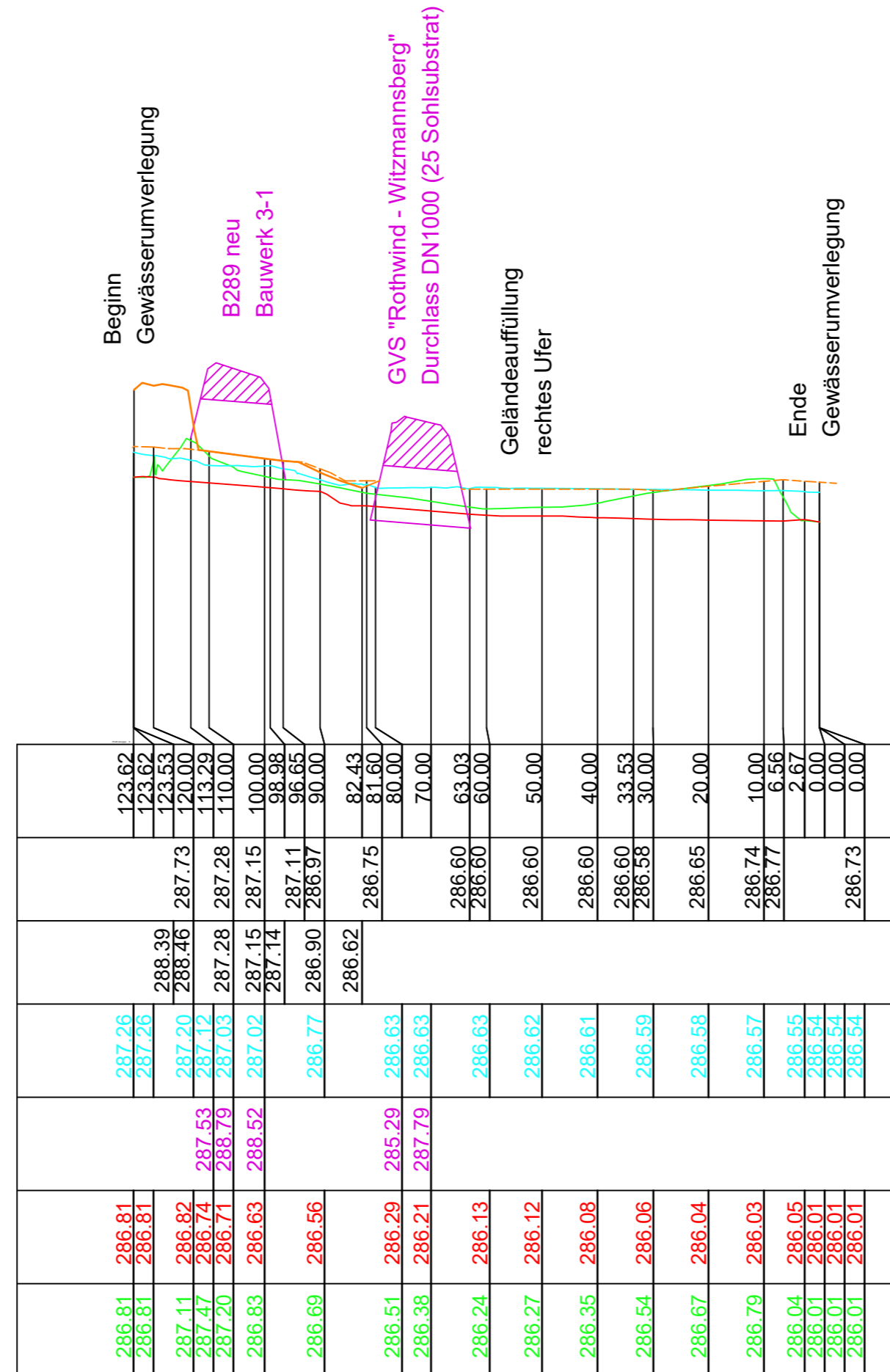



Längsschnitt Umverlegung Rohrbach
M = 1:1000
Überhöhung = 10.0
282.00 m ü. NHN

Stationierung	[m]
Ufer rechts	----- [m ü. NHN]
Ufer links	----- [m ü. NHN]
Höhe WSPL Planung HQ100 Gew. III	[m ü. NHN]
Höhe Trasse neu	[m ü. NHN]
Höhe Sohle Planung	[m ü. NHN]
Höhe Gelände Bestand	[m ü. NHN]



Bearbeitung:



KÖHLER GmbH & Co.KG
Ingenieurgesellschaft
Architektur - GIS - Ingenieurbau - Wasserbau

Berliner Straße 5 - 95138 Bad Steben
Fon 09288-925233-0
E-mail: info@ib-koehler.com

bearbeitet	Sept 2022	Künzel
gezeichnet	Sept 2022	Weiß
geprüft	Sept 2022	Köhler

Bad Steben, den 29.09.2022



(Dipl.-Ing.Univ., Dipl.-Wirtsch.-Ing. (FH) Matthias Köhler)

Staatliches Bauamt Bayreuth



Wilhelminenstraße 2
95444 Bayreuth

Tel.: 0921/606-0, Fax: 0921/606-3810, E-Mail: poststelle@stbabt.bayern.de

bearbeitet		
gezeichnet		
geprüft		

PSP Nr.:
Projekt: B_289_OU_Kulmbach
Datei

Feststellungsentwurf

Straßenbauverwaltung Freistaat Bayern

Staatliches Bauamt Bayreuth

Straße / Abschn.-Nr. / Station: B 289_340_0,080 - B 289_400_0,433


PROJIS-Nr.: 09 912584 00

Unterlage / Blatt-Nr.: 18.3 / 22
Längsschnitt
Umverlegung Rohrbach
(Baukm 3+000 - 3+100)

Maßstab: 1 : 1.000 / 100

B 289 "(Burgkunstadt) - Kulmbach"
Ortsumgehung
Mainroth - Rothwind - Fassoldshof
Baukm 0+000 - Baukm 4+715

aufgestellt:
Staatliches Bauamt Bayreuth



Zeuschel, Ltd. Baudirektor
Bayreuth, den 31.03.2023