




Kartengrundlage/Luftbild/Geobasisdaten: © Landesamt für Vermessung und Geoinformation

Bearbeitung:	bearbeitet	Sept 2022	Künzel
 KÖHLER GmbH & Co.KG Ingenieurgesellschaft Berliner Straße 5 - 95138 Bad Steben Fon 09288-925233-0 E-mail: info@ib-koehler.com Architektur - GIS - Ingenieurbau - Wasserbau	gezeichnet	Sept 2022	Weiß
	geprüft	Sept 2022	Köhler
	Bad Steben, den 29.09.2022		
	 (Dipl.-Ing. Univ., Dipl.-Wirtsch.-Ing. (FH) Matthias Köhler)		

Staatliches Bauamt Bayreuth		bearbeitet		
Wilhelminenstraße 2 95444 Bayreuth		gezeichnet		
Tel.: 0921/606-0, Fax: 0921/606-3810, E-Mail: poststelle@stbapt.bayern.de		geprüft		
		PSP Nr.:		
		Projekt:	B_289_OU_Kulmbach	
		Datei		

Feststellungsentwurf	
Straßenbauverwaltung Freistaat Bayern	Unterlage / Blatt-Nr.: 18.3 / 3
Staatliches Bauamt Bayreuth	Wassertiefen, Fließpfeile im Istzustand, Lastfall HQ100 Gew.III (Baukm 0+700 - 2+400)
Straße / Abschn.-Nr. / Station: B 289_340_0,080 - B 289_400_0,433	Maßstab: 1 : 2.500
PROJIS-Nr.: 09 912584 00	

B 289 "(Burgkunstadt) - Kulmbach" Ortsumgehung Mainroth - Rothwind - Fassoldshof Baukm 0+000 - Baukm 4+715	
aufgestellt: Staatliches Bauamt Bayreuth	
 Zeuschel, Ltd. Baudirektor Bayreuth, den 31.03.2023	