Bauwerk 2-1
Brücke im Zuge der GVS „Rothwind - Witzmannsberg"
über die Bahnstrecke 5100 Bamberg - Hof
und die B 289 westlich Rothwind
Baukm 2+502

KrW	= 75 gon	LW	= 58,40 m (2 Felder)
BzG	= 10,10 m	LH	≥ 5,70 m über DB
		LH	≥ 4,70 m über B 289

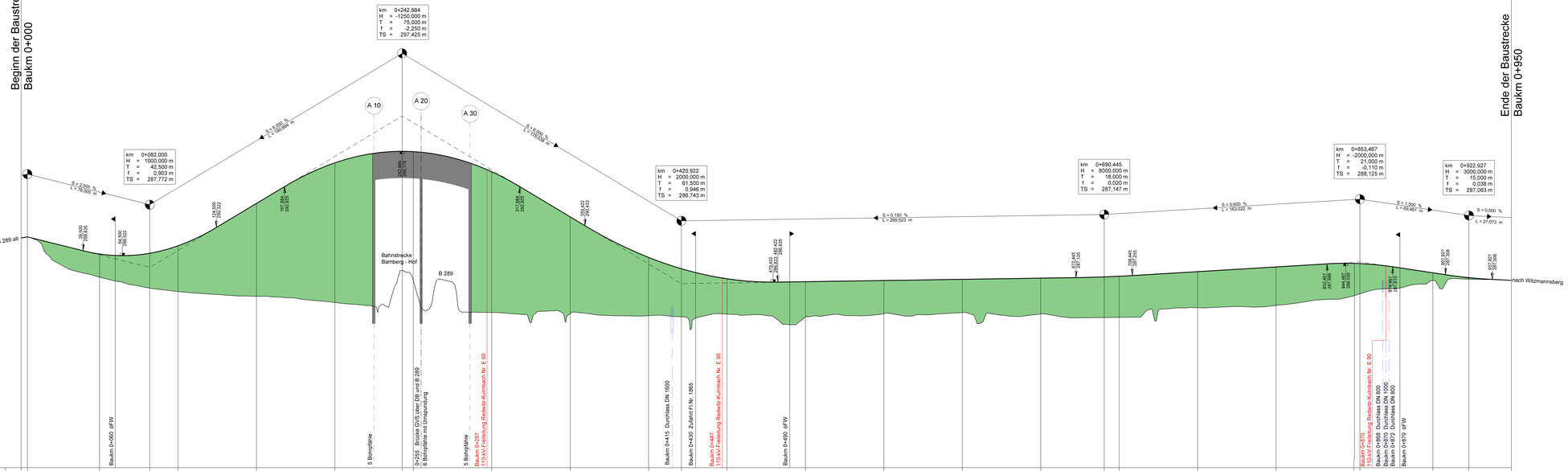

Baukm	0+000	0+050	0+100	0+150	0+200	0+250	0+300	0+350	0+400	0+450	0+500	0+550	0+600	0+650	0+700	0+750	0+800	0+850	0+900	0+950
Gradientenhöhe	289,654 289,722	288,627	288,675	289,152	291,852	294,440	295,175 295,155	293,870	290,998	288,410	287,688	287,049	286,862	286,636	287,011	287,086	287,187 287,269	287,584	287,472	287,121	286,948
Geländehöhe	289,654	287,147	289,234	289,928	285,534	286,925	284,900	284,825	284,694	284,798	284,610	284,823	284,895	284,800	284,588	285,303	285,580	285,977	286,084	286,948
Station	0,000 4,000	50,000	83,000	100,000	150,000	200,000	242,884 250,000	300,000	350,000	400,000	420,922 450,000	500,000	550,000	600,000	650,000	690,445 700,000	750,000	800,000	850,000 853,467	900,000	922,927 950,000

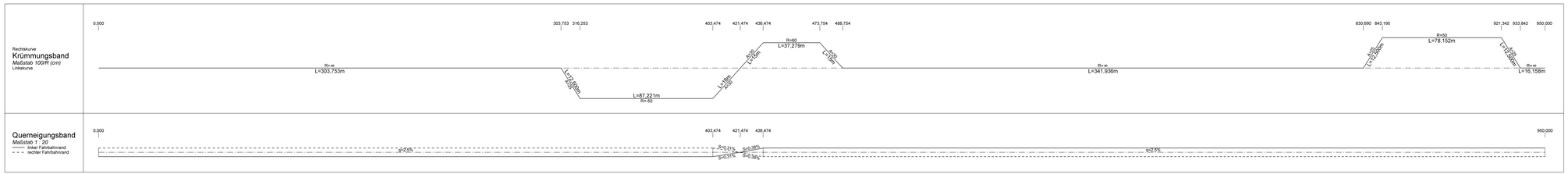

ZEICHENERKLÄRUNG

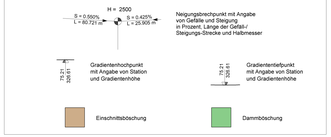

Staatliches Bauamt Bayreuth

Wilhelminenstraße 2
95444 Bayreuth

Tel.: 0921/606-0, Fax: 0921/606-3810, E-Mail: poststelle@stbabt.bayern.de

bearbeitet:	März 2023	Seyffert
gezeichnet:	März 2023	Hacke
geprüft:	März 2023	Starke
PSP Nr.:		
Projekt:	B289_Mainroth-Rothwind-Fassoldshof_OU	

Feststellungsentwurf

Straßenbauverwaltung Freistaat Bayern

Staatliches Bauamt Bayreuth

Straße / Abschn.-Nr. / Station: B 289_340_0,080 - B 289_400_0,433

PROJIS-Nr.: 09 912584 00

Unterlage / Blatt-Nr.: 6 / 8
Höhenplan
GVS nach Witzmannsberg

Maßstab: 1 : 1.000 / 100

B 289 "(Burgkunstadt) - Kulmbach"
Ortsumgehung
Mainroth - Rothwind - Fassoldshof
Baukm 0+000 - Baukm 4+715

aufgestellt:
Staatliches Bauamt Bayreuth

Zeuner, Ltd. Baudirektor
Bayreuth, den 31.03.2023