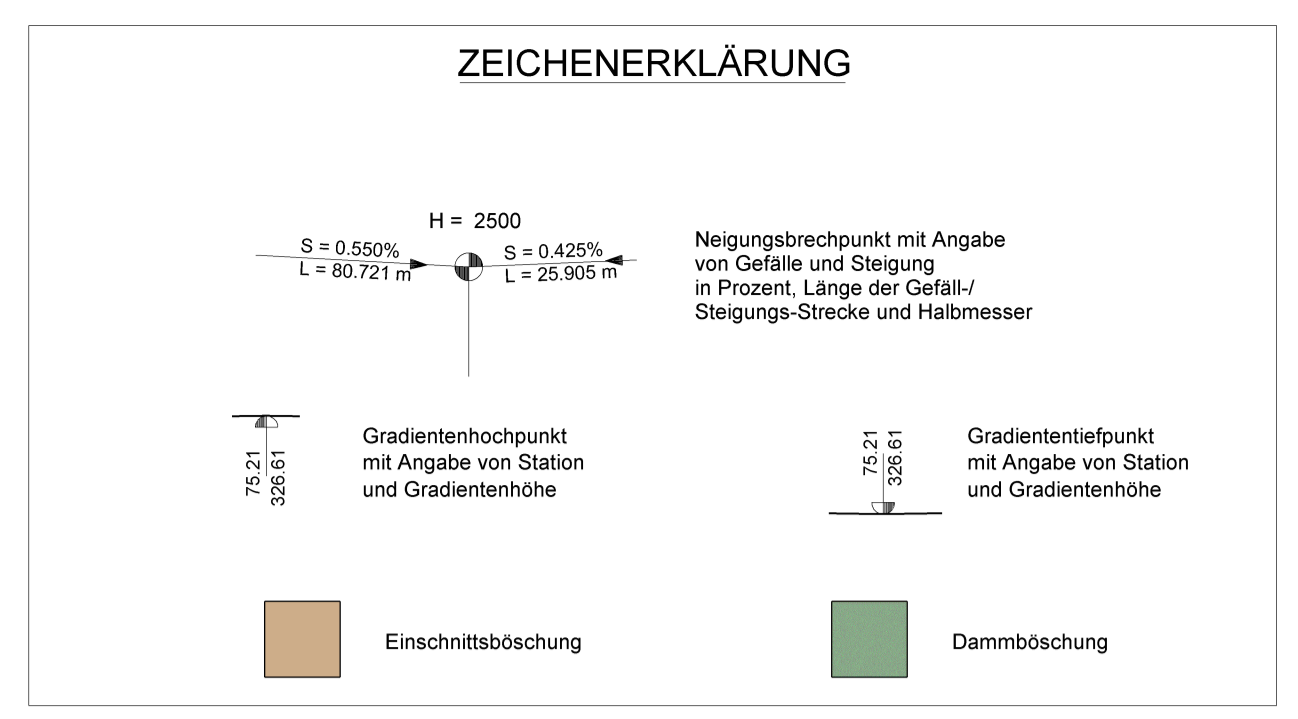
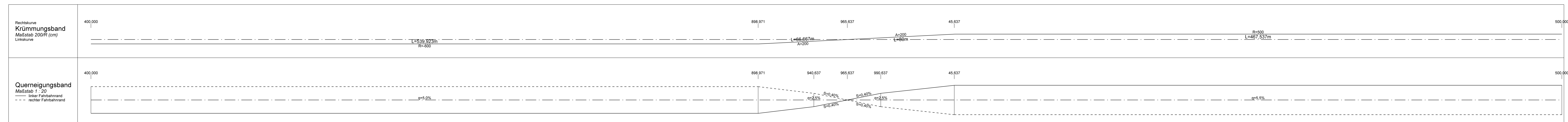



**Bauwerk 3-3**  
 Brücke im Zuge der B 289  
 über die Bahnstrecke 5100 Bamberg - Hof  
**Baukm 3+859**  
 K/W = 60 gsm LW = 66,00 m (3 Felder)  
 BzG = 12,10 m LH ≥ 5,70 m über DB



Staatliches Bauamt Bayreuth  
 Wilhelmstraße 2  
 95444 Bayreuth  
 Tel: 0921/906-0, Fax: 0921/906-3810, E-Mail: zoonline@stbamt.bayern.de

**Feststellungsentwurf**

Strassenbauverwaltung Freistaat Bayern  
**Staatliches Bauamt Bayreuth**  
 Straße / Abzahn-Nr. / Station: B 289\_340\_0,090 - B 289\_400\_0,433  
 PROJIS-Nr.: 99 912954 00

Unterlage / Blatt-Nr.: 6 / 5  
**Höhenplan B 289**  
 3+400 - 4+500  
 Maßstab: 1 : 1.000 / 100

**B 289 "(Burgkunstadt) - Kulmbach" Ortsumgehung Mainroth - Rothwind - Fassoldshof Baukm 0+000 - Baukm 4+715**

aufgestellt:  
 Staatliches Bauamt Bayreuth  
 Zusätzl. List Baubereiter Bayreuth, den 31.03.2023