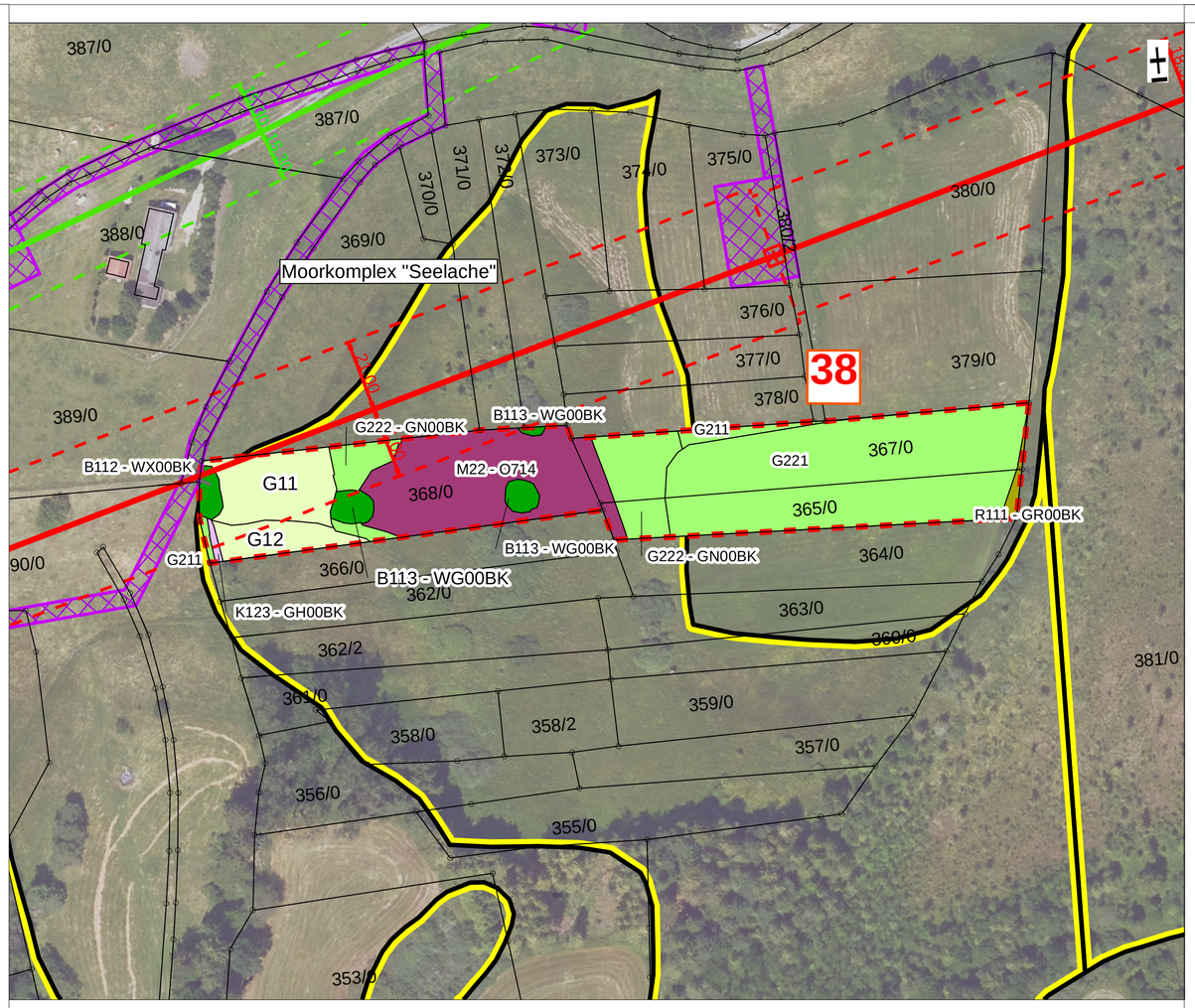

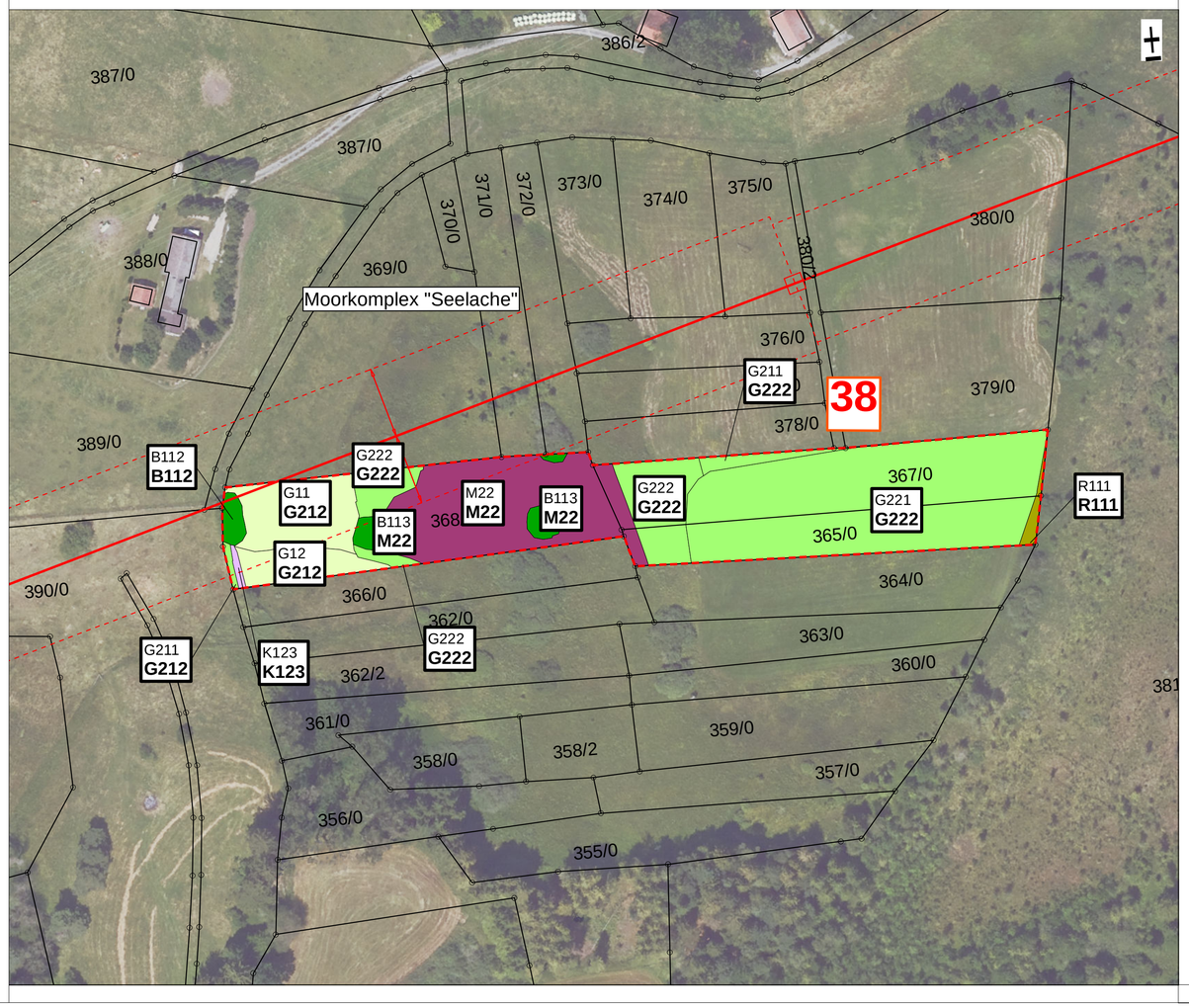

Legende

Biotop- und Nutzungstypen nach BayKompV: Ausgangszustand

- B112 Gebüsche und Hecken, mit überwiegend einheimischen, standortgerechten Arten, Mesophiles Gebüsche / Hecken
- B113 Gebüsche und Hecken, mit überwiegend einheimischen, standortgerechten Arten, Sumpfgebüsche
- G11 Intensivgrünland (genutzt)
- G12 Intensivgrünland, brachgefallen
- G211 Mäßig extensiv bis extensiv genutztes Grünland frischer bis mäßig trockener Standorte, Mäßig extensiv genutztes, artenarmes Grünland
- G221 Mäßig artenreiche seggen- oder binsenreiche Feucht- und Nasswiesen
- G222 Artenreiche seggen- oder binsenreiche Feucht- und Nasswiesen
- K123 Mäßig artenreiche Säume und Staudenfluren, feuchter bis nasser Standorte
- M22 Übergangs- und Zwischenmoore, weitgehend intakt
- R111 Großröhrichte außerhalb der Verlandungsbereiche, Schilf-Landröhrichte

Schutzobjekte

- Biotope gemäß Biotopkartierung Flachland

Sonstiges

- Flurstücksgrenzen
- Ausgleichsfläche 110-kV-Leitung Bidingen-Schongau, 3. Abschnitt (7.213 m²)

Freileitungsplanung und -bestand

- Abbau bestehender Leitung mit Schutzzone
- 2 Abbau Bestandsmaste
- Planung Leitung mit Schutzzone
- 2 Geplanter neuer Maststandort mit Bezeichnung
- Arbeitsraum und Zuwegung (vorübergehende, baubedingte Inanspruchnahme)

Legende

Biotop- und Nutzungstypen nach BayKompV: Zielzustand

- G222 Extensivgrünland, Artenreiche seggen- oder binsenreiche Feucht- und Nasswiesen
- G212 Mäßig extensiv bis extensiv genutztes Grünland frischer bis mäßig trockener Standorte, Mäßig extensiv genutztes, artenreiches Grünland
- K123 Mäßig artenreiche Säume und Staudenfluren, feuchter bis nasser Standorte
- M22 Übergangs- und Zwischenmoore, weitgehend intakt
- R111 Großröhrichte, Großröhrichte außerhalb der Verlandungsbereiche, Schilf-Landröhrichte
- B112 Gebüsche und Hecken, mit überwiegend einheimischen, standortgerechten Arten, Mesophiles Gebüsche / Hecken
- G11 / G212 Beschriftung des bisherigen Bestands und des Zielzustands

Sonstiges

- Flurstücksgrenzen
- Ausgleichsfläche 110-kV-Leitung Bidingen-Schongau, 3. Abschnitt (7.213 m²)

Freileitungsplanung

- Planung Leitung mit Schutzzone
- 2 Geplanter neuer Maststandort mit Bezeichnung

Kompensationsumfang Flurstück 365, 367, 368 Gmk. Schwabbruck

Ausgangszustand		Zielzustand					
Biotopcode	Biotopwert incl. Aufwertung	Biotopcode	Biotopwert incl. Aufwertung	Timelag	Aufwertung gesamt	Fläche	Kompensationsumfang in Wertpunkten
B112 - WX00BK	10	B112 - WX00BK	10	0	0	87	0
G211	6	G212 – GU651L	9 (8 + 1)	0	3	26	78
G11	3	G212 – GU651L	9 (8 + 1)	0	6	694	4164
G12	5	G212 – GU651L	9 (8 + 1)	0	4	342	1368
G222 - GN00BK	13	G222 - GN00BK	13	0	0	803	0
G221	9	G222 - GN00BK	13	-1	3	3134	9402
G211	6	G222 - GN00BK	13	-1	6	111	666
K123 - GH00BK	8	K123 - GH00BK	8 (7 +1)	0	0	24	0
M22 - O714	15	M22 - O714	15	0	0	1734	0
B113 - WG00BK	11	M22 - O714	15	-3	1	200	200
R111 - GR00BK	10	R111 - GR00BK	10	0	0	58	0
						7.213	**15.878**

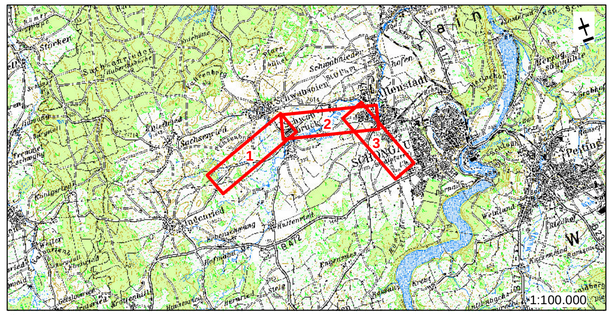

Übersichtsplan

Abschnitt 3

Änderungen			
d			
c			
b			
a	Bodmer	März 2022	Änderung Planköpfe, Anpassung technische Planung
	Name	Datum	Bemerkungen

Vorhaben:

Erneuerung der 110-kV-Leitung Bidingen-Schongau Anlage 65501 (P1) im Abschnitt Schwabbruck-Schongau vom Mast 30(neu, excl.) bis zum UW Schongau

Vorhabensträger: **LEW Verteilnetz GmbH (LVN)**
Schaezlerstraße 3
86150 Augsburg

Planverfasser: **Eger und Partner**
Austraße 35
86153 Augsburg

Planfeststellungsbehörde:
Regierung von Oberbayern
Bestandteil des Planfeststellungsbeschlusses;
Az. ROB-2-3322.21_01-1-8

Satzungsgemäß ausgelegen in der Zeit
vom .....
bis .....
Zeit und Ort der Auslegung sind vor Auslegung ortsüblich bekannt gemacht worden.
Gemeinde: .....
.....
Dienstsiegel/Unterschrift

	Name	Datum
Bearbeitet	Bodmer	November 2020
Gezeichnet	Bodmer	November 2020
Geprüft	Dinger	November 2020
Gesehen		

Landschaftspflegerischer Begleitplan
- Maßnahmenplan –
Lageplan Ausgleichsfläche

Vorhabensträger: ..... Datum ..... Unterschrift

Maßstab:	Blatt Nr.:	Unterlagen Nr.:
1:1.000	Blatt 1/1	9.4

Dokumentpfad: P:\E18\1802\L-2Plan\GIS\PLAN\LBP\Maßnahmenplan\Maßnahmenplan Ausgleichsfläche.mxd