Planfeststellungsabschnitt 2 | Planfeststellungsabschnitt 1

Boschetsrieder Straße / Fürstenrieder Straße
Achse 160S

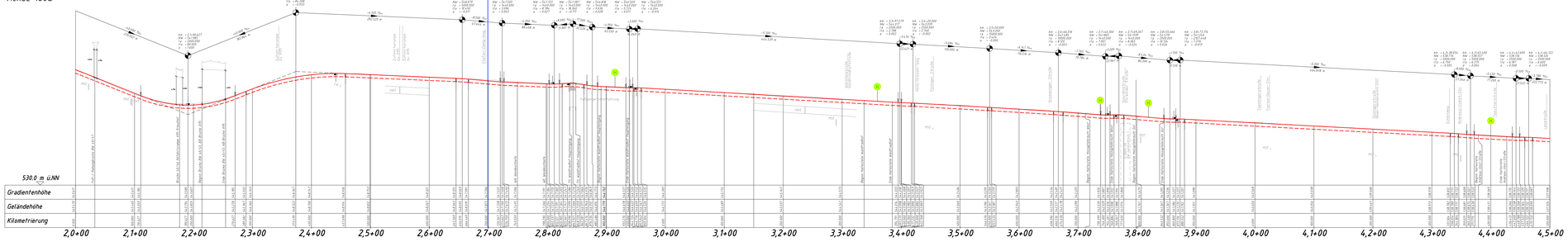

Wendeschleife Waldfriedhof
Achse 115M

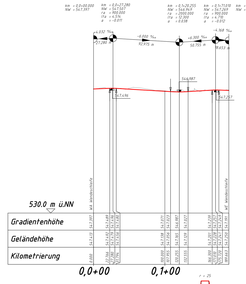

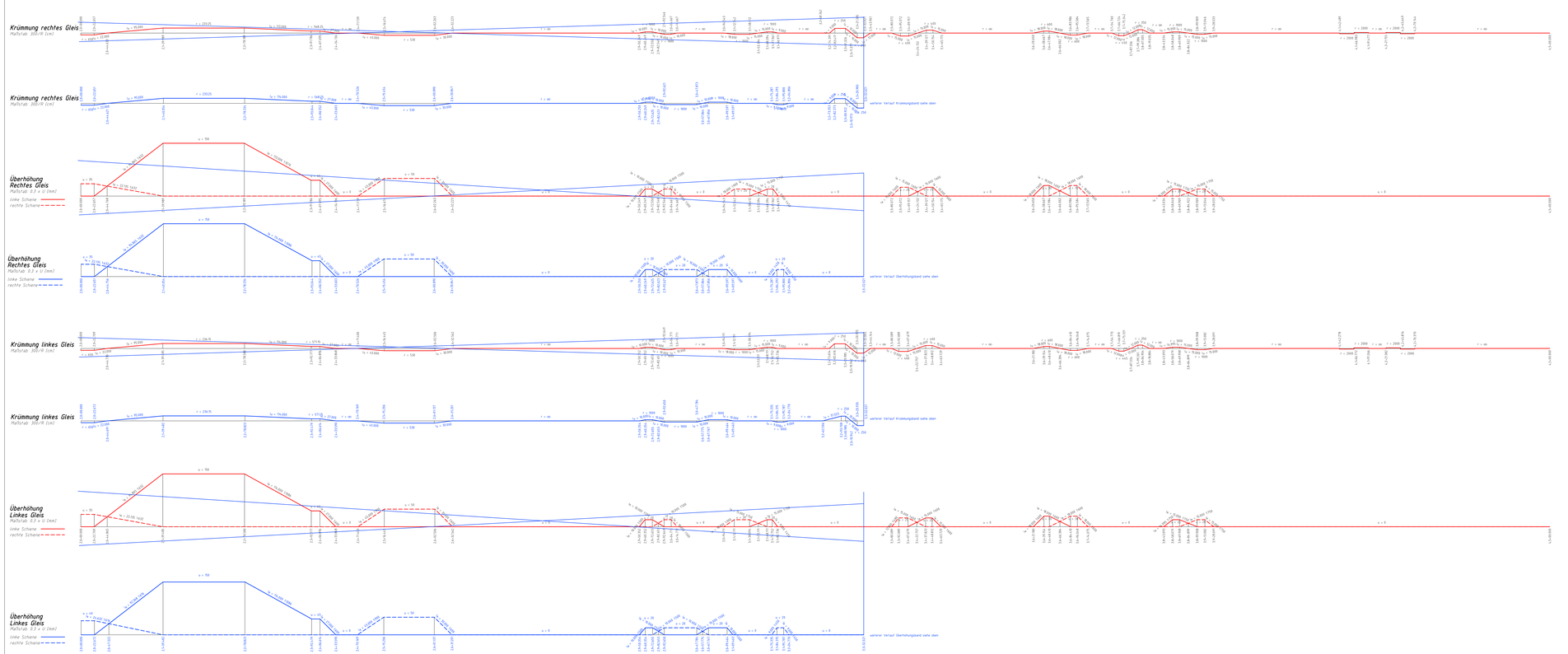

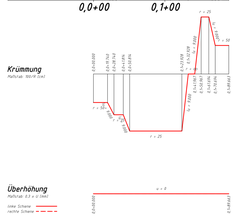

Legende:

- Bauliche Änderung gemäß Tekturantrag A
- Bauliche Änderung gemäß Antrag auf Planfeststellung vom 08.04.2020

Stationierung der Gleisachsen bezieht sich auf Streckenachse (Bezugsachse) Bauwerke sind nachrichtlich dargestellt.

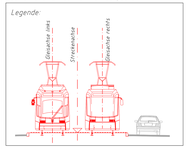

Planverfasser:		Projekt: 17077		
OBERMEYER PLANEN + BERATEN GmbH, Hofmannstr. 40, 80995 München, Tel.: 089 / 37804-0			Name	Datum
		bearb.	Hfe	24.05.2019
		gepr.	Ba	24.05.2019
		genehm.	Lu	24.05.2019
	24.05.2019 Datum	Unterschrift		

München, den 23.08.2022

Stadtwerke München GmbH
Ressort Mobilität
Fahrweg - Planung

Projekt: **Neubaustrecke Tram Westtangente**
Antrag auf Planfeststellung

Planbezeichnung:	Gradientenplan AI95 bis Ammerseestraße		Unterlage 4.11 A
Höhenbezugssystem:	DHHN12		
Lagebezugssystem:	DHDN90/DK		
Bestand:	25.10.2010	Vermessung Robert Lang	Proj.-Nr.: 329
Vorplanung:	10.08.2012	OBERMEYER	Plan-Nr.: TWM_R_A_BR_KS_GL_RR_LS_001
Entwurfsplanung:	12/2018	OBERMEYER	Maßstab: 1:2000
Genehmigungsplanung:	05/2019	OBERMEYER	Kat.Bl.Nr.:
Ausführungsplanung:			St.Bez.:

Nr.	Bearbeitet	Datum	Änderung
01	Dev	31.05.2022	Tektur A
02			
03			
04			

\\vetrepp8fs\V3\Projekte\17077\PS\CAD\BA-05\TWT\PS\Ug\plan\17-1XXx_KI_4_BR72_HOE_02_0000_F_00_1000.dwg