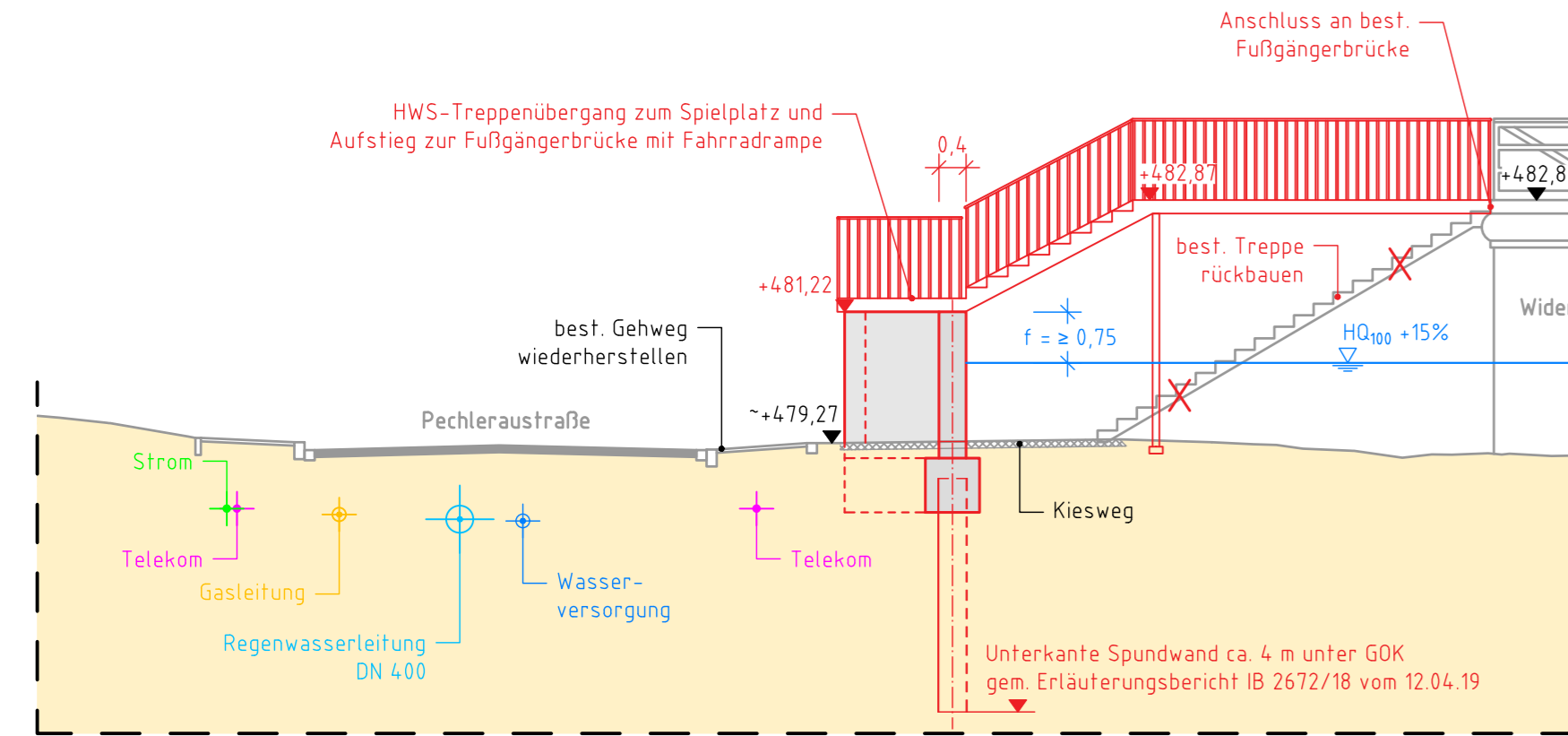
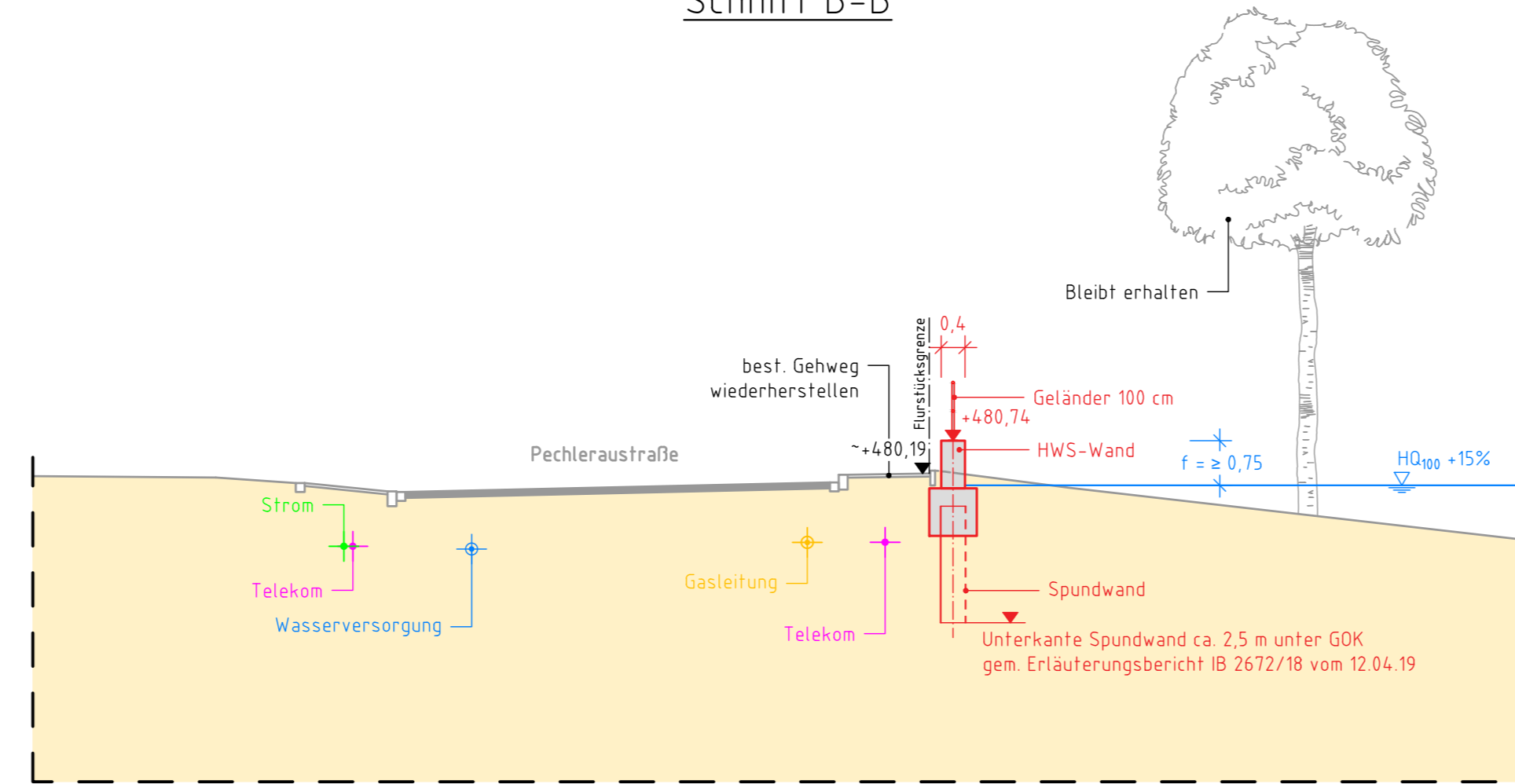


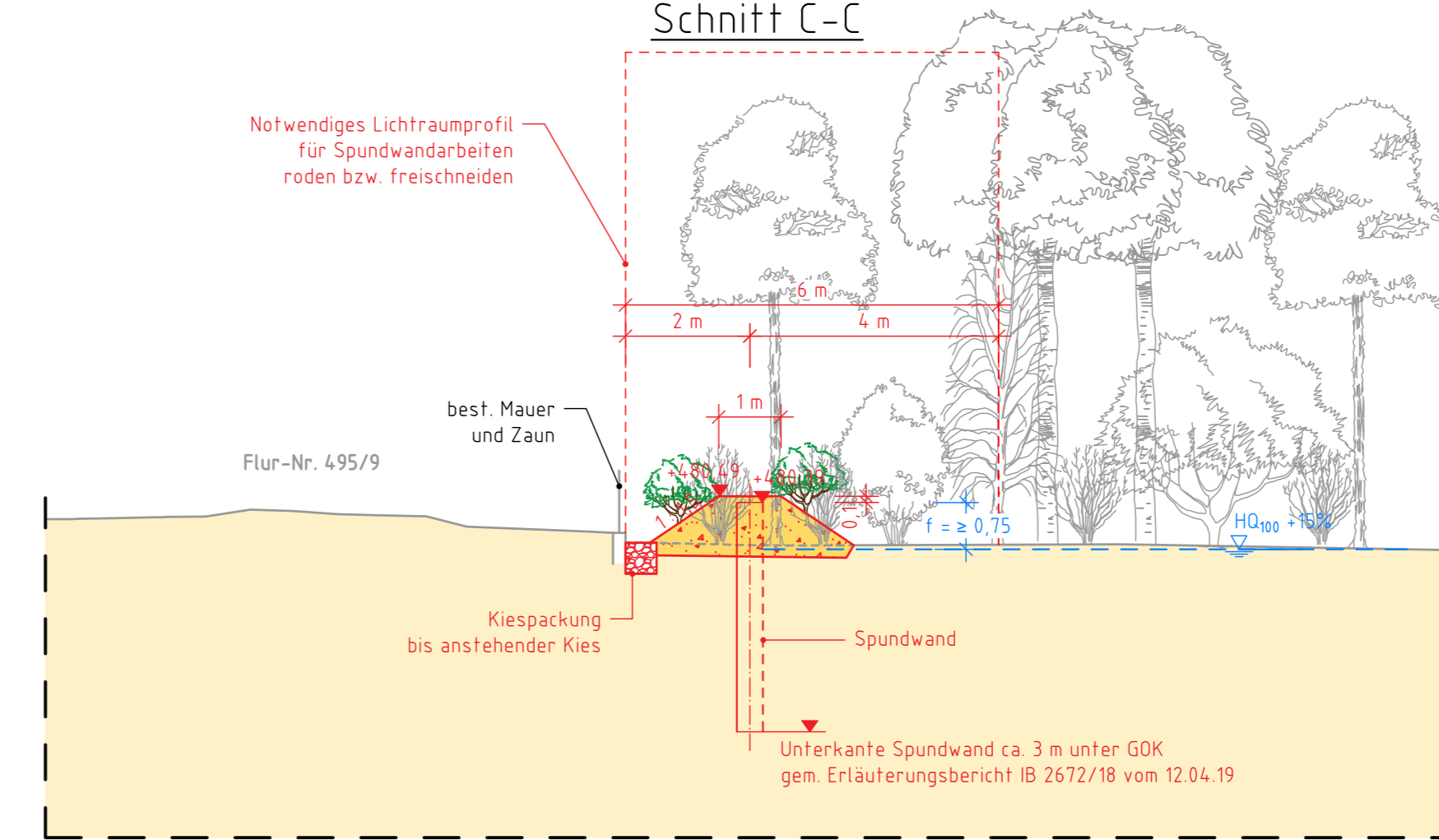
Schnitt A-A



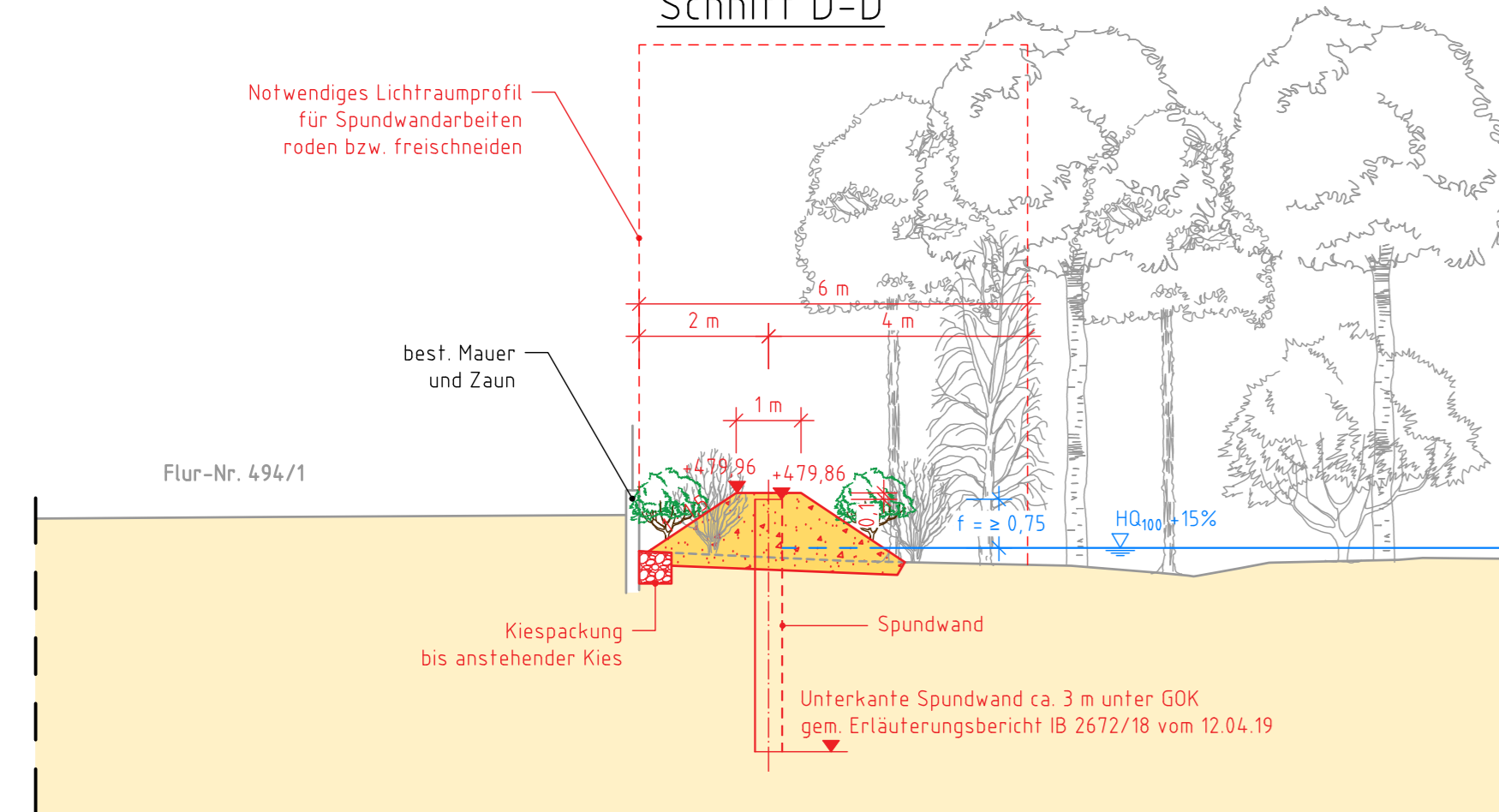
Schnitt B-B



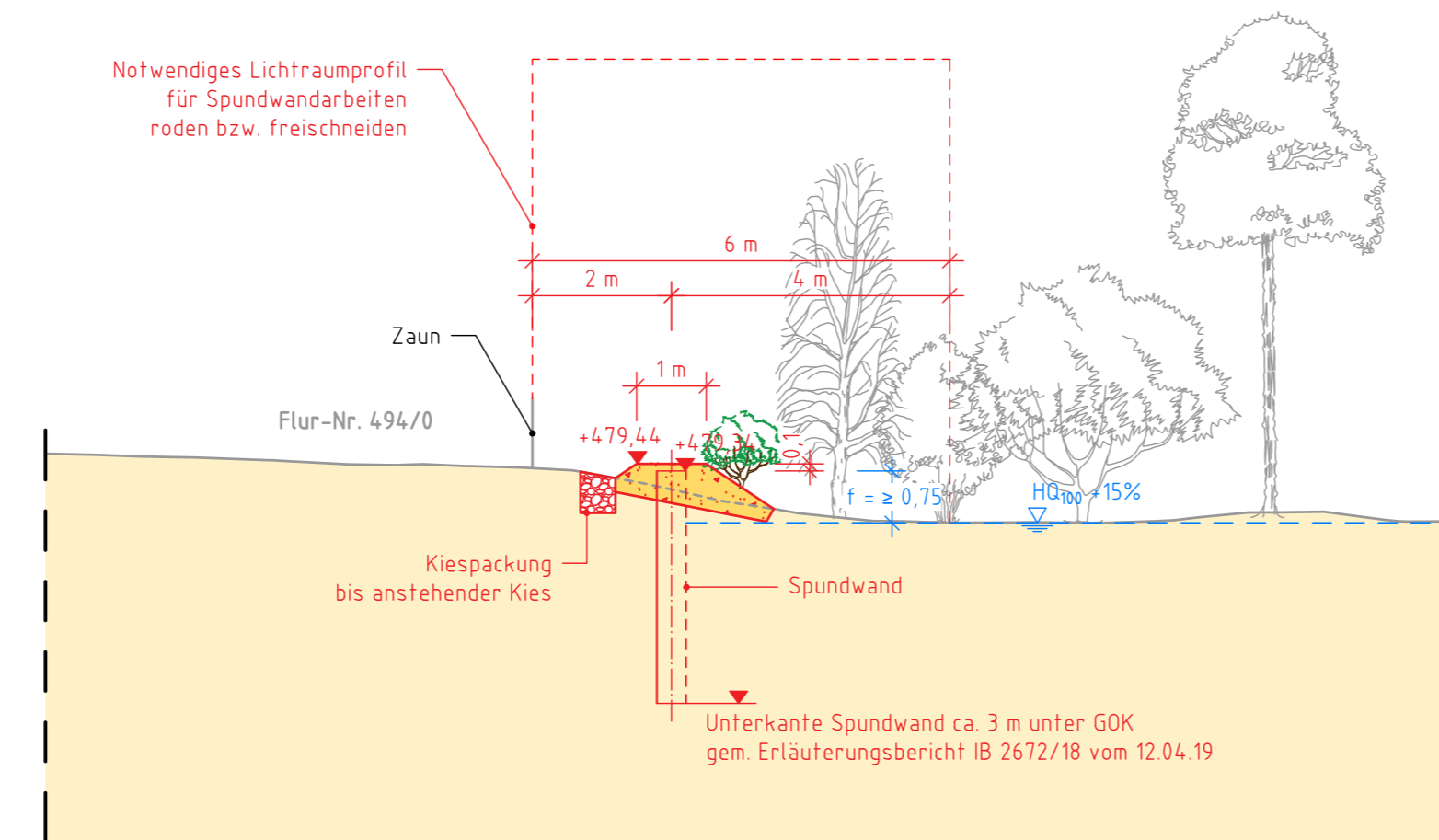
Schnitt C-C



Schnitt D-D



Schnitt E-E



Legende:



neue Bepflanzung

**Lagebezugssystem:**  
DHDN90 (Gauß-Krüger: 3° Zone 4) EPSG: 31468  
**Höhenbezugssystem:**  
DHHN92 (Status 160) EPSG: 5783

Index	Änderungen	geänd. am	Name	gepr. am	Name
Vorhaben:			Anlage: 2.3.1		
<b>Hochwasserschutz Trostberg an der Alz</b>			Plan-Nr.: 75831 - 301		
OT Pechlerau / Saliterau			Entwurf		
Landkreis: Traunstein		Stadt: Trostberg		Tag	Name
Maßstab:	Planinhalt:	entw.	01.11.2018	v. Gosen	
1:100	HWS Mauer - links	gez.	19.03.2020	Omerovic	
	Querprofile	gepr.	19.03.2020	Spanning	
Auftraggeber:		Entwurfsverfasser:		www.ski-i.de	
Freistaat Bayern		SKI GmbH+Co.KG		Lessingstraße 9	
Wasserwirtschaftsamt Traunstein		80336 München		www.ski-i.de	
..... (Datum)		19.03.2020 (Datum)		..... (Unterschrift)	
..... (Unterschrift)		..... (Unterschrift)		..... (Unterschrift)	