

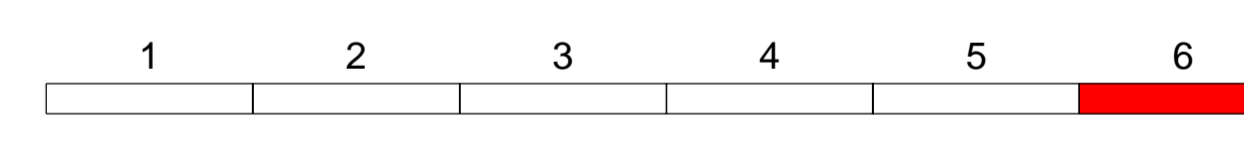
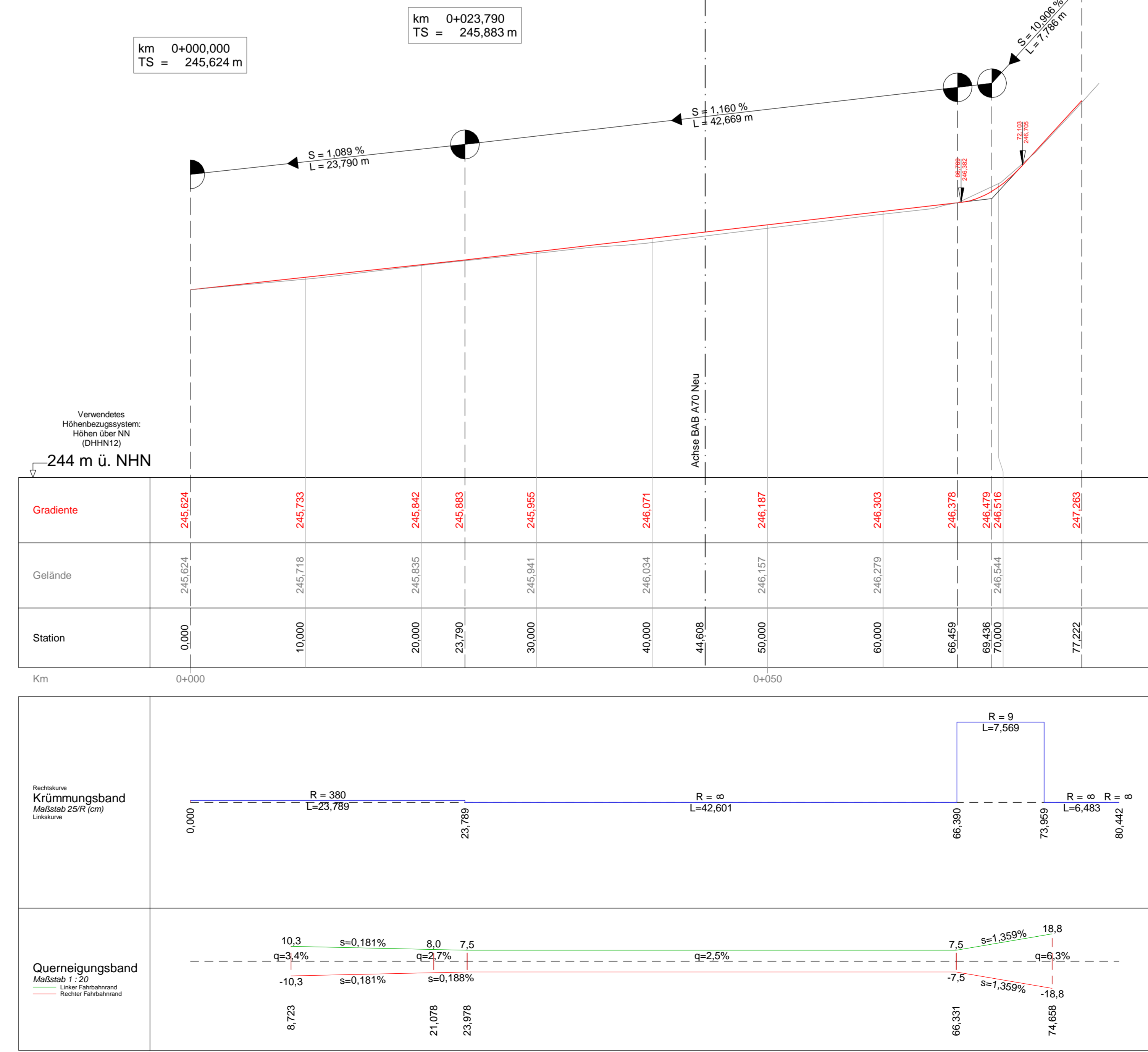
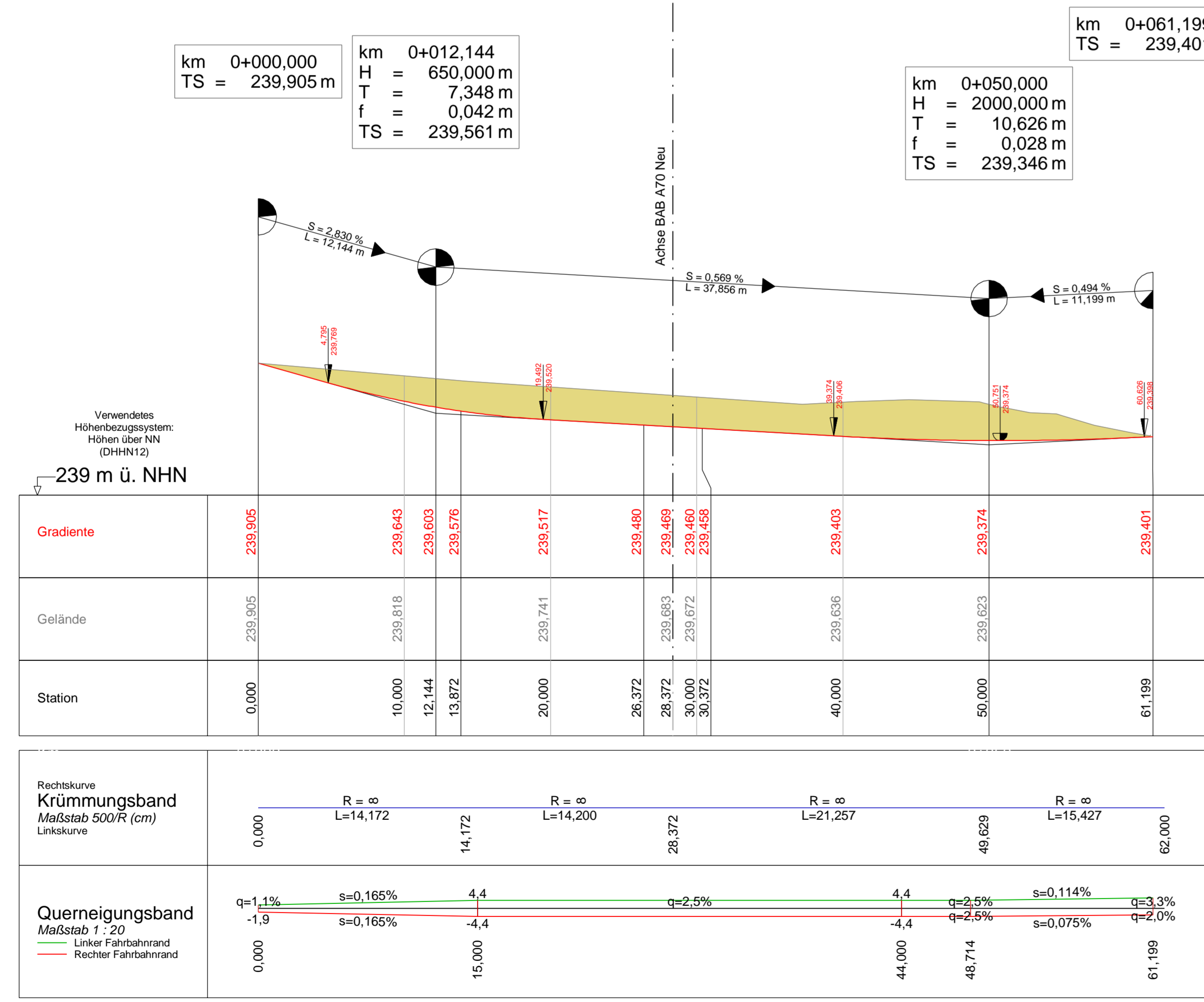
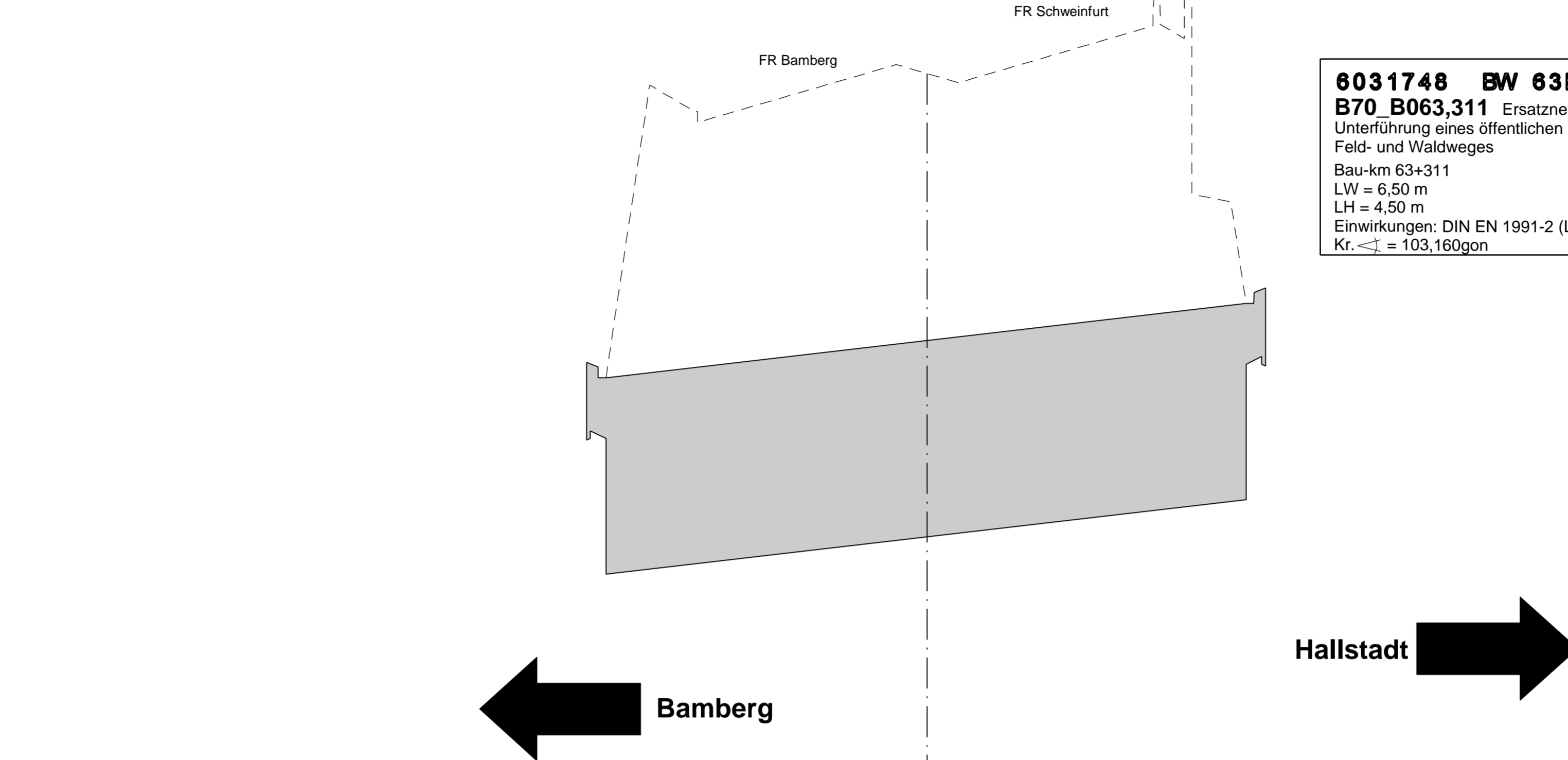
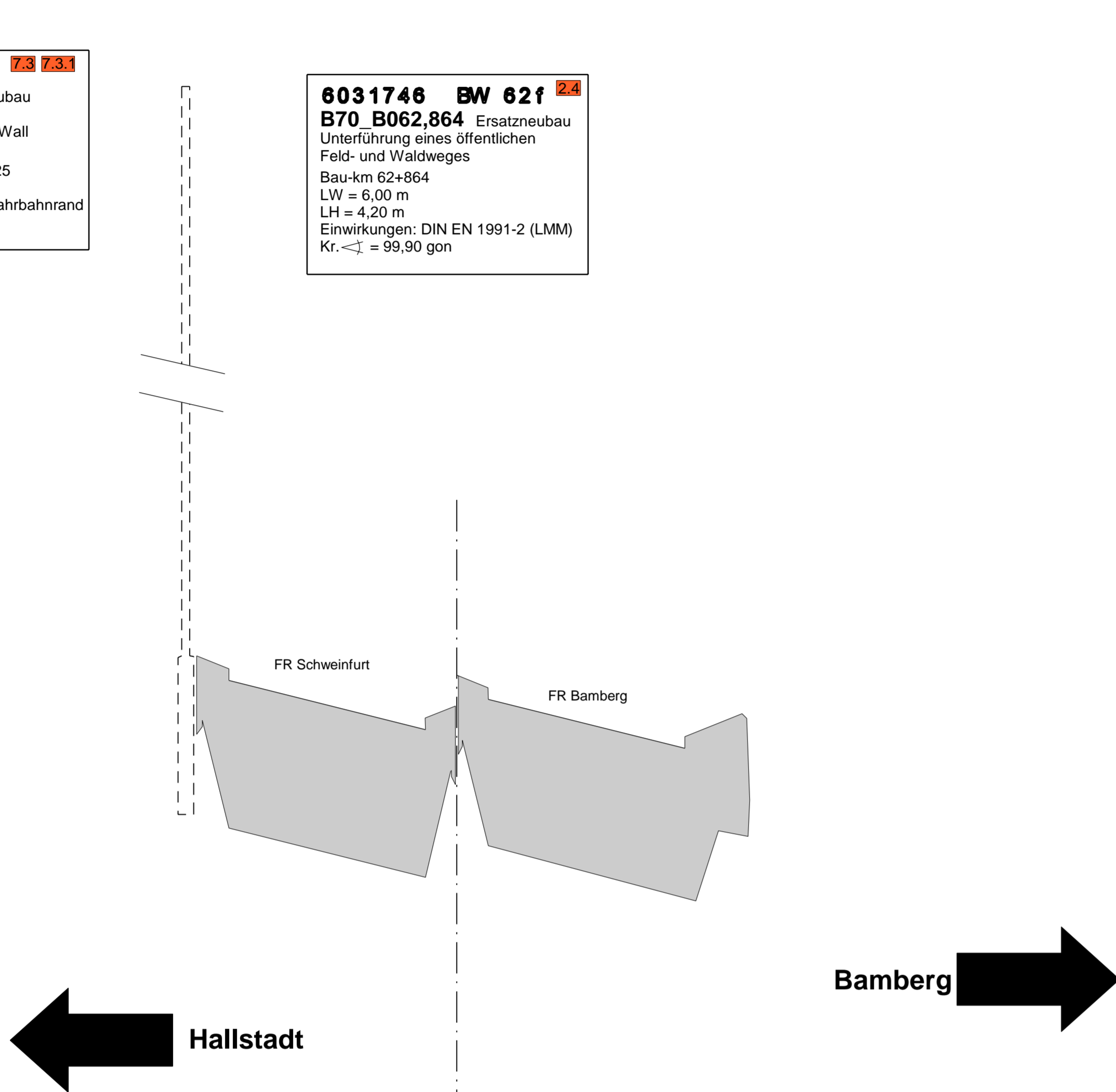
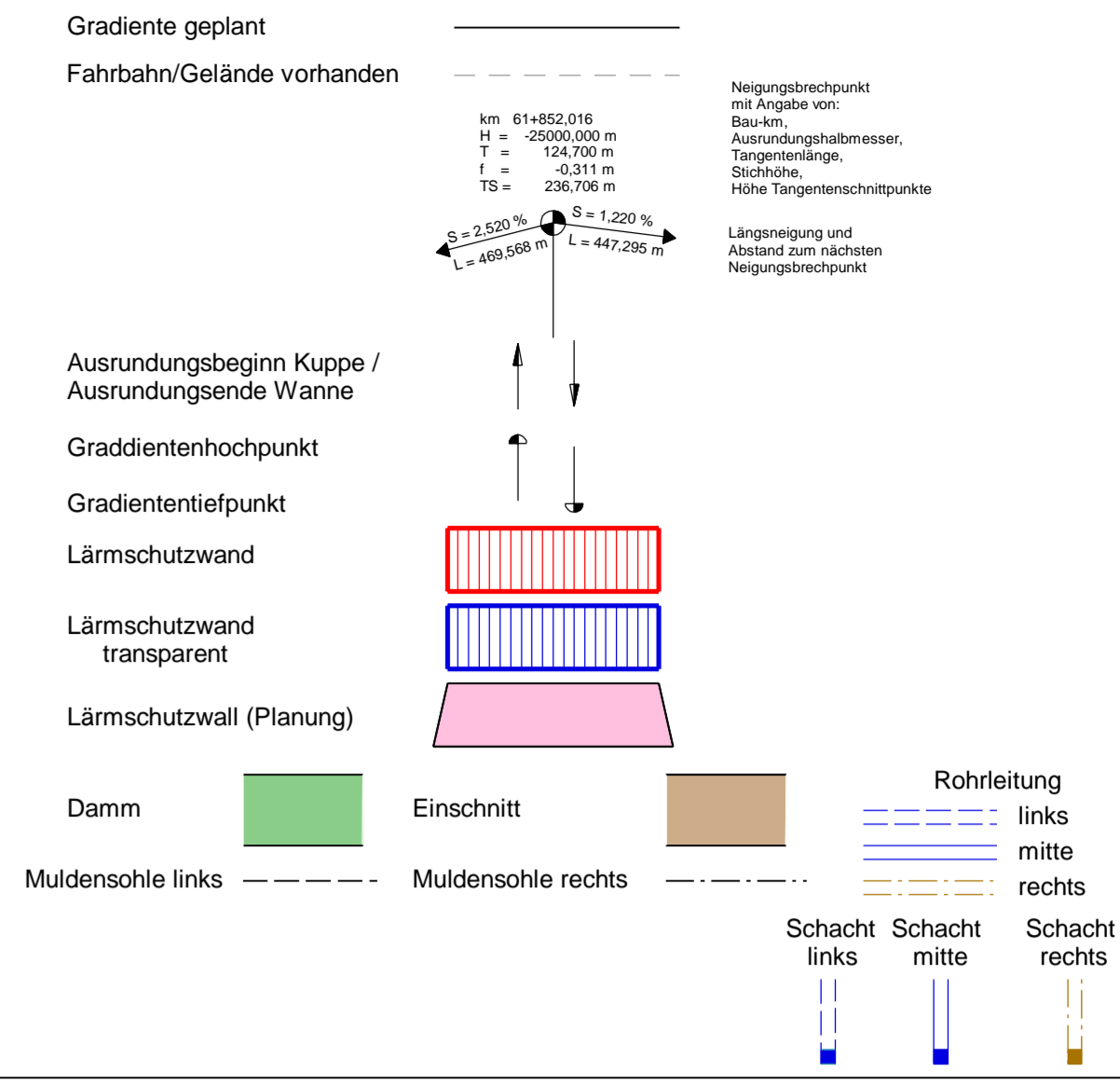
6031752 C 7.3 7.3.1
B70_L063,01L Neubau
 Lärmschutzwand z.T. auf Wall
 Bau-km 63+010
 Bau-km 62+496 bis 63+525
 L= 1.094 m
 H max. = 14,00 m über Fahrbahnrand

6031746 BW 62f 2.4
B70_B062,864 Ersatzneubau
 Unterführung eines öffentlichen
 Feld- und Waldweges
 Bau-km 62+864
 LW = 6,00 m
 LH = 4,20 m
 Einwirkungen: DIN EN 1991-2 (LMM)
 Kr. $\alpha = 99,90$ gon

6031752 C 7.3 7.3.1
B70_L063,01L Neubau
 Lärmschutzwand z.T. auf Wall
 Bau-km 63+010
 Bau-km 62+496 bis 63+525
 L= 1.094 m
 H max. = 14,00 m über Fahrbahnrand

6031748 BW 63b 2.6
B70_B063,311 Ersatzneubau
 Unterführung eines öffentlichen
 Feld- und Waldweges
 Bau-km 63+311
 LW = 6,50 m
 LH = 4,50 m
 Einwirkungen: DIN EN 1991-2 (LMM)
 Kr. $\alpha = 103,160$ gon

Zeichenerklärung



Autobahndirektion Nordbayern
 Dienststelle Bayreuth
 Wirtelsbachering 15
 95444 Bayreuth
 Tel.: 0921/7569-0, Fax: 0921/7569-290, E-Mail: poststelle-dstbz@abdn.bayern.de

bearbeitet: Gz: B312 18.12.2020 Pfau
 gezeichnet: Gz: B313 18.12.2020 Neuner
 geprüft: Gz: B31 18.12.2020 Prekmars
 PSP Nr.: B025.AB.A0135.00.E0.10
 Projekt: Durchgängige Lärmschutz- und Trassenanpassung Helland

Nr.	Art der Änderung	Datum	Zeichen

FESTSTELLUNGSENTWURF

Straßenbauverwaltung Freistaat Bayern
 Autobahndirektion Nordbayern
 Straße / Abschn.-Nr. / Station: A70_340_5,865 bis A70_400_0,005
 PROJ-Nr.:
 Unterlage / Blatt-Nr.: 6 / 6
 Höhenplan
 Unterf. öffentl. Feld- und Waldwege BW 62f u. 63b
 Maßstab: 1:250/100

BAB A70 Schweinfurt - Bamberg
 Nachträgliche Lärmvorsorge und Trassenanpassung bei Hallstadt
 Betr.-km 61,096 bis Betr.-km 64,240

aufgestellt:
 Autobahndirektion Nordbayern
 Dienststelle Bayreuth
 Prof. Dr. Bastian
 Bayreuth, den 18.12.2020