Schnitt 1
M 1 : 100

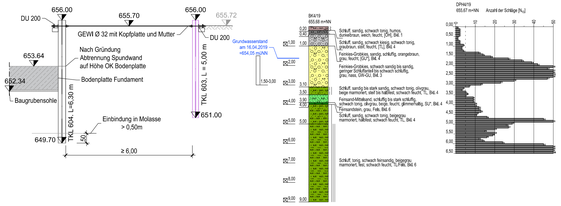

Schnitt 2
M 1 : 100

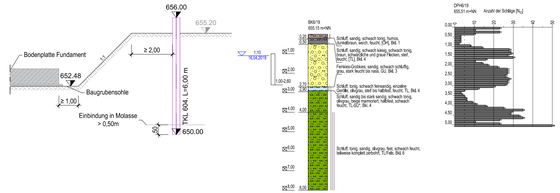

Schnitt 3
M 1 : 100

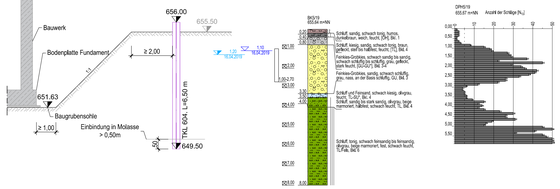

Schnitt 4
M 1 : 100



Baugrube Draufsicht

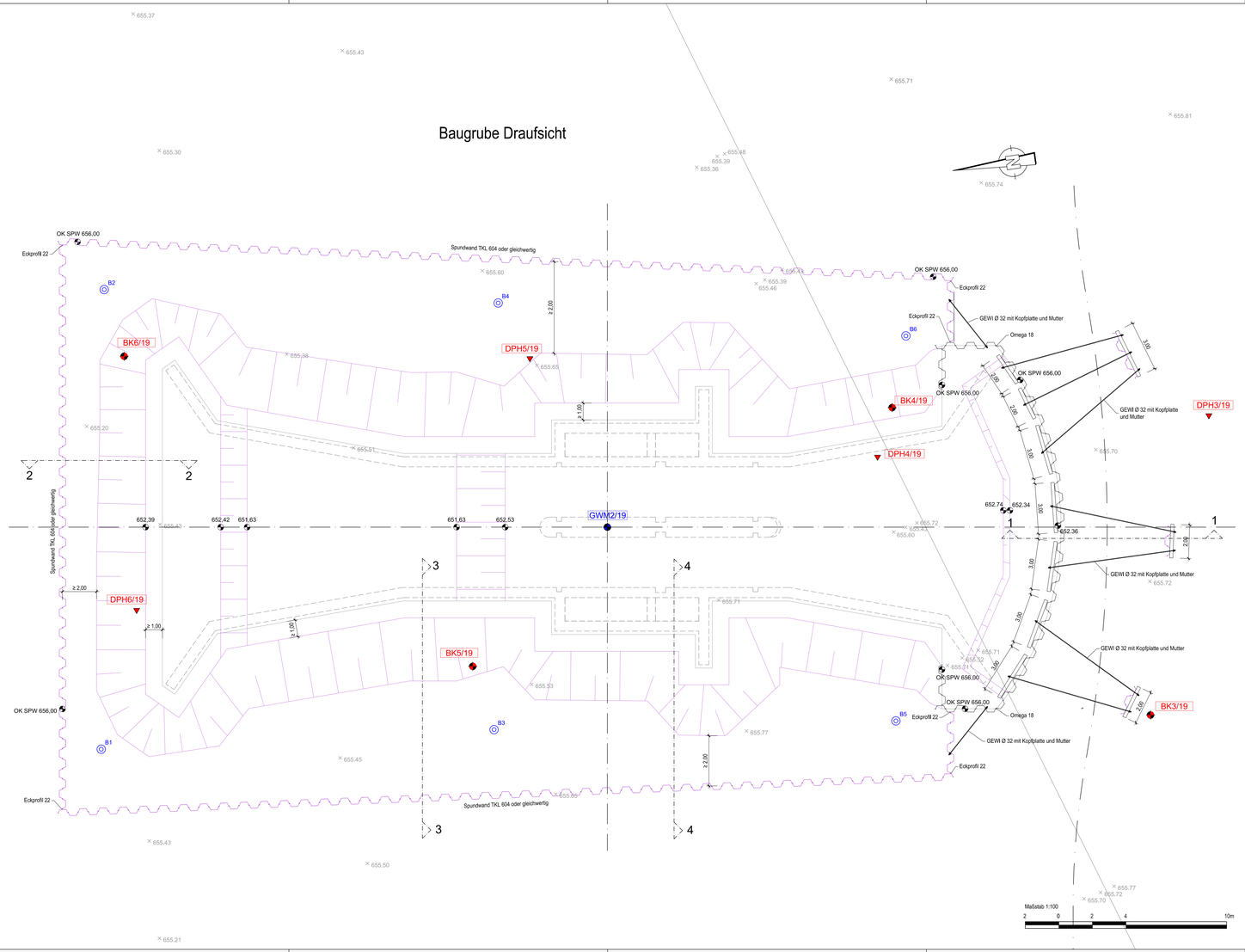

Legende

- Spundwand verbleibend
- Spundwand temporär als Baugrubenumschließung (Dichtwand)
- Böschung Baugrube
- Höhe UK Sauberkeitsschicht
- B6 Tiefbrunnen für Grundwasserabsenkung
- 655.38 Bestandshöhen des Geländes

Wasserwirtschaftsamt Kempten

Gew I, II, III

Westl. Günz, Östl. Günz, Schwelk

HRB Frechenrieden

Koordinaten- und Höhenbezug: UTM (Zone 32), DHHN2016 (Höhenstatus 170, NHN-Höhen)

Index	Änderung	geänd.	Name	gepr.	Name
d					
c					
b					
a					

Pfad: W:\...\1026 HRB Frechenrieden | Dateiname: 619-1026_G_1.2.7_LP+LS Baugrube.dwg

Vorhaben: Hochwasserschutzprojekt Günz, Hochwasserrückhaltebecken Frechenrieden

Vorhabenträger: Freistaat Bayern vertreten durch das Wasserwirtschaftsamt Kempten
Rottachstraße 15, 87439 Kempten

Landkreis: Unterallgäu
Gemeinde: Markt Rettenbach
Kennzeichen (BayIFIS): GSh 778 000 1004

Vorhabensträger:
Wasserwirtschaftsamt Kempten
Rottachstraße 15
87439 Kempten
Schreiben
Tel.: Sachbearbeiter

Datum | Unterschrift

Maßstab: 1: 100

ENTWURF
Lageplan und Schnitte Baugrube

Anl.-Nr.: 1.2.7

Entwurfsverfasser:
Ingenieurbüro Dr.-Ing. Koch
Bauplanung GmbH
FICHTNER WATER & TRANSPORTATION
Ingenieurbüro Dr.-Ing. Koch Bauplanung GmbH
Kirchstraße 14, 86899 Landsberg am Lech, Tel. 08191-92119
Fichtner Water & Transportation GmbH
Sarlstraße 14, 77652Offenburg, Tel. 0781/9080-0
Ingenieurgemeinschaft Dr. Koch - FICHTNER
28.05.2020 Datum | Unterschrift

Projektnr.:	619-1026		
	Datum, Name:		
erstle.	Nov. 2019	Warken	
gezt.	Nov. 2019	JSC	
gepr.	Nov. 2019	Wolny	

Papierformat: —