







### Fortsetzung Legende








#### Angaben der amtlichen Biotop- und Artenschutzkartierung

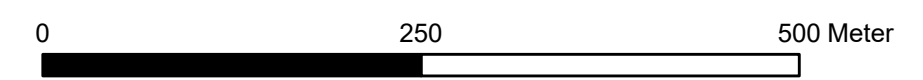
-  Biotop der amtlichen Biotopkartierung Bayern (BK) mit Nr.
-  Fundpunkt der amtlichen Artenschutzkartierung Bayern (ASK) mit Nr.
-  Sonstiger Lebensraum der amtlichen Artenschutzkartierung (ASK) Bayern



#### Geplante Hochwasserschutzmaßnahmen

-  Hochwasserschutzdeich mit Pumpschächten, Steuerhaus und Auslaufbauwerken
-  Hochwasserschutzmauer
-  Dränage am Böschungsfuß

### Legende

-  Grenze des Untersuchungsraums
-  Bezugsräume: Schutzdeich Sallern Nord, Sallern Süd
- Schutzgebiete**
-  Flora-Fauna-Habitat-Gebiet (FFH)
-  Geschützter Landschaftsbestandteil
-  Bodendenkmal mit Nr.
-  Baudenkmal mit Nr.
- Wasserschutzgebiet**
-  Trinkwasserschutzgebiet



Vorhaben: <b>Gew. I Regen Hochwasserschutz Wasserwerke Sallern</b>		Projekt-Nr.: ea-REWAG-004	
Landkreis: <b>Regensburg</b> Stadt: <b>Regensburg</b>		Anlage: <b>8.2</b>	
Maßstab: <b>1 : 5.000</b>		Plan Nr.: <b>L 11</b>	
	<b>Schutzgebiet und geschützte Objekte Bezugsräume</b>	Datum	Name
		entw. Jan. 2019	Krüger
		gez. Jan. 2019	Buchner
Landschaftspflegerischer Begleitplan		gepr. 15.02.2019	
Auftraggeber: <b>REWAG Regensburger Energie- und Wasserversorgung AG &amp; Co KG</b> Grefflingerstraße 22 93055 Regensburg		Verfasser: <b>Dr. Blasy - Dr. Øverland</b> Beratende Ingenieure GmbH & Co. KG Moosstraße 3    82279 Eching am Ammersee	
Datum	Unterschrift	15.02.2019	 Unterschrift