

## Landschaftspflegerische Maßnahmen







### Vermeidungsmaßnahmen

-  1.1 V Einzelbaumschutz
-  1.3 V Bautabuflächen und Schutzzäune
-  1.4 V Quartierschluss Höhlenbäume und zeitlich begrenzte Fällung
-  1.5 V Präventivrodung
-  1.6 V Überflughilfe und Kollisionsschutz Fledermäuse
-  1.7 V Durchlassgestaltung und Gewässerquerung an der AS Arnstein-Mitte
-  1.8 V Vergrämung Dachs
-  1.9 V Schutz- bzw Leitzaun für den Biber (temporär)
-  1.9 V Schutz- bzw Leitzaun für Hasel- und Fledermäuse (temporär)
-  1.9 V Schutz- bzw Leitzaun für die Haselmaus (temporär)
-  1.10 V i.V.m. 3.1 A Leitstrukturpflanzungen für Fledermäuse (Einzelbaum)
-  1.10 V i.V.m. 4.5 G Leitstrukturpflanzungen für Fledermäuse (Einzelbaum)
-  1.10 V i. V. m. 3.1 A / 4.3 G Leitstrukturpflanzungen für Fledermäuse (Gehölzpflanzung)
-  1.12 V Umsiedlung einer Ameisenkolonie
-  1.15 V Permanenter Leitzaun für den Biber
-  1.17 V Umsiedlung gefährdeter bzw. geschützter Pflanzenarten


### Ausgleichsmaßnahmen

-  2.1 A<sub>CEF</sub> Entwicklung eines Feldschwirl-Habitats (Extensivgrünland)
-  2.1 A<sub>CEF</sub> Entwicklung eines Feldschwirl-Habitats (Hochstaudenflur)
-  2.2 A<sub>CEF</sub> Anlage von Rebhuhnstreifen / Rebhuhnhabitaten
-  2.3 A<sub>CEF</sub> Entwicklung von Feldlerchenhabitaten
-  2.3 A<sub>CEF</sub> Entwicklung von Feldlerchenhabitaten (Reserve)
-  2.4 A<sub>CEF</sub> Anlage von Hecken- und Gebüschstrukturen einschl. vorgelagerter artenreicher Säume
-  2.5 A<sub>CEF</sub> Waldaufwertung (Waldumwandlung)
-  2.5 A<sub>CEF</sub> Waldaufwertung (Nutzungsverzicht)
-  2.7 A<sub>CEF</sub> Anlage von arten- und strukturreichen, lichten Gehölzbeständen
-  2.9 A<sub>CEF</sub> Lebensraumaufwertung für die Wiesenweihe
-  3.2 A Naturnahe Verlegung des Schwabbachs (Gehölze)
-  3.2 A Naturnahe Verlegung des Schwabbachs (Sukzession)
-  3.3 A Herstellung und Aufwertung von Extensivgrünland und Magerrasen als Lebensraum für Falter und Heuschrecken (Grünland)
-  3.3 A Herstellung und Aufwertung von Extensivgrünland und Magerrasen als Lebensraum für Falter und Heuschrecken (Magerrasen und Gehölzinseln)
-  3.4 A Herstellung von Extensivacker bzw. einjährigen Ackerbrachen als Lebensraum seltener Segetalvegetation
-  Grenze der Ausgleichsmaßnahmen

### Gestaltungs- / Wiederherstellungsmaßnahmen

-  4.1 G Ansaat von kräuterreichem Landschaftsrasen
-  4.2 G Anlage von Hochstaudenfluren
-  4.3 G Geschlossene Gehölzpflanzungen
-  4.4 G Aufgelockerte Gehölzpflanzungen
-  4.5 G Einzelbaumpflanzung
-  4.6 G Wiederherstellung von geschlossenen Gehölzbeständen durch Gebüschpflanzungen aus Sträuchern und Bäumen zweiter und dritter Ordnung

## Biotoptypen

 Grenze der Biotoptypen

### Fließgewässer

**F13** Deutlich veränderte Fließgewässer

### Äcker/Felder

**A2** Ackerbrache  
**A11** Intensiv bewirtschaftete Äcker ohne oder mit stark verarmter Segetalvegetation  
**A13** Extensiv bewirtschaftete Äcker mit seltener Segetalvegetation

### Grünland

**G11** Intensivgrünland (genutzt)  
**G211** Mäßig extensiv genutztes, artenarmes Grünland  
**G212** Mäßig extensiv genutztes, artenreiches Grünland  
**G214** Artenreiches Extensivgrünland  
**G312** Basiphytische Trocken-/Halbtrockenrasen und Wacholderheiden

### Röhrichte und Großseggenriede

**R121** Schilf-Wasserröhrichte

### Ufersäume, Säume, Ruderal- und Staudenfluren

**K11** Artenarme Säume und Staudenfluren  
**K121** Mäßig artenreiche Säume und Staudenfluren trocken-warmer Standorte  
**K122** Mäßig artenreiche Säume und Staudenfluren frischer bis mäßig trockener Standorte  
**K123** Mäßig artenreiche Säume und Staudenfluren feuchter bis nasser Standorte  
**K131** Artenreiche Säume und Staudenfluren trocken-warmer Standorte  
**K132** Artenreiche Säume und Staudenfluren frischer bis mäßig trockener Standorte

### Feldgehölze, Hecken, Gebüsche, Gehölzkulturen

**B52** Baumschulen, Obstplantagen und -kulturen  
**B54** Gehölzplantagen, brachgefallen  
**B112** Mesophile Gebüsche/Hecken  
**B116** Gebüsche/Hecken stickstoffreicher, ruderaler Standorte  
**B212** Feldgehölze mit überwiegend einheimischen, standortgerechten Arten, mittlerer Ausprägung  
**B311** Einzelbäume/Baumreihen/Baumgruppen mit überwiegend einheimischen standortgerechten Arten, junge Ausprägung  
**B312** Einzelbäume/Baumreihen/Baumgruppen mit überwiegend einheimischen, standortgerechten Arten, mittlere Ausprägung  
**B313** Einzelbäume/Baumreihen/Baumgruppen mit überwiegend einheimischen, standortgerechten Arten, alte Ausprägung  
**B322** Einzelbäume/Baumreihen/Baumgruppen mit überwiegend gebietsfremden Arten, mittlere Ausprägung  
**B431** Streuobstbestände im Komplex mit intensiv bis extensiv genutztem Grünland, junge Ausbildung  
**B432** Streuobstbestände im Komplex mit intensiv bis extensiv genutztem Grünland, mittlere bis alte Ausprägung  
**B441** Streuobstbestände im Komplex mit artenreichem Extensivgrünland

### Waldmäntel, Vorwälder, spezielle Waldnutzungsformen

**W3** Niederwälder/Mittelwälder/Hutewälder mit traditioneller Nutzung  
**W12** Waldmäntel frischer bis mäßig trockener Standorte

### Laub(misch)wälder

**L62** Sonstige standortgerechte Laub(misch)wälder, mittlere Ausprägung  
**L63** Sonstige, standortgerechte Laub(misch)wälder, alte Ausprägung  
**L111** Eichen-Hainbuchenwälder wechsellückiger Standorte, junge Ausprägung  
**L112** Eichen-Hainbuchenwälder wechsellückiger Standorte, mittlere Ausprägung  
**L521** Weichholzaunenwälder, junge bis mittlere Ausprägung  
**L542** Sonstige gewässerbegleitende Wälder, mittlere Ausprägung  
**L711** Nicht standortgerechte Laub(misch)wälder einheimischer Baumarten, junge Ausprägung

### Nadel(misch)wälder

**N62** Sonstige standortgerechte Nadel(misch)wälder, mittlere Ausprägung  
**N722** Strukturreiche Nadelholzforste, mittlere Ausprägung

### Freiflächen des Siedlungsbereichs

**P5** Sonstige versiegelte Freiflächen  
**P21** Privatgärten und Kleingartenanlagen, strukturarm  
**P32** Sport-/Spiel-/Erholungsanlagen mit geringem Versiegelungsgrad  
**P42** Land- und forstwirtschaftliche Lagerflächen  
**P44** Kleingebäude der Land- und Energiewirtschaft

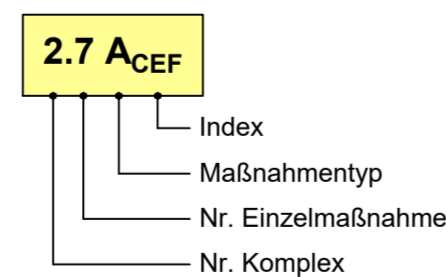
### Siedlungsbereich, Industrie-, Gewerbe- und Sondergebiete

**X11** Dorf-, Kleinsiedlungs- und Wohngebiete  
**X132** Einzelgebäude im Aussenbereich

### Verkehrsflächen

**V11** Verkehrsflächen des Straßen- und Flugverkehrs, versiegelt  
**V31** Rad-/Fußwege und Wirtschaftswege, versiegelt  
**V32** Rad-/Fußwege und Wirtschaftswege, befestigt  
**V331** Rad-/Fußwege und Wirtschaftswege, unbefestigt, nicht bewachsen  
**V332** Rad-/Fußwege und Wirtschaftswege, unbefestigt, bewachsen  
**V51** Grünflächen und Gehölzbestände junger bis mittlerer Ausprägung entlang von Verkehrsflächen

## Maßnahmenkennung



### Erläuterung Maßnahmentyp


**V** Vermeidungsmaßnahme  
**A** Ausgleichsmaßnahme  
**G** Gestaltungsmaßnahme

### Erläuterung Index

**CEF** Artenschutzrechtliche Maßnahme zur Erhaltung der ökologischen Funktion der Fortpflanzungs- und Ruhestätten (continuous ecological functionality)

## Technische Planung

 Trasse des geplanten Neubaus der B 26n

 Baufeldgrenze

Entwurfsverfasser:		Datum	Zeichen
 <b>KORTEMEIER BROKMANN</b> LANDSCHAFTSARCHITEKTEN	bearbeitet	Juni 2021	ER
	gezeichnet	Juni 2021	HB/ML
	geprüft:	Juni 2021	MK
<small>Korte Meier Brokmann    Oststraße 92    T +49(0)52 21 97 39-0  Landschaftsarchitekten GmbH    32051 Herford    F +49(0)52 21 97 39-30</small>			

<b>Staatliches Bauamt Würzburg</b>  Weißenburgstraße 6 97082 Würzburg  Tel.: 0931/392-00, Fax: 0931/392-2777, E-Mail: poststelle@stbauue.bayern.de		bearbeitet:		
		gezeichnet:		
		geprüft:	Juli 2021	KM
		PSP Nr.:	Projekt: B 26n Karlstadt - AK Schweinfurt / Werneck BA 1	

Nr.	Art der Änderung	Datum	Zeichen

# FESTSTELLUNGSENTWURF

Straßenbauverwaltung Freistaat Bayern  <b>Staatliches Bauamt Würzburg</b>  Straße / Abschn.-Nr. / Station: MSP 6 / 100 / 4,367 - B 26a / 100 / 1,631 PROJIS-Nr.: 0917264010	Unterlage / Blatt-Nr.: 9.2 / 1  <b>Legendenblatt zu den Maßnahmenplänen</b>  Maßstab:
--	---

**Neubau der B 26n**  
**Karlstadt - AK Schweinfurt / Werneck, Bauabschnitt 1**  
Bau-km 8+330 - Bau-km 16+120

aufgestellt: Staatliches Bauamt Würzburg  gez. Andreas Hecke, Baudirektor Würzburg, den 06.07.2021	
---	--