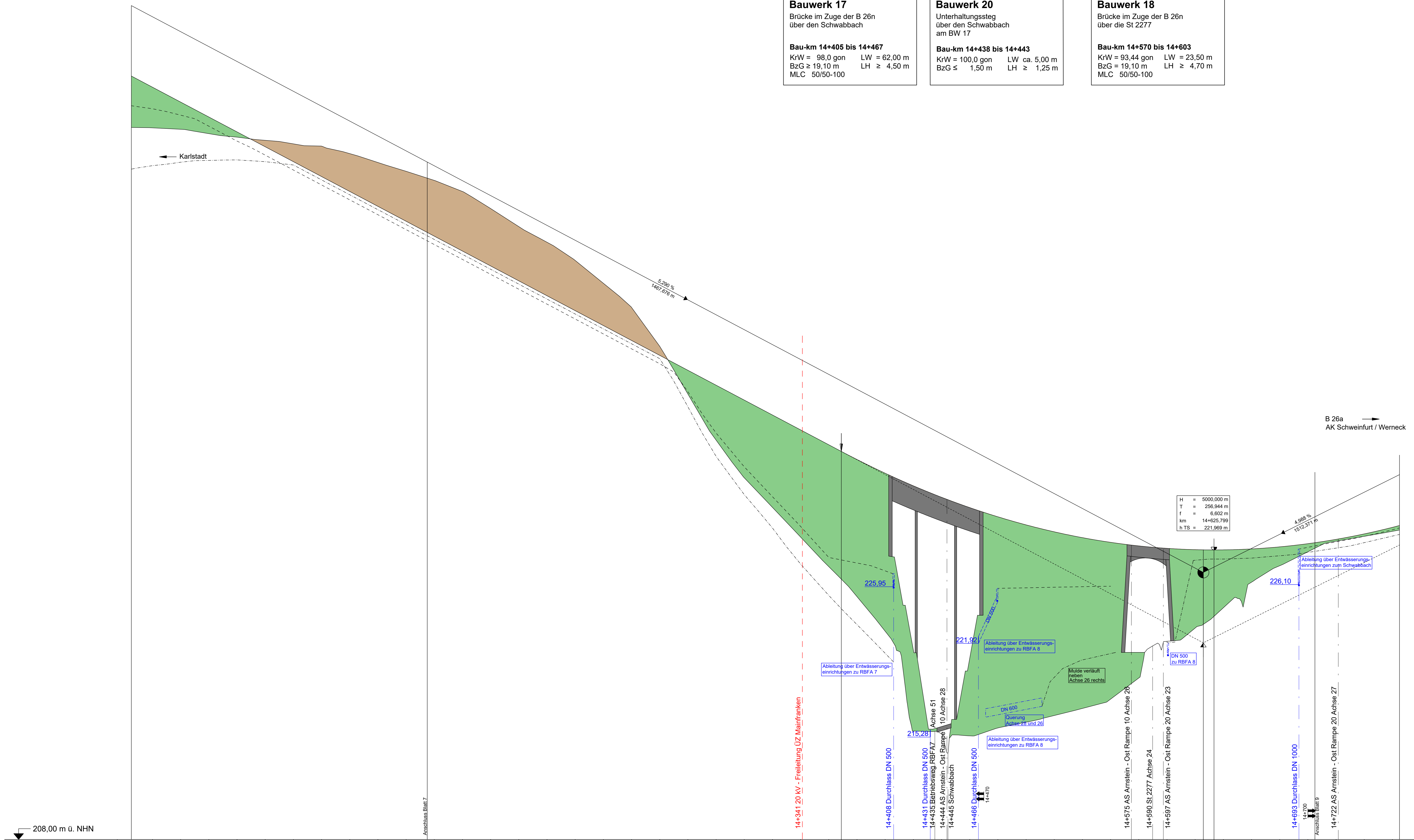
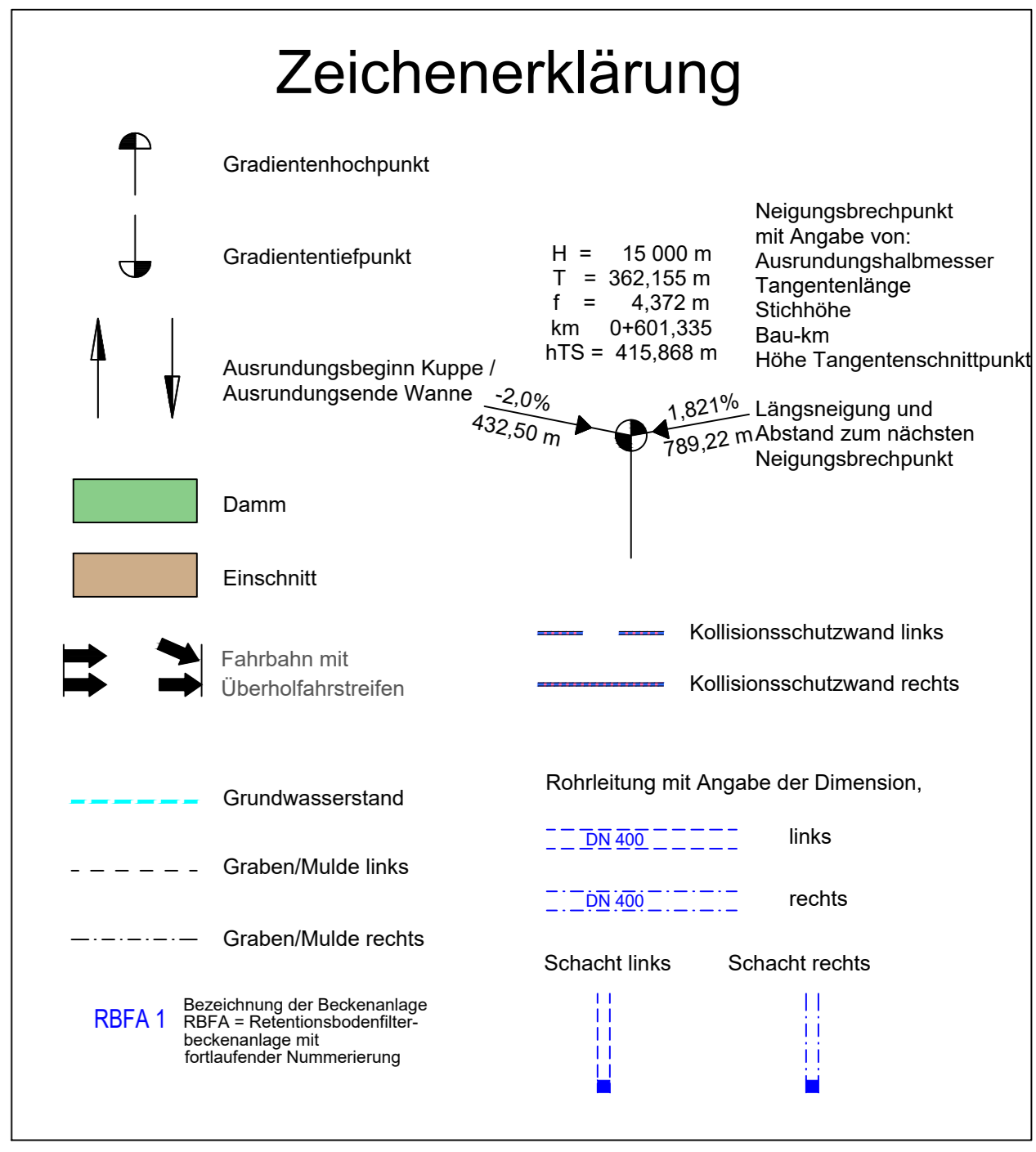
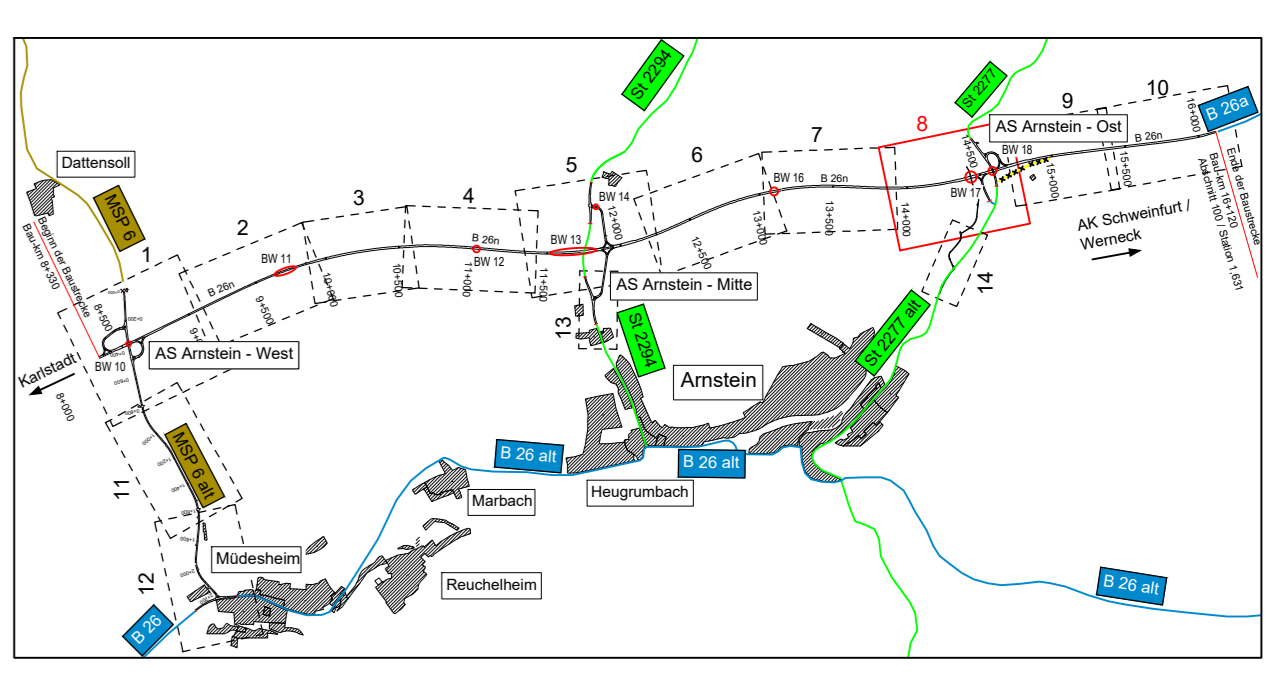
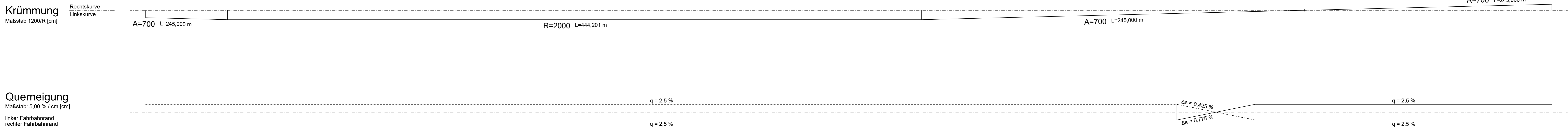


|   |  |   |
|---|--|---|
| <b>Bauwerk 17</b><br>Brücke im Zuge der B 26n<br>über den Schwabbach<br><br>Bau-km 14+405 bis 14+467<br>KrW = 98,0 gon LW = 62,00 m<br>BzG ≥ 19,10 m LH ≥ 4,50 m<br>MLC 50/50-100 | <b>Bauwerk 20</b><br>Unterhaltungssteg<br>über den Schwabbach<br>am BW 17<br><br>Bau-km 14+438 bis 14+443<br>KrW = 100,0 gon LW ca. 5,00 m<br>BzG ≤ 1,50 m LH ≥ 1,25 m | <b>Bauwerk 18</b><br>Brücke im Zuge der B 26n<br>über die St 2277<br><br>Bau-km 14+570 bis 14+603<br>KrW = 93,44 gon LW = 23,50 m<br>BzG = 19,10 m LH ≥ 4,70 m<br>MLC 50/50-100 |
|---|--|---|



| Station        | 880,00 | 900,00 | 920,00 | 940,00 | 960,00 | 980,00 | 1000,00 | 1020,00 | 1040,00 | 1060,00 | 1080,00 | 1100,00 | 1120,00 | 1140,00 | 1160,00 | 1180,00 | 1200,00 | 1220,00 | 1240,00 | 1260,00 | 1280,00 | 1300,00 | 1320,00 | 1340,00 | 1360,00 | 1380,00 | 1400,00 | 1420,00 | 1440,00 | 1460,00 | 1480,00 | 1500,00 | 1520,00 | 1540,00 | 1560,00 | 1580,00 | 1600,00 | 1620,00 | 1640,00 | 1660,00 | 1680,00 | 1700,00 |        |        |        |        |        |        |        |  |  |  |  |
|----------------|--------|--------|--------|--------|--------|--------|---------|---------|---------|---------|---------|---------|---------|---------|---------|---------|---------|---------|---------|---------|---------|---------|---------|---------|---------|---------|---------|---------|---------|---------|---------|---------|---------|---------|---------|---------|---------|---------|---------|---------|---------|---------|--------|--------|--------|--------|--------|--------|--------|--|--|--|--|
| Gradientenhöhe | 201,42 | 206,37 | 209,31 | 208,25 | 207,19 | 206,13 | 205,07  | 204,02  | 202,96  | 201,90  | 200,84  | 199,78  | 198,73  | 197,67  | 196,61  | 195,55  | 194,49  | 193,44  | 192,38  | 191,32  | 190,26  | 189,20  | 188,15  | 187,09  | 186,03  | 184,98  | 183,92  | 182,86  | 181,80  | 180,74  | 179,68  | 178,62  | 177,57  | 176,51  | 175,45  | 174,39  | 173,33  | 172,27  | 171,21  | 170,15  | 169,09  | 168,03  | 166,97 | 165,91 | 164,85 | 163,79 |        |        |        |  |  |  |  |
| Geländehöhe    | 256,54 | 258,43 | 258,12 | 257,88 | 257,65 | 257,40 | 257,24  | 257,07  | 256,90  | 256,73  | 256,56  | 256,39  | 256,22  | 256,05  | 255,88  | 255,71  | 255,54  | 255,37  | 255,20  | 255,03  | 254,86  | 254,69  | 254,52  | 254,35  | 254,18  | 254,01  | 253,84  | 253,67  | 253,50  | 253,33  | 253,16  | 252,99  | 252,82  | 252,65  | 252,48  | 252,31  | 252,14  | 251,97  | 251,80  | 251,63  | 251,46  | 251,29  | 251,12 | 250,95 | 250,78 | 250,61 | 250,44 | 250,27 | 250,10 |  |  |  |  |
| Station        | 13+900 | 14+000 | 14+100 | 14+200 | 14+300 | 14+400 | 14+500  | 14+600  | 14+700  |         |         |         |         |         |         |         |         |         |         |         |         |         |         |         |         |         |         |         |         |         |         |         |         |         |         |         |         |         |         |         |         |         |        |        |        |        |        |        |        |  |  |  |  |



Verfasser des Feststellungsentwurfes:

**WEYRAUTHER**  
INGENIEURGESELLSCHAFT mbH  
97082 WÜRZBURG, MARKUSSTRASSE 2  
TEL.: 0931/980040 - FAX: 0931/9800444

|            |            |           |          |   |
|------------|------------|-----------|----------|---|
| bearbeitet | gezeichnet | geprüft   | PSP Nr.: | Projekt:                                |
| Juni 2021  | Juni 2021  | Juni 2021 |          | 26a - Ausbau - AK Schweinfurt / Werneck |

gezeichnet: Max Brust

Staatliches Bauamt Würzburg

|            |            |           |          |   |
|------------|------------|-----------|----------|---|
| bearbeitet | gezeichnet | geprüft   | PSP Nr.: | Projekt:                                |
| Juni 2021  | Juni 2021  | Juni 2021 |          | 26a - Ausbau - AK Schweinfurt / Werneck |

gezeichnet: PD

**FESTSTELLUNGSENTWURF**

Sträßensatzverwaltung Freistaat Bayern

Staatliches Bauamt Würzburg

Unterlage / Blatt-Nr.: 6 / 8

Höhenplan

8 26a - Bau-km 13+900 - Bau-km 14+730

Strasse / Abschn.-Nr. / Station: MSP 6 / 100 / A.307 - B.26a / 100 / 1.631

Projektskizze: 0917294010

Maßstab: 1 : 1.000/100

Neubau der B 26n  
Karlstadt - AK Schweinfurt / Werneck, Bauabschnitt 1  
Bau-km 8+330 - Bau-km 16+120

aufgestellt:  
Staatliches Bauamt Würzburg

gpc:  
Andreas Hecke, Bauleiter  
Würzburg, den 16.07.2021

Der Vermessung / Planung liegt das Höhensystem DHHN16 (NN+4) - Höhen: Stau 170) zugrunde.