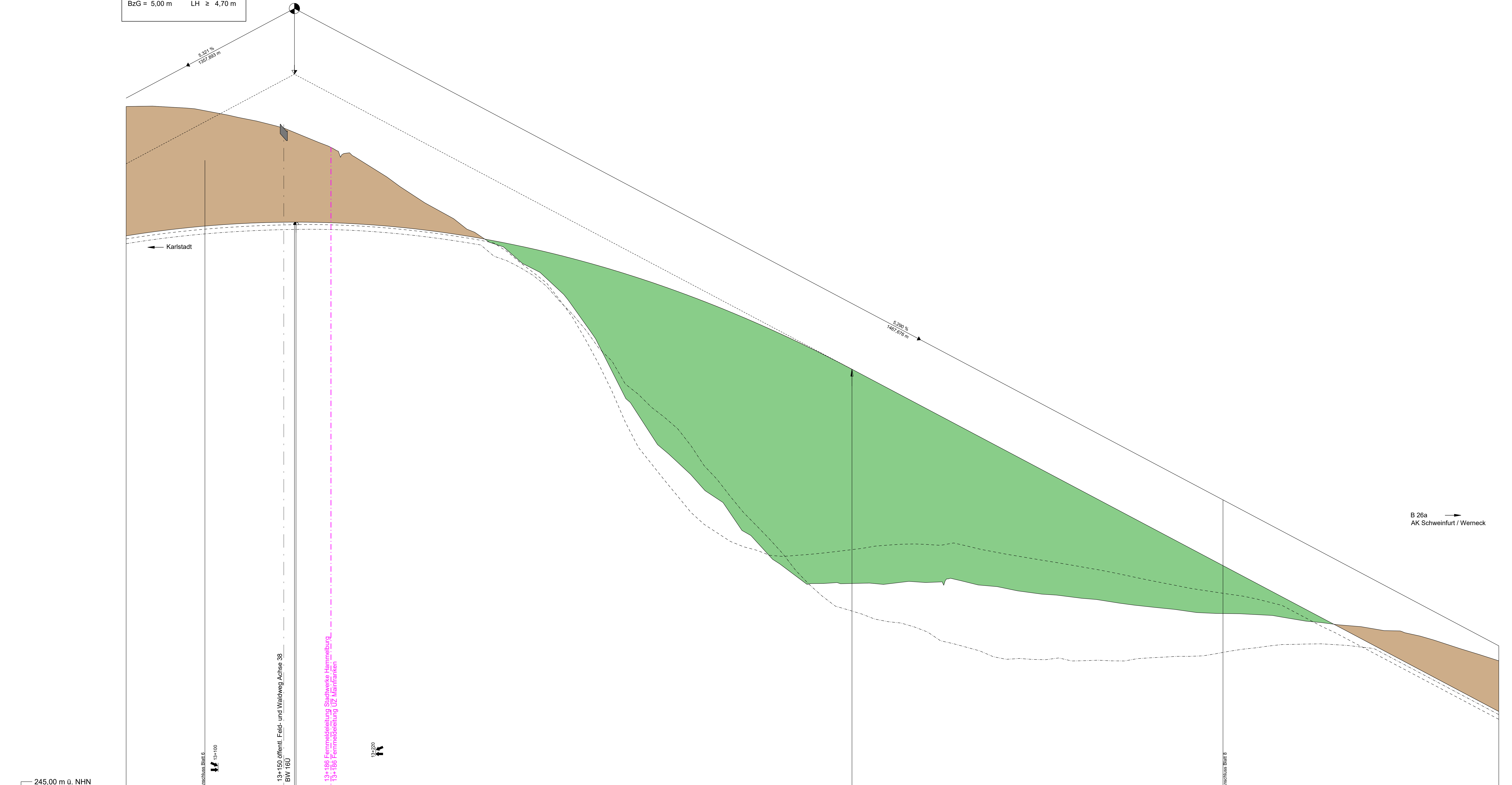


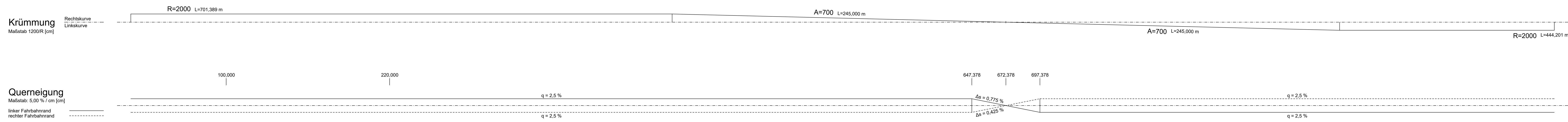
Bauwerk 16Ü
 Brücke im Zuge eines öffentlichen
 Feld- und Waldweges über die B 26n

Bau-km 13+150
 KrW = 100 gon LW = 25,00 m
 BzG = 5,00 m LH ≥ 4,70 m

H = 8000,000 m
 T = 424,434 m
 T = -11,259 m
 km = 13+150,124
 h.TS = 299,612 m



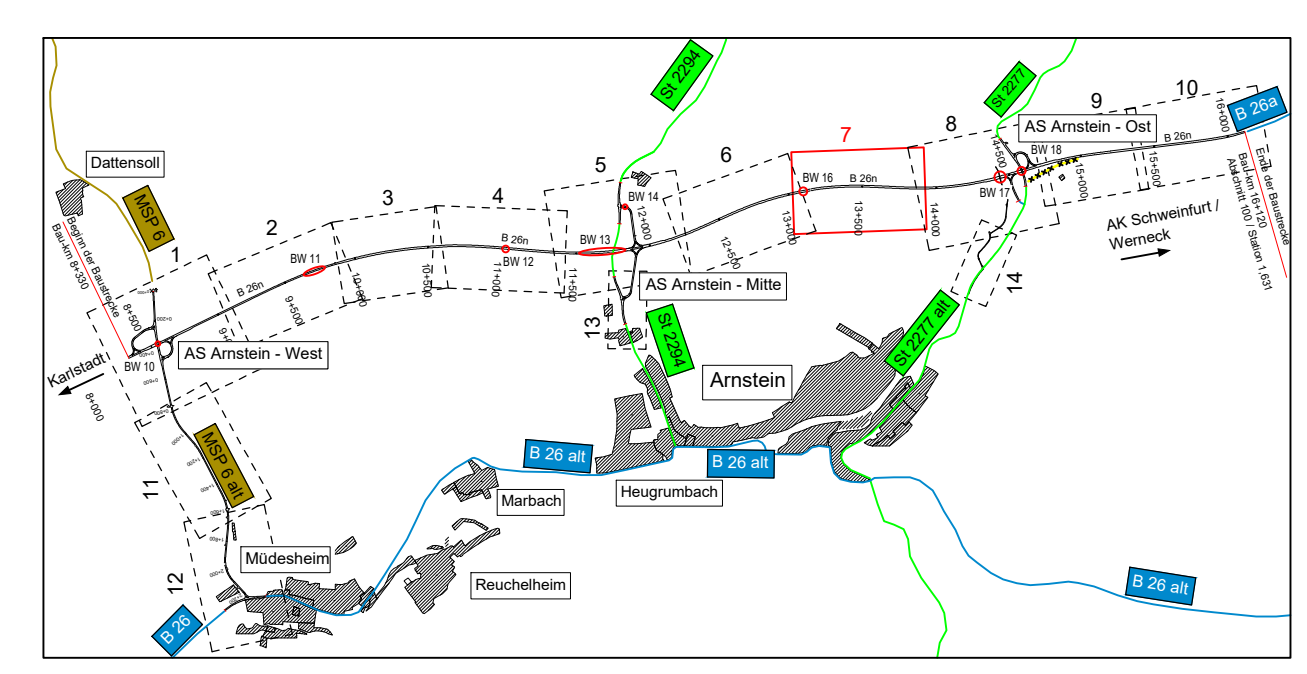
Station	Geländehöhe	Gradientenhöhe
40,00	297,17	297,65
60,00	297,13	297,74
80,00	297,00	297,98
100,00	296,95	298,13
120,00	296,23	298,39
140,00	295,78	298,33
150,12	296,35	298,35
150,34	296,11	298,33
150,00	294,29	298,33
160,00	296,23	298,74
180,00	294,79	298,31
190,00	293,14	298,84
200,00	293,54	298,31
210,00	278,98	298,73
220,00	273,87	298,11
240,00	270,96	298,43
250,00	269,13	297,70
260,00	267,30	297,93
280,00	264,82	298,10
300,00	262,93	298,22
320,00	261,41	297,39
340,00	260,84	297,15
360,00	260,94	297,12
380,00	259,18	296,69
400,00	258,45	296,71
420,00	258,95	296,89
440,00	257,96	296,69
460,00	258,71	296,54
480,00	258,57	296,49
500,00	258,54	297,12
520,00	258,43	296,37
540,00	258,12	296,31
560,00	257,88	296,29
580,00	257,05	297,19
600,00	257,40	296,13
620,00	257,24	296,07
640,00	256,71	295,02
660,00	256,08	293,86
680,00	255,45	291,90



Zeichenerklärung

- Gradientenhochpunkt
- Gradientenertiefpunkt
- Ausrundungsbegm. Kuppe / Ausrundungsende. Wanne
- Damm
- Einschnitt
- Fahrbahn mit Überhohfahrfstellen
- Grundwasserstand
- Graben/Mulde links
- Graben/Mulde rechts
- Kollisionschutzwand links
- Kollisionschutzwand rechts
- Rohleitung mit Angabe der Dimension, links
- Rohleitung mit Angabe der Dimension, rechts
- Schacht links
- Schacht rechts

RBF A 1 Berücksichtigung der Bauteilnummer RBF A = Bauwerksnummer fortlaufend fortlaufend Nummerierung



Verfasser des Feststellungsentwurfes:	WEYRAUTHER INGENIEURGESSELLSCHAFT mbH 90071 BAMBURG · MARKUSSTRASSE 2 TEL.: 0951/980040 · FAX: 0951/9800444	Datum	Zeichen
gezeichnet	gezeichnet	gezeichnet	gezeichnet
geprüft	geprüft	geprüft	geprüft
gezeichnet	gezeichnet	gezeichnet	gezeichnet

Staatliches Bauamt Würzburg	Weissenburgstraße 6 97082 Würzburg Tel.: 0931/902-00, Fax: 0931/902-2777, E-Mail: poststelle@bauamt.wuerzburg.de	bearbeitet	Datum	Zeichen
gezeichnet	gezeichnet	gezeichnet	gezeichnet	gezeichnet
geprüft	geprüft	geprüft	geprüft	geprüft

FESTSTELLUNGSENTWURF

Staatliche Bauverwaltung Freistaat Bayern
Staatliches Bauamt Würzburg
 Straße / Abzweig: Nr. / Station: MWP 61 100 / 4,307 - B 26n / 100 / 1,031
 PPKZ-Nr.: 091728600

Unterlage / Blatt-Nr.: 6 / 7
Höhenplan
 8 206, Baukm 13+000 - Baukm 13+900
 Maßstab: 1 : 1.000/100

**Neubau der B 26n
 Karlstadt - AK Schweinfurt / Werneck, Bauabschnitt 1**
 Bau-km 8+330 - Bau-km 16+120

gezeichnet: Staatliches Bauamt Würzburg
 gezeichnet: Andrea Herber, Bauplaner
 Würzburg, den 06.07.2021

Der Vermessung / Planung liegt das Höhensystem DHHN16 (NNN-Höhen, Status 170) zugrunde.