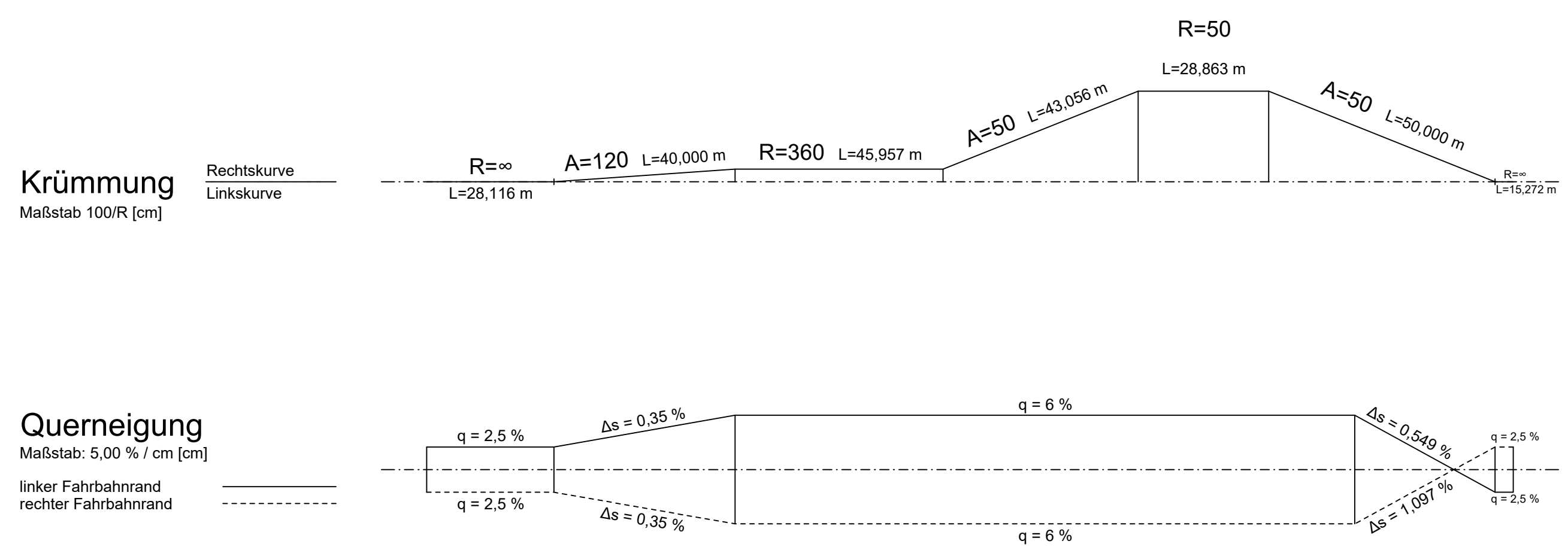
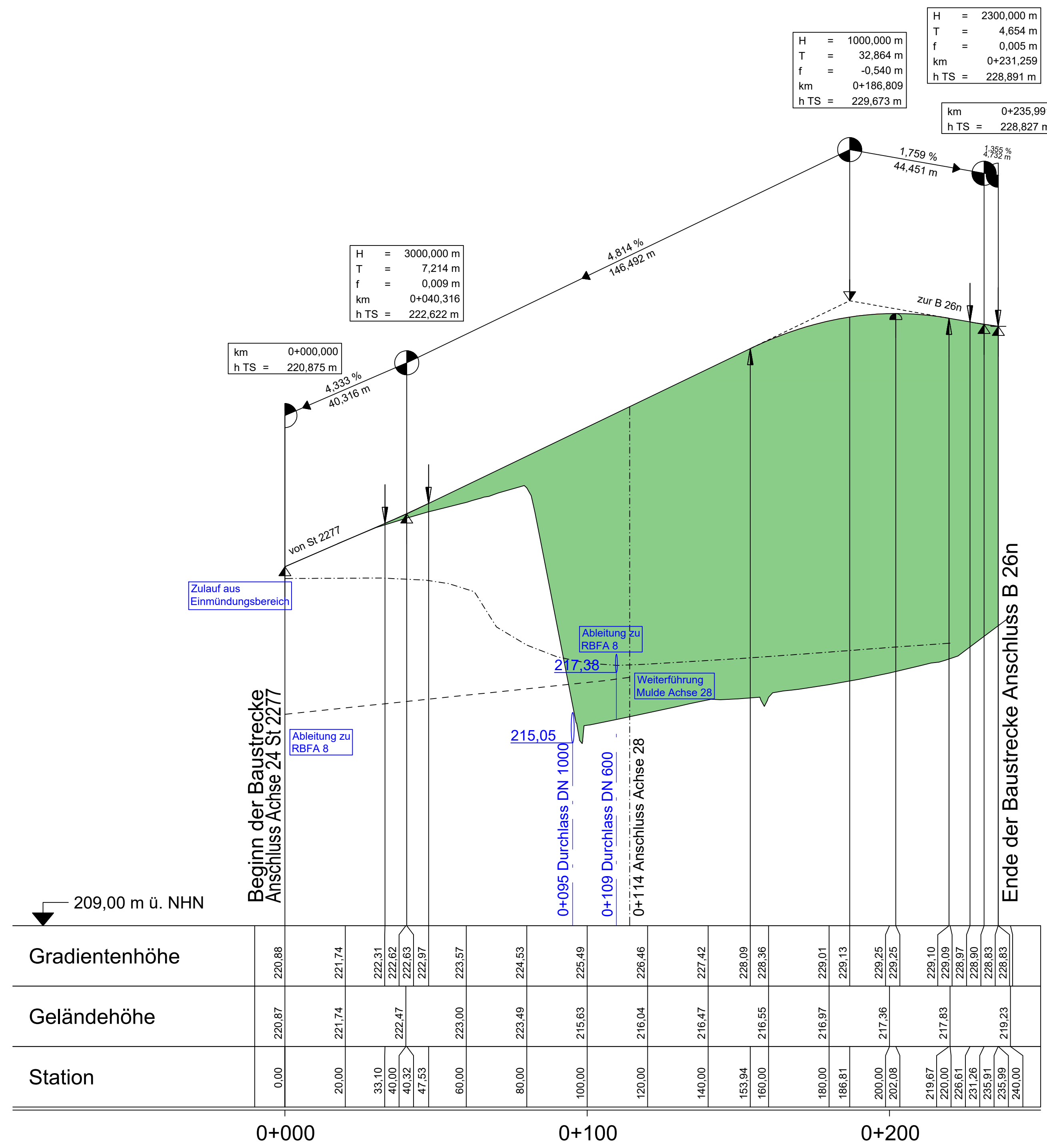


# AS Arnstein - Ost

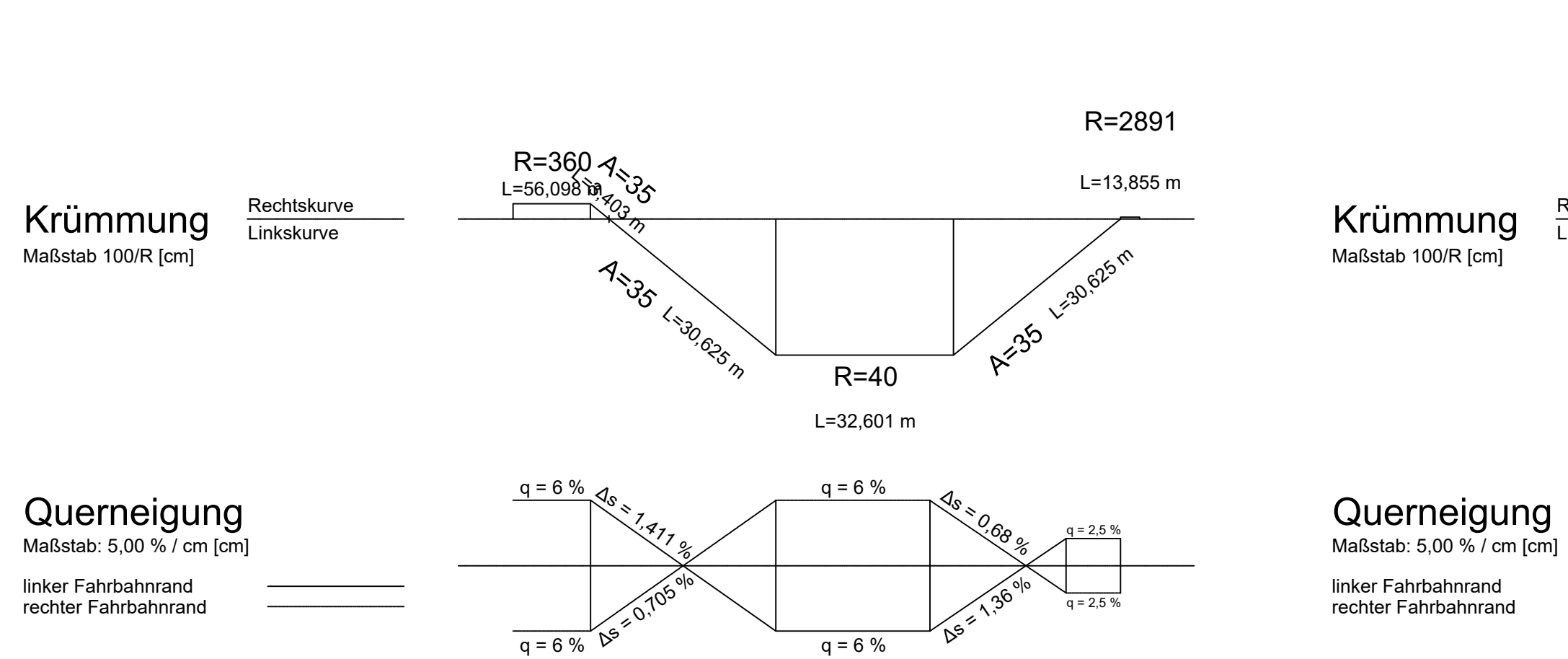
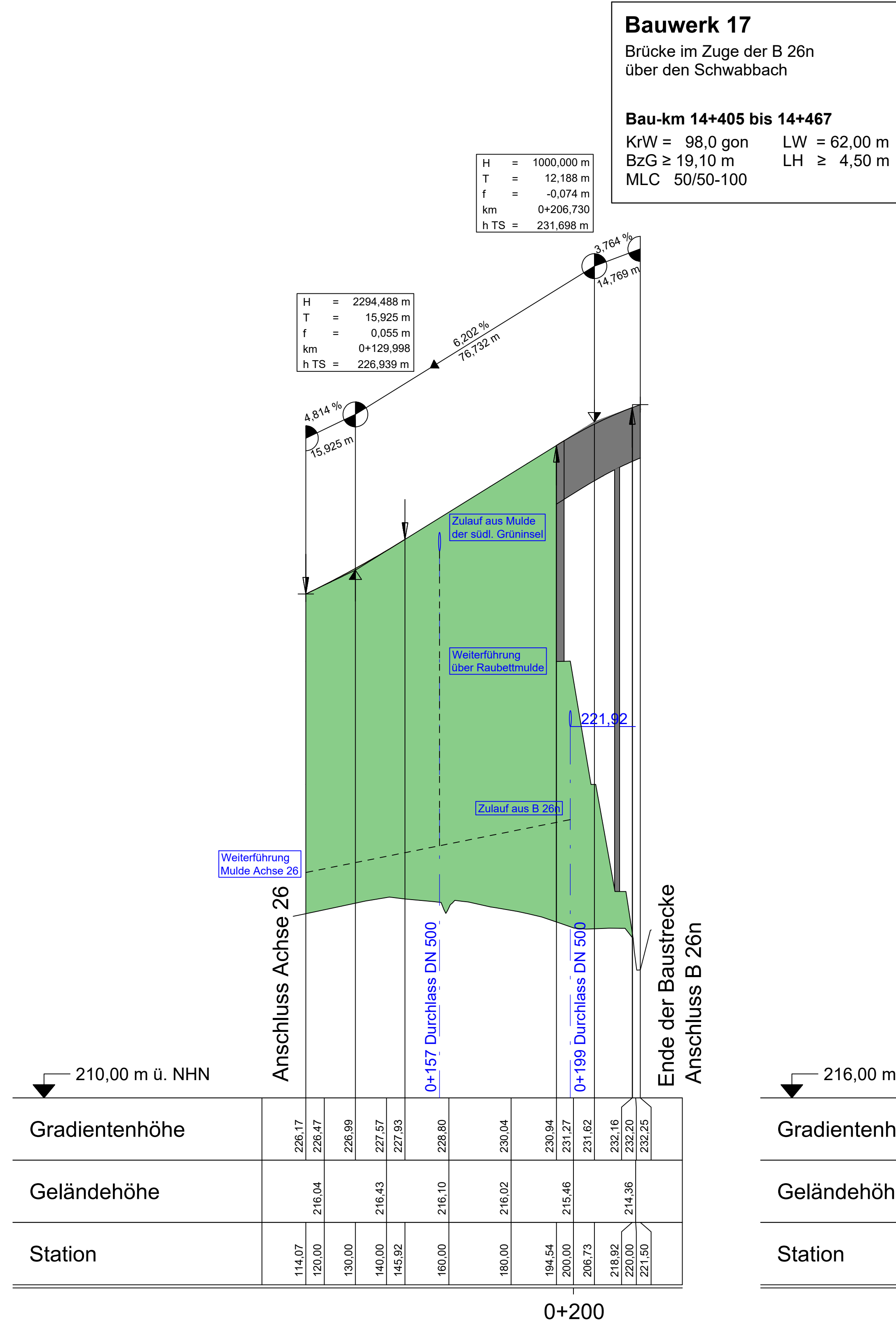
## SW Quadrant

Rampe R10, Achse 26  
St 2277 - B 26n



## SW Quadrant

Rampe R10, Achse 28  
Achse 26 - B 26n

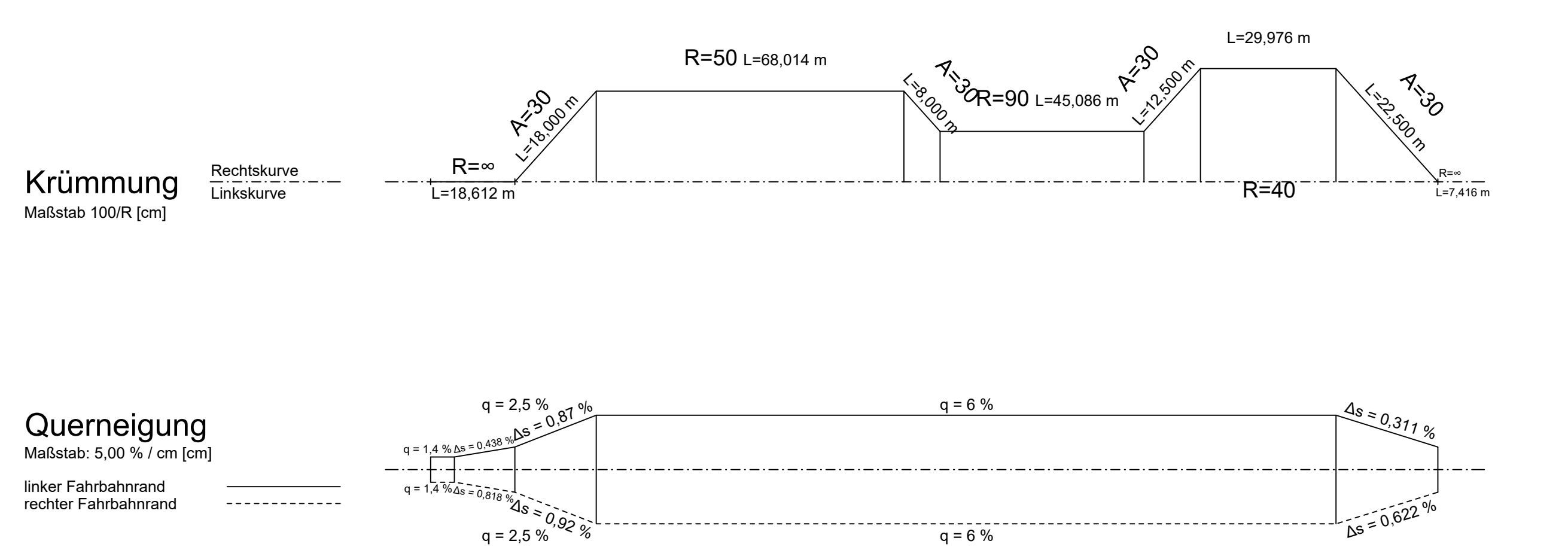



**Bauwerk 17**  
Brücke im Zuge der B 26n  
über den Schwabbach

**Bau-km 14+405 bis 14+467**  
KrW = 98,0 gon LW = 62,00 m  
BzG ≥ 19,10 m LH ≥ 4,50 m  
MLC 50/50-100

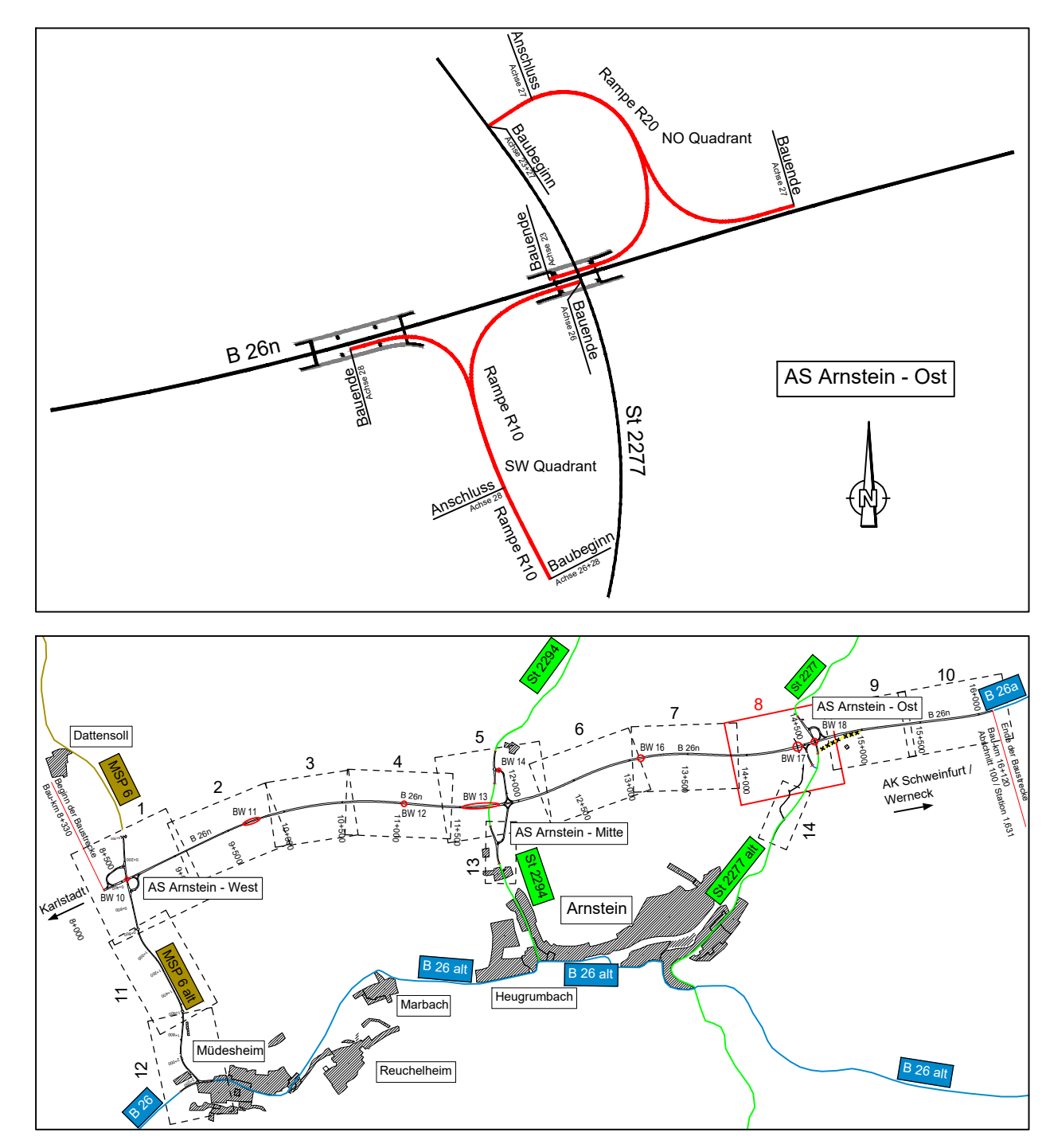
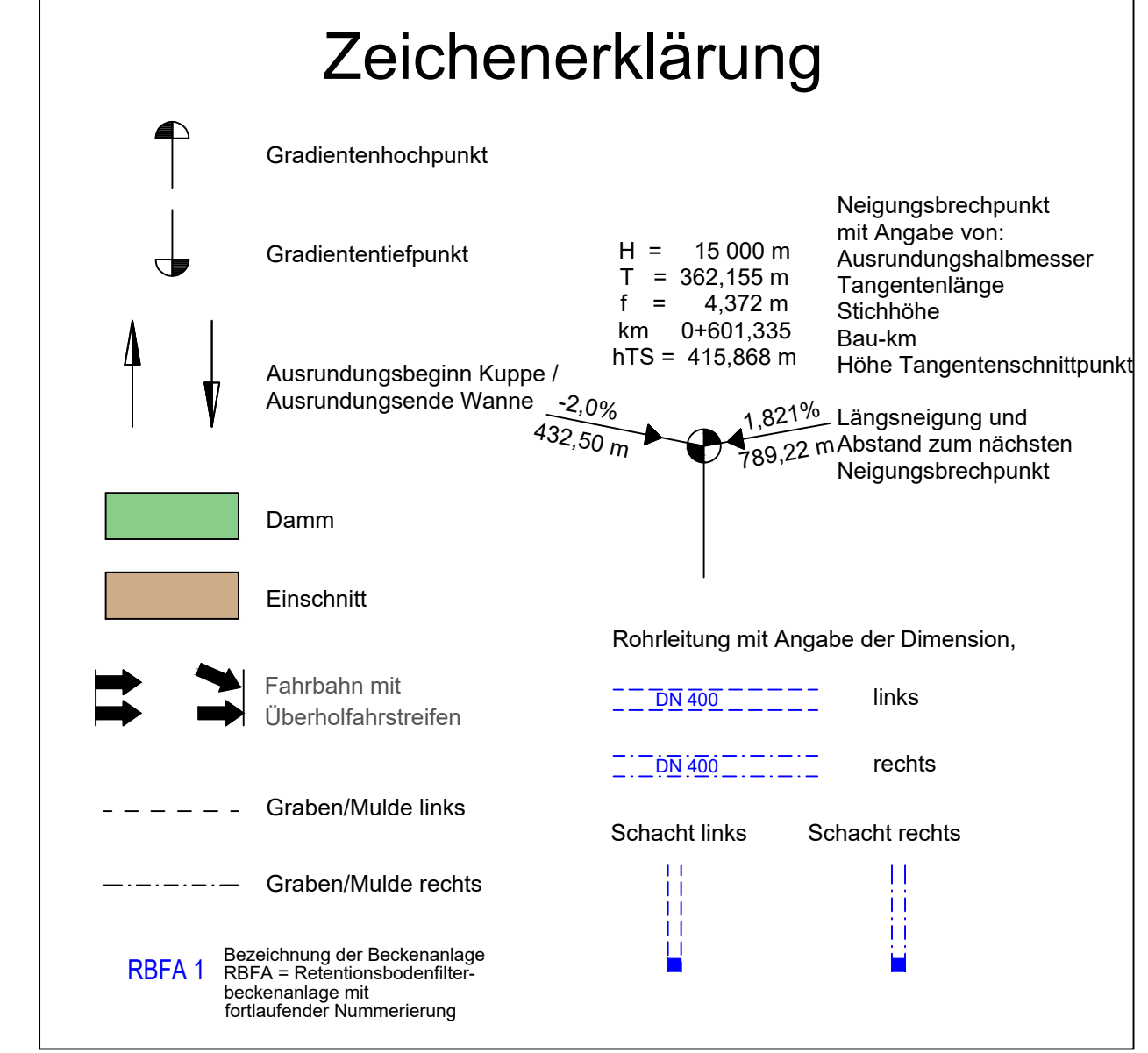
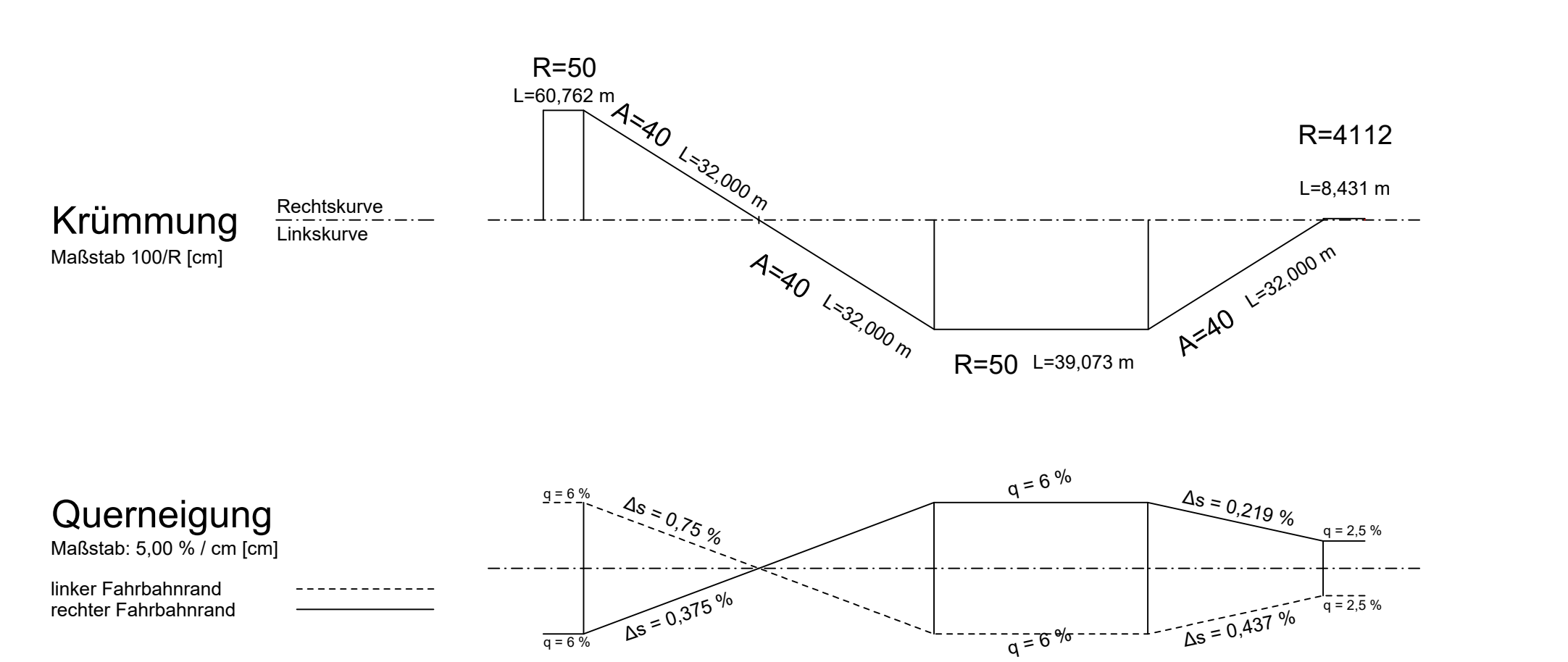
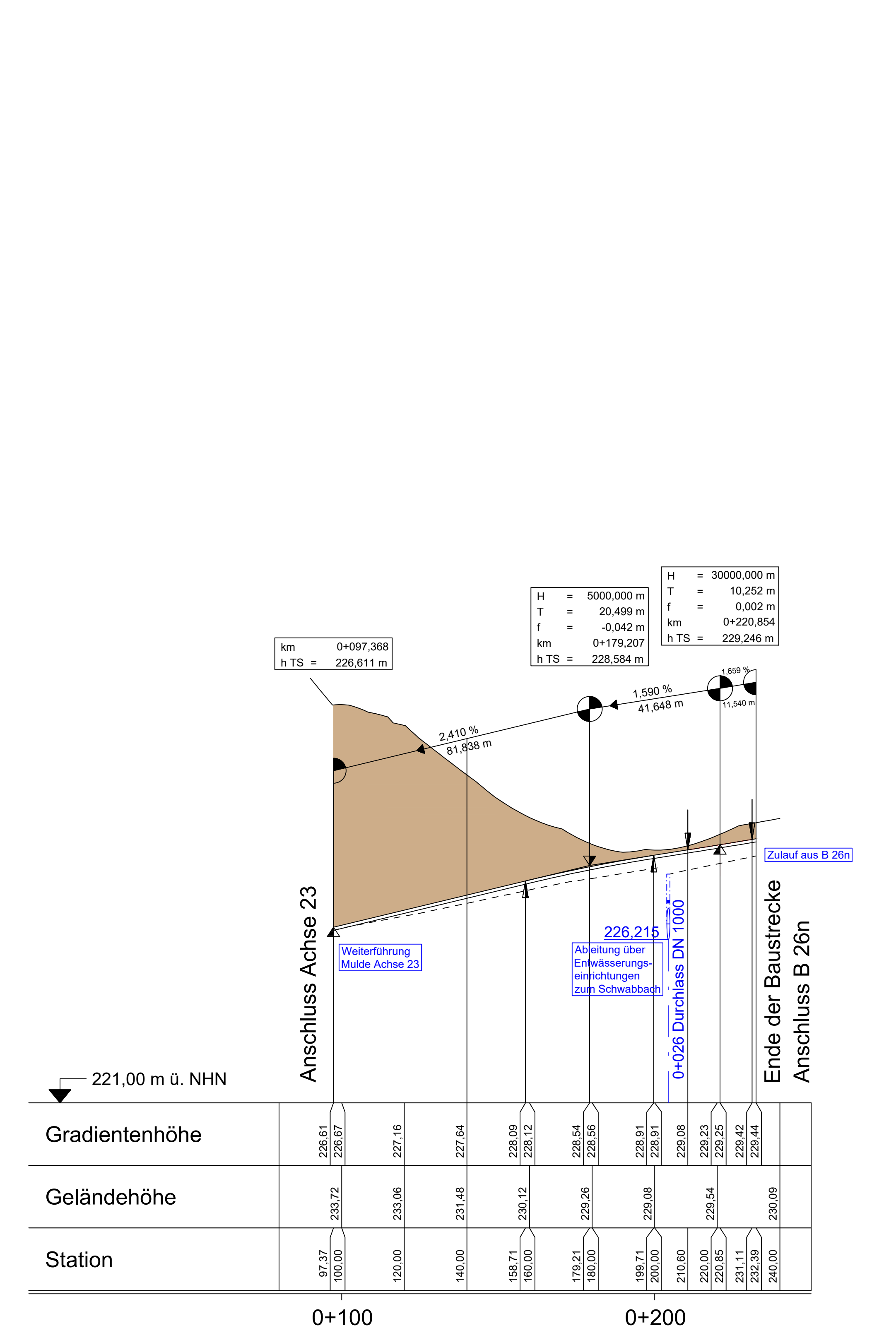
## NO Quadrant

Rampe R20, Achse 23  
St 2277 - B 26n



## NO Quadrant

Rampe R20, Achse 27  
Achse 23 - B 26n



Verfasser des Feststellungsentwurfes:	Datum	Zeichen
WEYRAUTHER INGENIEURGESELLSCHAFT mbH BEAT BAUMBURG - MARKUSSTRASSE 2 TEL.: 0951/980040 - FAX: 0951/98004444	Juni 2021	SS
geprüft:	Juni 2021	PR
gezeichnet:		
gezeichnet:	Juli 2021	PD
PSP-Nr.:		
Projekt: 26n-Kanalbau - AS Arnstein - Werra SA 1		

Staatliches Bauamt Würzburg	bearbeitet:	
Waldenburgerstraße 6 97082 Würzburg	gezeichnet:	
TEL.: 0931/980-00, Fax: 0931/980-2777, E-Mail: poststelle@staubaamt.wuerzburg.de	geprüft:	Juli 2021
	PSP-Nr.:	
	Projekt: 26n-Kanalbau - AS Arnstein - Werra SA 1	

Nr.:	Art der Änderung	Datum	Zeichen

## FESTSTELLUNGSENTWURF

Staatliche Bauverwaltung Freistaat Bayern	Unterlage / Blatt-Nr.:	6 / 20
Staatliches Bauamt Würzburg	Höhenplan	Rampen AS Arnstein - Ost
Strasse / Abschn.-Nr. / Station: MSP 6 / 100 / 4.367 - B 26n / 100 / 1.631	Maßstab:	1 : 1.000/100
PROJUS-Nr.: 091725010		

Neubau der B 26n  
Karlstadt - AK Schweinfurt / Werra, Bauabschnitt 1  
Bau-km 8+330 - Bau-km 16+120

aufgestellt:	Staatliches Bauamt Würzburg
gezeichnet:	Andreas Heide, Baufriseur Würzburg, dem 06.07.2021

Der Vermessung / Planung liegt das Höhensystem DHHN16 (NNH-Höhen; Stab 170) zugrunde