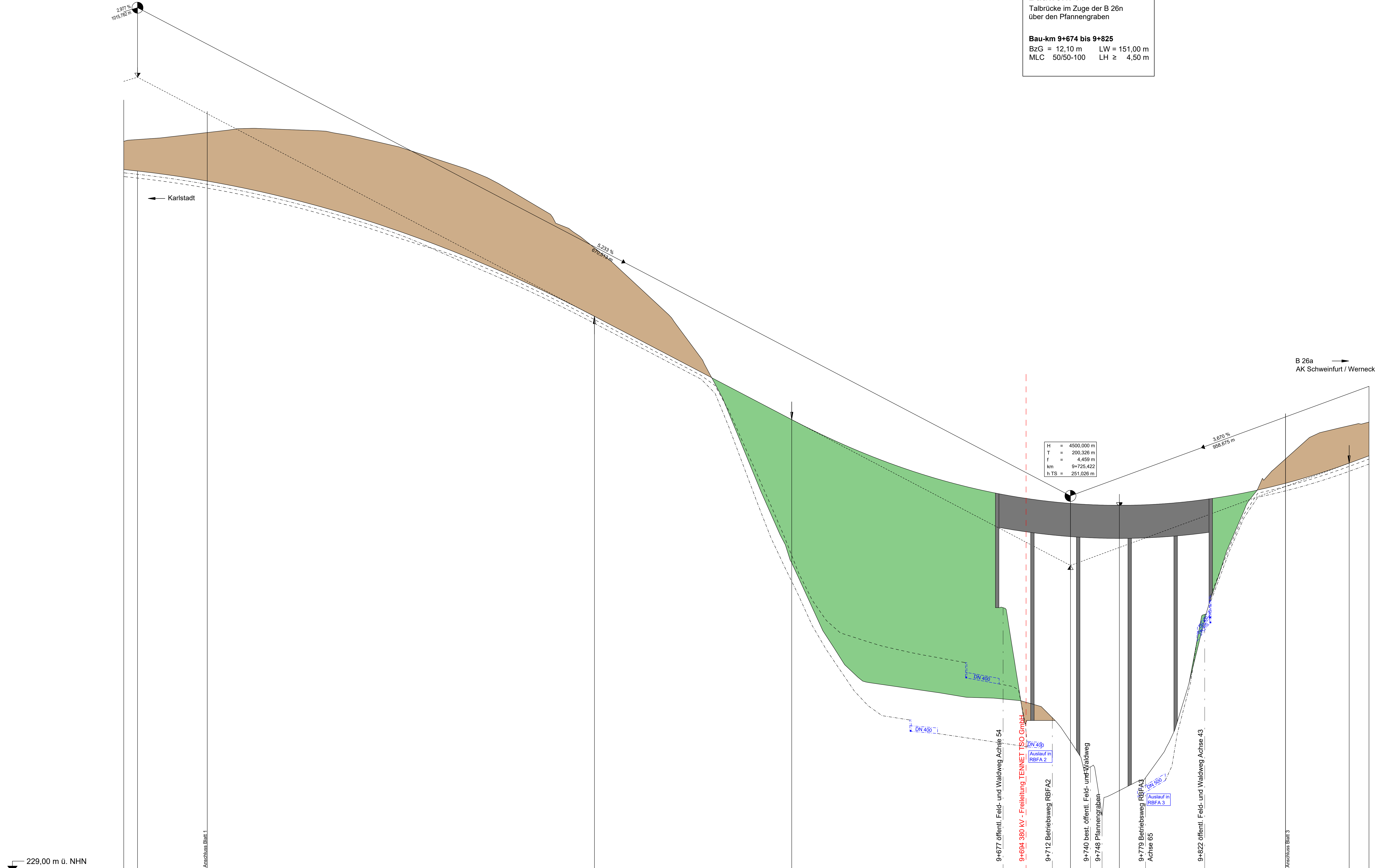
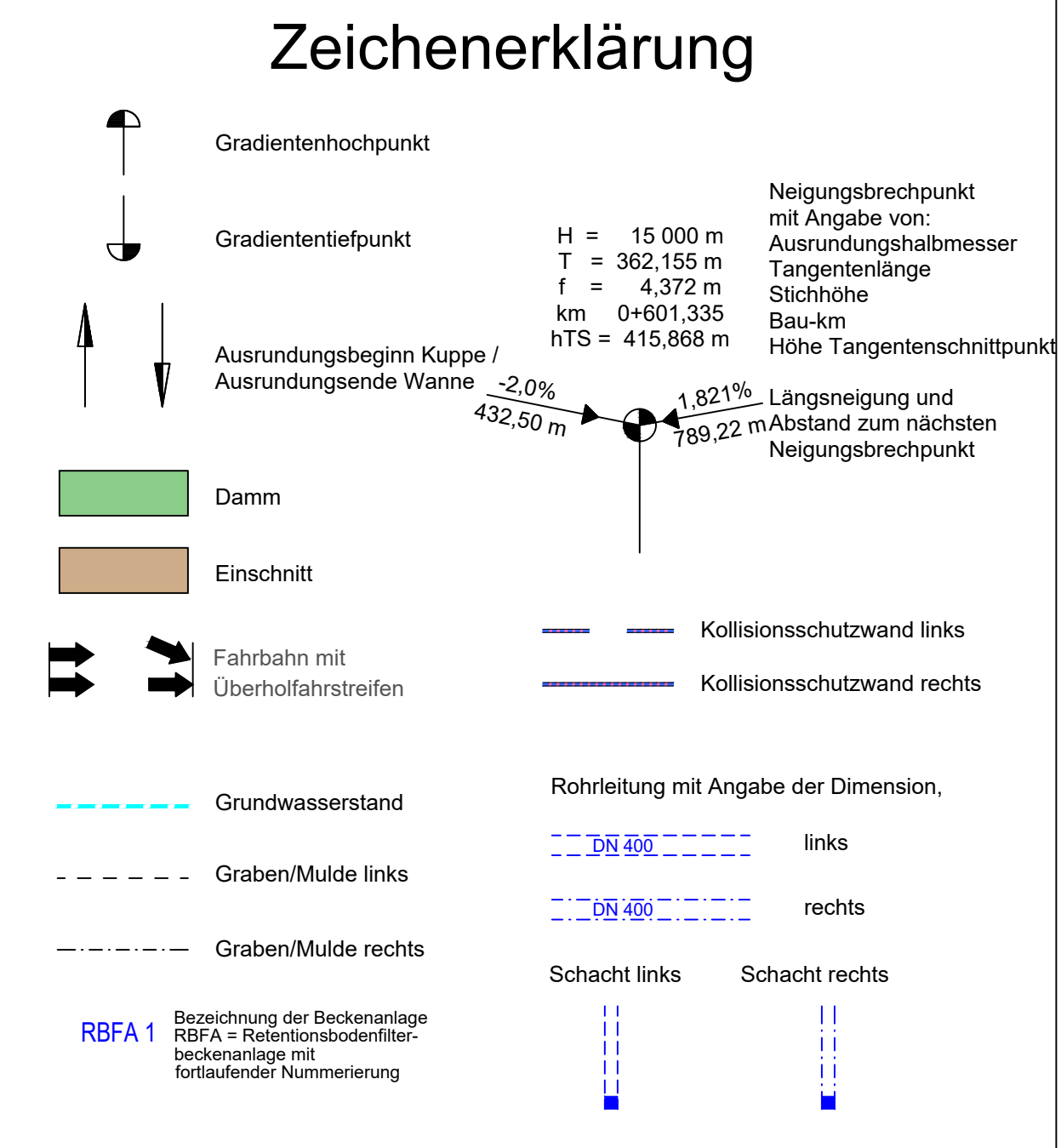


H = 8000,000 m
T = 328,417 m
f = -6,741 m
km = 9+054,909
h TS = 298,115 m

2971
105,100 m

Bauwerk 11
Talbrücke im Zuge der B 26n
über den Pfannengraben

Bau-km 9+674 bis 9+825
BzG = 12,10 m LW = 151,00 m
MLC 50/50-100 LH ≥ 4,50 m

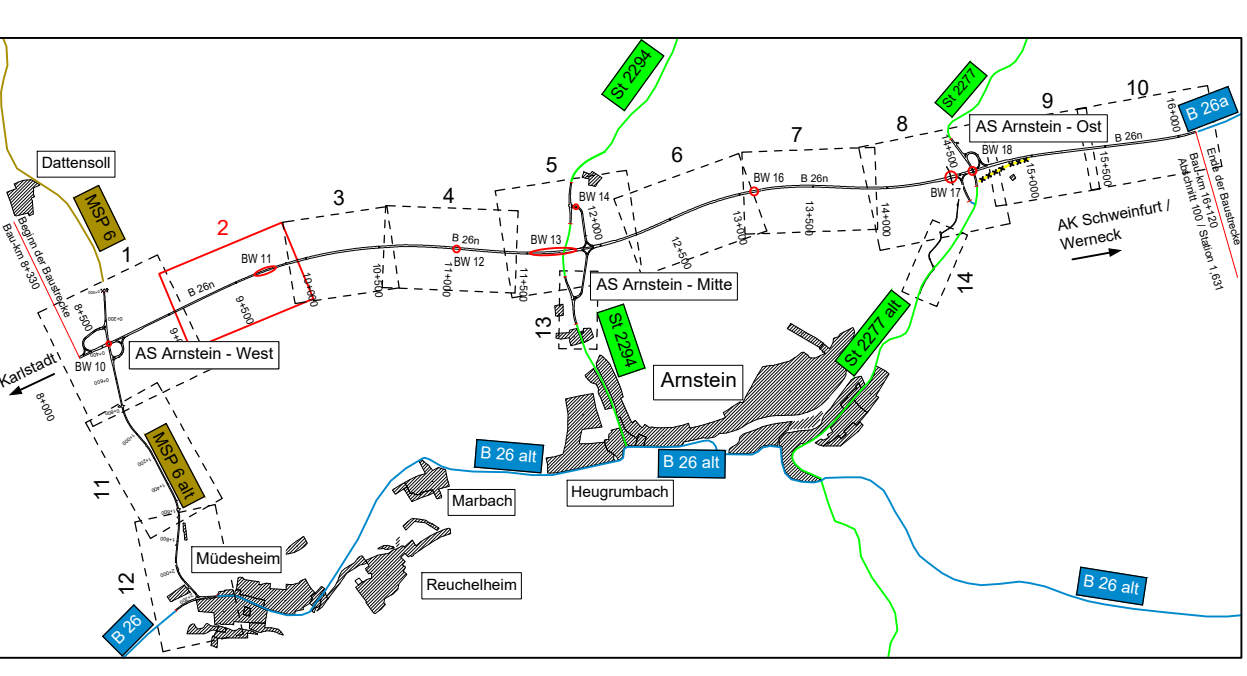



H = 4500,000 m
T = 200,326 m
f = 4,450 m
km 9+725,422
h TS = 251,026 m

Station	54,81	60,00	80,00	80,00	100,00	120,00	140,00	160,00	180,00	200,00	220,00	240,00	260,00	280,00	300,00	320,00	340,00	360,00	380,00	400,00	420,00	440,00	460,00	480,00	500,00	520,00	540,00	560,00	580,00	600,00	620,00	640,00	660,00	680,00	700,00	720,00	740,00	760,00	780,00	800,00	820,00	840,00	860,00	880,00	900,00	920,00	940,00		
Gradientenhöhe	278,37	278,32	279,05	279,74	279,39	277,96	277,56	276,99	276,42	275,81	275,15	274,43	273,97	272,98	271,99	271,08	270,12	269,10	268,09	268,08	267,01	265,98	264,92	263,97	262,82	261,78	260,75	259,82	258,97	258,21	257,54	256,96	256,47	256,07	255,76	255,53	255,48	255,38	255,35	255,39	255,59	255,74	256,05	256,45	256,93	257,51	258,17	258,90	259,59
Geländehöhe	281,08	281,85	282,09	282,74	282,39	280,96	280,56	279,98	279,42	278,81	278,15	277,43	276,97	275,98	274,99	274,08	273,12	272,10	271,09	270,08	269,01	267,98	266,92	265,87	264,82	263,78	262,75	261,82	260,97	260,21	259,54	258,96	258,47	258,07	257,76	257,53	257,48	257,38	257,35	257,39	257,59	257,74	258,05	258,45	258,93	259,51	260,17	260,90	261,59

Krümmung
Maßstab 1:200 [m]

Querneigung
Maßstab 5,00 % / cm [cm]



Verfasser des Feststellungsentwurfes:
WEYRAÜTHER
INGENIEURGESELLSCHAFT mbH
90471 BAMBERG - MARKUSSTRASSE 2
TEL.: 0951/980040 - FAX: 0951/9800444

Staatliches Bauamt Würzburg
Wellenburgerstraße 6
97082 Würzburg
Tel.: 0931/380-0, Fax: 0931/380-2777, E-Mail: poststelle@stbauamt.wuerttemberg.de

Datum		Zeichen
bearbeitet	Juni 2021	SS
gezeichnet	Juni 2021	PR
geprüft	Juni 2021	
gezeichnet		Max Brust

FESTSTELLUNGSENTWURF

Streifenbauverwaltung Freistaat Bayern
Staatliches Bauamt Würzburg
Strasse / Abschn.-Nr. / Station: MSP 6 / 100 / A,367 - B,26a / 100 / 1,631
PROJUS-Nr.: 0917264010

Neubau der B 26n
Karlstadt - AK Schweinfurt / Werneck, Bauabschnitt 1
Bau-km 8+330 - Bau-km 16+120

aufgestellt:
Staatliches Bauamt Würzburg
gpc
Andreas Hecke, Baufachleiter
Würzburg, den 06.07.2021

Der Vermessung / Planung liegt das Höhensystem
DHN16 (NNH-Höhen, Status 170) zugrunde.