

AS Arnstein - West

SO Quadrant

Rampe R10, Achse 14
MSP 6 alt - B 26n

SO Quadrant

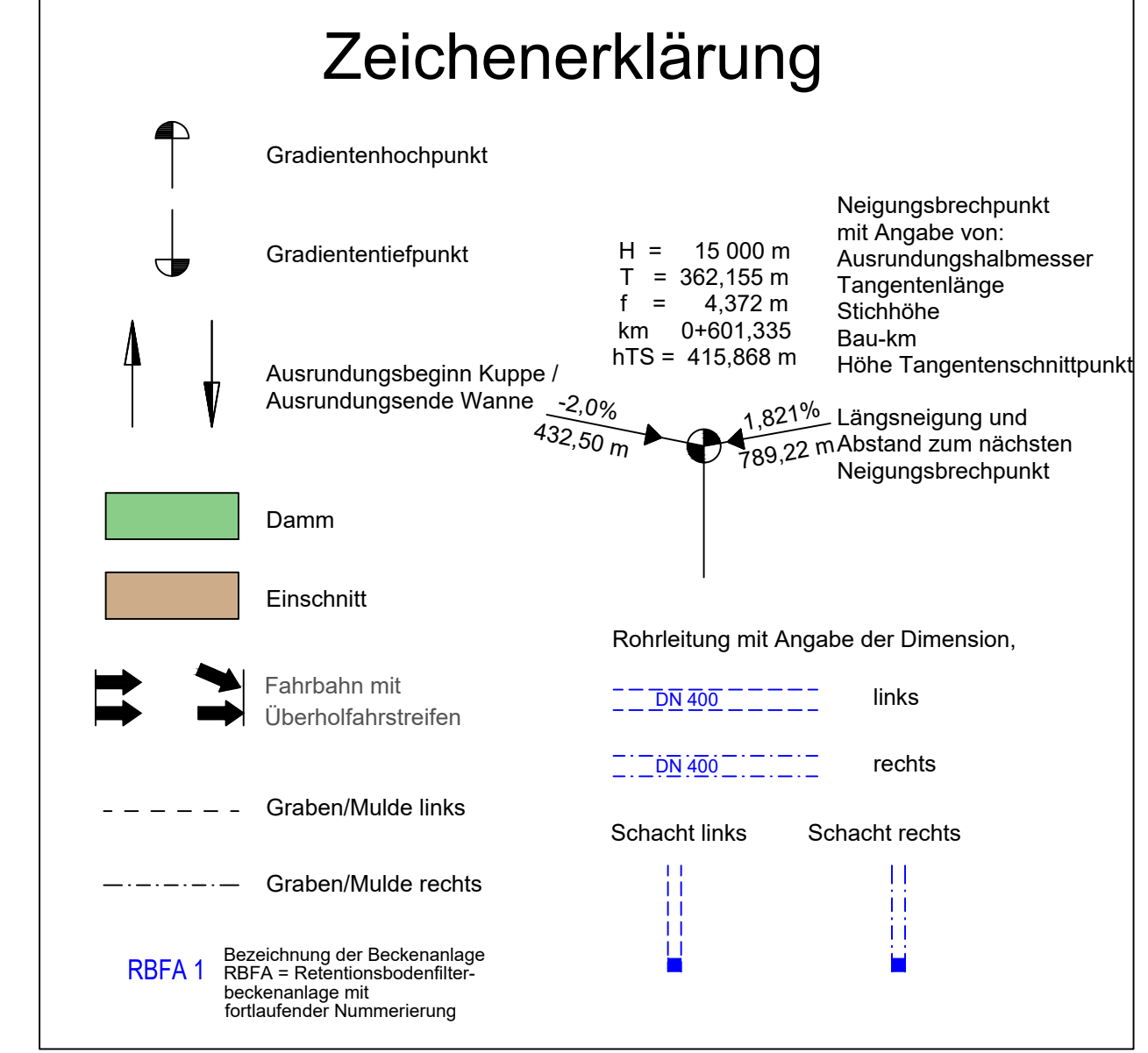
Rampe R10, Achse 16
Achse 14 - B 26n

NW Quadrant

Rampe R40, Achse 17
MSP 6 alt - B 26n

NW Quadrant

Rampe R40, Achse 18
Achse 17 - B 26n

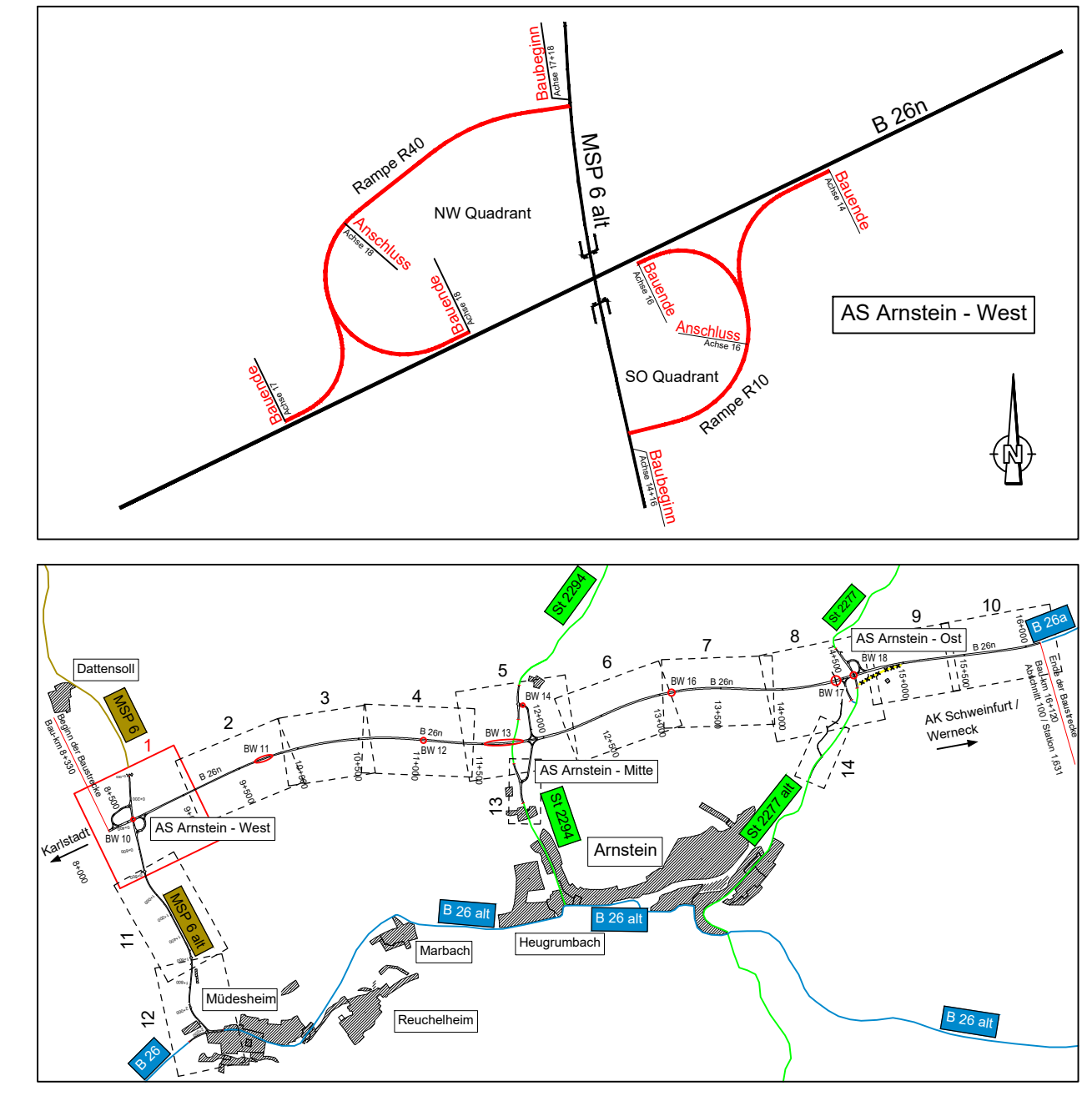
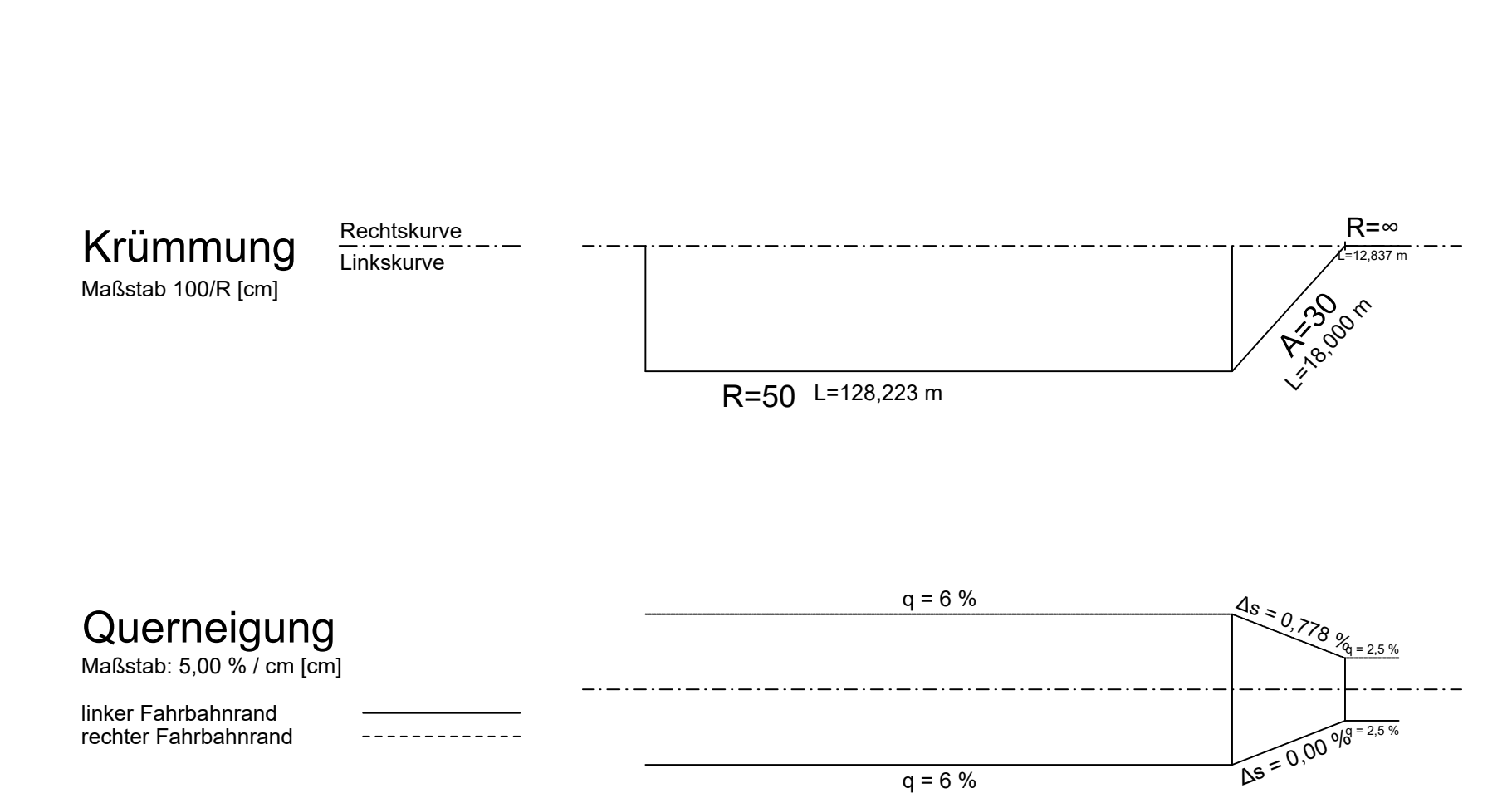
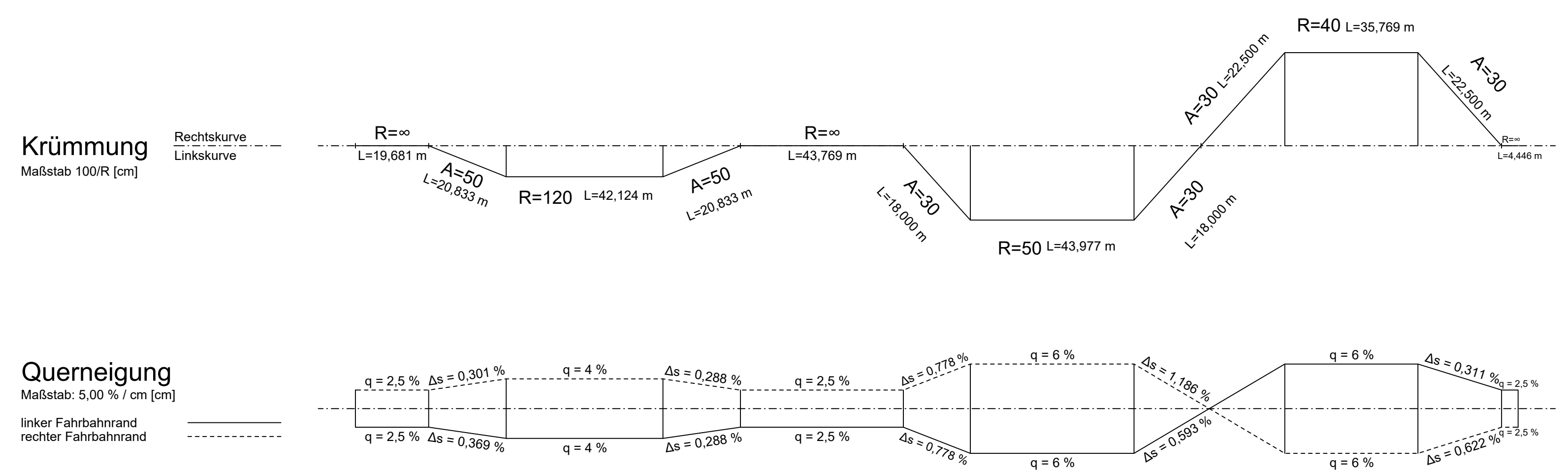
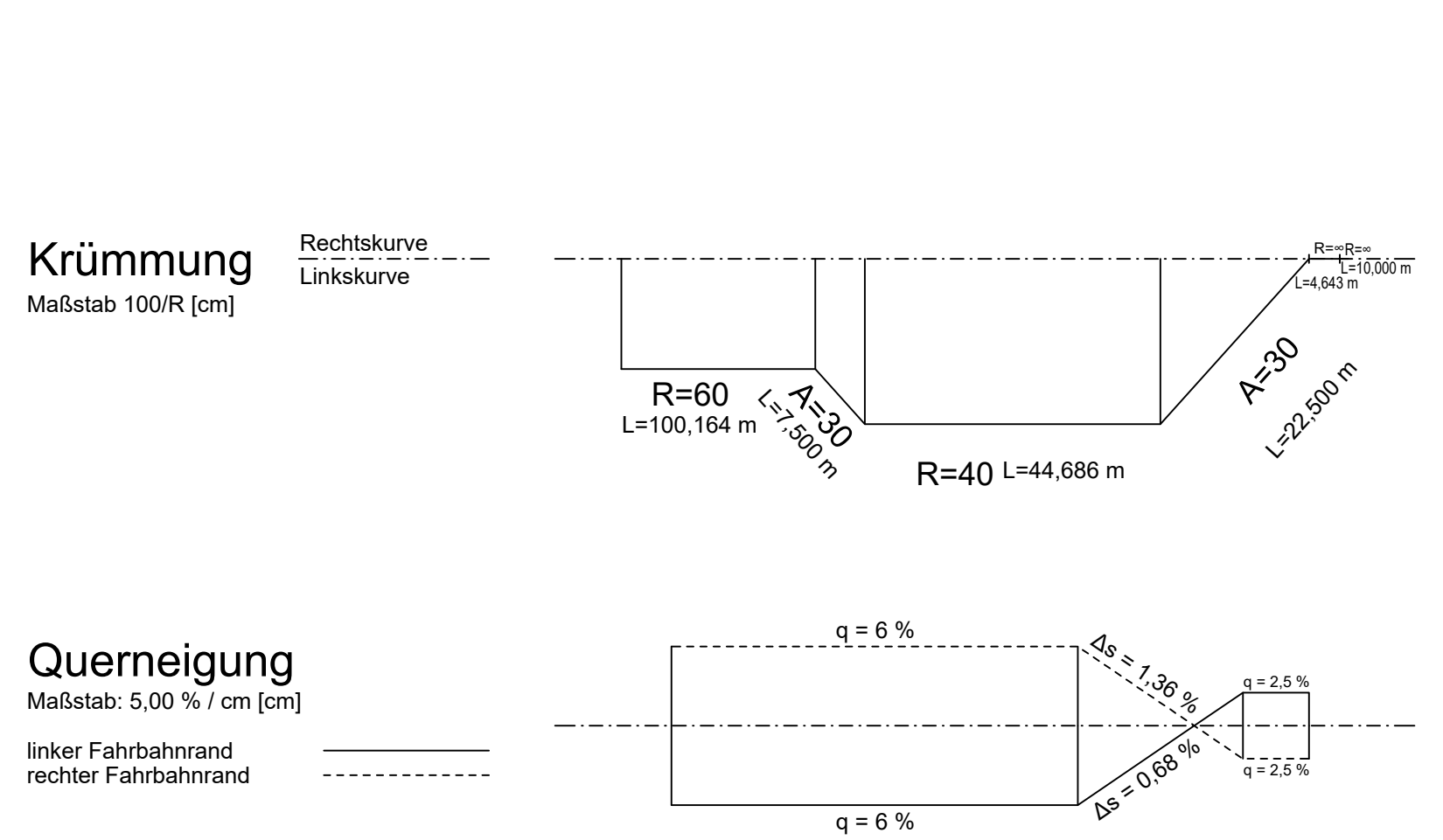
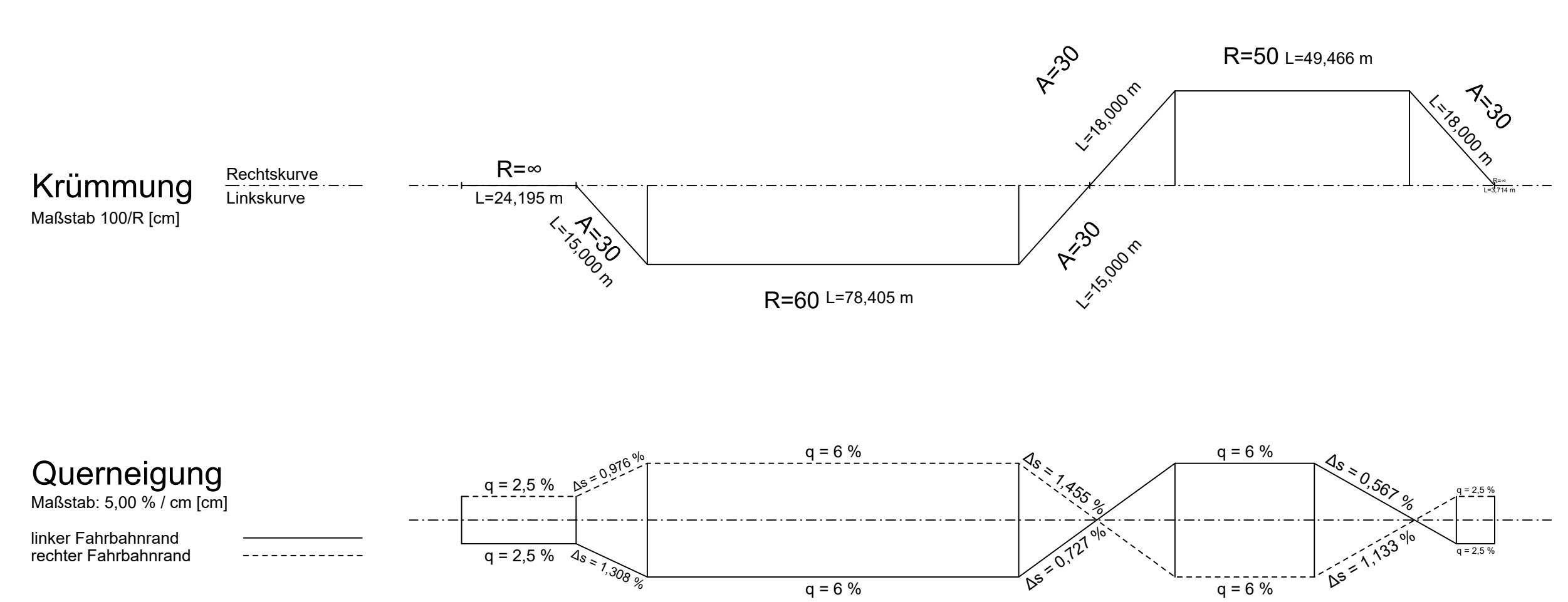
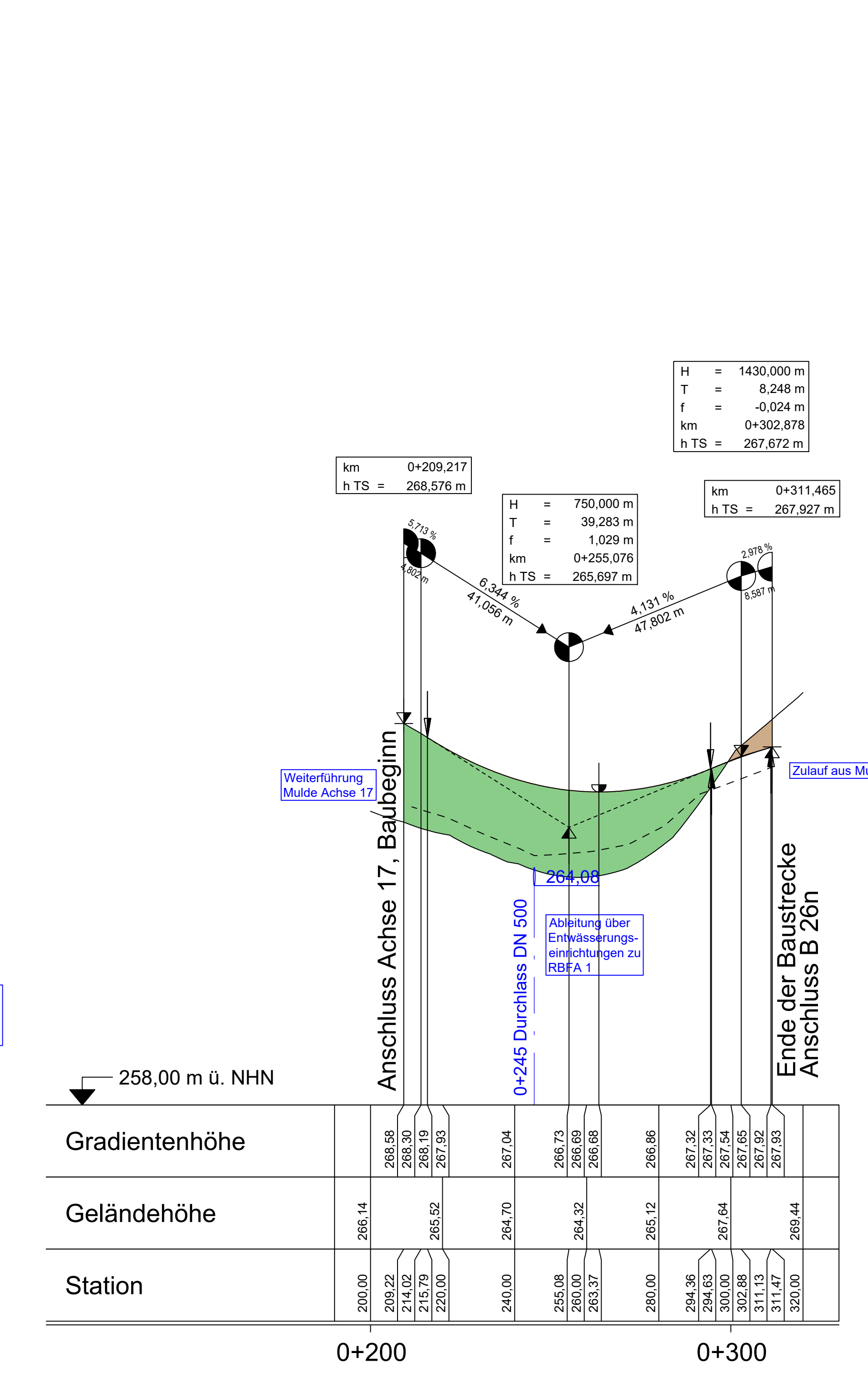
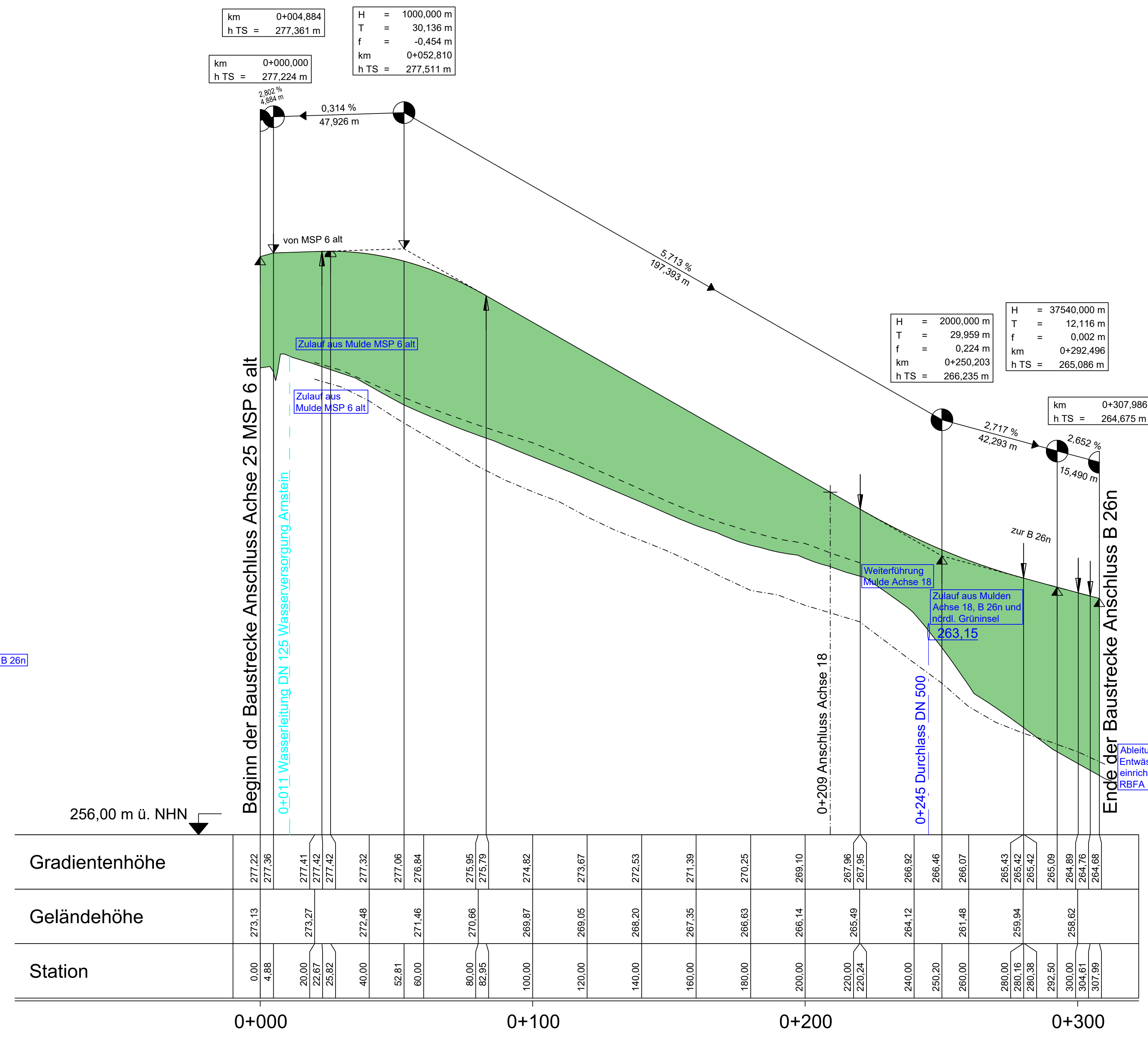
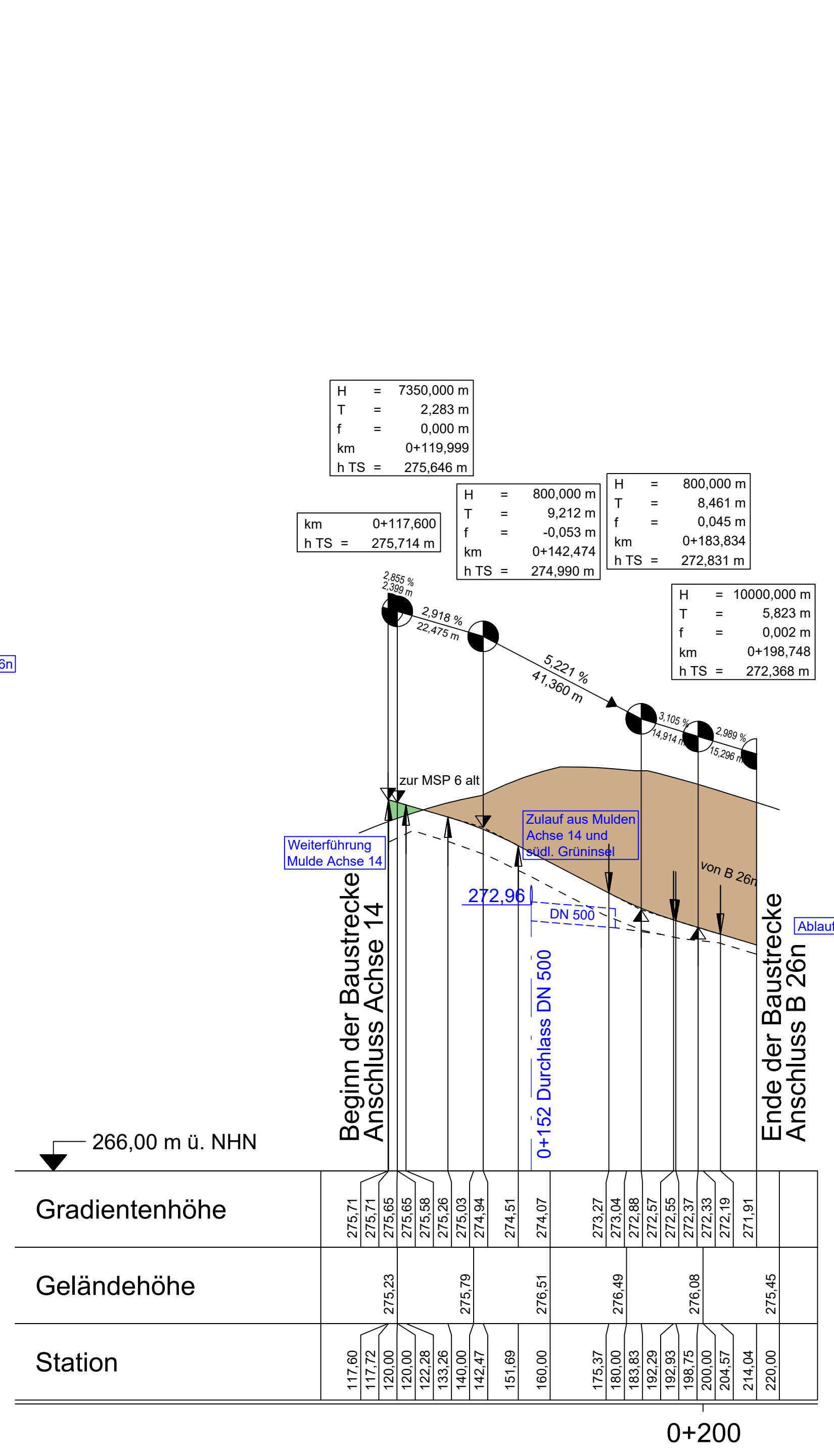
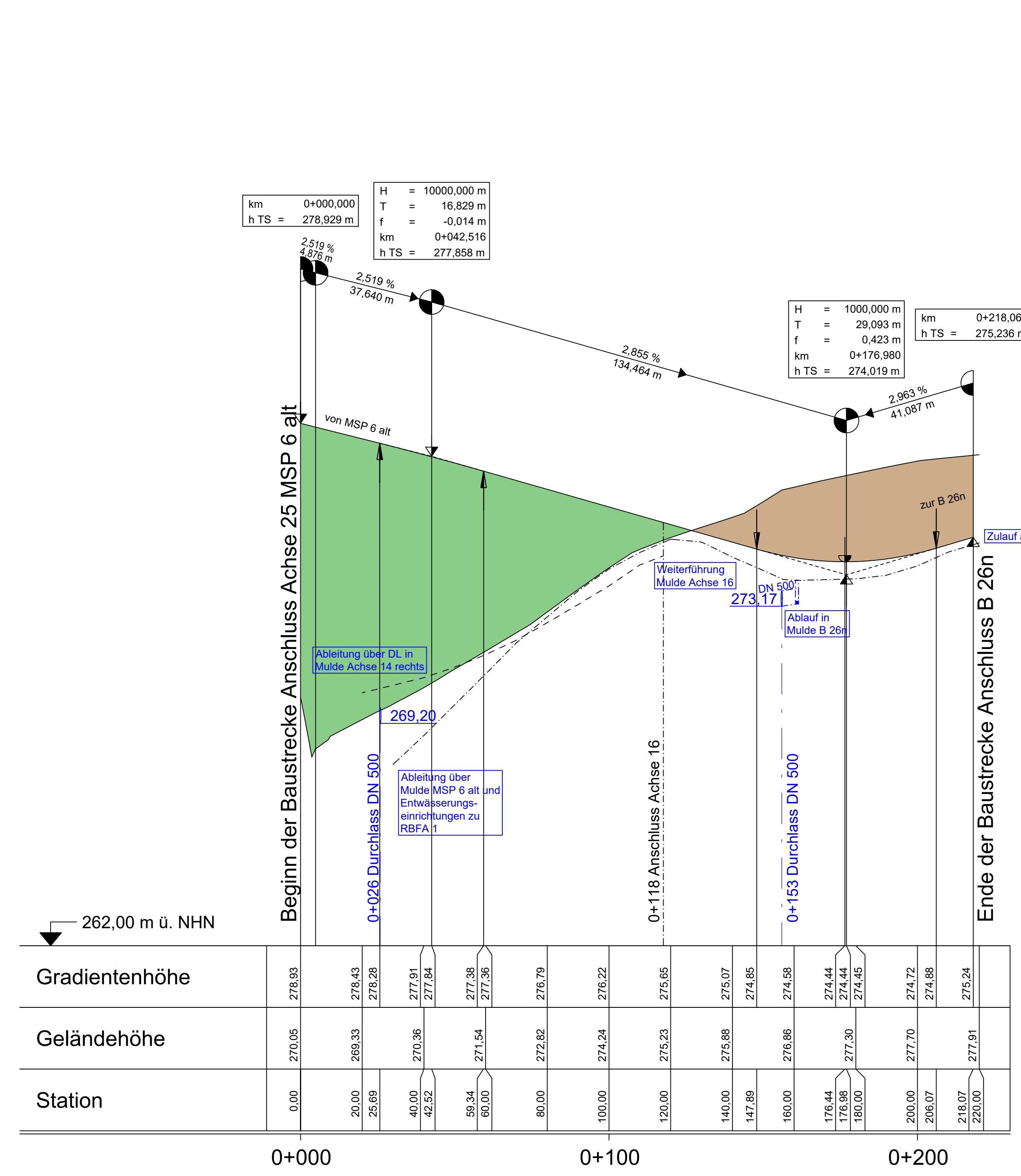


Wasserschutzgebiet WSG IIIB geplant

Wasserschutzgebiet WSG IIIB geplant

Wasserschutzgebiet WSG IIIB geplant

Wasserschutzgebiet WSG IIIB geplant



Verfasser des Feststellungsentwurfes:

WEYRAUTHER
INGENIEURGESELLSCHAFT mbH
HEIßT BARBERG · MARKUSSTRASSE 2
TEL.: 0951/980040 · FAX: 0951/98004444

bearbeitet:	Juni 2021	SS
gezeichnet:	Juni 2021	PR
geprüft:	Juni 2021	
gezeichnet:	Max Ernst	

Staatliches Bauamt Würzburg

Wailerburgstraße 6
97082 Würzburg

Projektleiter: Max Ernst

bearbeitet:		
gezeichnet:	Juni 2021	PD
geprüft:	Juni 2021	
PSP Nr.:	Projekt: 2020-Konzept - AS Arnstein / Wemack SA 1	

Nr.:	Art der Änderung:	Datum:	Zeichen:
------	-------------------	--------	----------

FESTSTELLUNGSENTWURF

Staatliches Bauamt Würzburg	Unterlage / Blatt-Nr.: 6 / 18
Strasse / Abschn.-Nr. / Station: MSP 6 / 100 / 4.367 - B 26a / 100 / 1.631	Höhenplan Rampen AS Arnstein - West
PROJUS-Nr.: 0917264010	Maßstab: 1 : 1.000/100

Neubau der B 26n
Karlstadt - AK Schweinfurt / Wemack, Bauabschnitt 1
Bau-km 8+330 - Bau-km 16+120

aufgestellt:
Staatliches Bauamt Würzburg

gezeichnet:
Andreas Heide, Bauingenieur
Würzburg, den 05.07.2021

Der Vermessung / Planung liegt das Höhensystem DHH16 (NNH-Höhen; Stäbels 170) zugrunde