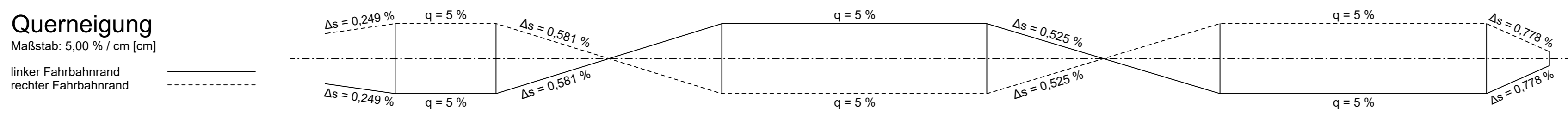
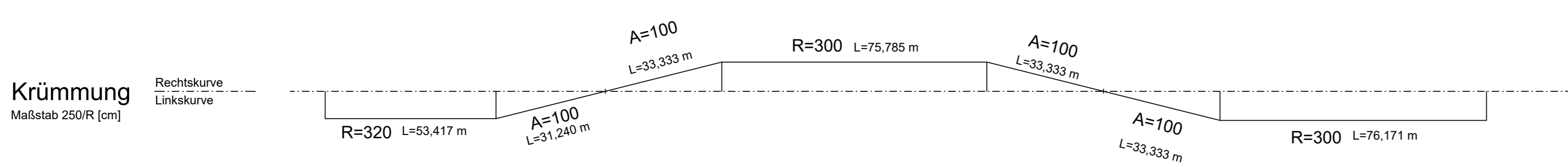
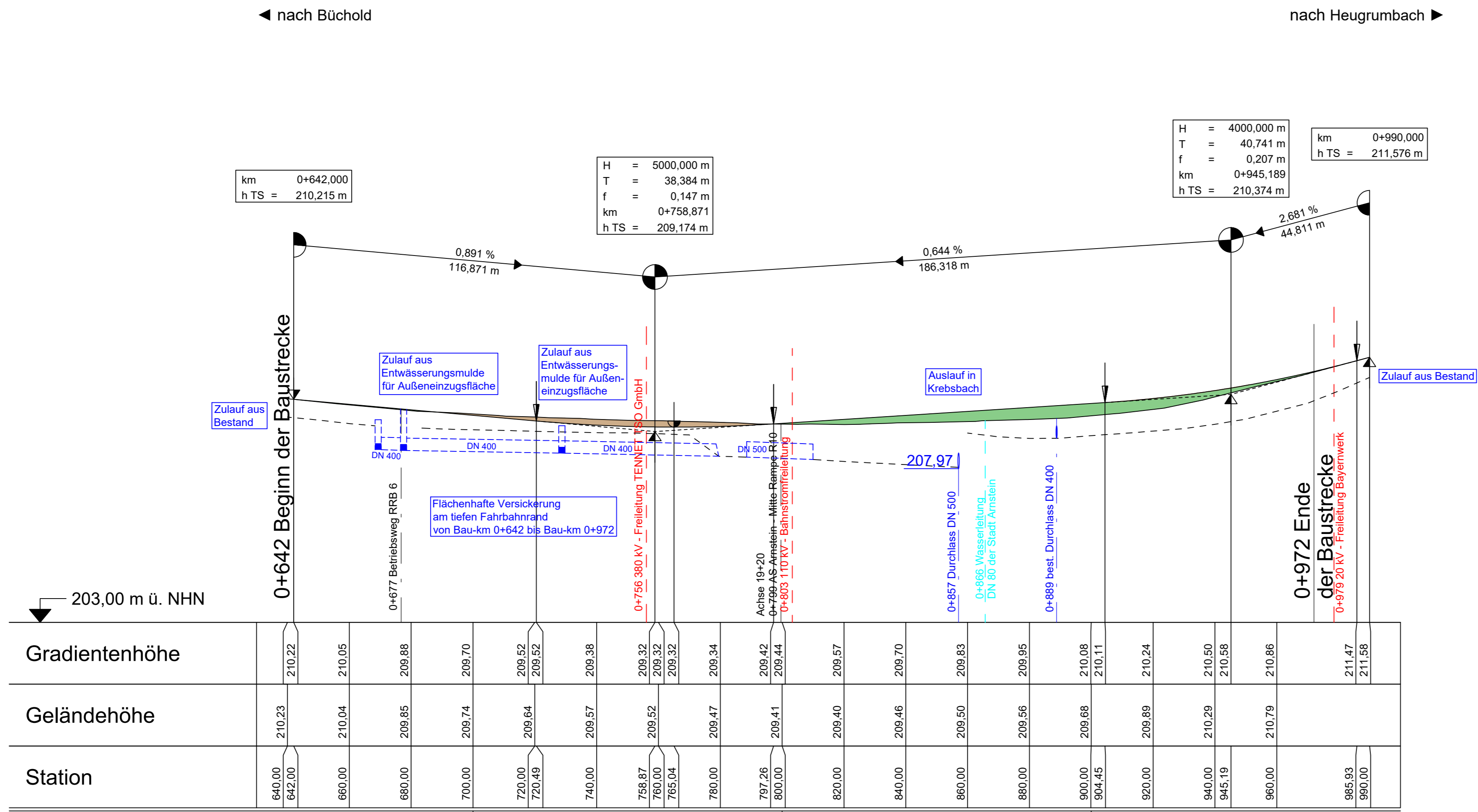


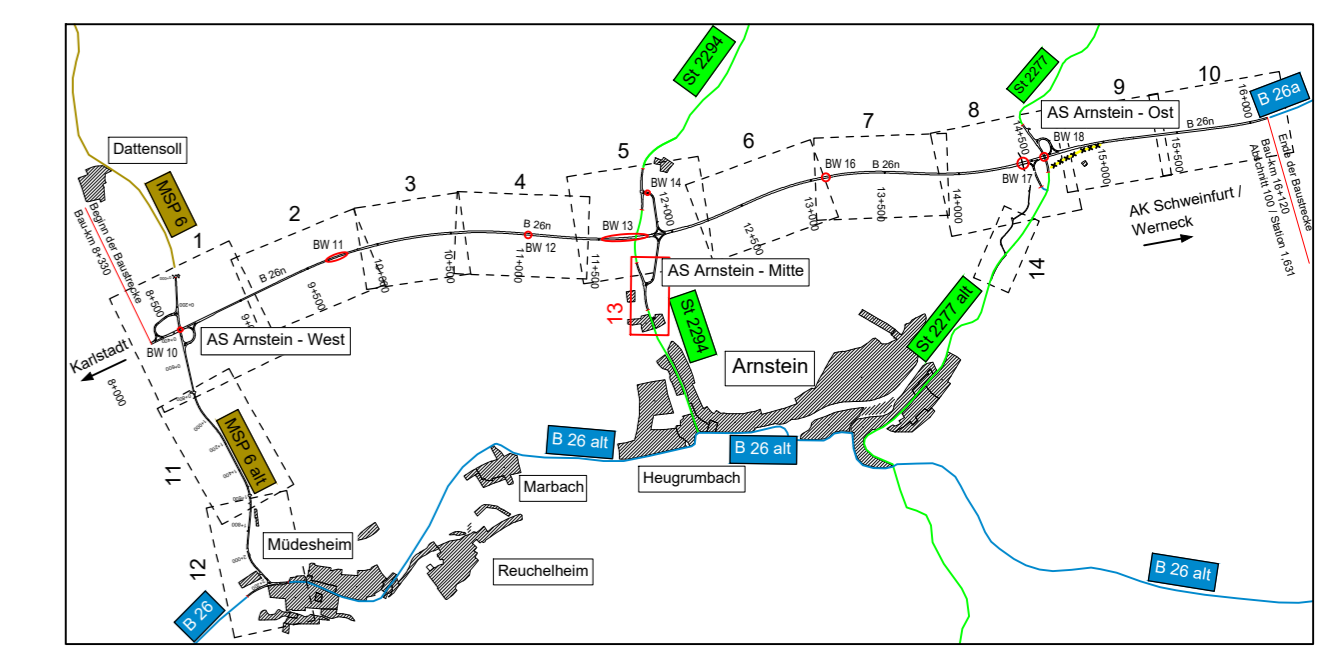
Staatsstraße St 2294



Zeichenerklärung

Gradientenhochpunkt
 Gradiententiefpunkt
 Ausrundungsbeginn Kuppe / Ausrundungsende Wanne
 Damm
 Einschnitt
 Fahrbahn mit Überholfahrstreifen
 Graben/Mulde links
 Graben/Mulde rechts
 Rohrleitung mit Angabe der Dimension, links
 Rohrleitung mit Angabe der Dimension, rechts
 Schacht links
 Schacht rechts
 RBFA 1 Bezeichnung der Beckenanlage RBFA = Retentionsbodenfilterbeckenanlage mit fortlaufender Nummerierung

Neigungsbrechpunkt mit Angabe von:
 H = 15 000 m
 T = 362,155 m
 f = 4,372 m
 km = 0+601,335
 hTS = 415,868 m
 Längsneigung und Neigungsbrechpunkt
 432,50 m
 1,821%
 189,22 m Abstand zum nächsten Neigungsbrechpunkt



Verfasser des Feststellungsentwurfes:	Datum	Zeichen
 WEYRAUTHER INGENIEURGESELLSCHAFT mbH 96047 BAMBERG · MARKUSSTRASSE 2 TEL.: 0951/980040 · FAX: 0951/9800444	bearbeitet	Juni 2021
	gezeichnet	Juni 2021
geprüft:	Juni 2021	
gez.	Max Brust	

Staatliches Bauamt Würzburg	 Weißenburgstraße 6 97082 Würzburg Tel.: 0931/392-00, Fax: 0931/392-2777, E-Mail: poststelle@stbauwue.bayern.de	bearbeitet:	
		gezeichnet:	
	geprüft:	Juli 2021	PD
	PSP Nr.:	Projekt: B26n Karlstadt - AK Schweinfurt / Werneck BA 1	

Nr.	Art der Änderung	Datum	Zeichen

FESTSTELLUNGSENTWURF

Straßenbauverwaltung Freistaat Bayern Staatliches Bauamt Würzburg Straße / Abschn.-Nr. / Station: MSP 6 / 100 / 4,367 - B 26a / 100 / 1,631 PROJIS-Nr.: 0917264010	Unterlage / Blatt-Nr.: 6 / 16 Höhenplan St 2294 Bau-km 0+642 - Bau-km 0+972 Maßstab: 1 : 1.000/100
--	---

Neubau der B 26n
Karlstadt - AK Schweinfurt / Werneck, Bauabschnitt 1
 Bau-km 8+330 - Bau-km 16+120

aufgestellt:
 Staatliches Bauamt Würzburg
 gez.
 Andreas Hecke, Baudirektor
 Würzburg, den 06.07.2021

Der Vermessung / Planung liegt das Höhensystem DHHN16 (NNH-Höhen; Status 170) zugrunde