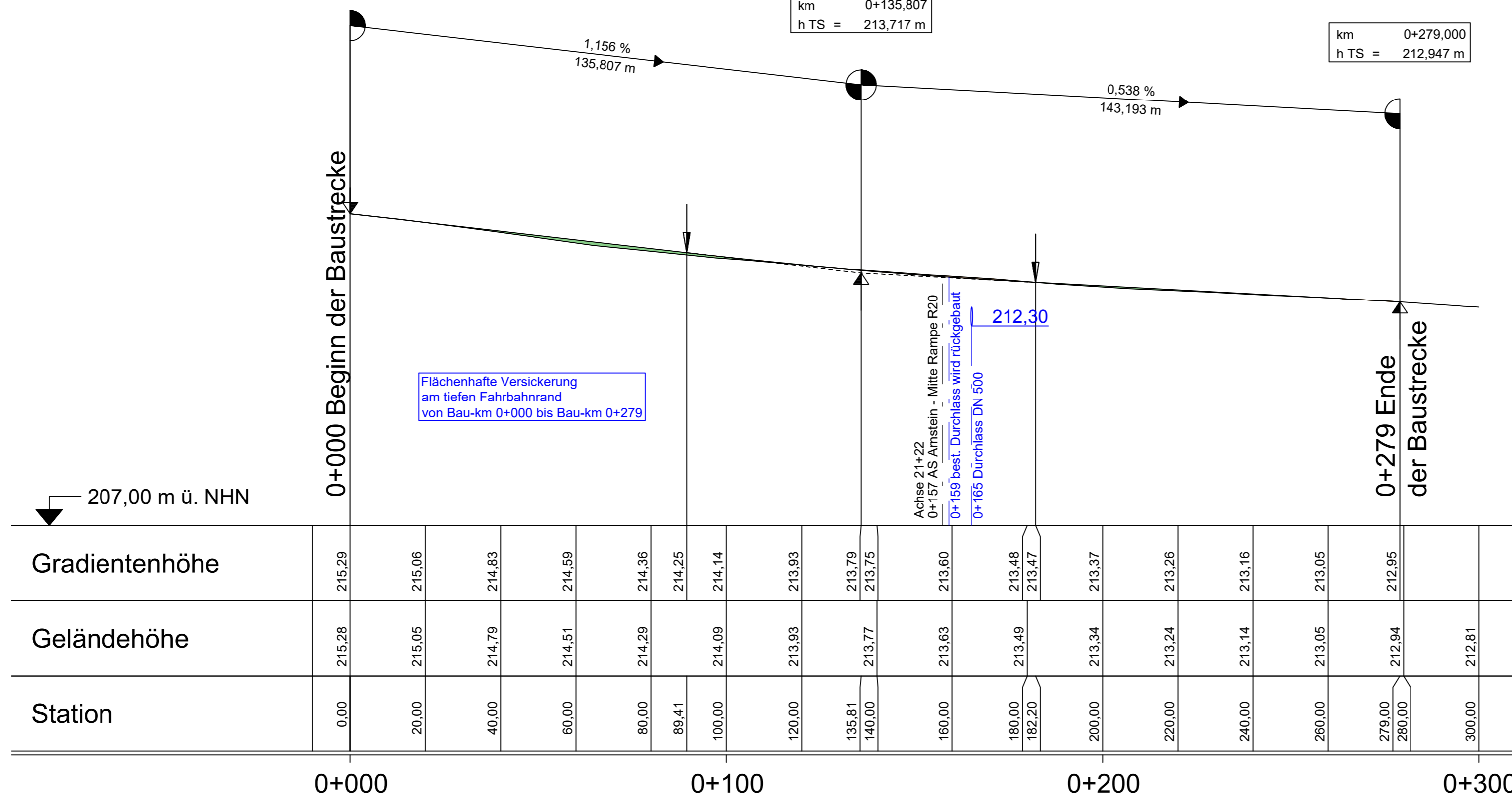


# Staatsstraße St 2294

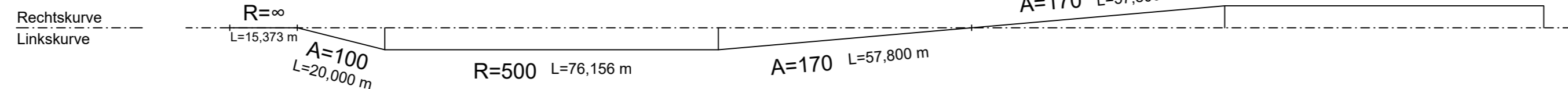
◀ nach Büchold

nach Heugrumbach ▶

km	0+000,000	h TS =	215,288 m
H	=	15000,000 m	
T	=	46,396 m	
f	=	0,072 m	
km	0+135,807	h TS =	213,717 m
km	0+279,000	h TS =	212,947 m

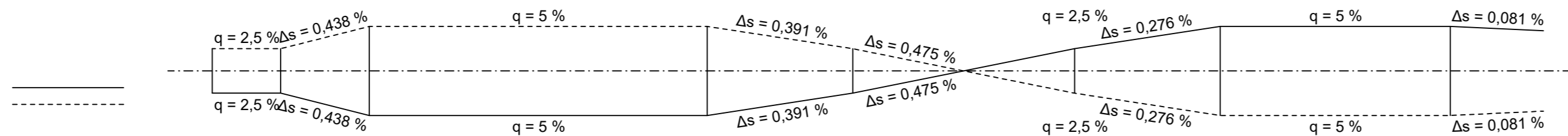


**Krümmung**  
Maßstab 250/R [cm]



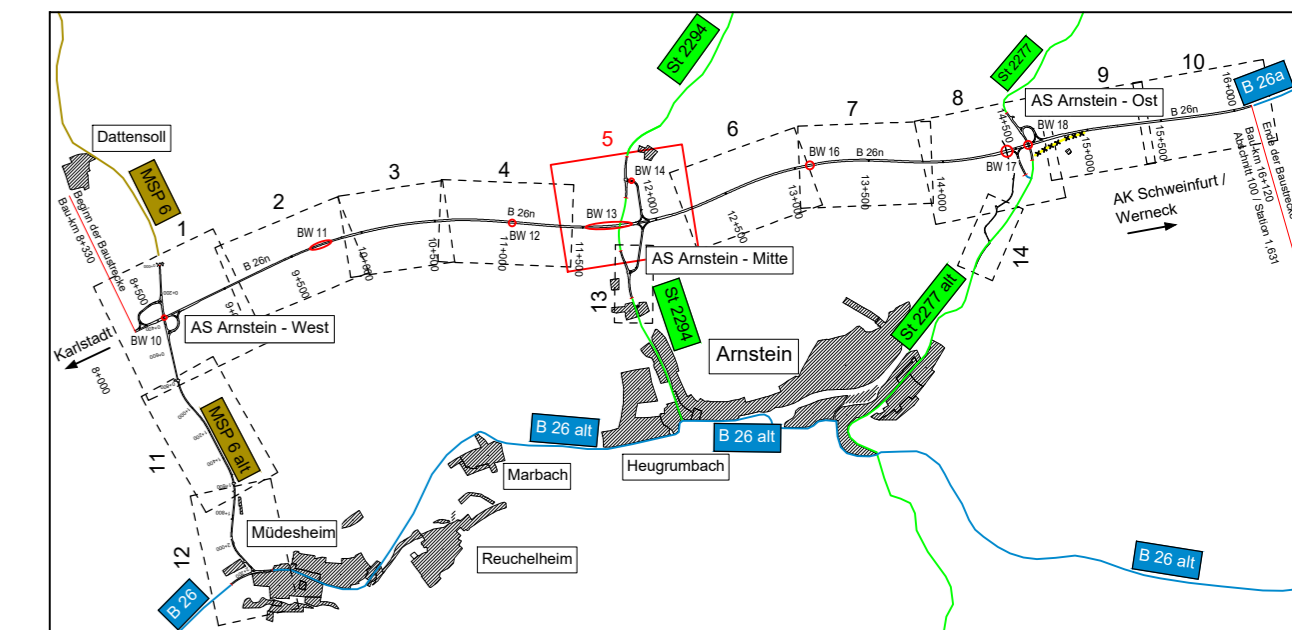
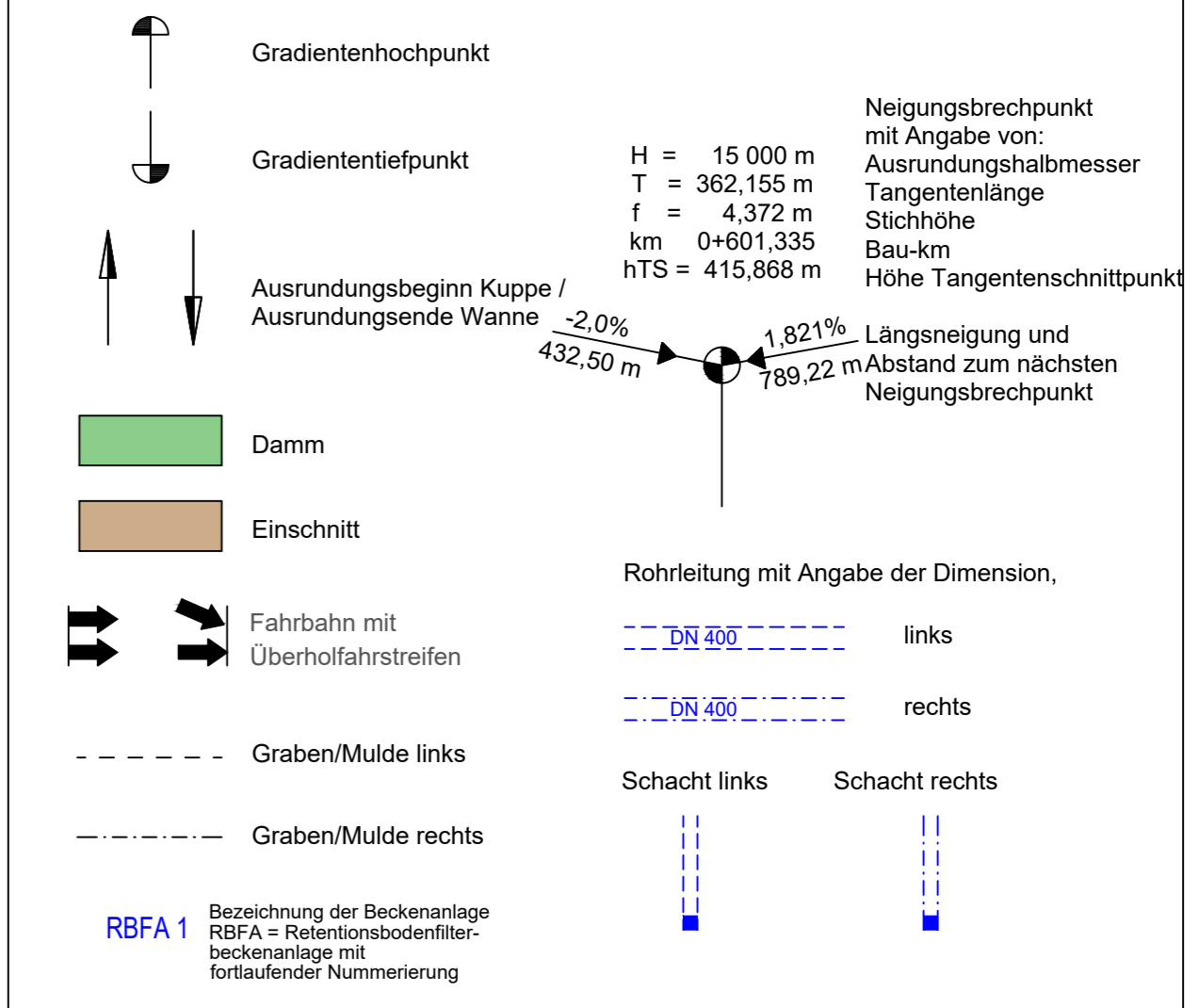
**Querneigung**  
Maßstab: 5,00 % / cm [cm]

linker Fahrbahnrand  
rechter Fahrbahnrand



Der Vermessung / Planung liegt das Höhensystem DHHN16 (NNH-Höhen; Status 170) zugrunde

## Zeichenerklärung



Verfasser des Feststellungsentwurfes:		Datum	Zeichen
 WEYRAUTHER INGENIEURGESELLSCHAFT mbH 96047 BAMBERG · MARKUSSTRASSE 2 TEL.: 0951/980040 · FAX: 0951/9800444	bearbeitet	Juni 2021	SS
	gezeichnet	Juni 2021	PR
geprüft:		Juni 2021	
gez.		Max Brust	

Staatliches Bauamt Würzburg		bearbeitet:	
Weißenburgstraße 6 97082 Würzburg		gezeichnet:	
Tel.: 0931/392-00, Fax: 0931/392-2777, E-Mail: poststelle@stbauwue.bayern.de		geprüft:	Juli 2021
		PSP Nr.:	
		Projekt:	B26n Karlstadt - AK Schweinfurt / Werneck BA 1

Nr.	Art der Änderung	Datum	Zeichen

## FESTSTELLUNGSENTWURF

Straßenbauverwaltung Freistaat Bayern		Unterlage / Blatt-Nr.:	6 / 15
Staatliches Bauamt Würzburg		<b>Höhenplan</b>	
Straße / Abschn.-Nr. / Station: MSP 6 / 100 / 4,367 - B 26a / 100 / 1,631		St 2294	
PROJIS-Nr.: 0917264010		Bau-km 0+000 - Bau-km 0+279	
		Maßstab: 1 : 1.000/100	

<b>Neubau der B 26n</b> <b>Karlstadt - AK Schweinfurt / Werneck, Bauabschnitt 1</b> Bau-km 8+330 - Bau-km 16+120	
aufgestellt: Staatliches Bauamt Würzburg	
gez. Andreas Hecke, Baudirektor Würzburg, den 06.07.2021	