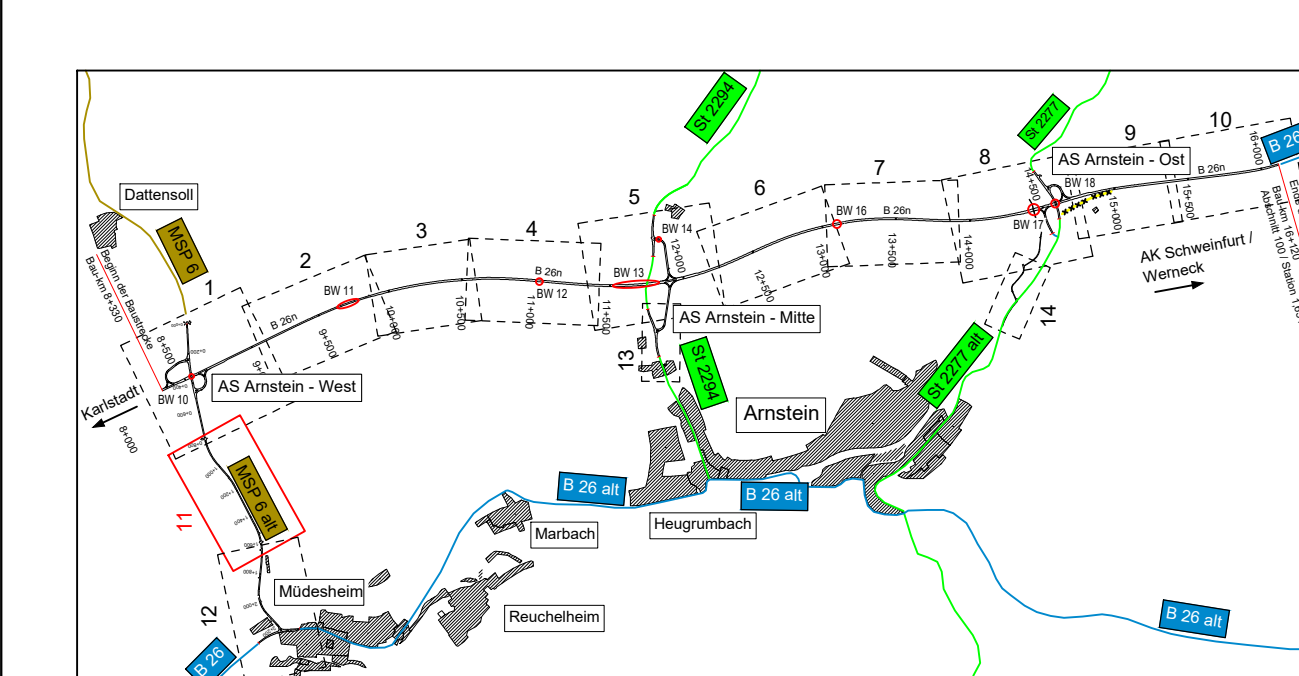
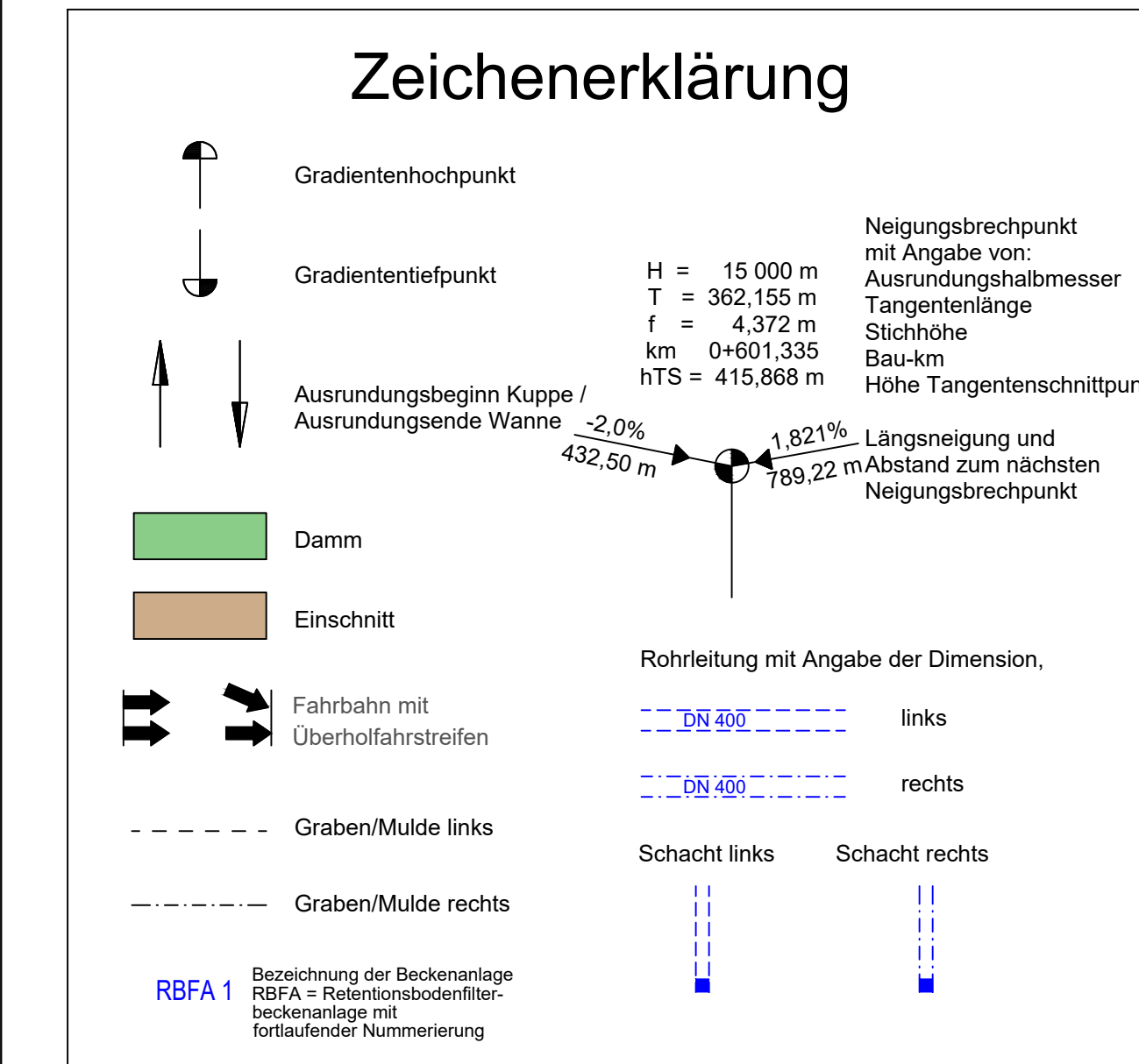
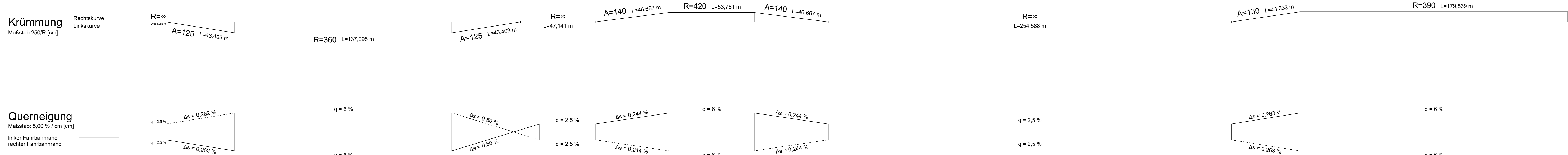


Station	0+800	0+900	1+000	1+100	1+200	1+300	1+400	1+500	1+600
Gradientenhöhe	285.29	287.37	289.32	291.13	292.82	294.40	295.82	297.05	298.07
Geländehöhe	283.97	284.98	285.85	286.72	287.55	288.38	289.21	290.04	290.87
Station	780.00	800.00	820.00	840.00	860.00	880.00	900.00	920.00	940.00



Verfasser des Feststellungsentwurfs:

WEYRAUTHER
INGENIEURGESELLSCHAFT mbH
BRATL BAMBERG - MARKUSSTRASSE 2
TEL.: 0951/980040 - FAX: 0951/9800444

bearbeitet:	Jun 2021	SS
gezeichnet:	Jun 2021	PR
gepr.:	Jun 2021	
gezt.:	Max Brust	

Staatliches Bauamt Würzburg

Weißenburgstraße 6
97082 Würzburg

Tel.: 0931/380-00, Fax: 0931/380-2777, E-Mail: poststelle@stbauamt.wuerzburg.de

bearbeitet:	
gezeichnet:	
gepr.:	PD
PSP Nr.:	
Projekt: 2 bis Konzept - Alt-Schweinfurt/Werneck 04.1	

Nr.:	Art der Änderung:	Datum:	Zeichen:

FESTSTELLUNGSENTWURF

Verfasser des Feststellungsentwurfs:	Staatliches Bauamt Würzburg	Unterlage / Blatt-Nr.:	6 / 13
Städte / Abschn.-Nr. / Station:	MSP 6 / 100 / 4.307 - 8.26x / 100 / 1.631	Höhenplan:	MSP 6 alt, Bau-km 0+800 - Bau-km 1+640
PROJ-Nr.:	09172942010	Maßstab:	1 : 1.000/100
Neubau der B 26n Karlstadt - AK Schweinfurt / Werneck, Bauabschnitt 1 Bau-km 8+330 - Bau-km 16+120			
aufgestellt: Staatliches Bauamt Würzburg gpc Andreas Hecke, Bauplaner Würzburg, dem 06.07.2021			

Der Vermessung / Planung liegt das Höhensystem DHHN16 (NNH)-Höhen (Status 170) zugrunde.