


Bundesstraße B 26 alt

nach Müdesheim ▶


Bundesstraße B 26

◀ nach Halsheim



193,00 m ü. NHN

	0+000	0+100	0+200	0+300
Gradientenhöhe	199.01 199.06 199.09	199.28 199.40 199.53	200.12 200.14 200.51 200.67	201.18 201.57 202.54 203.51
Geländehöhe	199.06 199.09	199.27 199.51	200.11 200.63	201.52 202.52 203.52 204.49
Station	-25.00 -20.00 -17.16	0.00 10.13 20.00	37.42 40.00 58.91 60.00 75.46 80.00	92.02 100.00 120.00 140.00 160.00 180.00 200.00 220.00 240.00 255.21 260.00 280.00 285.78 300.00 313.53 316.36 320.00



Zeichenerklärung

- Gradientenhochpunkt
- Gradiententiefpunkt
- Ausrundungsbeginn Kuppe / Ausrundungsende Wanne
- Damm
- Einschnitt
- Fahrbahn mit Überholfahrstreifen
- Graben/Mulde links
- Graben/Mulde rechts
- RBFA 1

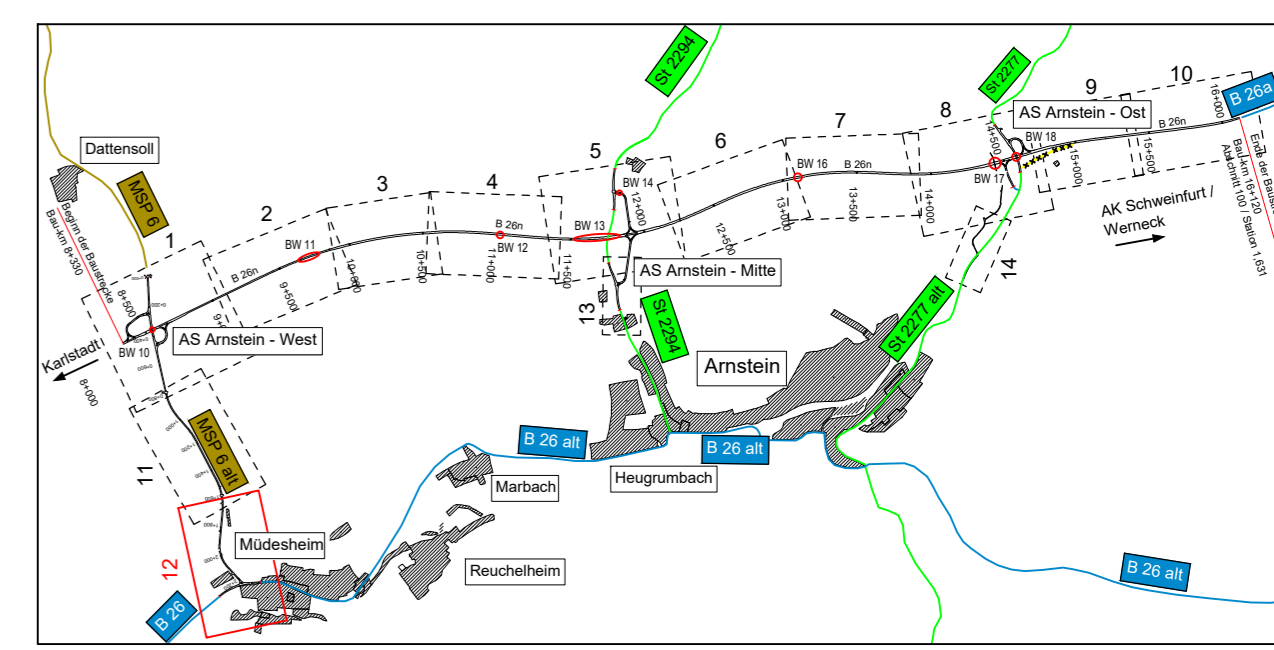
Neigungsbrechpunkt mit Angabe von:
 H = 15 000 m
 T = 362,155 m
 f = 4,372 m
 km = 0+601,335
 hTS = 415,868 m

Längsneigung und 189,22 m Abstand zum nächsten Neigungsbrechpunkt

Rohrleitung mit Angabe der Dimension:
 DN 400 links
 DN 400 rechts

Schacht links Schacht rechts

Bezeichnung der Beckenanlage
 RBFA = Retentionsbodenfilter-
 beckenanlage mit
 fortlaufender Nummerierung



Verfasser des Feststellungsentwurfes:

WEYRAUTHER
 INGENIEURGESELLSCHAFT mbH
 96047 BAMBERG · MARKUSSTRASSE 2
 TEL.: 0951/980040 · FAX: 0951/9800444

bearbeitet	Juni 2021	SS
gezeichnet	Juni 2021	PR
geprüft:	Juni 2021	
gez.	Max Brust	

Staatliches Bauamt Würzburg

Weißenburgstraße 6
 97082 Würzburg

Tel.: 0931/392-00, Fax: 0931/392-2777, E-Mail: poststelle@stbauw.bayern.de

bearbeitet:		
gezeichnet:		
geprüft:	Juli 2021	PD
PSP Nr.:		
Projekt:	B26n Karlstadt - AK Schweinfurt / Werneck BA 1	

Nr.	Art der Änderung	Datum	Zeichen

FESTSTELLUNGSENTWURF

Straßenbauverwaltung Freistaat Bayern

Staatliches Bauamt Würzburg

Straße / Abschn.-Nr. / Station: MSP 6 / 100 / 4,367 - B 26a / 100 / 1,631

PROJIS-Nr.: 0917264010

Unterlage / Blatt-Nr.: 6 / 11

Höhenplan
 B 26 (Müdesheim)
 Bau-km 0+000 - Bau-km 0+300

Maßstab: 1 : 1.000/100

Neubau der B 26n
 Karlstadt - AK Schweinfurt / Werneck, Bauabschnitt 1
 Bau-km 8+330 - Bau-km 16+120

aufgestellt:
 Staatliches Bauamt Würzburg

gez.
 Andreas Hecke, Baudirektor
 Würzburg, den 06.07.2021

Der Vermessung / Planung liegt das Höhensystem DHHN16 (NHN-Höhen; Status 170) zugrunde