


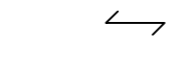






### Zeichenerklärung

	zu erwerbende Fläche		
	vorübergehend in Anspruch zu nehmende Fläche		
	dauernd zu belastende Fläche		
<table border="1" data-bbox="2822 1000 2979 1036"><tr><td>14/2</td><td>4 248 m<sup>2</sup></td></tr></table>	14/2	4 248 m <sup>2</sup>	Flurstück / Größe des Flurstückes
14/2	4 248 m <sup>2</sup>		
<table border="1" data-bbox="2822 1050 2979 1085"><tr><td>02.34.01</td><td>345 m<sup>2</sup></td></tr></table>	02.34.01	345 m <sup>2</sup>	lfd. Nr. im Grunderwerbsverzeichnis / Größe der Teilfläche 2 Nr. des Grunderwerbsplanes 34 lfd. Nr. des betroffenen Flurstückes 1 Teilfläche eines Flurstückes
02.34.01	345 m <sup>2</sup>		
	Zusammengehörigkeitspfeil		
	Kreisgrenze		
	Gemarkungsgrenze		
	Flurstücksgrenze außerhalb / innerhalb des Baufeldes		
	Flurstücksnummer		

Verfasser des Feststellungsentwurfes:



**WEYRAUTHER**  
INGENIEURGESELLSCHAFT mbH  
96047 BAMBERG · MARKUSSTRASSE 2  
TEL.: 0951/980040 · FAX: 0951/9800444

bearbeitet:	Juni 2021	SS
gezeichnet:	Juni 2021	PR
geprüft:	Juni 2021	
gez.:	Max Brust	

Staatliches Bauamt Würzburg



Weißenburgstraße 6  
97082 Würzburg

Tel.: 0931/392-00, Fax: 0931/392-2777, E-Mail: poststelle@stbauue.bayern.de

bearbeitet:		
gezeichnet:		
geprüft:	Juli 2021	PD
PSP Nr.:		
Projekt:	B 26n Karlstadt - AK Schweinfurt / Werneck BA 1	

Nr.	Art der Änderung	Datum	Zeichen

# FESTSTELLUNGSENTWURF

Straßenbauverwaltung Freistaat Bayern

**Staatliches Bauamt Würzburg**

Straße / Abschn.-Nr. / Station: MSP 6 / 100 / 4,367 - B 26a / 100 / 1,631

PROJIS-Nr.: 0917264010

Unterlage / Blatt-Nr.: 10.1.3 / 16

**Grunderwerbsplan**  
Kompensationsmaßnahmen

Maßstab: 1 : 1.000

**Neubau der B 26n**  
**Karlstadt - AK Schweinfurt / Werneck, Bauabschnitt 1**  
Bau-km 8+330 - Bau-km 16+120

aufgestellt:  
Staatliches Bauamt Würzburg

gez.  
Andreas Hecke, Baudirektor  
Würzburg, den 06.07.2021