

Auszug aus dem Katasterkartenwerk im Maßstab 1:5000

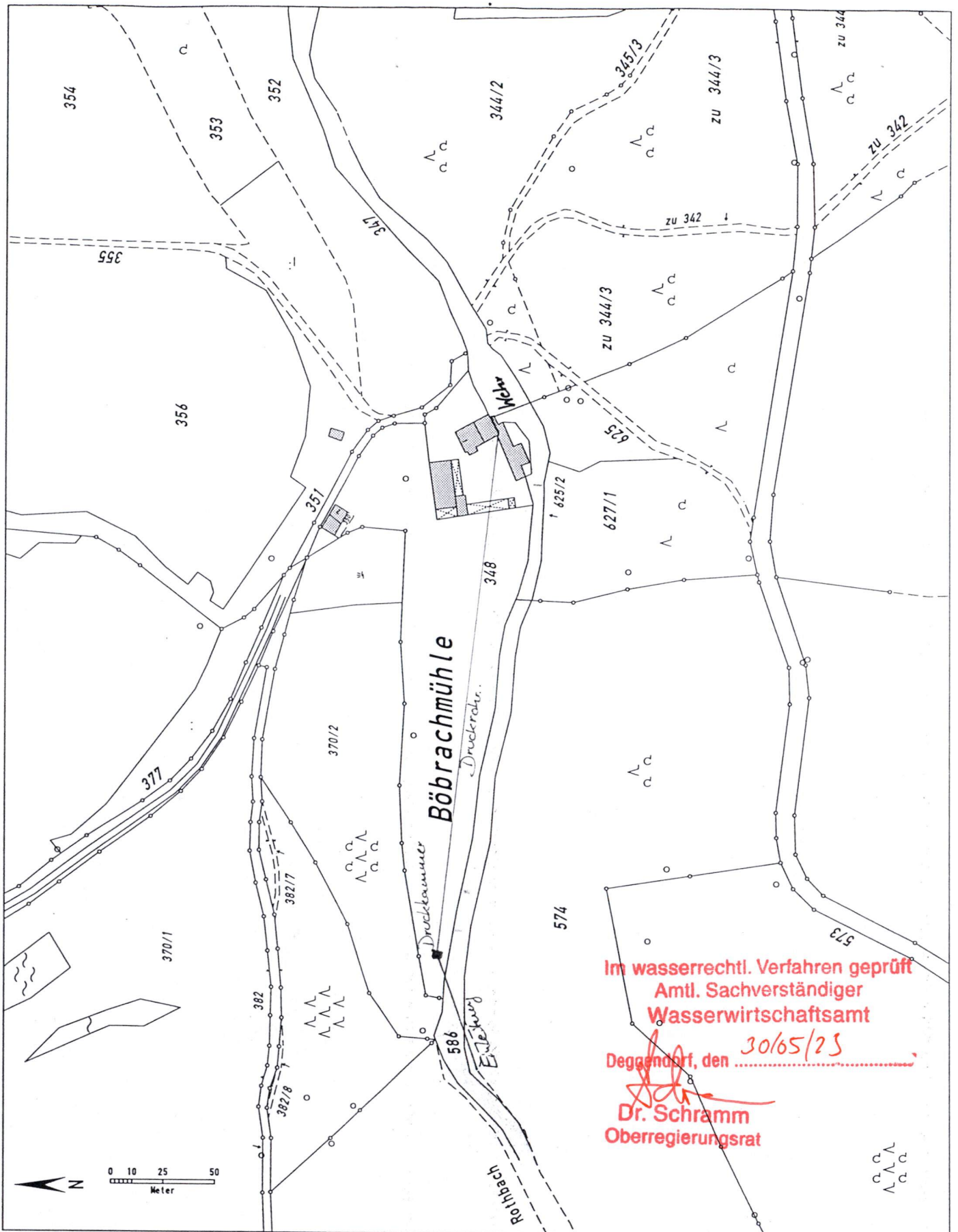
Gemarkung: Böbrach

Vermessungsamt Freyung, 21.01.2008

Die Erstellung von Auszügen aus dem Katasterkartenwerk ist der das Kataster führenden Behörde vorbehalten.
 Vervielfältigungen (kopiert bzw. digitalisiert und EDV-gespeichert) sind nur für den eigenen Bedarf gestattet.
 Die Weitergabe an Dritte ist nicht erlaubt.

Zur Maßentnahme nur bedingt geeignet; insbesondere bei lang gestrichelt dargestellten Grenzen kann es zu größeren Ungenauigkeiten kommen.

In der Darstellung der Grenzen können Veränderungen berücksichtigt sein, die noch nicht in das Grundbuch übernommen sind.
 Der Gebäudenachweis kann vom örtlichen Bestand abweichen.



Auszug aus dem Katasterkartenwerk im Maßstab 1:2500

Gemarkung: Böbrach

Vermessungsamt Freyung, 21.01.2008

Die Erstellung von Auszügen aus dem Katasterkartenwerk ist der das Kataster führenden Behörde vorbehalten.
 Vervielfältigungen (kopiert bzw. digitalisiert und EDV-gespeichert) sind nur für den eigenen Bedarf gestattet.
 Die Weitergabe an Dritte ist nicht erlaubt.

Zur Maßentnahme nur bedingt geeignet; insbesondere bei lang gestrichelt dargestellten Grenzen kann es zu größeren Ungenauigkeiten kommen.

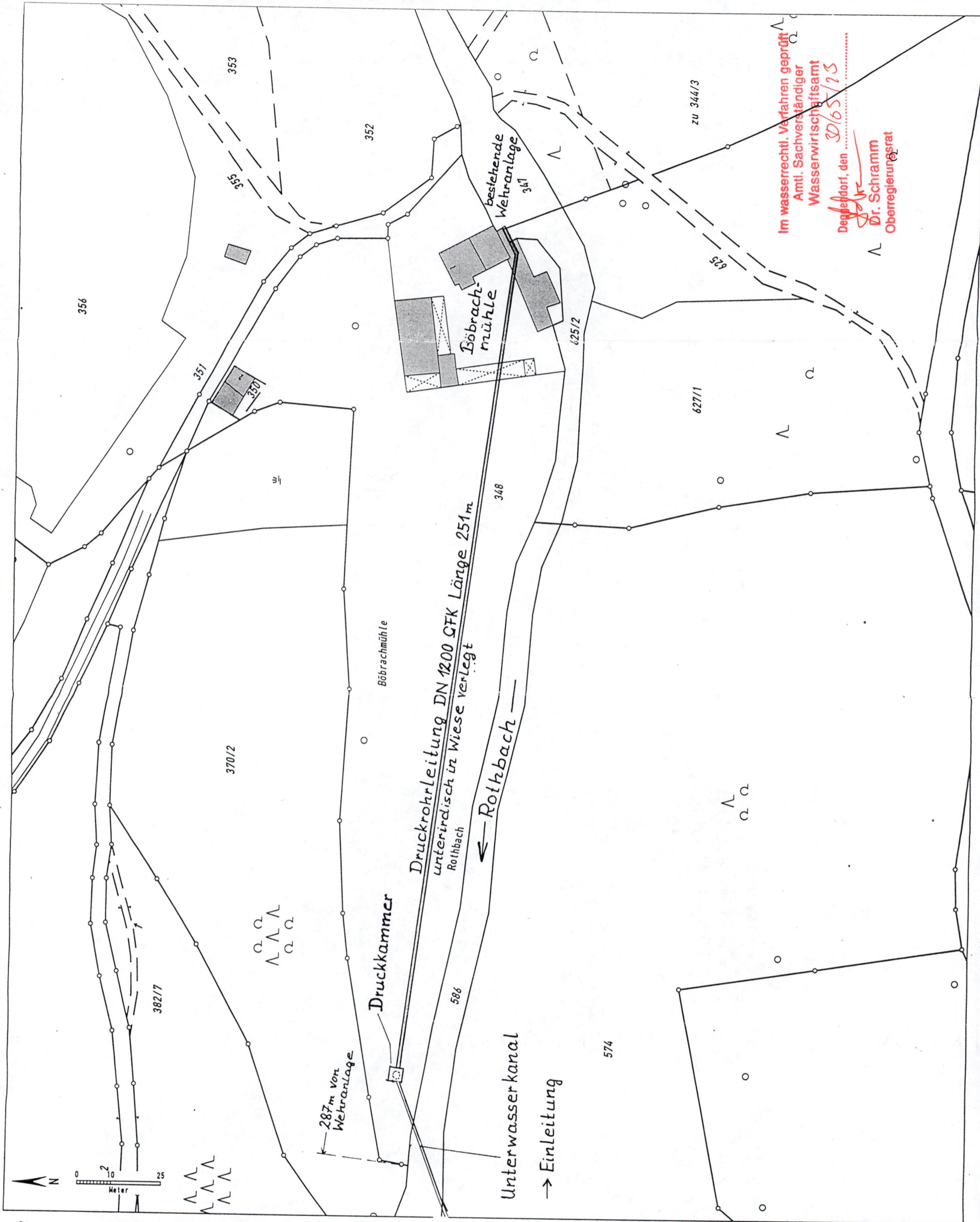
In der Darstellung der Grenzen können Veränderungen berücksichtigt sein, die noch nicht in das Grundbuch übernommen sind.
 Der Gebäudenachweis kann vom örtlichen Bestand abweichen.

Wasserwirtschaftsamt
Amt Sachverständiger
im Wasser- u. Abwasserbereich

14.06.2010

Konrad Müller
Zimmerei - Treppenbau
Poschinger Hütte 5 • Tel. 09945/2500
93471 Arnbruck





Auszug aus dem Katasterkartenwerk im Maßstab 1:1000

Gemarkung: Böbrach

Vermessungsamt Freyung, 21.01.2008

Die Erstellung von Auszügen aus dem Katasterkartenwerk ist der das Kataster führenden Behörde vorbehalten.
 Vervielfältigungen (kopiert bzw. digitalisiert und EDV-gespeichert) sind nur für den eigenen Bedarf gestattet.
 Die Weitergabe an Dritte ist nicht erlaubt.

Zur Maßentnahme nur bedingt geeignet; insbesondere bei lang gestrichelt dargestellten Grenzen kann es zu größeren Ungenauigkeiten kommen.

In der Darstellung der Grenzen können Veränderungen berücksichtigt sein, die noch nicht in das Grundbuch übernommen sind.
 Der Gebäudenachweis kann vom örtlichen Bestand abweichen.


Im wasserrechtl. Verfahren gemäß
Amtl. Sachverständigen
Wasserwirtschaftsamt

begleitet von

Dr. Schramm
Oberingenieur

K.C. 2010

Konrad Müller
Zimmerei - Treppenbau
Poschinger Hütte 5 • Tel. 09945/2500
93471 Arnbruck

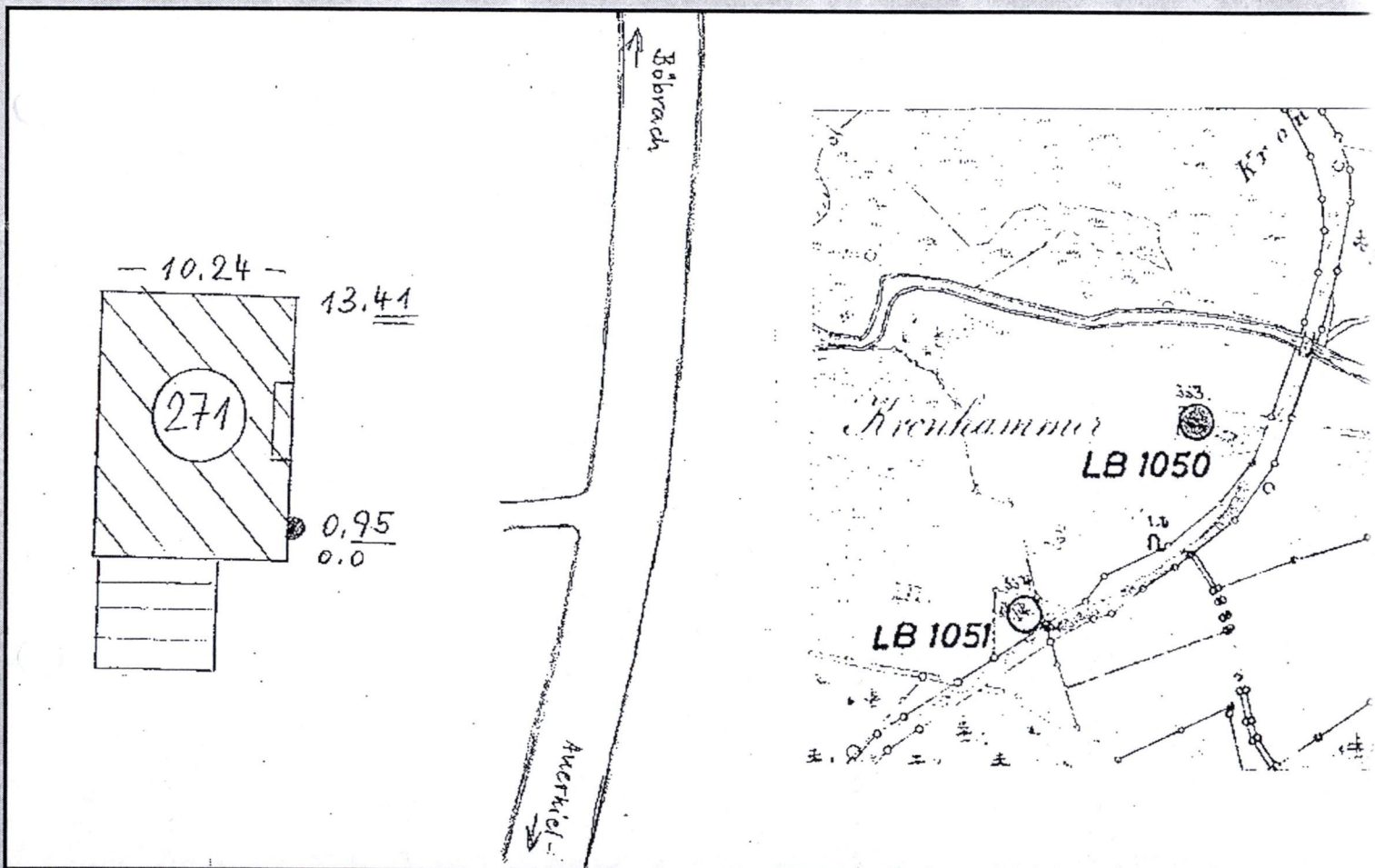


Geopunkte AuskunftAuszug aus der Nivellementpunkte-Datenbank
Landesamt für Vermessung und Geoinformation, München

Ausdruck: 21.01.2008

6944-1050

01/92	LB	3b	NO 44-46-10	308D	312	1976 1976	509.371 509.419	160 100	6944	1050
Aktualit.	Art	Ord./Stab.	Flurkarte	KNR	SFP	Messjahr	Höhe	Status	TK	NivP
Böbrach Gebiet südlich Böbrach Kronhammer, Haus 271, Straßenseite, 0.95 m von Südkante, 0.17 m unter Sockel, 0.12 m über Erde										
Koordinate GK			R 4576130.9			H 5434953.7				

[Dateiblatt zum Drucken](#)[Dateiblatt mit Skizze](#)[Wichtige Erläuterungen](#)[Skizze zum Drucken im Querformat](#)[Auf Kartenansicht wechseln](#)

Geopunkte Auskunft Version 1.2.1 vom 27.4.2007

AnsprechpartnerHöhenfestpunkte
Herr Hemann
Tel.: 089/2129-1221
Email dieter.hemann@lvq.bayern.de**Lagefestpunkte**Herr Aschenbrenner
Tel.: 089/2129-1257
Email johann.aschenbrenner@lvq.bayern.de**Bei Programmfehlern und -ausfällen**Tel.: 089/2129-1616
Email support.referat43@lvq.bayern.de