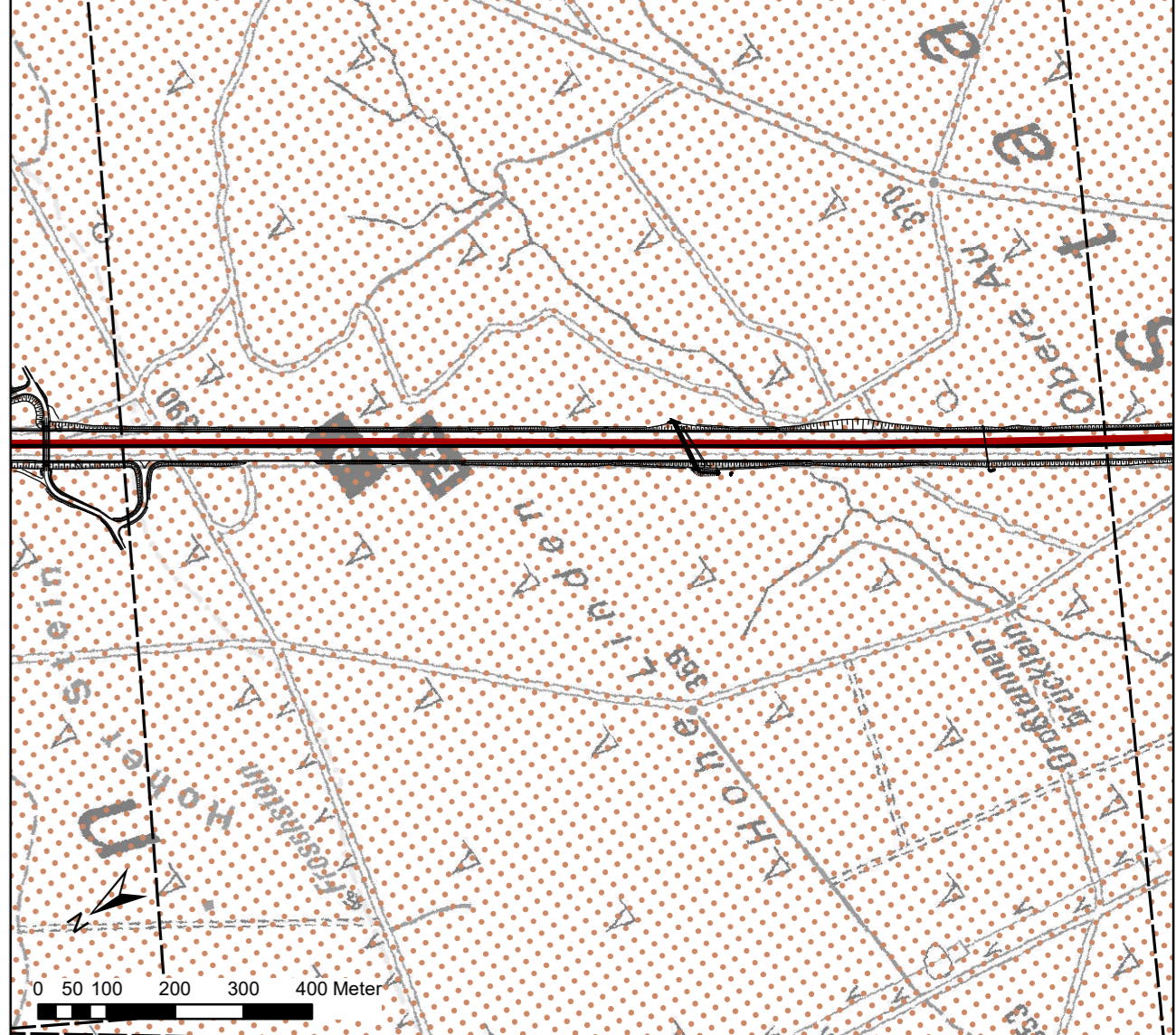


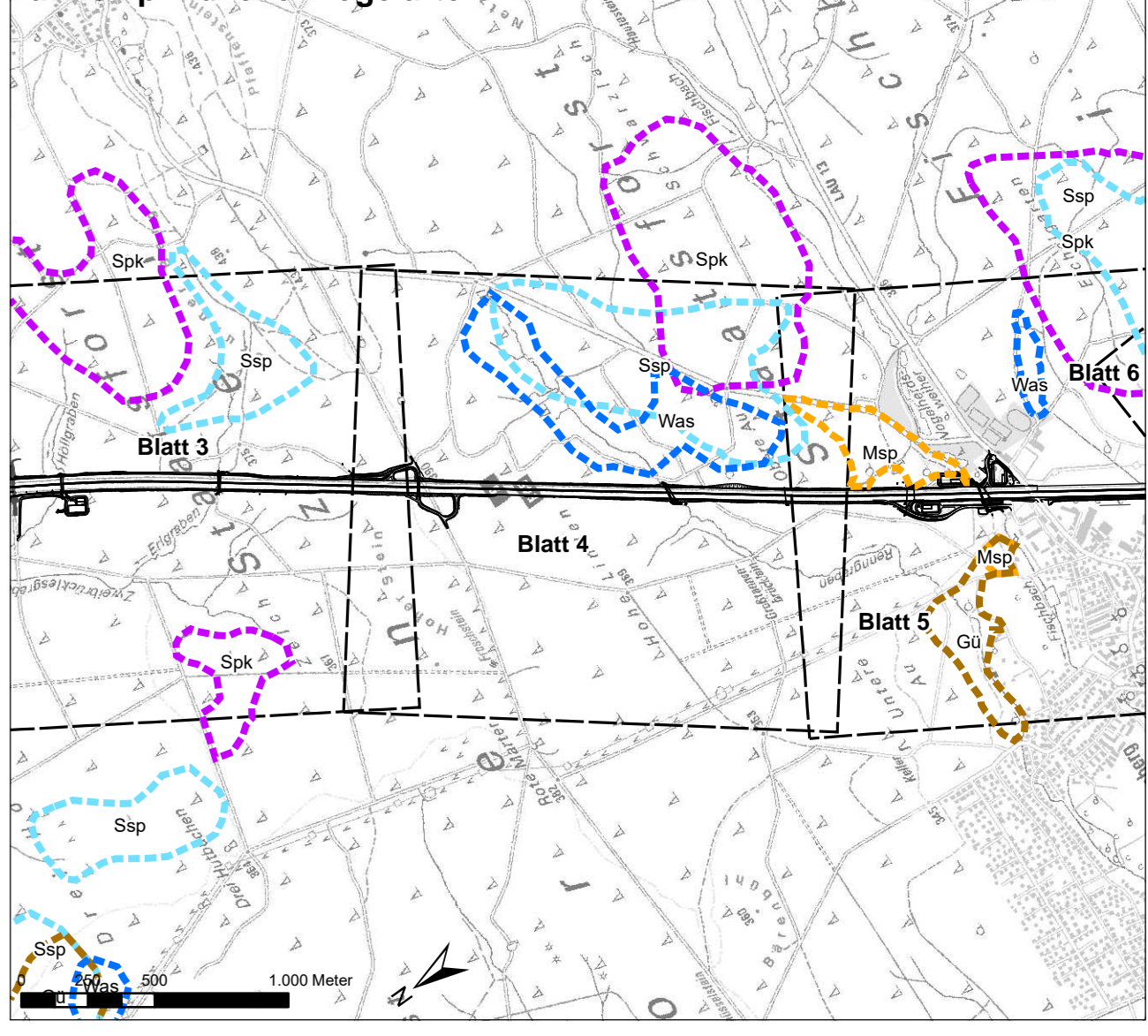


Legende siehe Batt 7

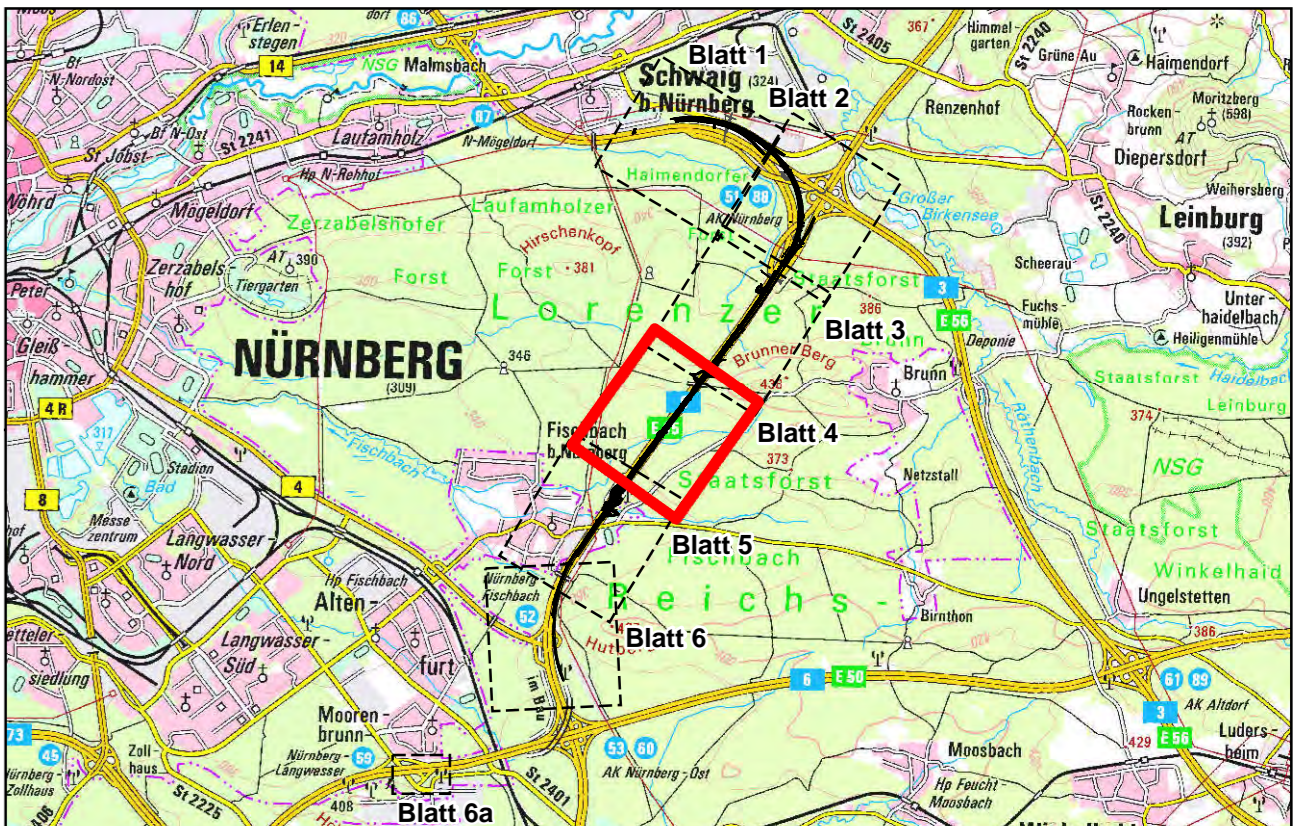
Nationale Lebensraumnetzwerke (BfN 2012)



Lebensräume lärmempfindlicher Vogelarten



- 3
- B
- H
- Bo
- W
- K
- L



ANUVA STADT UND UMWELTPLANUNG Nordostpark 89 D-90411 Nürnberg Tel.: 0911 4626276 eMail: info@anuva.de Internet: www.anuva.de	bearbeitet: Dez. 2023	Wienhold
	gezeichnet: Dez. 2023	Meyer
	geprüft: Dez. 2023	Scheicher
	Nürnberg, den 11.12.2023	

Die Autobahn Niederlassung Nordbayern Flaschenstraße 55, 90402 Nürnberg	bearbeitet: Dez. 2023	Wienhold
	gezeichnet: AS15	Weise
	geprüft: AS15	Weise
	PSP-Nr.: A-02365-00	

Nr.	Art der Änderung	Datum	Zeichen

FESTSTELLUNG UND KONFLIKTPLAN

Die Autobahn GmbH des Bundes Straße / Abschn.-Nr. / J Station: A3_780_2.242 bis A3_780_0.938 PROJUS-Nr.: 09 920 099 00	Unterlage / Blatt-Nr.: 19.1.2 / 4 Landschaftspflegerischer Bestands- und Konfliktplan Bau-km (A9) 375+500 bis Bau-km 377+500 Maßstab: 1:2000
8-stufiger Ausbau der BAB A 9 AK Nürnberg bis AK Nürnberg - Ost Bau-km 401+150 (A3) - 380+320 (A9)	
Aufgestellt: 14.12.2023 Niederlassung Nordbayern Abteilung AS15 Landschaftsplanung J.A. Weise, Projektleiterin	Geprüft: 14.12.2023 Niederlassung Nordbayern Abteilung AS15 Landschaftsplanung J.A. Dirschel, Abteilungsleiterin

3 Nürnberger Reichswald

B H Bo W K L

3 B: Mittlere und unmittelbare Beeinträchtigung von Biotopen geringer; mittlere und hohe Bedeutung in Wald und autochthonem Umfeld; Beeinträchtigung von Strukturen, die aufgrund ihres hohen Reflektivitätsgrads mit langen Wiederherstellungszeiten, durch Bodenbräunung oder besondere Trockenheit gekennzeichnet sind

3 H: Verlust und mittelbare Beeinträchtigung von Waldflächen im Natura 2000-Gebiet 'Nürnberger Reichswald' (Vogelschutzgebiet); Beeinträchtigung von gesetzlich geschützten Waldvogelarten, die auch als Erhaltungsziel des Vogelschutzgebietes definiert sind; Beeinträchtigung von Fledermäusen, Zwiwischen, Nachterzschwärmer, Kreuzkröte und ggf. Biber

3 Bo: Verlust von Böden mit besonderer Bedeutung für die Region und Speicherkapazität sowie für die Pufferfunktion und Böden mit besonderer bodenbiologischer Standortfunktion unter hochwertigen Böden

3 W: Überbauung und vorübergehende Inanspruchnahme von Flächen in wassersensiblen Bereichen; Quarung von mehreren Gräben und kleineren Bächen; Betroffenheit Zone III B WSG 'Nürnberg'

3 K: Temporärer Verlust von Frischflutenstehergebiet

3 L: Temporäre Beeinträchtigung des Landschaftsbildes und des Landschaftslebens

