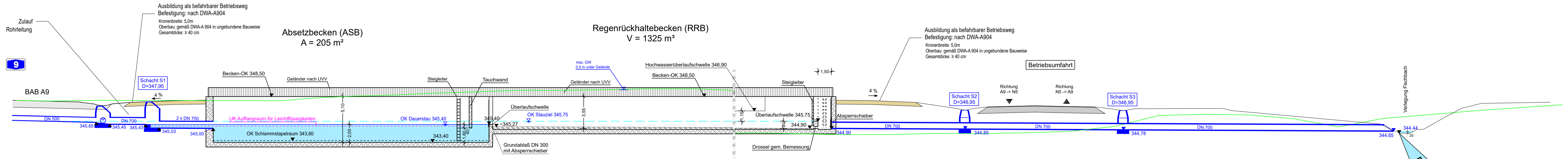
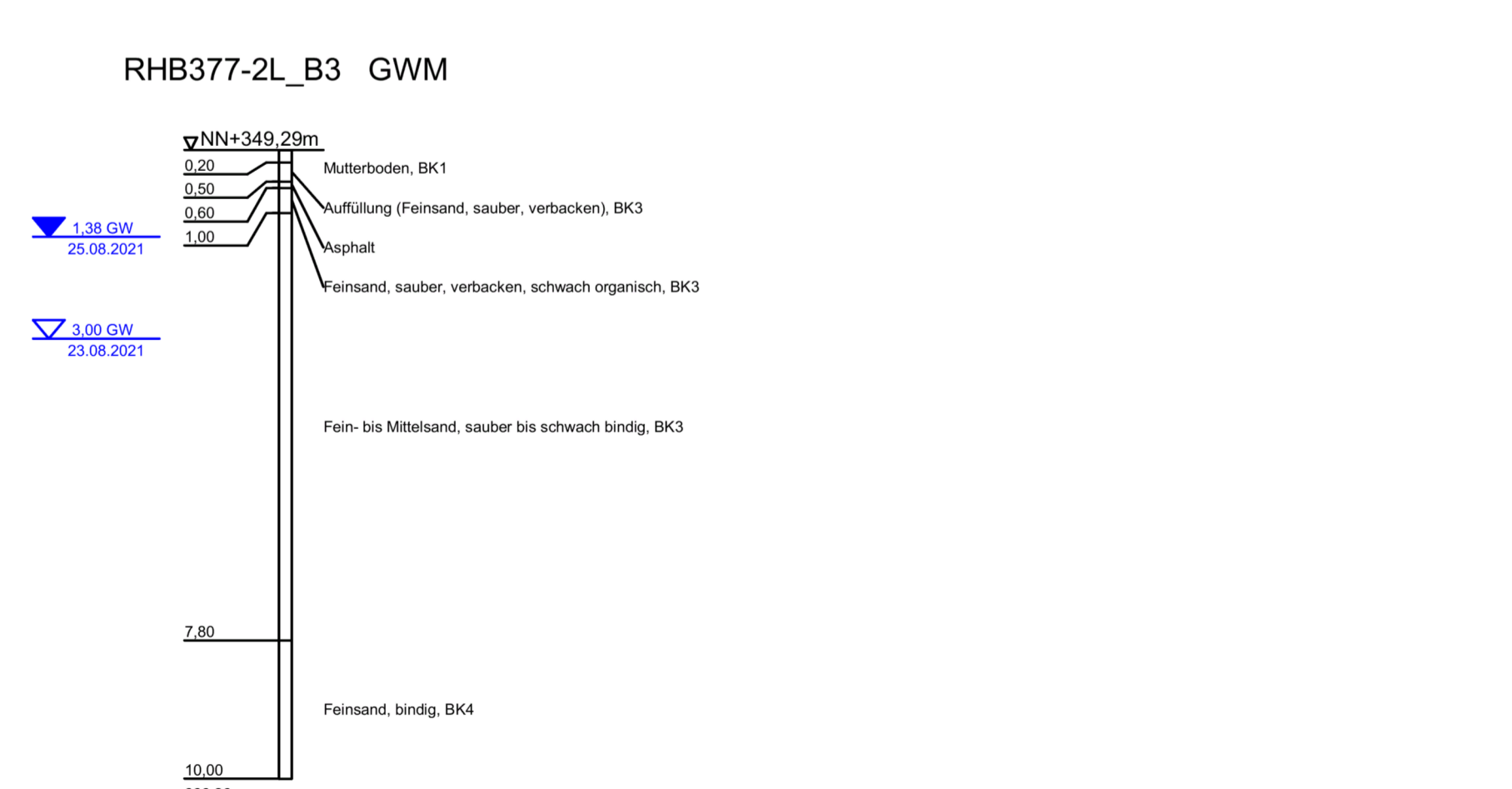
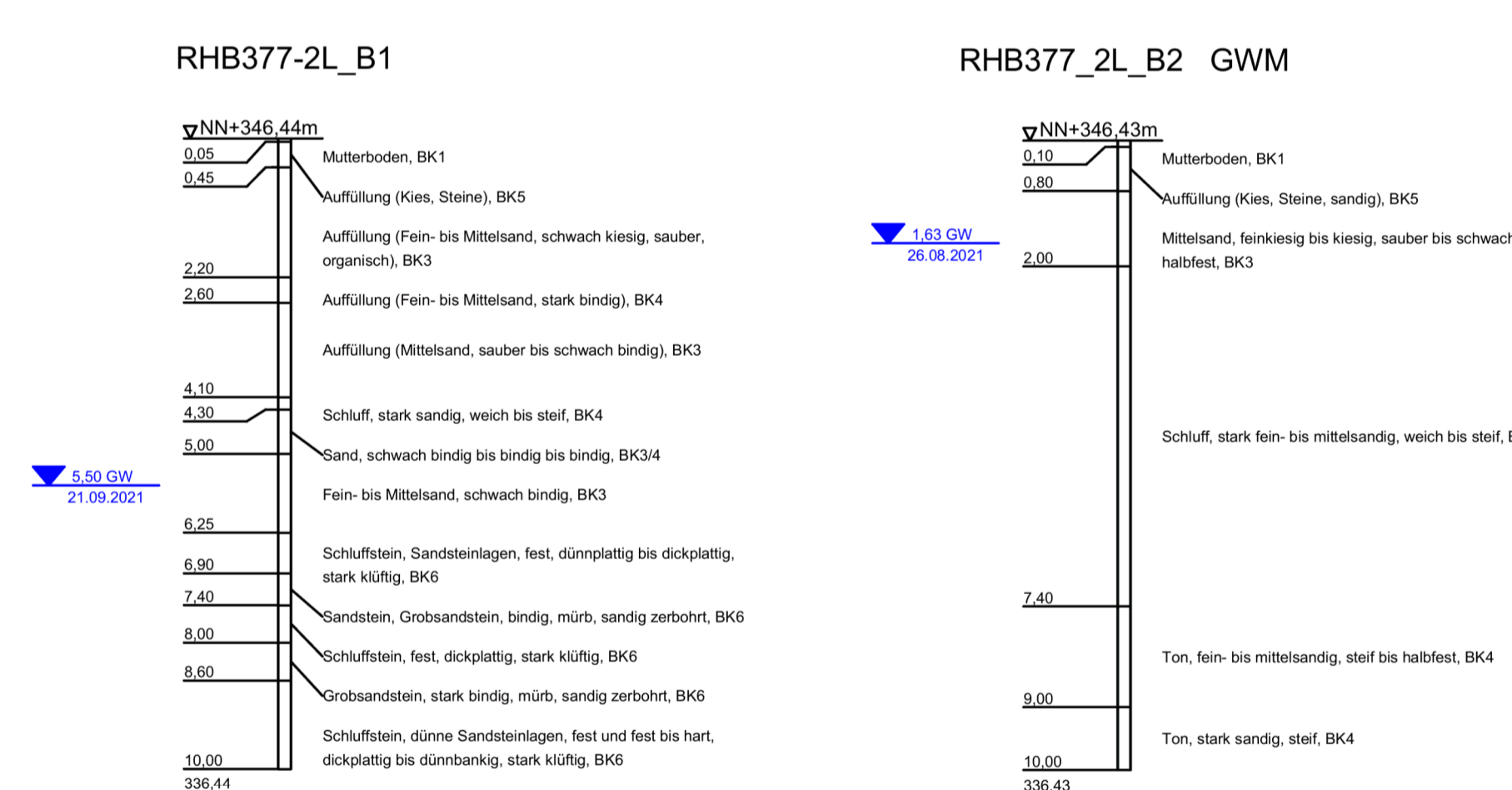

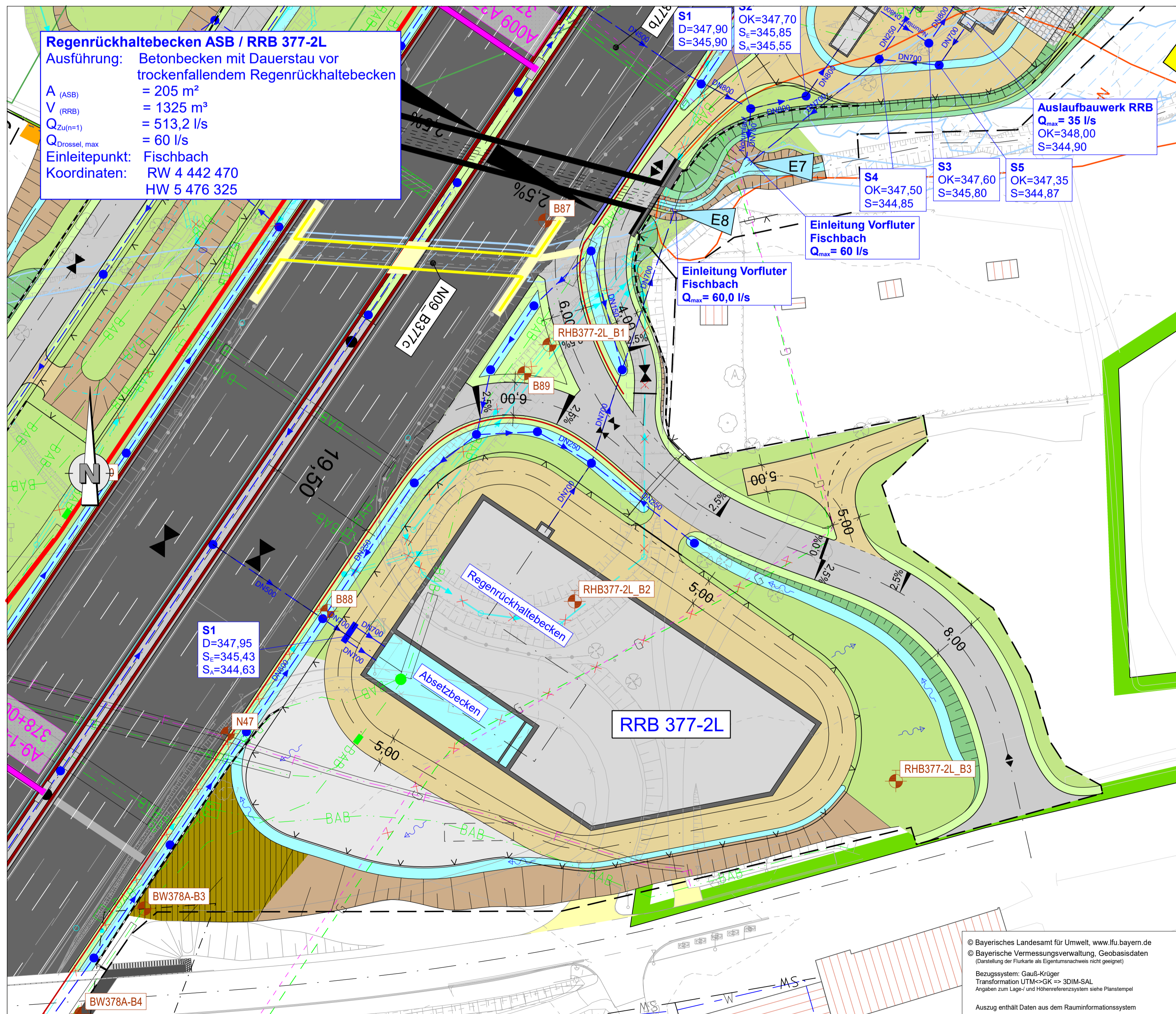


Längsschnitt M = 1:200



Lageplanausschnitt M 1 : 500



Entwurfsbearbeitung:

Höhner & Partner
INGENIEURKUNDTENGESELLSCHAFT
BERATENDE INGENIEURE
Hansstraße 18a 90047 Bamberg, Tel. (0911) 98081-0 Fax (0911) 98081-33

gearbeitet: 2022/2023 RothVFreundel
geprüft: 2023 Köhnel
Datei: RHB-Systemskizzen-PLT
Objekt: US-3-6-ASB-RRB 377-2L
Projekt-Nr.: ADN1901
Bamberg, 06.12.2023

Die Autobahn
Niederlassung Nordbayern
Flaschenhofstraße 55, 90402 Nürnberg

gearbeitet: [Signature]
gezeichnet: A121 Malter-Manzke
FSB-Nr.: A-02365-00
Bezeichnung: [Signature]
Datei: RHB-Systemskizzen-PLT

Nr.	Art der Änderung	Datum	Zeichen

Lagesystem	DHDN90 GK - (EPSG31468)	Stand Kataster	07.09.2022
Höhensystem	DHHN2016 (NHN) - (EPSG7837)	Bestandsvermessung	10.10.2019

FESTSTELLUNGSENTWURF

Die Autobahn GmbH des Bundes

Unterlage / Blatt-Nr.: 8.3 / 6
Entwasserungsmaßnahmen
Systemplan Absetz- und Rückhaltebecken
ASB / RRB 377-2L

PROJIS-Nr.: 09 920 099 00

8-streifiger Ausbau der BAB A9
AK Nürnberg bis AK Nürnberg - Ost
Bau-km 401+150 (A3) - 380+320 (A9)

Aufgestellt: 14.12.2023
Niederlassung Nordbayern
Abteilung A1, Planung
I.A. [Signature]
Rudhardt, Teamleiter

Geprüft: 14.12.2023
Niederlassung Nordbayern
Abteilung A1, Planung
I.A. [Signature]
Malter, Abteilungsleiter

Maßstab: 1:500/1:200

© Bayerisches Landesamt für Umwelt, www.lfu.bayern.de
© Bayerische Vermessungsverwaltung, Geobasisdaten
(Genehmigung der Nutzung als Eigentumsvermerk nicht gegeben)
Bezugssystem: Gauß-Krüger
Transformation UTM->GK => 3DIM-SAL
Angaben zum Lage- und Höhenreferenzsystem siehe Planentwurf
Auszug enthält Daten aus dem Rauminformationssystem