

von Berlin

nach AM Fischbach

Bauwerk N09_D377,582

Durchlass Ausgraben
Ersatzbau im Zuge der A9

Bau-km 377+582,084
KW = 104,372 gon
DIN EN 1991-2 + MLC 50/50-100

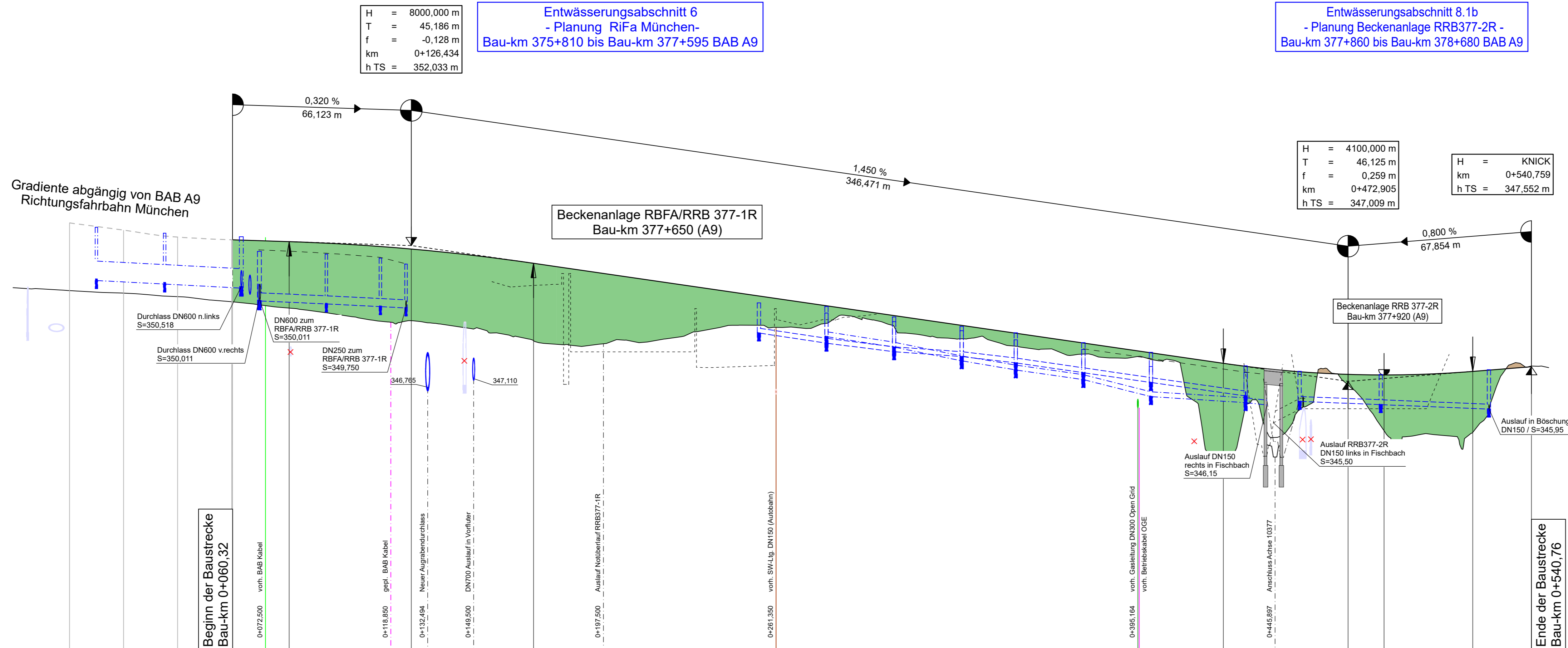
Bauwerk N09_B377,876

Brückenneubau im Zuge der Zufahrt zur
Ausbahnmeisterei - über den Fischbach

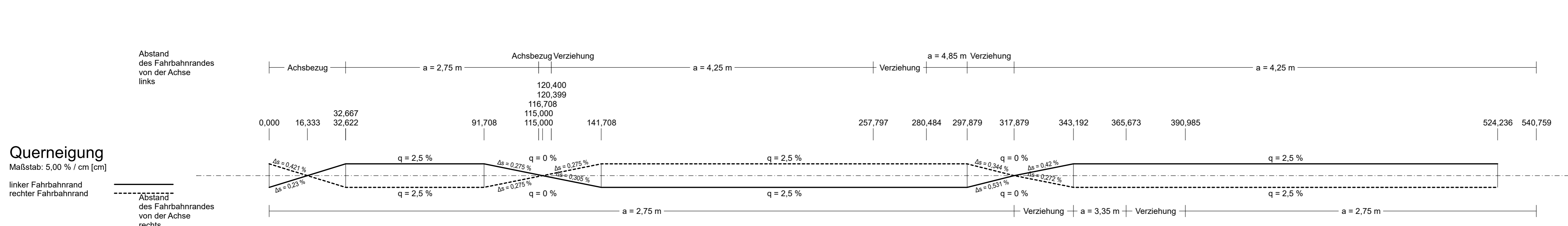
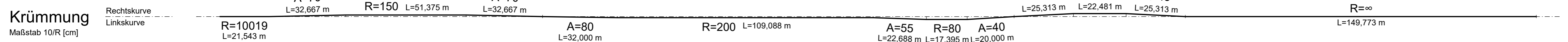
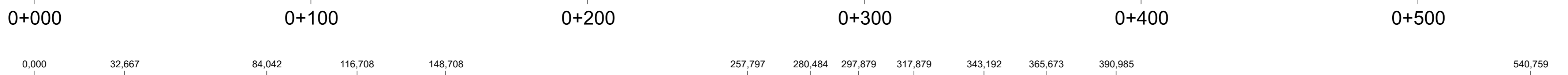
Bau-km 377+876,110 (A9)
Bau-km 0+445,896 (A100)
KW = 76,480 gon
BxG = 8,00 m
DIN EN 1991-2 + MLC 50/50-100

Entwässerungsabschnitt 6
- Planung RiFa München-
Bau-km 375+810 bis Bau-km 377+595 BAB A9

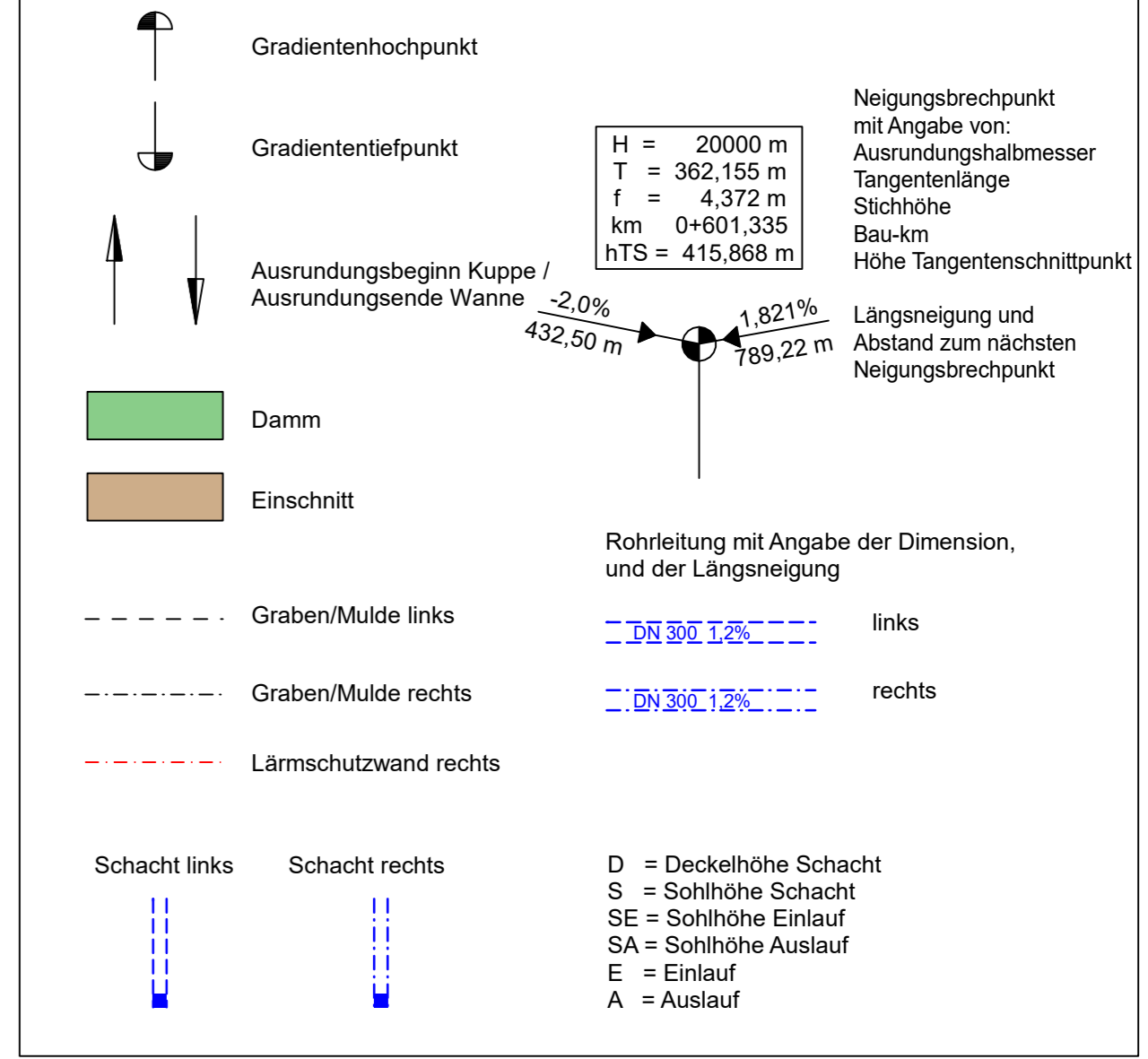
Entwässerungsabschnitt 8.1b
- Planung Beckenanlage RRB377-2R -
Bau-km 377+860 bis Bau-km 378+680 BAB A9



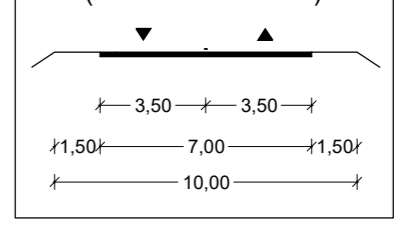
Gradientenhöhe	-20,00	0,00	20,00	40,00	60,00	80,00	100,00	120,00	140,00	160,00	180,00	200,00	220,00	240,00	260,00	280,00	300,00	320,00	340,00	360,00	380,00	400,00	420,00	440,00	460,00	480,00	500,00	520,00	540,00	
Station Gradiente																														
Entwässerung links																														
Entwässerung rechts																														
Geländehöhe	350,47	350,37	350,28	350,14	349,96	349,73	349,47	349,16	349,09	348,77	348,38	348,46	348,58	349,00	349,16	349,22	348,65	348,55	348,20	347,93	347,82	348,56	346,15	346,23	346,09	345,05	345,25	347,56		
Station Gelände	-20,00	0,00	20,00	40,00	60,00	80,00	100,00	120,00	140,00	160,00	180,00	200,00	220,00	240,00	260,00	280,00	300,00	320,00	340,00	360,00	380,00	400,00	420,00	440,00	460,00	480,00	500,00	520,00	540,00	



Zeichenerklärung



Regelquerschnitt Betriebszufahrt AM (Autobahnmeisterei)



Entwurfsbearbeitung:

Höhner & Partner
INGENIEURKUNDEGESELLSCHAFT
BERATENDE INGENIEURE
Hansstraße 11a, 90402 Bamberg, Tel. (0951)98081-0, Fax. (0951)98081-33

bearbeitet: 2022/2023 Roth/Freundel
geprüft: 2023 Kühnlein
Date: 6-3-5-HP-A100-PLT
Objekt: 6-3-5-HP-A100
Projekt-Nr.: ADN1901
Bamberg, 06.12.2023

Die Autobahn
Niederlassung Nordbayern
Flaschenhofstraße 55, 90402 Nürnberg

bearbeitet: Maller-Marzke
gezeichnet: Maller-Marzke
PSB-Nr.: A-02365-00
Bezeichnung: 6-3-5-HP-A100-PLT
Date: 06.12.2023

Nr.	Art der Änderung	Datum	Zeichen
Lagesystem	DHDN90 GK - (EPSG31468)	Stand Kataster	07.09.2022
Höhensystem	DHDN2016 (NHN) - (EPSG7837)	Bestandsvermessung	10.10.2019

FESTSTELLUNGSENTWURF

Die Autobahn GmbH des Bundes

Unterlage / Blatt-Nr.: 6.3 / 5
Höhenplan
westl. Betriebszufahrt AM Fischbach
A9(RiFa München)-AM Fischbach (A100)

Strasse / Abschnitt -Nr. / Station: A9_640_0,474 bis A9_660_0,586
PROJIS-Nr.: 09 920 099 00 Maßstab: 1:1000/100

**8-streifiger Ausbau der BAB A9
AK Nürnberg bis AK Nürnberg - Ost**
Bau-km 401+150 (A3) - 380+320 (A9)

Aufgestellt: 14.12.2023
Niederlassung Nordbayern
Abteilung A1, Planung
IA: Rudhardt, Teamleiter

Geprüft: 14.12.2023
Niederlassung Nordbayern
Abteilung A1, Planung
IA: Maller-Marzke, Abteilungsleiter