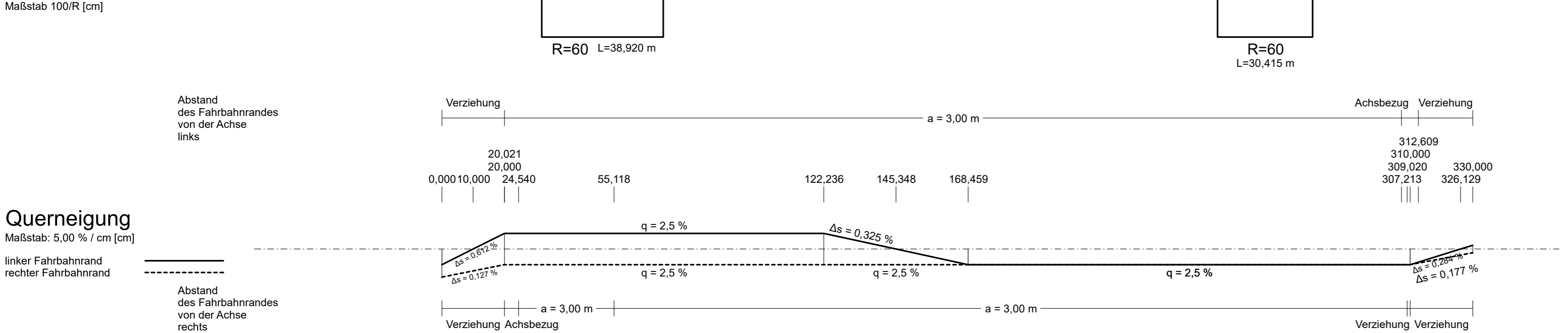
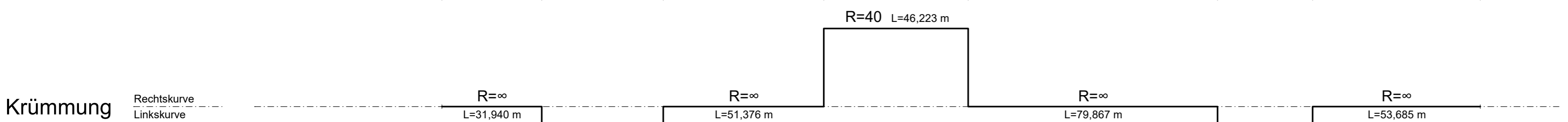
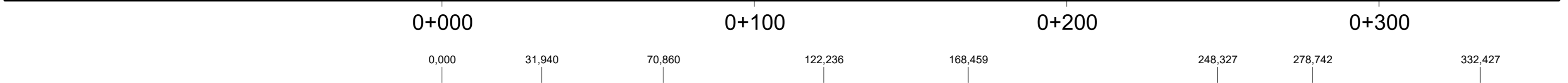


Gradientenhöhe	385,49	385,50	385,69	385,95	386,10	386,28	386,68	387,09	387,14	387,63	387,69	388,08	388,23	388,45	388,64	388,73	388,99	389,25	389,51	389,77	390,03	390,21	390,31	390,60	390,97	391,35	391,48
Station	0,00	1,03	20,00	40,00	49,50	60,00	80,00	97,97	100,00	120,00	122,36	140,00	147,66	160,00	172,96	180,00	200,00	220,00	240,00	260,00	280,00	294,05	300,00	310,83	320,00	327,60	330,00
Station Gelände	0,00	20,00	40,00	60,00	80,00	100,00	120,00	140,00	160,00	180,00	200,00	220,00	240,00	260,00	280,00	300,00	320,00	330,00	332,427								



Zeichenerklärung

- Gradientenhochpunkt
- Gradiententiefpunkt
- Ausrundungsbeg. Kuppe / Ausrundungsende Wanne
- Damm
- Einschnitt
- Graben/Mulde links
- Graben/Mulde rechts
- Lärmschutzwand rechts
- Schacht links
- Schacht rechts

Neigungsbruchpunkt mit Angabe von:
Ausrundungshalbmesser
Tangentenlänge
Stichhöhe
Bau-km
Höhe Tangentenschnittpunkt

Rohrleitung mit Angabe der Dimension, und der Längsneigung

- DN 300 1,2% links
- DN 300 1,2% rechts

D = Deckelhöhe Schacht
S = Sohlhöhe Schacht
SE = Sohlhöhe Einlauf
SA = Sohlhöhe Auslauf
E = Einlauf
A = Auslauf

Entwurfsbearbeitung:

Höhnen & Partner
INGENIEURAKTIENGESELLSCHAFT
BERATENDE INGENIEURE
Hainstraße 18a 90047 Bamberg Tel. (0951)98081-0 Fax. (0951)98081-33

bearbeitet:	2022/2023	Roth/Freundel
geprüft:	2023	Kühnlein
Datei:	6-3-1-HP-B375.PLT	
Objekt:	6-3-1-HP-B375	
Projekt-Nr.:	ADN1901	
Bamberg, 06.12.2023		

Die Autobahn
Niederlassung Nordbayern
Flaschenhofstraße 55, 90402 Nürnberg

bearbeitet:		
gezeichnet:		
geprüft:	A121	Malter-Manzke
PSB-Nr.:	A-02365-00	
Bezeichnung:		
Datei:	6-3-1-HP-B375.PLT	

Nr.	Art der Änderung	Datum	Zeichen

Lagesystem	DHDN90 GK - (EPSG31468)	Stand Kataster	07.09.2022
Höhensystem	DHHN2016 (NHN) - (EPSG7837)	Bestandsvermessung	10.10.2019

FESTSTELLUNGSENTWURF

Die Autobahn GmbH des Bundes

Unterlage / Blatt-Nr.: 6.3 / 1
Höhenplan
BW N09_B375,753
Überführung eines priv. Forstweges mit Betriebsumfahrt (Achse 110)
Maßstab: 1:1000/100

Straße / Abschnitt.-Nr. / Station: A9_760_2,242 bis A3_780_0,938
A9_640_0,474 bis A9_660_0,586

PROJIS-Nr.: 09 920 099 00

8-streifiger Ausbau der BAB A9
AK Nürnberg bis AK Nürnberg - Ost
Bau-km 401+150 (A3) - 380+320 (A9)

Aufgestellt: 14.12.2023 Niederlassung Nordbayern Abteilung A1, Planung I.A. Rudhardt, Teamleiter	Geprüft: 14.12.2023 Niederlassung Nordbayern Abteilung A1, Planung I.A. Malwald, Abteilungsleiter
---	--