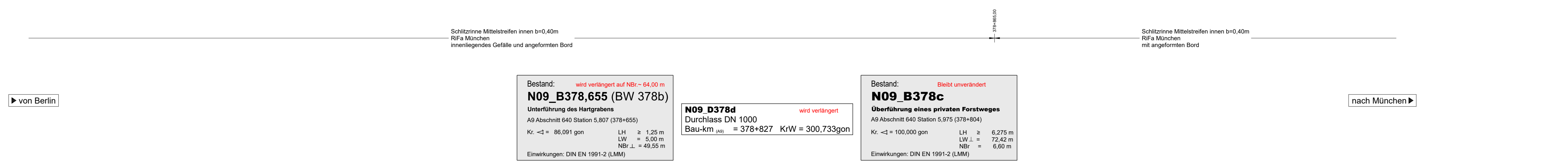
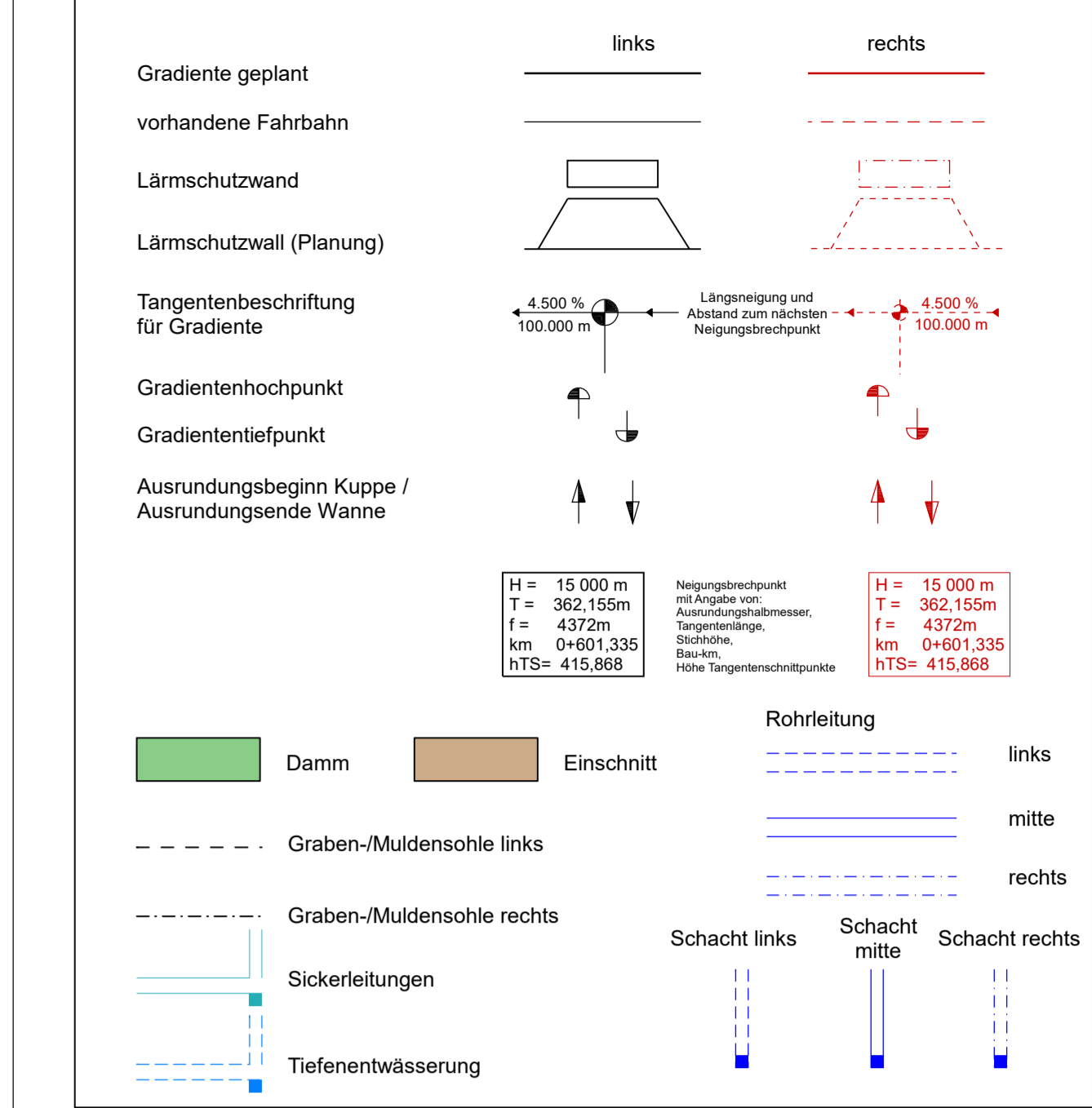
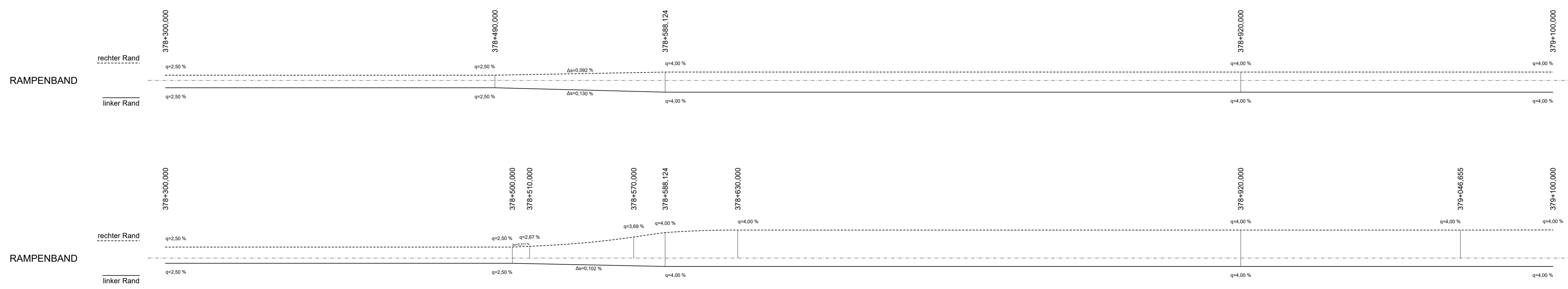
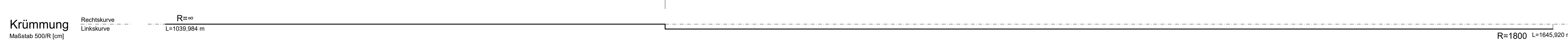


# Zeichenerklärung



Gradiente links FR Frankfurt	378+000	378+010	378+020	378+030	378+040	378+050	378+060	378+070	378+080	378+090	378+100
Geländehöhe links FR Frankfurt	349,51	349,49	349,47	349,45	349,43	349,41	349,39	349,37	349,35	349,33	349,31
Gradiente rechts FR München	349,51	349,52	349,53	349,54	349,55	349,56	349,57	349,58	349,59	349,60	349,61
Geländehöhe rechts FR München	349,51	349,52	349,53	349,54	349,55	349,56	349,57	349,58	349,59	349,60	349,61
Entwässerung links	DN 500	DN 500	DN 500	DN 500	DN 500	DN 400	DN 350	DN 350	DN 250	DN 250	DN 250
Entwässerung mitte	0,50 %	0,33 %	0,30 %	0,30 %	0,29 %	0,29 %	0,43 %	0,76 %	1,00 %	1,16 %	0,73 %
Entwässerung rechts	DN 350	DN 250	DN 250	DN 250	DN 250	DN 250	DN 250	DN 250	DN 250	DN 250	DN 350
Entwässerung Tiefenentwässerung links	0,30 %	0,30 %	0,34 %	0,43 %	0,76 %	1,00 %	1,16 %	0,73 %	0,40 %	0,30 %	0,36 %
Entwässerung Tiefenentwässerung rechts											
Station	378+000	378+010	378+020	378+030	378+040	378+050	378+060	378+070	378+080	378+090	378+100



6 7 8 9 10 11 12

Entwurf/Verarbeitung: **Höhnen & Partner**  
INGENIEURKARTENGESellschaft  
BERATENDE INGENIEURE  
Höhenstraße 55, 90402 Nürnberg  
Tel: 091099511 Fax: 091099512

**Die Autobahn**  
Niederlassung Nordbayern  
Fraschenhofstraße 55, 90402 Nürnberg

**FESTSTELLUNGSENTWURF**

Die Autobahn GmbH des Bundes  
A3\_780\_2,242 bis A3\_790\_0,938  
BAB A9  
Bau-km 378+300 bis 379+100 (A9) / Station: A9\_640\_0,474 bis A9\_660\_0,586

Unterlage / Blatt-Nr.: 6.1 / 10  
Höhenplan  
BAB A9  
Bau-km 378+300 bis 379+100 (A9) / Station: A9\_640\_0,474 bis A9\_660\_0,586

8-streifiger Ausbau der BAB A 9  
AK Nürnberg bis AK Nürnberg - Ost  
Bau-km 49+150 (A3)-380+500 (A9)

Aufgestellt: 14.12.2023  
Niederlassung Nordbayern  
Abteilung A1, Planung  
I.A. *[Signature]*  
Ruhard, Teamleiter

Geprüft: 14.12.2023  
Niederlassung Nordbayern  
Abteilung A1, Planung  
I.A. *[Signature]*  
Mawell, Abteilungsleiter