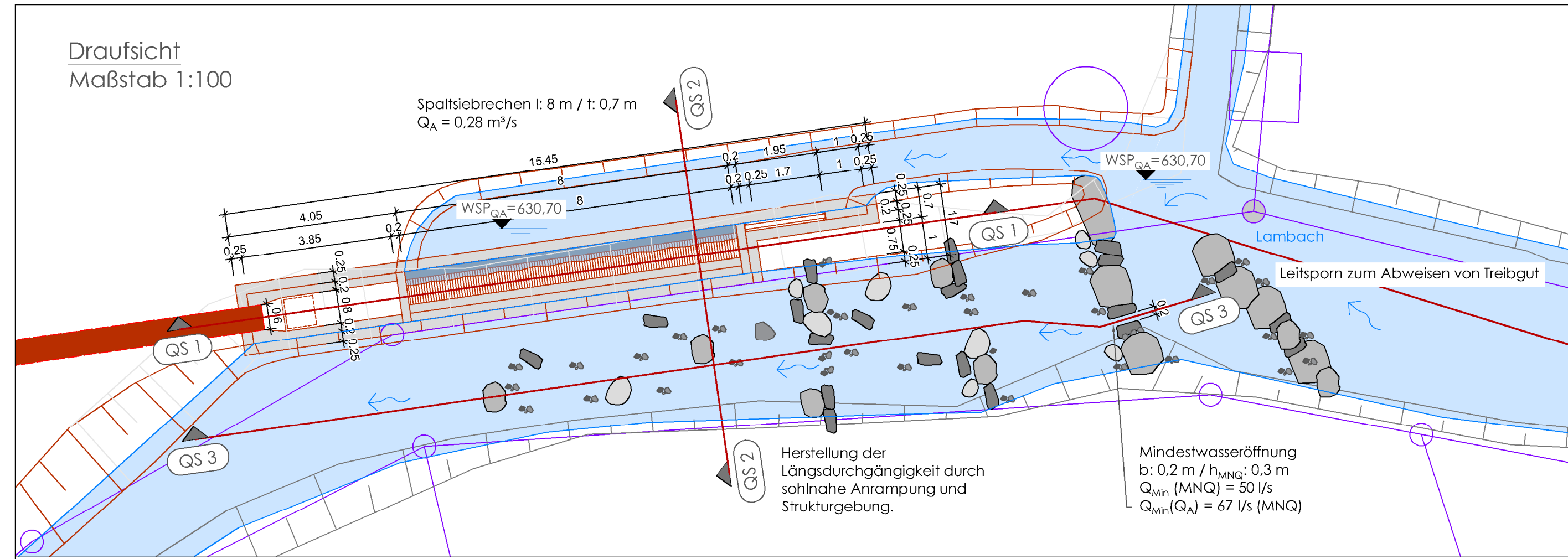
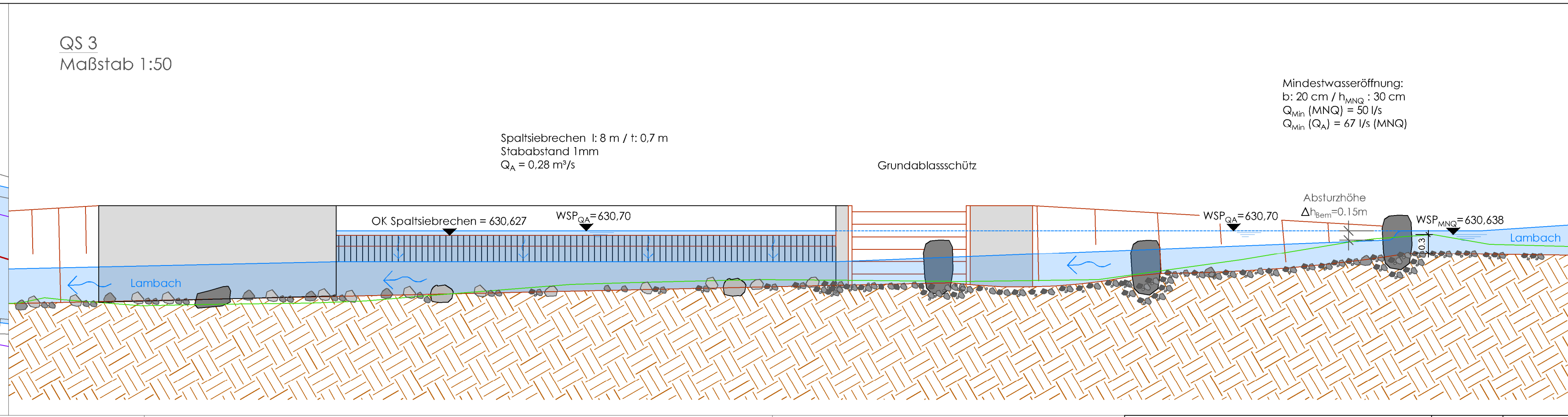


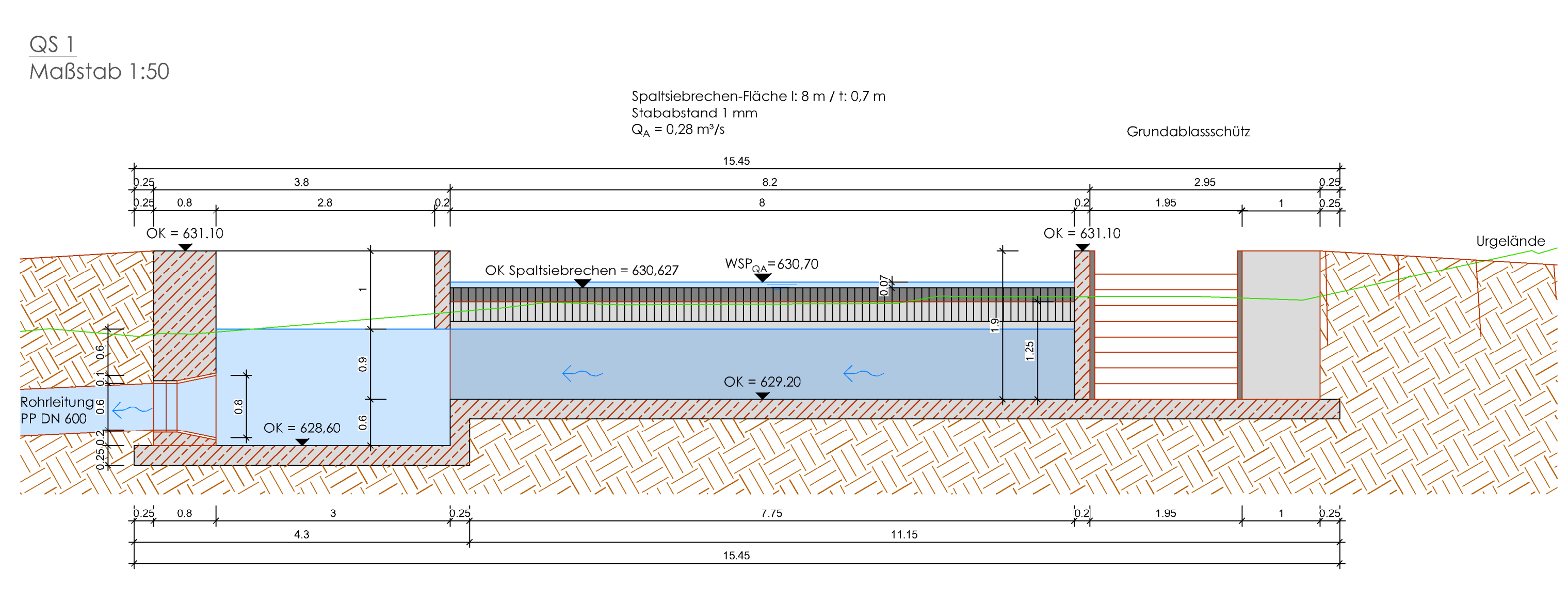
Draufsicht
Maßstab 1:100



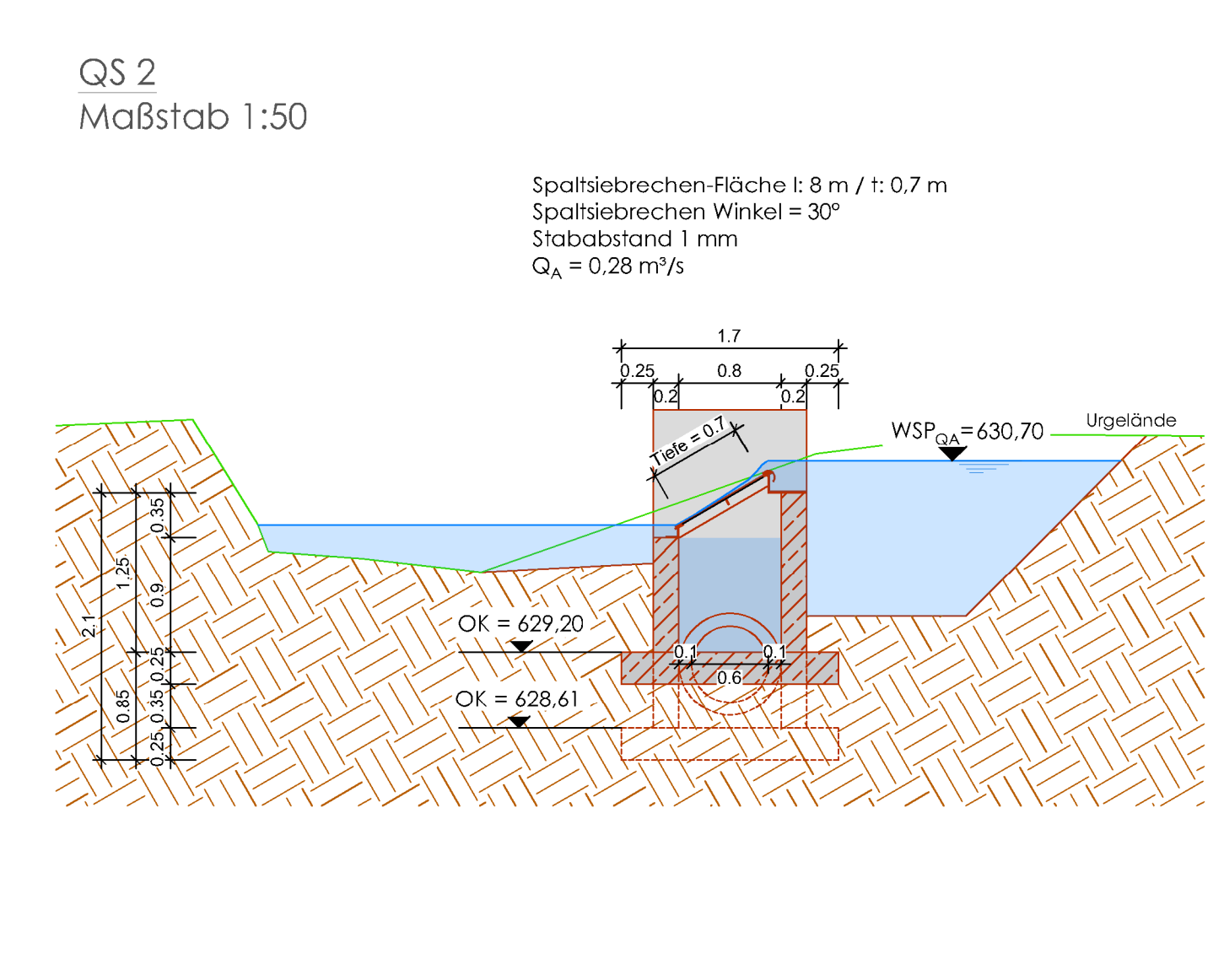
QS 3
Maßstab 1:50



QS 1
Maßstab 1:50



QS 2
Maßstab 1:50



Legende:

- Bestand
- Böschung Bestand
- geplant
- Böschung geplant
- dauerhaft überströmt
- Böschung Bestand abgerissen
- Erdrich
- Urgelände

Nr. Art der Änderung		Datum	Zeichen
Alle Höhen in DE_DHHN2016_NH / m ü. NN			
Entwurfsbearbeitung: INGENIEURBÜRO PFEFFER Stadtplatz 9, 94209 Regen		Wasser - Umwelt - Energie	
Tel.: 09921/97171012 Fax.: 09921/97171010 E-Mail: info@ingenieurbuero-pfeffer.de		Datum	Zeichen
bearbeitet 13.10.2022		Kauschinger	
gezeichnet 06.04.2022		Kauschinger	
Genehmigungsplanung			
Antragsteller: Franz Dengscherz Riederbergstraße 2 93462 Lam			
WKA Hinterschmelz Fließgewässer: Lambach Projektgebiet: Gemeinde Lam		Unterlage 6 Einlaufbauwerk Lageplan M 1:100 Schnitte M 1:50	
aufgestellt und geprüft Dipl. Ing. Christoph Pfeffer			
Regen den, 13.10.2022			