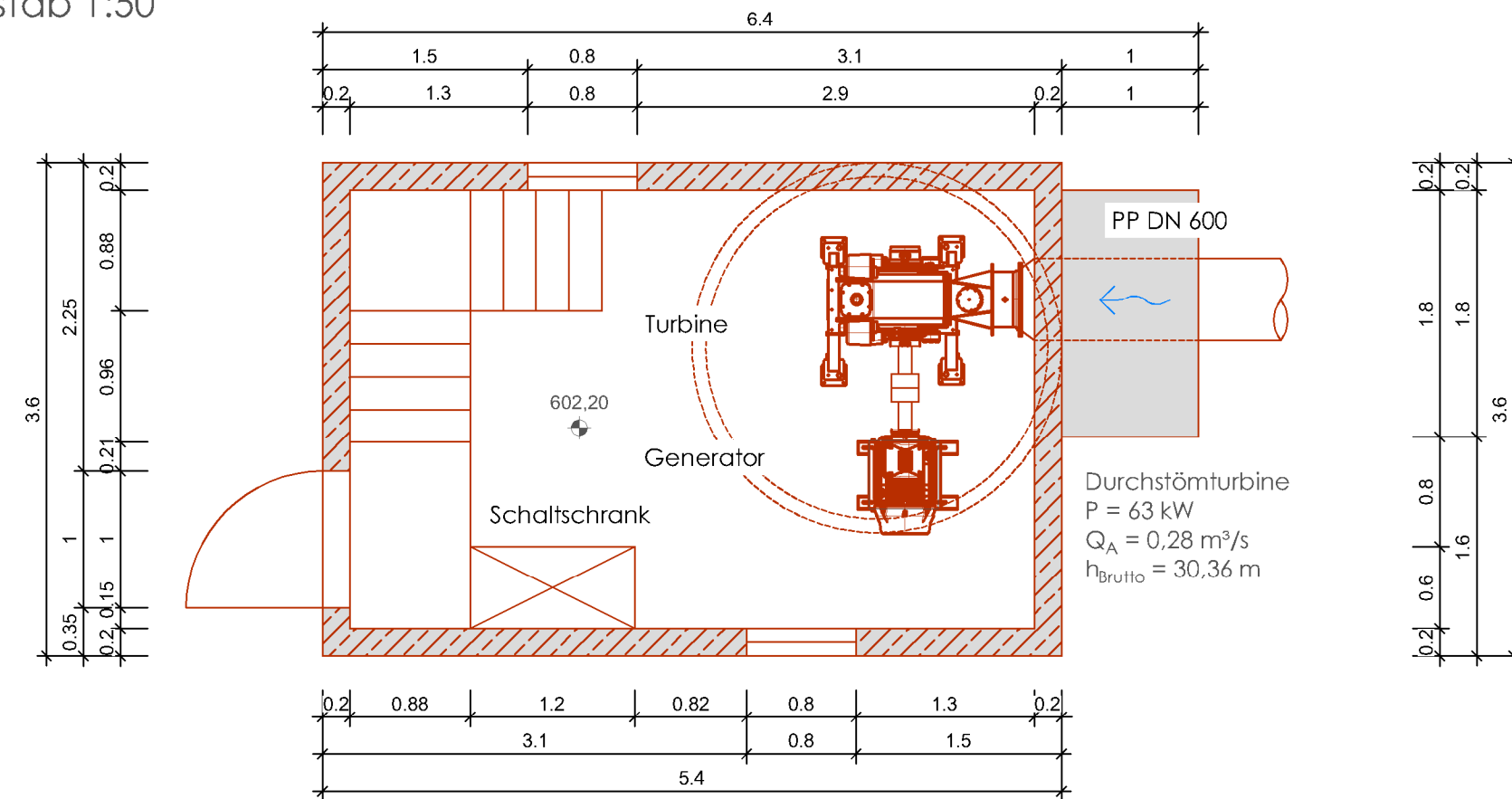
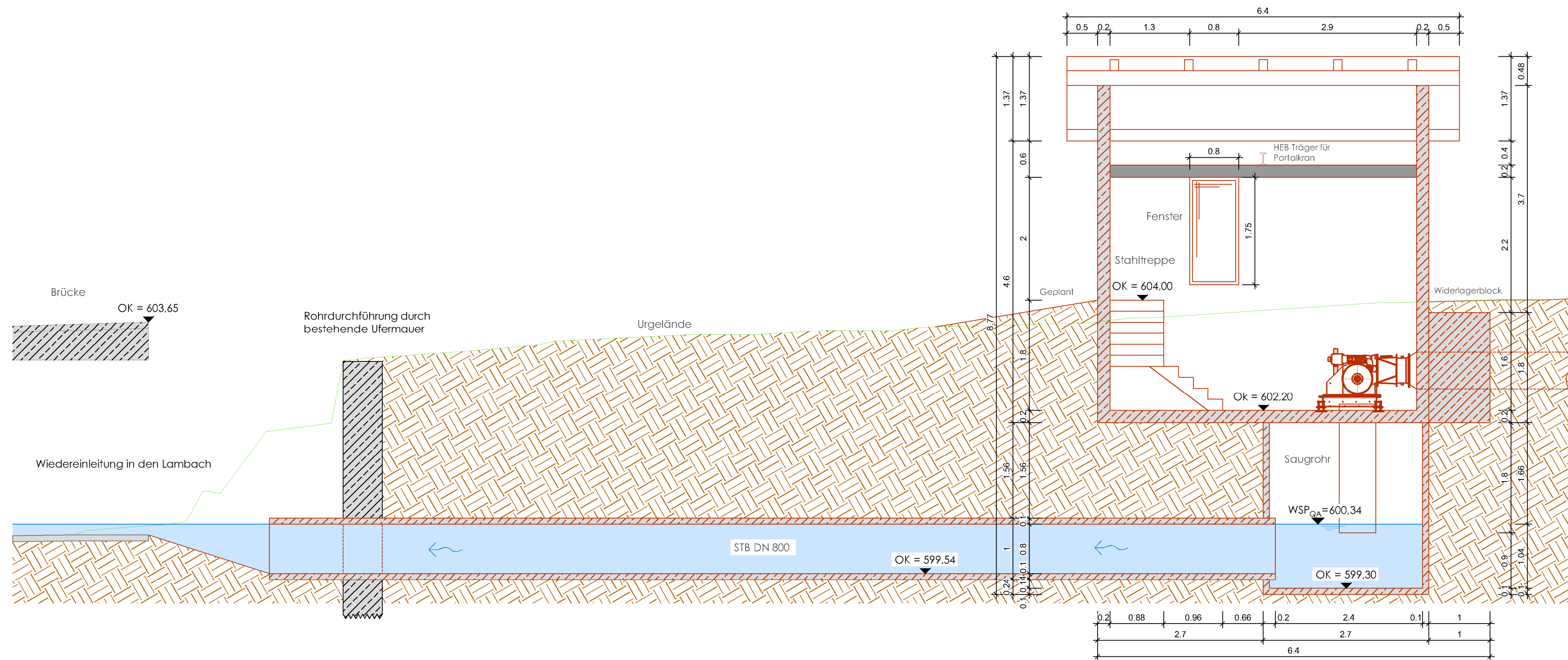


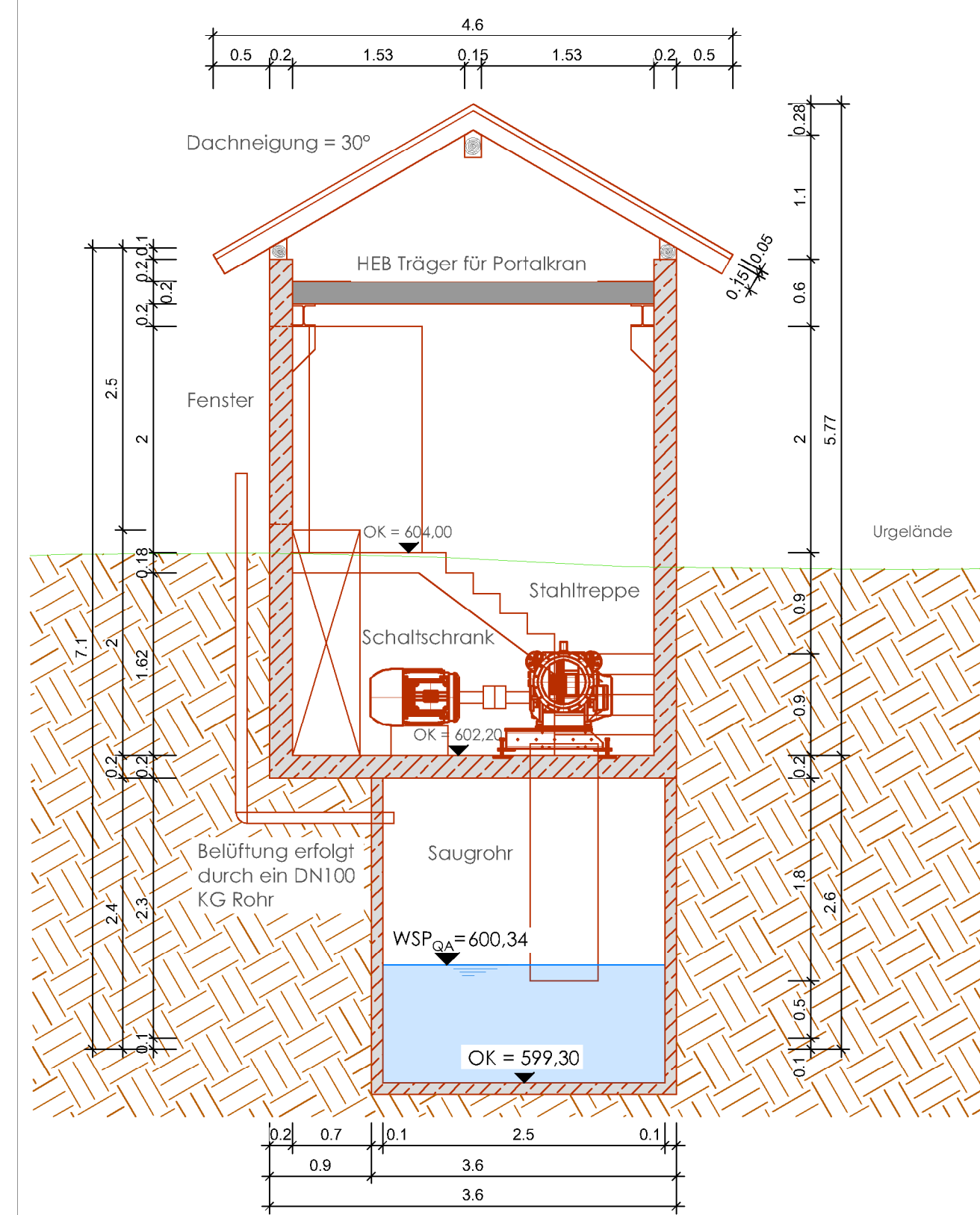
Grundriss
Maßstab 1:50



Schnitt 1
Maßstab 1:50



Schnitt 2
Maßstab 1:50



- Legende:**
- Beton geschnitten
 - Beton
 - Erdrreich
 - Wasserspiegel
 - geplant
 - Urgelände
 - Bestand abgerissen
 - DFK

Nr. Art der Änderung		Datum	Zeichen
Alle Höhen in DE_DHHN2016_NH / m ü. NN			
Entwurfsbearbeitung: INGENIEURBÜRO PFEFFER Stadtplatz 9, 94209 Regen			
Tel.: 09921/97171012 Fax.: 09921/97171010 E-Mail: info@ingenieurbuero-pfeffer.de		Datum	Zeichen
		bearbeitet 13.10.2022	Kauschinger
		gezeichnet 05.04.2022	Kauschinger
Genehmigungsplanung			
Antragsteller: Franz Dengscherz Hinterschmelz 93462 Lam			
WKA Hinterschmelz Fließgewässer: Lambach Projektgebiet: Gemeinde Lam		Unterlage 5 Krafthaus Lageplan Grundriss, Schnitte M 1:200 M 1:50	
aufgestellt und geprüft Dipl. Ing. Christoph Pfeffer 			
Regen den.13.10.2022			