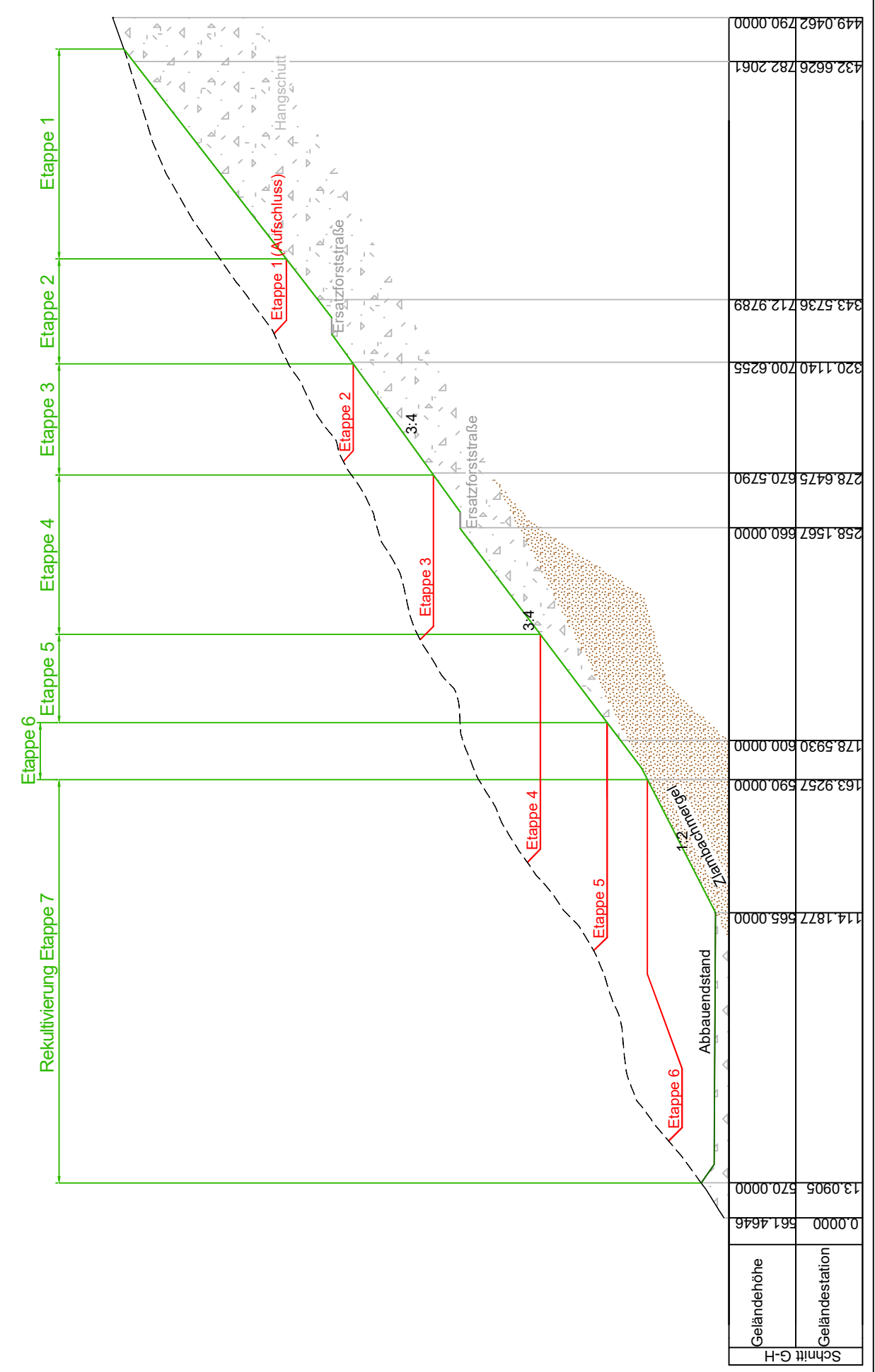
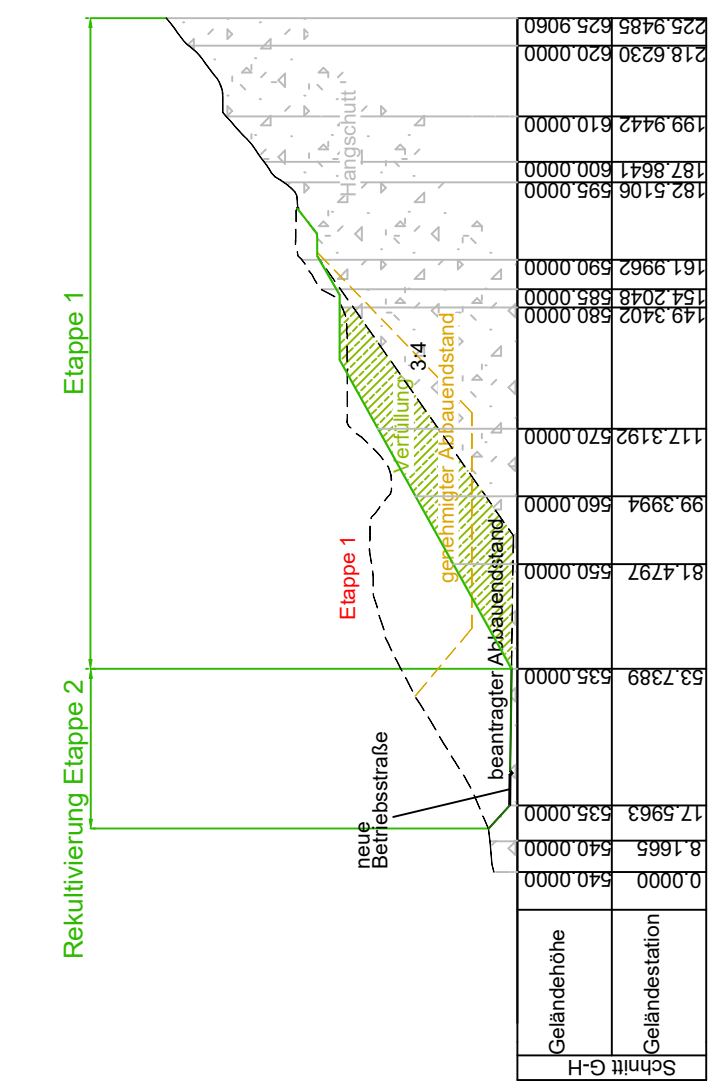


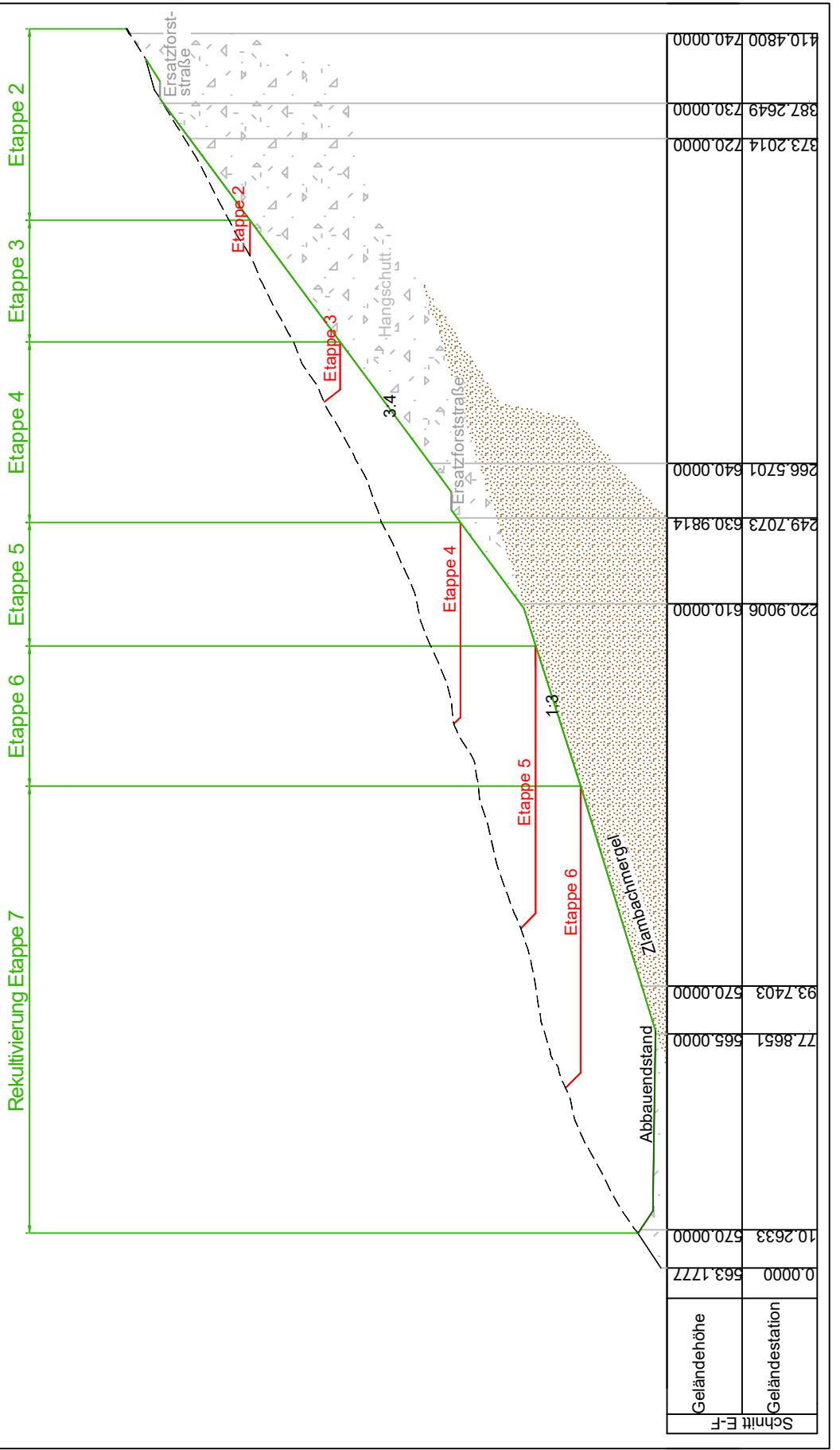
Geländeschnitt G-H



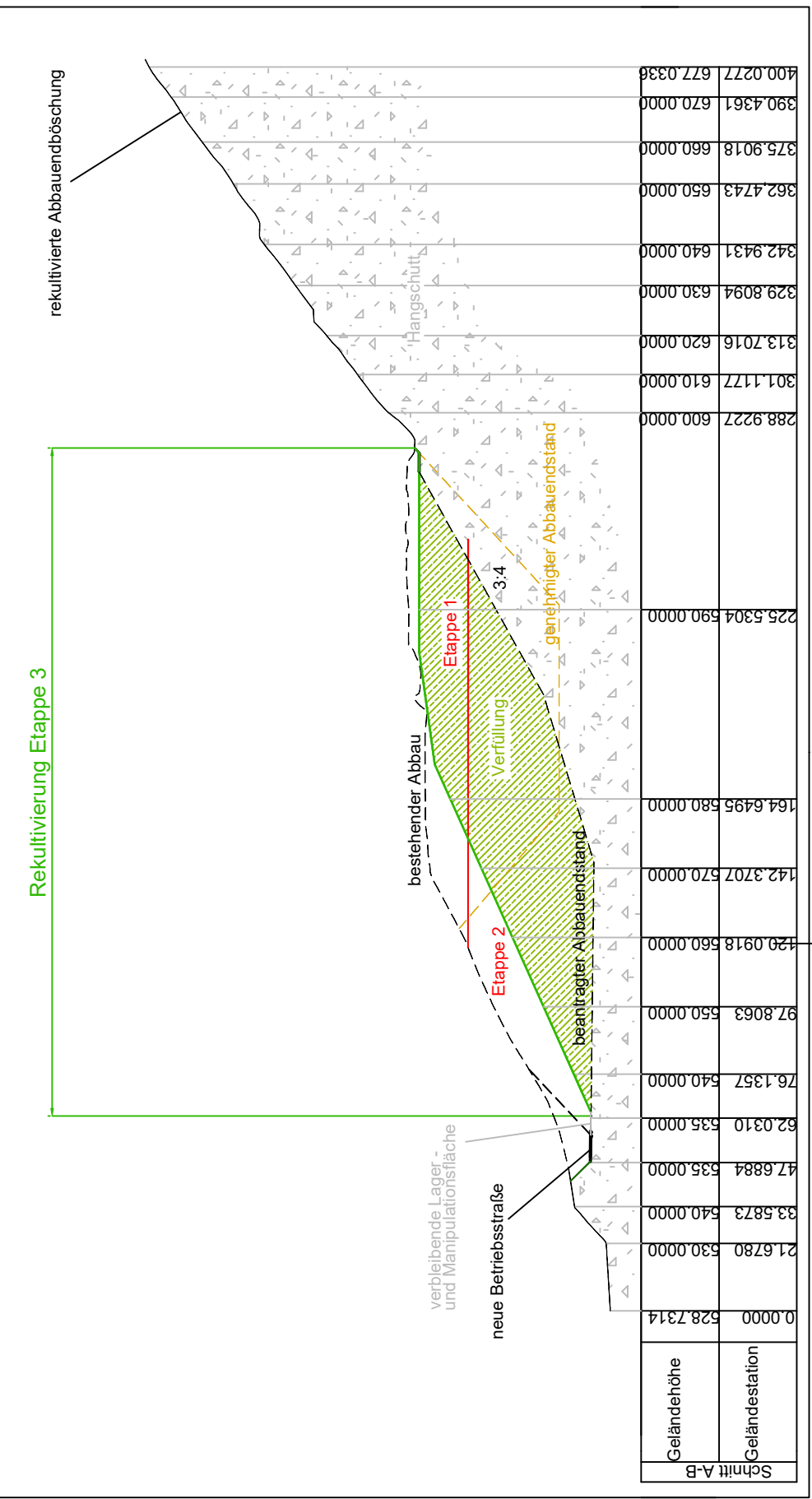
Geländeschnitt C-D



Geländeschnitt E-F



Geländeschnitt A-B



Nr.	Datum	Name	Geprüft	Art der Änderung
01	29.11.2019	AH	KN	Änderung gem. Verbesserungsauftrag

Planungsgrundlagen/Quellen:



Dipl.-Ing. Thomas Hueber - Hueber-Ingenieurbüro Für Bergwesen und Maschinenbau
ROTENTAL 4
 6176 Voils
 Tirol
 ☎ 0512 303825
 ☒ 0676 5818303



LGA "ACHBERG" - LBP

Abb. 8.4: REKULTIVIERUNGSPLAN - PROFILSCHNITTE REV.1

Dateiname	Abb. 8.4 Profilschnitte		
Projektnummer	15 UIG 914/05b	Gez.	SB/AH
Plannummer	Abb. 8.4	Plangröße	300 x 750 mm
Datum	29.11.2019	Maßstab	1 : 2.000
Änderungsnr.	-	Sonstiges	-

REGIOPLAN INGENIEURE Salzburg GmbH
 Siezenheimer Straße 39A
 A-5020 Salzburg
 T +43/662/45 16 22-0
 E office@regioplan.org