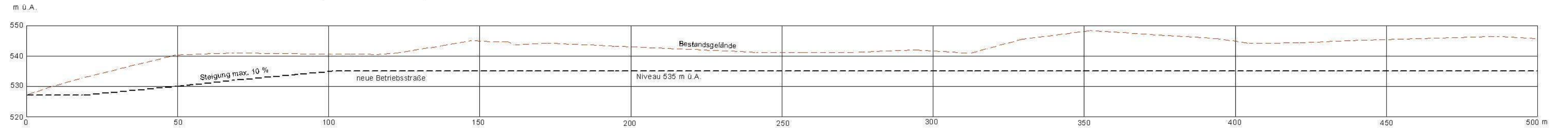
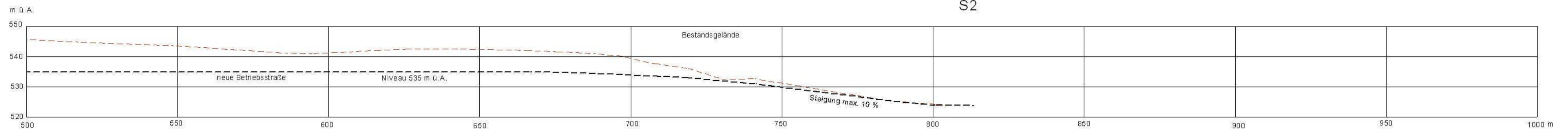


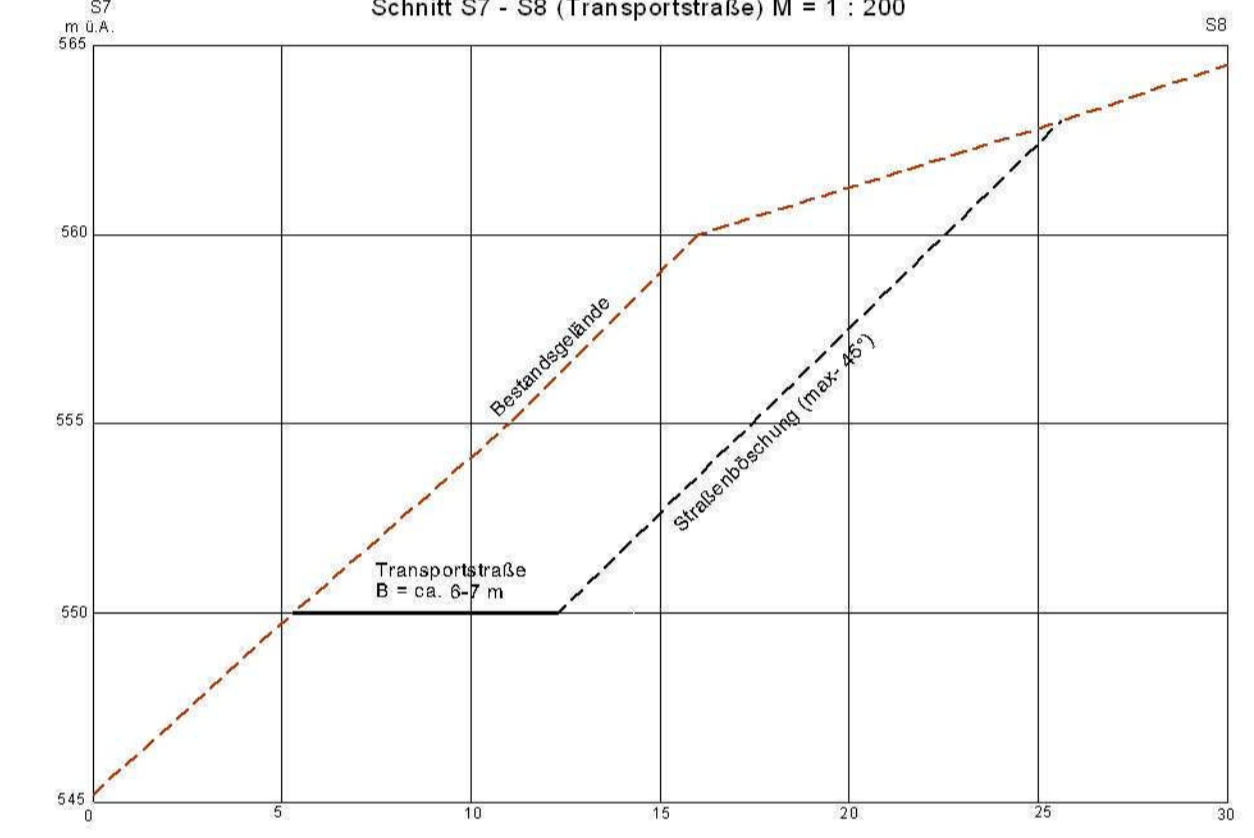
S1 Schnitt S1- S2 (Betriebsstraße) M = 1 : 1000



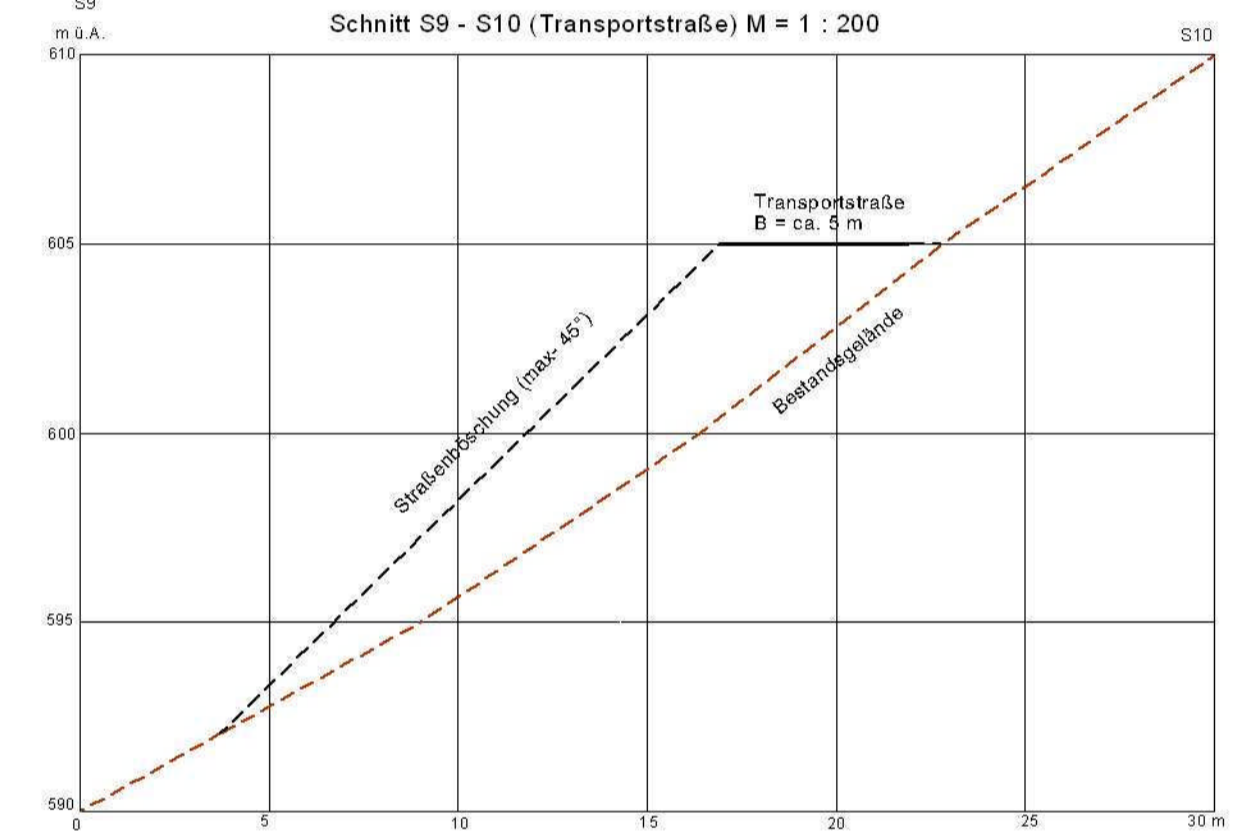
S2



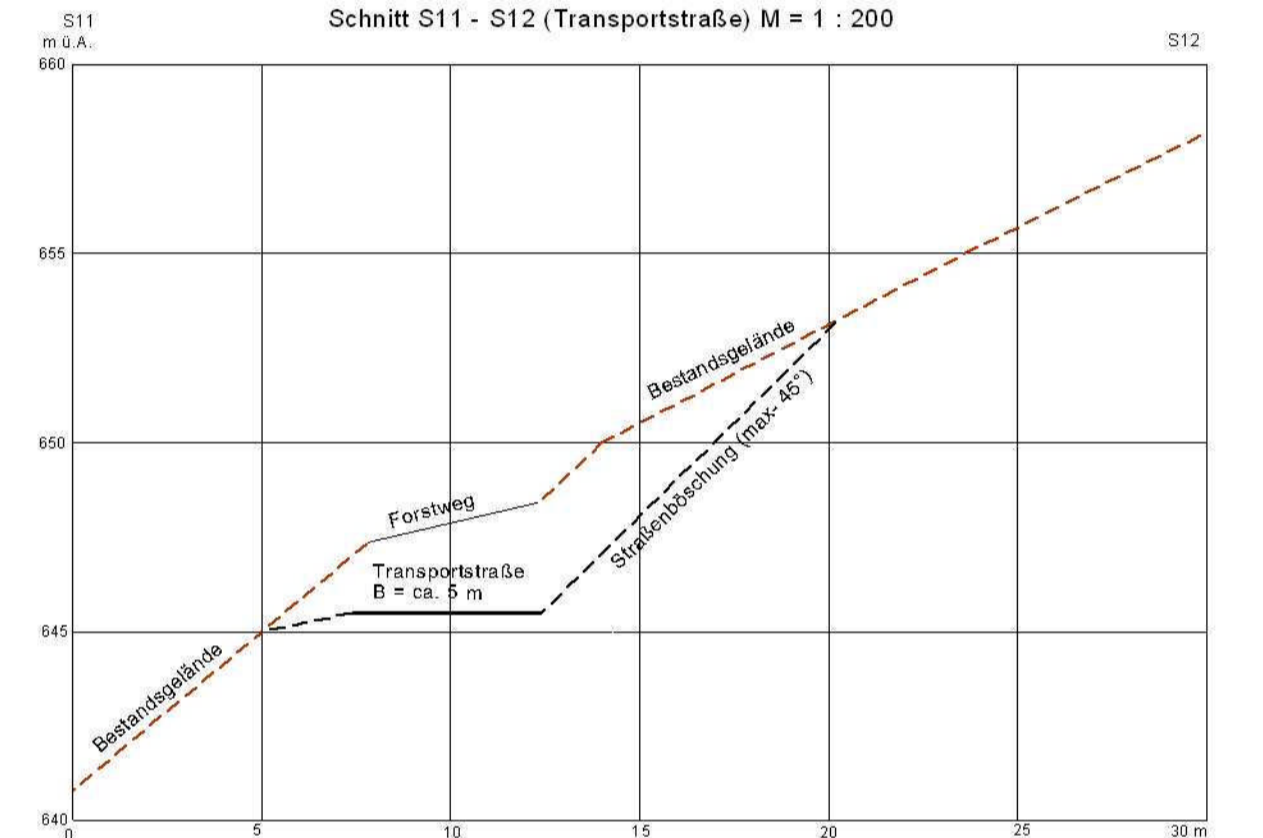
Schnitt S7 - S8 (Transportstraße) M = 1 : 200



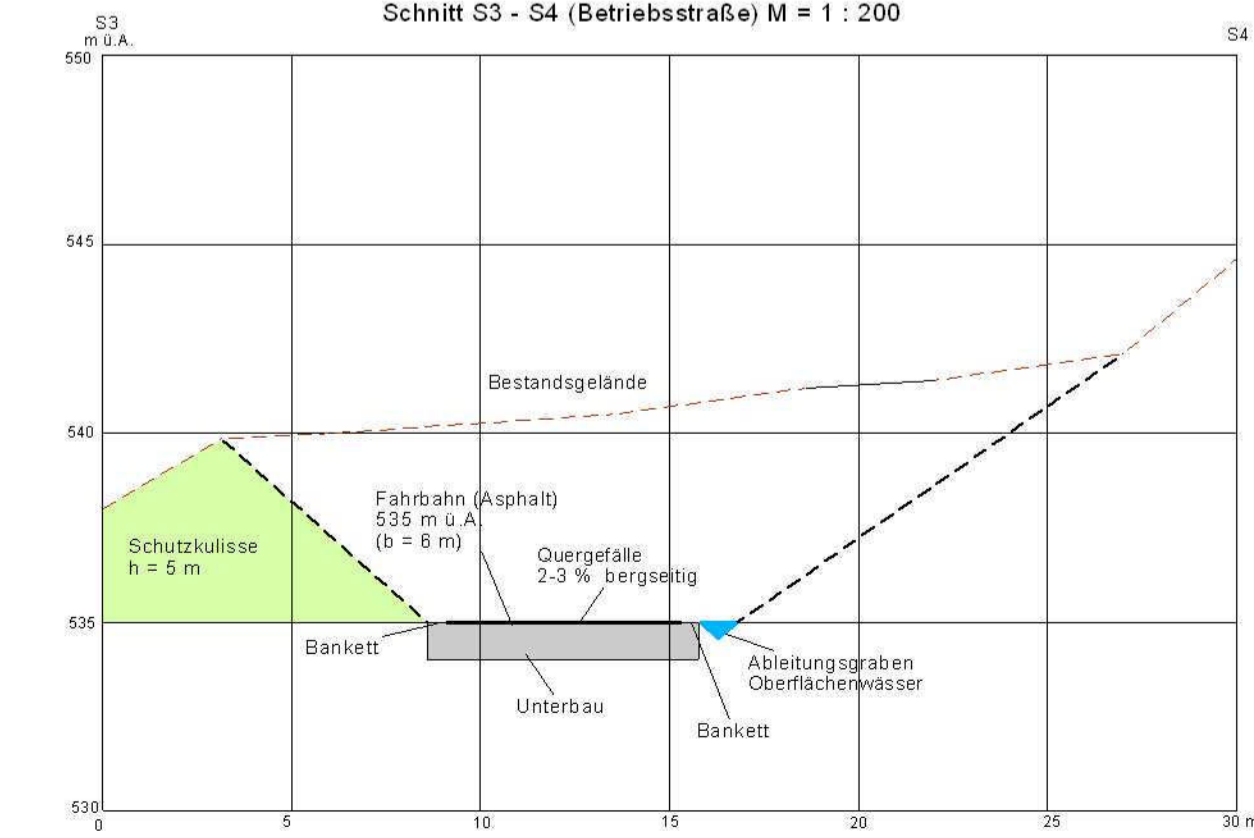
Schnitt S9 - S10 (Transportstraße) M = 1 : 200



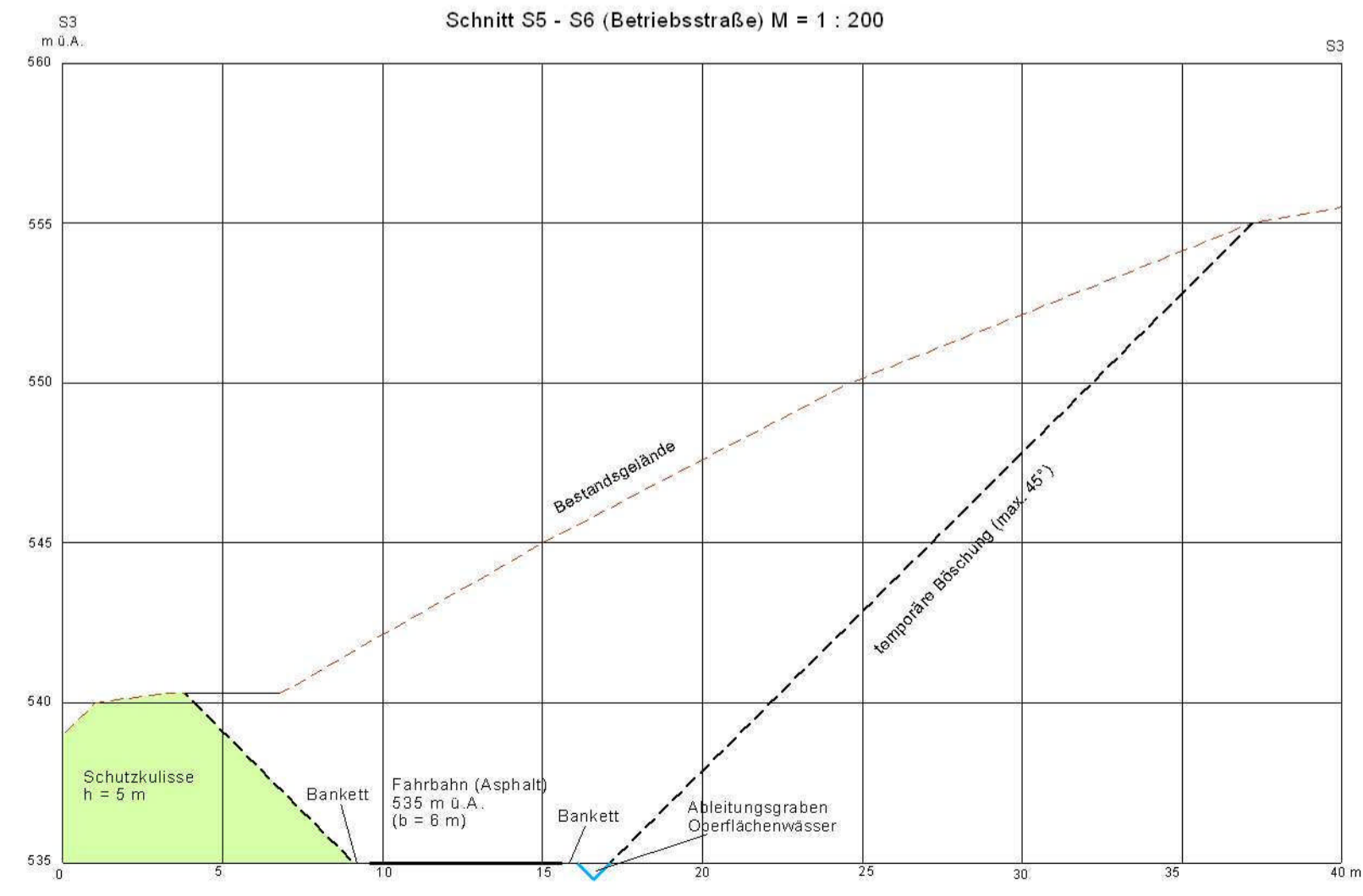
Schnitt S11 - S12 (Transportstraße) M = 1 : 200



Schnitt S3 - S4 (Betriebsstraße) M = 1 : 200



Schnitt S5 - S6 (Betriebsstraße) M = 1 : 200



**HUEBER** Ingenieurbüro HUEBER  
Bergwesen - Maschinenbau  
Technischer Umweltschutz  
DI Thomas Hueber  
Rotental 4 - 6176 Völs

**Flatscher Erdbau- und Schotterwerk GmbH**

**Lockergesteinsabbau  
Köstlerwald und Achberg**

**Schnittdarstellungen  
Betriebs- und Transportstraßen  
S1-S2 bis S11-S12**

Katastralgemeinde: Unken  
Ortsgemeinde: Unken  
Gerichtsbezirk: Saalfelden  
Polit. Bezirk: Zell am See  
Bundesland: Salzburg

<b>Mastab:</b> 1 : 1000 (200)	<b>GZ:</b> 19021
<b>Datum:</b> 29.11.2019	<b>Gez:</b> th
<b>Datei-Bez.:</b> Achbergchnitt0919	<b>Mix-Datei:</b>
<b>Plotbox:</b> SchnittStr.	<b>Blatt:</b> SchnittStr.