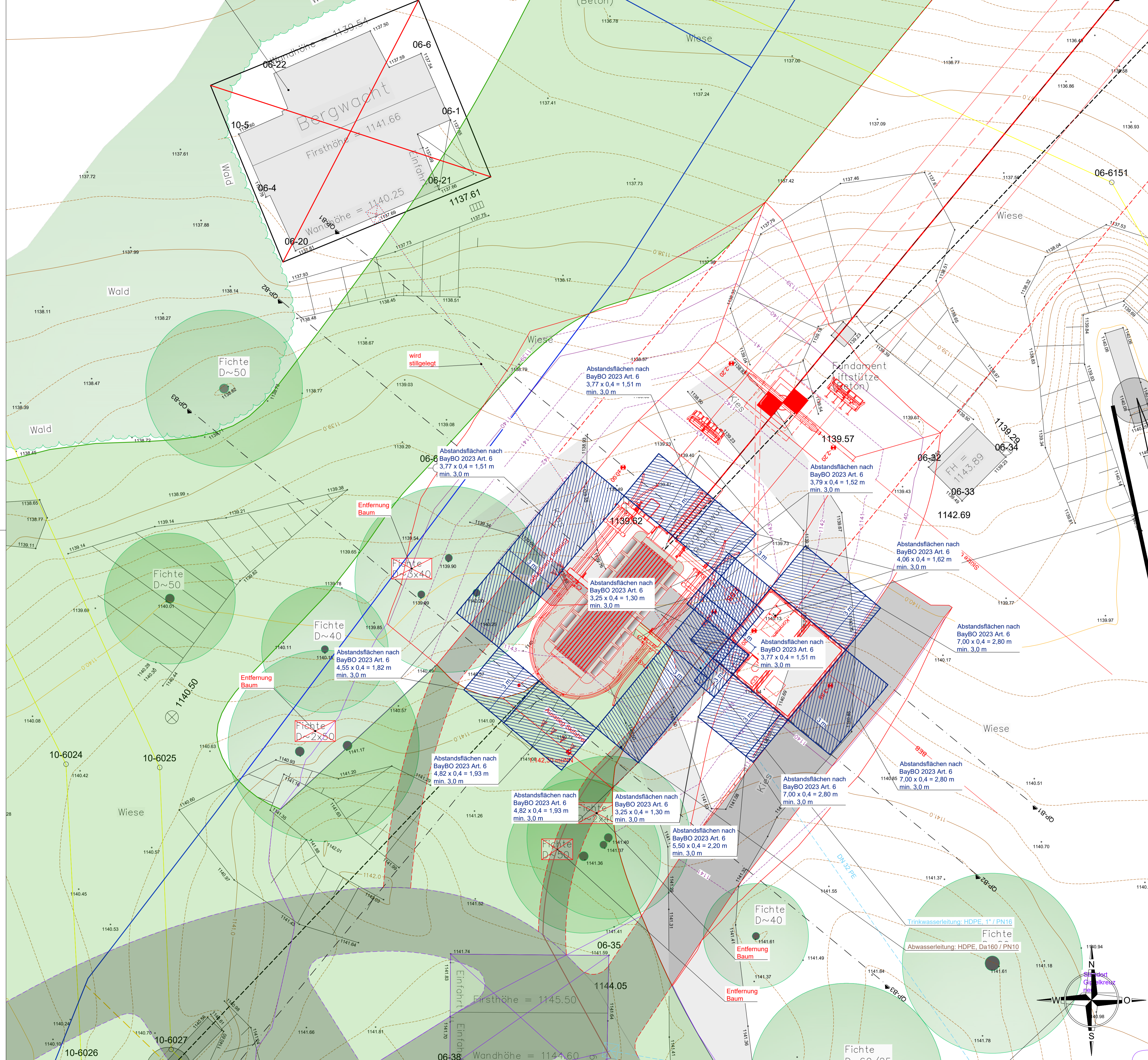


Koordinatensystem: siehe Projektbeschreibung Harald Miklautz
 Höhenbezug: DE_DHHN2016_NH (m ü. NHN)
 (Höhen über Normalhöhen-Null)

Datenstand:
 * Laserscan: 2022
 * Kataster: 2022
 * Luftbilder: 2018
 * Vermessung Harald Miklautz: 2022



LEGENDE:



- FI-Nr. betroffene Flurstücke
- Profile
- Aufstiegshilfe geplant
- - - Kabelgraben geplant
- Trinkwasserleitung geplant
- Abwasserleitung geplant
- Sonstige Maßnahmen (nicht Teil dieser Einreichung)
- Aufstiegshilfen Bestand, bleiben bestehen
- - - Aufstiegshilfen Bestand durch Neuanlage ersetzt
- Name Schneischaft Bestand
- Schneileitungen Bestand
- - - Abwasserleitung Bestand
- - - Trinkwasserleitung Bestand
- Skiabfahrten
- Flurstücksgrenzen
- 10 m Schichten
- 1 m Schichten
- - - 0,2 m Schichten

 **Zweckverband Wintersportzentrum Mitterfirmiansreut-Philippsreut**
 Wolfkerstraße 3, D - 94078 Freyung

4er-Sesselbahn kleiner Almberglift (Ersatzanlage für bestehenden SL kleiner Almberglift)

Antrag auf Bau- und Betriebsbewilligung

Gemeinde: Philippsreut
 Landkreis: Freyung-Grafenau

PLANTITEL		Projektsbeilage:	
Bergstationsbereich: Katasterlageplan mit Abstandsflächen		7g	
Planherstellung:		Plananfertigung:	
 KLENKHART & PARTNER CONSULTING ZT Gesellschaft m.b.H. 6067 Absam, Salzbergstraße 15 Tel: +43 502 26-0, Fax: +43 502 26-20 office@klenkhart.at, www.klenkhart.at			
Für die KLENKHART & PARTNER CONSULTING im Rahmen ihrer Befugnis:		Maßstab:	Änderungen
		1:100	
Datei Name:	LAGEPLAN-4er	Bearbeiter:	Ing. Samwald
Plan Nr.:	2157A.1GPA-07g.24	gezeichnet:	Setka
		Datum:	23.02.2024