

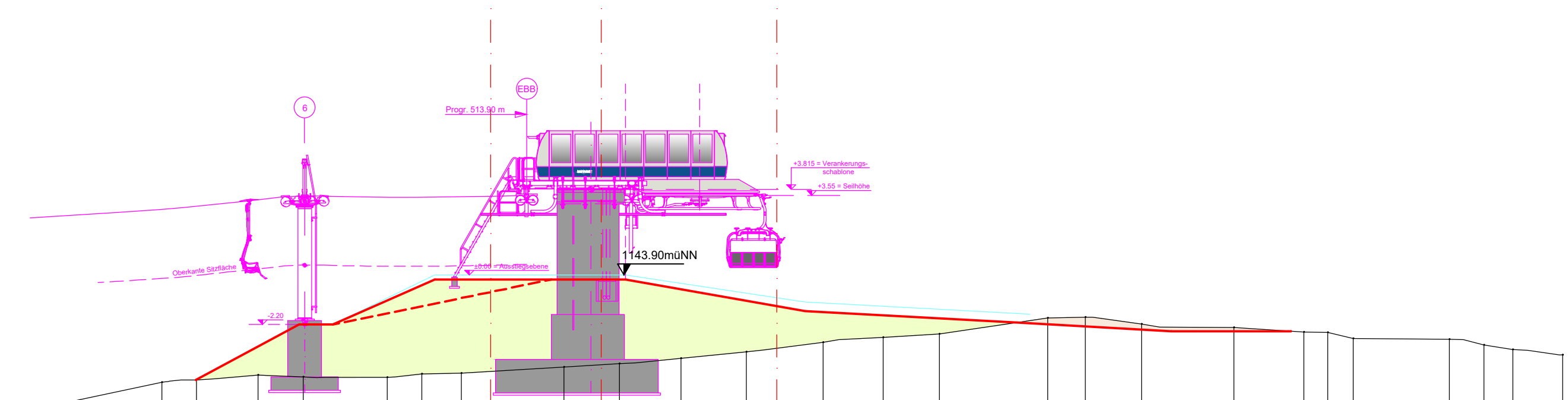
Achse:
LP-B

Höhenplan:
LP-B

Station:
4.75 hm - 5.60 hm

VE 1130.00




Geländehöhe Bestand [m]	475.05	477.48	479.99	485.89	487.64	490.14	493.25	497.65	499.19	501.93	503.96	507.69	509.23	510.99	515.57	518.03	520.78	523.69	527.11	529.79	532.30	537.12	538.79	541.30	545.41	548.53	549.60	550.74	555.01	556.56	557.85	560.05	1140.35	
Stationierung [m]	475.05	477.48	479.99	485.89	487.64	490.14	493.25	497.65	499.19	501.93	503.96	507.69	509.23	510.99	515.57	518.03	520.78	523.69	527.11	529.79	532.30	537.12	538.79	541.30	545.41	548.53	549.60	550.74	555.01	556.56	557.85	560.05	1140.35	
hm	4	75								5	00																	5	50			5	60	
Geländehöhe Planung [m]								1139.23		1141.70	1141.70		1143.70			1143.70		1142.30			1141.78			1141.40		1141.40								
Geländeneigung alt Bestand [%]		13.3%		11.7%		9.7%		21.2%		7.5%		-1.5%	8.9%		5.3%		10.5%		7.0%	14.7%	2.1%	-12.1%		-3.6%		-9.3%		-0.8%	-16.3%		-12.5%			
Geländeneigung Planung [%]										53.5%		0.0%	44.0%		0.0%		-17.5%		-5.5%			-5.6%		0.0%										
Querprofilnummer												1			2																			
Querprofilhöhe Bestand [m]												1139.61			1139.91																			
Querprofilhöhe Planung [m]												1143.70			1143.70																			



4er-Sesselbahn kleiner Alberglift (Ersatzanlage für bestehenden SL kleiner Alberglift)

Antrag auf Bau- und Betriebsbewilligung

Gemeinde: Philippsreut
Landkreis: Freyung-Grafenau

PLANTITEL		Projektsbeilage:
Bergstationsbereich: Längsprofil LP-B		7b
 KLENKHART & PARTNER CONSULTING ZT Gesellschaft m.b.H. 6067 Absam, Salzbergstraße 15 Tel. +43 502 26-0, Fax. +43 502 26-20 office@klenkhart.at, www.klenkhart.at		
Für die KLENKHART & PARTNER CONSULTING im Rahmen ihrer Befugnis:	Maßstab: 1:200/200	Änderungen
	Datei Name: PROFILE-Berg	Bearbeiter: Ing. Samwald
	Plan Nr.: 2157A.1GPA-07b.24	gezeichnet: Setka
		Datum: 23.02.2024