Draufsicht

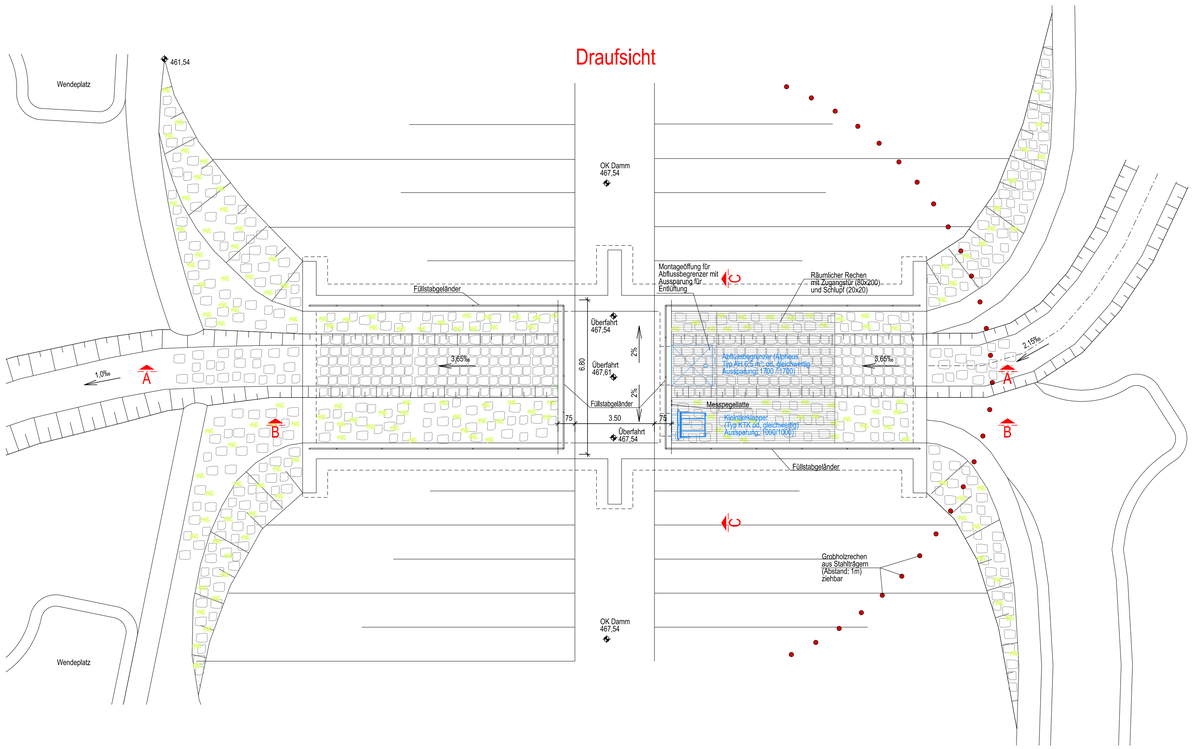

Schnitt B-B

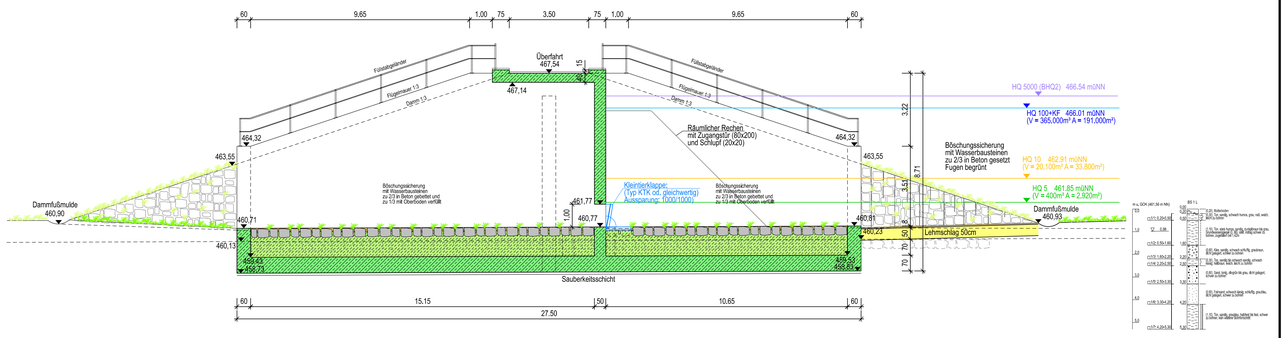

Schnitt A-A

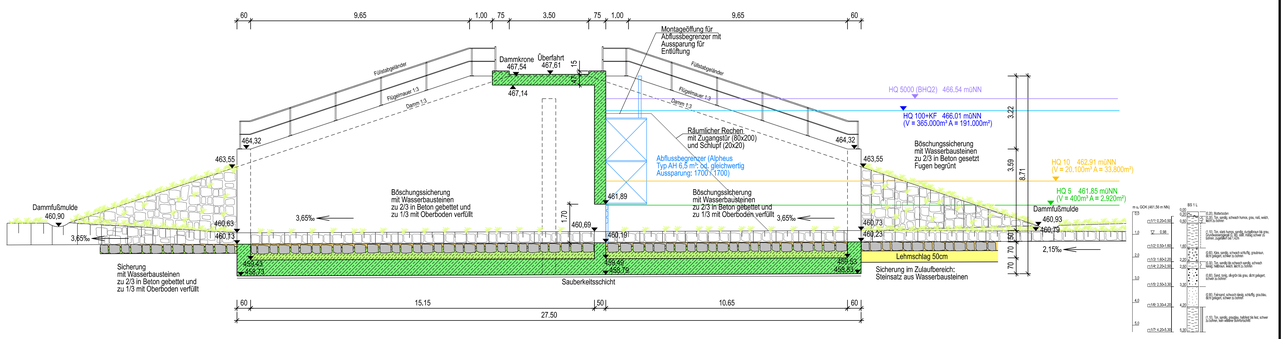

Schnitt C-C

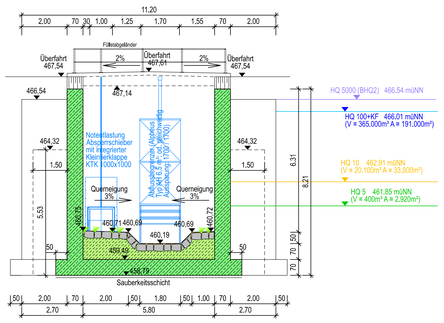

Grundriss

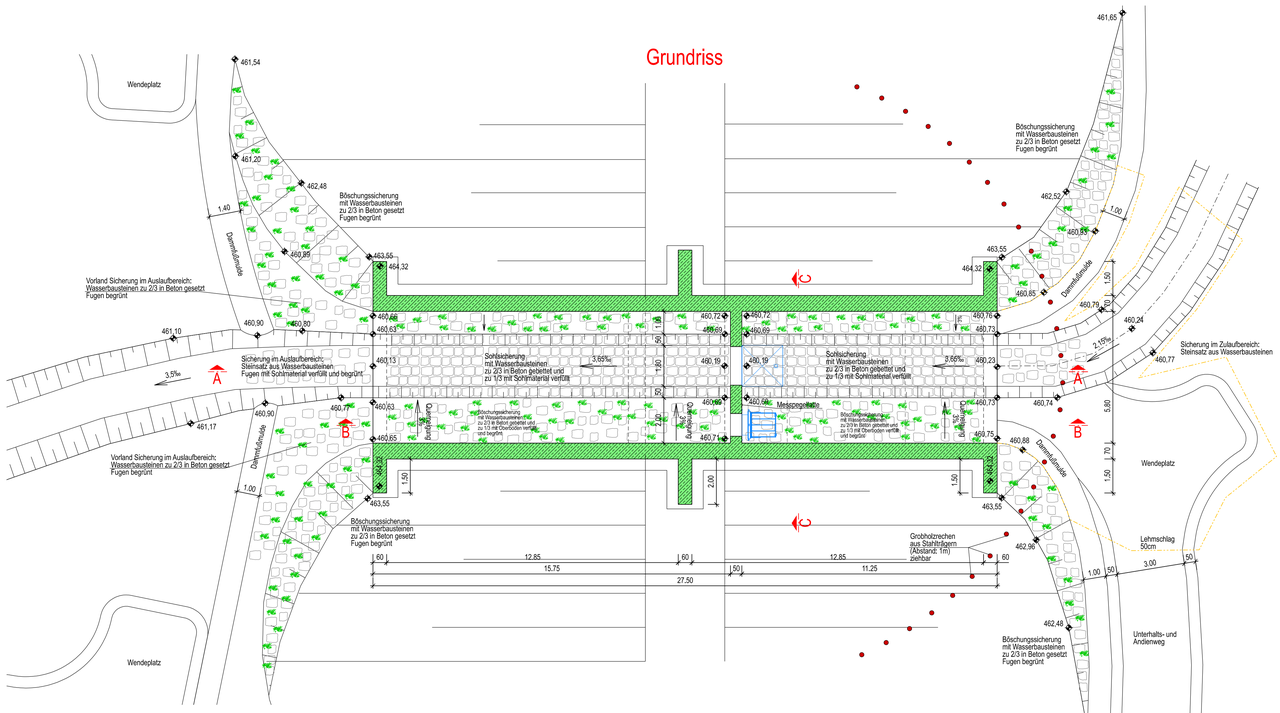

Maße und Koten prüfen! Rohre und Lagerung nach statischer Berechnung!

Vor Beginn der Tiefbauarbeiten haben sich die ausführenden Firmen über die genaue Lage der Ver- und Entsorgungsleitungen bei den einzelnen Spartenträgern zu informieren.

Markt
Welden

Der Bauherr:

. . . . . / . . . . . .

Projekt:

Hochwasserschutz Laugnatal

Plan:

Detailplan

Durchlassbauwerk
HRB Laugnatal

Entwurfs- und Genehmigungsplanung

Proj.Nr.:	113 474
Datum:	Neusäß, den 09.07.2018
Vermessen:	
Bestand gezeichnet:	
Maßstab:	1:100
Plangröße:	0.60qm
Entworfen:	Trayer/Irlbacher
Planung gezeichnet:	Irlbacher
Geprüft:	
Bauleitung:	
Plan-Nr.:	113474-24-HW
Beilage-Nr.:	3.2

Index	Datum	Art der Änderung	Name
a			
b			
c			

WASSER | VERKEHR | RAUM | VERMESSUNG | GIS | UMWELT | TECHNIK | BETREUUNG | PLANUNG

Richard-Wagner-Straße 6
86356 Neusäß
Tel.: 0821/46059-0
Fax.: 0821/46059-99

Steinbacher Consult
... invent the future
Ingenieurgesellschaft mbH & Co.KG
www.steinbacher-consult.com | info@steinbacher-consult.com

Alemannenstraße 19 A
86637 Wertingen
Tel.: 08272/9956-0
Fax.: 08272/9956-99

URHEBERRECHTLICH GESCHÜTZT VERVIELFÄLTIGUNG UND WEITERGABE AN DRITTE UNZULÄSSIG UND STRAFBAR