

Erweiterung des Kiesabbaus Westerheim und Änderung der Rekultivierung
im Bereich der abgebauten Flächen - Fotodokumentation



Anlage 3.1
Flächen in Rekultivierung



Abb. 1: Blick über den Baggersee im Abbaugelände Mitte 2 (Flur-Nr. 289). Blickrichtung **nach Norden**. Rechts und oberhalb der gelben Linie liegen zu rekultivierende Flächen (Aufnahmedatum 23.09.2019).

Erweiterung des Kiesabbaus Westerheim und Änderung der Rekultivierung
im Bereich der abgebauten Flächen - Fotodokumentation



Anlage 3.2
Flächen in Rekultivierung




Abb. 2: Blick über den Baggersee im Abbaugelbiet Mitte 2 (Flur-Nr. 289). Blickrichtung **nach Nordosten**.
(Aufnahmedatum 23.09.2019).



Abb. 3: Stand der Rekultivierung auf Flur-Nr. 289. Blickrichtung **nach Nordwesten** (Aufnahmedatum 15.04.2020).

Anlage 3.4
Flächen in Rekultivierung



Abb. 4: Fortschreitende Rekultivierung auf Flächen im Abbaubereich Mitte 2 (Flur-Nr. 289). Blickrichtung **nach Nordwesten** (Aufnahmedatum 12.05.2020).

Erweiterung des Kiesabbaus Westerheim und Änderung der Rekultivierung
im Bereich der abgebauten Flächen - Fotodokumentation

Anlage 3.5
Flächen in Rekultivierung



Abb. 5: Blick über zu rekultivierende Bereiche des Abbaugelbiets Mitte 1 (Flur-Nr. 285). Zur Lage der GWM 1/05 vgl. Anlage 3.1. Blickrichtung **nach Osten** (Aufnahmedatum 23.09.2019).

Erweiterung des Kiesabbaus Westerheim und Änderung der Rekultivierung
im Bereich der abgebauten Flächen - Fotodokumentation



Anlage 3.6
Flächen in Rekultivierung



Abb. 6: Blick über den südöstlichen Bereich des Flurstücks Nr. 285/1 (Bereich nur im Trockenabbau abgebaut).
Blickrichtung **nach Nordwesten** (Aufnahmedatum 12.10.2020).

Anlage 3.7
Flächen für die Erweiterung des Kiesabbaus Westerheim



Abb. 7: Blick über die Flächen Flurstücke Nr. 1044, 1060 (im Vordergrund), 1048 und 1059 (im Hintergrund). Blick **nach Südwesten** in Richtung Westerheim. (Aufnahmedatum: 22.03.2017)

Erweiterung des Kiesabbaus Westerheim und Änderung der Rekultivierung
im Bereich der abgebauten Flächen - Fotodokumentation



Anlage 3.8
Flächen für die Erweiterung des Kiesabbaus Westerheim




Abb. 8: Ausgepflochte Stelle für BK 4/ 17 auf im östlichen Bereich von Flurstück Nr. 280. Entfernung zum Waldstück beträgt über 20 m. Blick **nach Nordosten**. (Aufnahmedatum: 22.03.2017)

Erweiterung des Kiesabbaus Westerheim und Änderung der Rekultivierung
im Bereich der abgebauten Flächen - Fotodokumentation



Anlage 3.9
Flächen für die Erweiterung des Kiesabbaus Westerheim




Abb. 9: Blick über Flächen im Abbaugbiet Mitte 1 (Flur-Nrn. 278 und 279) und im Abbaugbiet Nord (Flur-Nr. 1062 u. a.).
Zur Lage der GWM 5/ 05 vgl. Anlage 3.1. Blickrichtung **nach Südwesten** (Aufnahmedatum 23.09.2019).

Erweiterung des Kiesabbaus Westerheim und Änderung der Rekultivierung
im Bereich der abgebauten Flächen - Fotodokumentation



Anlage 3.10
Flächen für die Erweiterung des Kiesabbaus Westerheim




Abb. 10: Blick über Flächen der geplanten Abbauerweiterung im westlichen Teil des Abbaugbiets Mitte 1 (Flur-Nrn. 278, 279 und 280). Zur Lage der GWM 5/ 05 vgl. Anlage 3.1. Hinter den Bäumen liegen zu rekultivierende Flächen (vgl. Abb. 6). Blickrichtung **nach Südwesten** (Aufnahmedatum 23.09.2019).

Erweiterung des Kiesabbaus Westerheim und Änderung der Rekultivierung
im Bereich der abgebauten Flächen - Fotodokumentation



Anlage 3.11

Flächen für die Erweiterung des Kiesabbaus Westerheim



Abb. 11: Blick über das Abbaugelände Mitte 1 (Flur-Nrn. 278 und 279) Richtung **Nordwesten** (Aufnahmedatum 23.09.2019).

Erweiterung des Kiesabbaus Westerheim und Änderung der Rekultivierung
im Bereich der abgebauten Flächen - Fotodokumentation



Anlage 3.12
Flächen für die Erweiterung des Kiesabbaus Westerheim



Abb. 12: Blick über das Abbaugebiet Mitte 1 (Flur-Nrn. 278 [abgeschoben] und 279) Richtung **Südosten** (Aufnahmedatum 12.10.2020).

Erweiterung des Kiesabbaus Westerheim und Änderung der Rekultivierung
im Bereich der abgebauten Flächen - Fotodokumentation



Anlage 3.13
Flächen für die Erweiterung des Kiesabbaus Westerheim



Abb. 13: Blick über durch den Kiesabbau entstandene Baggerseen im benachbarten Abbaugbiet (Flur-Nrn. 1064 und 1065). Blick **nach Nordnordwesten** (Aufnahmedatum 12.10.2020).