

Berechnungspunkt						Immi	Beurteilungspegel o LS	Richtwertüberschreitung
Bezeichnung						Richtwert	tags	tags
Anschrift	Flurst	Ausrichtung	Stockwerk	Fassadennummer	Nutzung	Tag	dB(A)	dB(A)
Holzheim HNR 1	667	S	EG	1	MD	60.0	49.3	-
Holzheim HNR 1	667	S	1.OG	1	MD	60.0	49.7	-
Holzheim HNR 1	667	S	2.OG	1	MD	60.0	49.8	-
Holzheim HNR 1	667	S	EG	2	MD	60.0	48.9	-
Holzheim HNR 1	667	S	1.OG	2	MD	60.0	49.7	-
Holzheim HNR 1	667	S	2.OG	2	MD	60.0	49.8	-
Holzheim HNR 1	667	O	EG	3	MD	60.0	46.1	-
Holzheim HNR 1	667	O	1.OG	3	MD	60.0	46.4	-
Holzheim HNR 1	667	O	2.OG	3	MD	60.0	46.9	-
Holzheim HNR 1	667	N	EG	4	MD	60.0	41.3	-
Holzheim HNR 1	667	N	1.OG	4	MD	60.0	35.4	-
Holzheim HNR 1	667	N	2.OG	4	MD	60.0	38.8	-
Holzheim HNR 1	667	N	EG	5	MD	60.0	40.7	-
Holzheim HNR 1	667	N	1.OG	5	MD	60.0	37.1	-
Holzheim HNR 1	667	N	2.OG	5	MD	60.0	40.1	-
Holzheim HNR 1	667	W	EG	6	MD	60.0	45.5	-
Holzheim HNR 1	667	W	1.OG	6	MD	60.0	47.2	-
Holzheim HNR 1	667	W	2.OG	6	MD	60.0	47.5	-
Holzheim HNR 2	664	N	1.OG	1	MD	60.0	37.1	-
Holzheim HNR 2	664	N	2.OG	1	MD	60.0	39.1	-
Holzheim HNR 2	664	S	EG	2	MD	60.0	42.6	-
Holzheim HNR 2	664	S	1.OG	2	MD	60.0	43.3	-
Holzheim HNR 2	664	S	2.OG	2	MD	60.0	44.0	-
Holzheim HNR 2	664	O	EG	3	MD	60.0	39.6	-
Holzheim HNR 2	664	O	1.OG	3	MD	60.0	40.8	-
Holzheim HNR 2	664	O	2.OG	3	MD	60.0	42.3	-
Holzheim HNR 2a	664	S	EG	1	MD	60.0	43.4	-
Holzheim HNR 2a	664	S	1.OG	1	MD	60.0	44.9	-
Holzheim HNR 2a	664	S	EG	2	MD	60.0	43.8	-
Holzheim HNR 2a	664	S	1.OG	2	MD	60.0	45.0	-
Holzheim HNR 2a	664	O	EG	3	MD	60.0	41.2	-
Holzheim HNR 2a	664	O	1.OG	3	MD	60.0	42.3	-
Holzheim HNR 2a	664	O	EG	4	MD	60.0	40.6	-
Holzheim HNR 2a	664	O	1.OG	4	MD	60.0	41.6	-
Holzheim HNR 2a	664	N	EG	5	MD	60.0	38.1	-
Holzheim HNR 2a	664	N	1.OG	5	MD	60.0	38.4	-
Holzheim HNR 2a	664	N	EG	6	MD	60.0	36.8	-
Holzheim HNR 2a	664	N	1.OG	6	MD	60.0	38.1	-

Berechnungspunkt						Immi	Beurteilungspegel o LS	Richtwertüberschreitung
Bezeichnung						Richtwert	tags	tags
Anschrift	Flurst	Ausrichtung	Stockwerk	Fassadennummer	Nutzung	Tag	dB(A)	dB(A)
Holzheim HNR 2a	664	W	EG	7	MD	60.0	40.5	-
Holzheim HNR 2a	664	W	1.OG	7	MD	60.0	43.4	-
Holzheim HNR 2a	664	W	EG	8	MD	60.0	39.5	-
Holzheim HNR 2a	664	W	1.OG	8	MD	60.0	43.6	-
Holzseige HNR 4	30/6	N	EG	1	MD	60.0	41.0	-
Holzseige HNR 4	30/6	N	1.OG	1	MD	60.0	42.2	-
Holzseige HNR 4	30/6	N	EG	2	MD	60.0	41.1	-
Holzseige HNR 4	30/6	N	1.OG	2	MD	60.0	42.2	-
Holzseige HNR 4	30/6	W	EG	3	MD	60.0	38.6	-
Holzseige HNR 4	30/6	W	1.OG	3	MD	60.0	40.6	-
Holzseige HNR 4	30/6	W	EG	4	MD	60.0	39.0	-
Holzseige HNR 4	30/6	W	1.OG	4	MD	60.0	40.7	-
Holzseige HNR 4	30/6	S	EG	5	MD	60.0	35.1	-
Holzseige HNR 4	30/6	S	1.OG	5	MD	60.0	37.5	-
Holzseige HNR 4	30/6	S	EG	6	MD	60.0	32.1	-
Holzseige HNR 4	30/6	S	1.OG	6	MD	60.0	36.8	-
Holzseige HNR 4	30/6	O	EG	7	MD	60.0	37.2	-
Holzseige HNR 4	30/6	O	1.OG	7	MD	60.0	39.3	-
Holzseige HNR 4	30/6	O	EG	8	MD	60.0	37.7	-
Holzseige HNR 4	30/6	O	1.OG	8	MD	60.0	39.4	-
Holzseige HNR 4a	31/1	SW	EG	1	MD	60.0	39.2	-
Holzseige HNR 4a	31/1	SW	1.OG	1	MD	60.0	40.5	-
Holzseige HNR 4a	31/1	SW	EG	2	MD	60.0	39.1	-
Holzseige HNR 4a	31/1	SW	1.OG	2	MD	60.0	40.4	-
Holzseige HNR 4a	31/1	SO	EG	3	MD	60.0	36.5	-
Holzseige HNR 4a	31/1	SO	1.OG	3	MD	60.0	38.4	-
Holzseige HNR 4a	31/1	SO	EG	4	MD	60.0	36.2	-
Holzseige HNR 4a	31/1	SO	1.OG	4	MD	60.0	38.6	-
Holzseige HNR 4a	31/1	NO	EG	5	MD	60.0	37.4	-
Holzseige HNR 4a	31/1	NO	1.OG	5	MD	60.0	39.6	-
Holzseige HNR 4a	31/1	NO	EG	6	MD	60.0	37.3	-
Holzseige HNR 4a	31/1	NO	1.OG	6	MD	60.0	39.6	-
Holzseige HNR 4a	31/1	NO	EG	7	MD	60.0	38.1	-
Holzseige HNR 4a	31/1	NO	1.OG	7	MD	60.0	40.2	-
Holzseige HNR 4a	31/1	NW	EG	8	MD	60.0	40.8	-
Holzseige HNR 4a	31/1	NW	1.OG	8	MD	60.0	42.3	-
Holzseige HNR 4a	31/1	NW	EG	9	MD	60.0	40.8	-
Holzseige HNR 4a	31/1	NW	1.OG	9	MD	60.0	42.2	-
Holzseige HNR 5	30/1	S	EG	2	MD	60.0	25.7	-

Berechnungspunkt						Immi	Beurteilungspegel o LS	Richtwertüberschreitung
Bezeichnung						Richtwert	tags	tags
Anschrift	Flurst	Ausrichtung	Stockwerk	Fassadennummer	Nutzung	Tag	dB(A)	dB(A)
Holzseige HNR 5	30/1	S	1.OG	2	MD	60.0	32.2	-
Holzseige HNR 5	30/1	S	2.OG	2	MD	60.0	34.5	-
Holzseige HNR 5	30/1	S	EG	3	MD	60.0	27.1	-
Holzseige HNR 5	30/1	S	1.OG	3	MD	60.0	31.9	-
Holzseige HNR 5	30/1	S	2.OG	3	MD	60.0	34.5	-
Holzseige HNR 5	30/1	O	EG	4	MD	60.0	36.7	-
Holzseige HNR 5	30/1	O	1.OG	4	MD	60.0	38.1	-
Holzseige HNR 5	30/1	O	2.OG	4	MD	60.0	38.8	-
Holzseige HNR 5	30/1	N	EG	5	MD	60.0	40.7	-
Holzseige HNR 5	30/1	N	1.OG	5	MD	60.0	42.0	-
Holzseige HNR 5	30/1	N	2.OG	5	MD	60.0	42.1	-
Holzseige HNR 5	30/1	N	EG	6	MD	60.0	40.6	-
Holzseige HNR 5	30/1	N	1.OG	6	MD	60.0	41.9	-
Holzseige HNR 5	30/1	N	2.OG	6	MD	60.0	42.1	-
Holzseige HNR 5a	30/7	N	EG	1	MD	60.0	40.5	-
Holzseige HNR 5a	30/7	N	1.OG	1	MD	60.0	41.5	-
Holzseige HNR 5a	30/7	N	2.OG	1	MD	60.0	41.5	-
Holzseige HNR 5a	30/7	N	EG	2	MD	60.0	40.6	-
Holzseige HNR 5a	30/7	N	1.OG	2	MD	60.0	41.5	-
Holzseige HNR 5a	30/7	N	2.OG	2	MD	60.0	41.5	-
Holzseige HNR 5a	30/7	W	EG	3	MD	60.0	38.6	-
Holzseige HNR 5a	30/7	W	1.OG	3	MD	60.0	39.6	-
Holzseige HNR 5a	30/7	W	2.OG	3	MD	60.0	39.9	-
Holzseige HNR 5a	30/7	W	EG	4	MD	60.0	38.4	-
Holzseige HNR 5a	30/7	W	1.OG	4	MD	60.0	39.4	-
Holzseige HNR 5a	30/7	W	2.OG	4	MD	60.0	39.7	-
Holzseige HNR 5a	30/7	S	EG	5	MD	60.0	31.1	-
Holzseige HNR 5a	30/7	S	1.OG	5	MD	60.0	32.4	-
Holzseige HNR 5a	30/7	S	2.OG	5	MD	60.0	34.8	-
Holzseige HNR 5a	30/7	S	EG	6	MD	60.0	29.7	-
Holzseige HNR 5a	30/7	S	1.OG	6	MD	60.0	30.9	-
Holzseige HNR 5a	30/7	S	2.OG	6	MD	60.0	33.6	-
Holzseige HNR 5a	30/7	O	EG	7	MD	60.0	36.6	-
Holzseige HNR 5a	30/7	O	1.OG	7	MD	60.0	37.5	-
Holzseige HNR 5a	30/7	O	2.OG	7	MD	60.0	37.9	-
Holzseige HNR 5a	30/7	O	EG	8	MD	60.0	37.1	-
Holzseige HNR 5a	30/7	O	1.OG	8	MD	60.0	37.7	-
Holzseige HNR 5a	30/7	O	2.OG	8	MD	60.0	38.2	-
Holzseige HNR 6	30/2	N	EG	1	MD	60.0	41.0	-

Berechnungspunkt						Immi	Beurteilungspegel o LS	Richtwertüberschreitung
Bezeichnung						Richtwert	tags	tags
Anschrift	Flurst	Ausrichtung	Stockwerk	Fassadennummer	Nutzung	Tag	dB(A)	dB(A)
Holzseige HNR 6	30/2	N	1.OG	1	MD	60.0	41.9	-
Holzseige HNR 6	30/2	N	2.OG	1	MD	60.0	42.2	-
Holzseige HNR 6	30/2	N	EG	2	MD	60.0	40.9	-
Holzseige HNR 6	30/2	N	1.OG	2	MD	60.0	41.7	-
Holzseige HNR 6	30/2	N	2.OG	2	MD	60.0	42.2	-
Holzseige HNR 6	30/2	W	EG	3	MD	60.0	39.8	-
Holzseige HNR 6	30/2	W	1.OG	3	MD	60.0	40.1	-
Holzseige HNR 6	30/2	W	2.OG	3	MD	60.0	40.5	-
Holzseige HNR 6	30/2	S	EG	4	MD	60.0	25.5	-
Holzseige HNR 6	30/2	S	1.OG	4	MD	60.0	33.5	-
Holzseige HNR 6	30/2	S	2.OG	4	MD	60.0	36.7	-
Holzseige HNR 6	30/2	S	EG	5	MD	60.0	23.9	-
Holzseige HNR 6	30/2	S	1.OG	5	MD	60.0	32.6	-
Holzseige HNR 6	30/2	S	2.OG	5	MD	60.0	36.0	-
Holzseige 7	28	NO	EG	1	MD	60.0	37.4	-
Holzseige 7	28	NW	EG	2	MD	60.0	37.2	-
Holzseige 7	28	SW	EG	3	MD	60.0	30.0	-
Holzseige 7	28	SO	EG	4	MD	60.0	32.2	-
Holzseige 8	648	N	EG	1	MD	60.0	39.2	-
Holzseige 8	648	N	1.OG	1	MD	60.0	40.0	-
Holzseige 8	648	W	EG	2	MD	60.0	37.5	-
Holzseige 8	648	W	1.OG	2	MD	60.0	38.7	-
Holzseige 8	648	S	EG	3	MD	60.0	34.0	-
Holzseige 8	648	S	1.OG	3	MD	60.0	34.9	-
Holzseige 8	648	S	EG	4	MD	60.0	33.7	-
Holzseige 8	648	S	1.OG	4	MD	60.0	34.7	-
Holzseige 8	648	O	EG	5	MD	60.0	36.6	-
Holzseige 8	648	O	1.OG	5	MD	60.0	38.8	-
Holzseige 8a	648	O	EG	1	MD	60.0	35.8	-
Holzseige 8a	648	O	1.OG	1	MD	60.0	38.0	-
Holzseige 8a	648	N	EG	2	MD	60.0	38.2	-
Holzseige 8a	648	N	1.OG	2	MD	60.0	39.8	-
Holzseige 8a	648	N	EG	3	MD	60.0	38.3	-
Holzseige 8a	648	N	1.OG	3	MD	60.0	39.9	-
Holzseige 8a	648	W	EG	4	MD	60.0	36.3	-
Holzseige 8a	648	W	1.OG	4	MD	60.0	39.0	-
Holzseige 8a	648	S	EG	5	MD	60.0	33.6	-
Holzseige 8a	648	S	1.OG	5	MD	60.0	34.7	-
Holzseige HNR 9a	31/2	NO	EG	1	MD	60.0	38.0	-

Berechnungspunkt						Immi	Beurteilungspegel o LS	Richtwertüberschreitung
Bezeichnung						Richtwert	tags	tags
Anschrift	Flurst	Ausrichtung	Stockwerk	Fassadennummer	Nutzung	Tag	dB(A)	dB(A)
Holzseige HNR 9a	31/2	NO	1.OG	1	MD	60.0	39.8	-
Holzseige HNR 9a	31/2	NO	2.OG	1	MD	60.0	40.4	-
Holzseige HNR 9a	31/2	NW	EG	2	MD	60.0	41.3	-
Holzseige HNR 9a	31/2	NW	1.OG	2	MD	60.0	41.8	-
Holzseige HNR 9a	31/2	NW	2.OG	2	MD	60.0	43.0	-
Holzseige HNR 9a	31/2	NW	EG	3	MD	60.0	39.7	-
Holzseige HNR 9a	31/2	NW	1.OG	3	MD	60.0	41.5	-
Holzseige HNR 9a	31/2	NW	2.OG	3	MD	60.0	43.0	-
Holzseige HNR 9a	31/2	SW	EG	4	MD	60.0	38.5	-
Holzseige HNR 9a	31/2	SW	1.OG	4	MD	60.0	40.4	-
Holzseige HNR 9a	31/2	SW	2.OG	4	MD	60.0	41.6	-
Holzseige HNR 9a	31/2	SW	EG	5	MD	60.0	38.5	-
Holzseige HNR 9a	31/2	SW	1.OG	5	MD	60.0	40.0	-
Holzseige HNR 9a	31/2	SW	2.OG	5	MD	60.0	41.1	-
Holzseige HNR 9a	31/2	SO	EG	6	MD	60.0	35.5	-
Holzseige HNR 9a	31/2	SO	1.OG	6	MD	60.0	37.0	-
Holzseige HNR 9a	31/2	SO	2.OG	6	MD	60.0	38.0	-
Holzseige HNR 9b	31/2	NO	EG	1	MD	60.0	38.2	-
Holzseige HNR 9b	31/2	NO	EG	2	MD	60.0	38.3	-
Holzseige HNR 9b	31/2	NW	EG	3	MD	60.0	42.0	-
Holzseige HNR 9b	31/2	SW	EG	4	MD	60.0	40.7	-
Holzseige HNR 9b	31/2	SW	EG	5	MD	60.0	40.5	-
Holzseige HNR 9b	31/2	SO	EG	6	MD	60.0	35.1	-
Muckenbach HNR 14	563	O	EG	1	MD	60.0	45.2	-
Muckenbach HNR 14	563	O	1.OG	1	MD	60.0	45.3	-
Muckenbach HNR 14	563	O	EG	2	MD	60.0	44.7	-
Muckenbach HNR 14	563	O	1.OG	2	MD	60.0	45.3	-
Muckenbach HNR 14	563	N	EG	3	MD	60.0	37.4	-
Muckenbach HNR 14	563	N	1.OG	3	MD	60.0	44.1	-
Muckenbach HNR 14	563	W	1.OG	4	MD	60.0	35.2	-
Muckenbach HNR 14	563	W	1.OG	5	MD	60.0	34.9	-
Muckenbach HNR 14	563	S	EG	6	MD	60.0	38.7	-
Muckenbach HNR 14	563	S	1.OG	6	MD	60.0	40.7	-
Muckenbach HNR 14	563	S	EG	7	MD	60.0	40.3	-
Muckenbach HNR 14	563	S	1.OG	7	MD	60.0	41.7	-
Muckenbach HNR 25	699	S	EG	1	WA	55.0	45.3	-
Muckenbach HNR 25	699	S	1.OG	1	WA	55.0	47.4	-
Muckenbach HNR 25	699	O	EG	2	WA	55.0	42.3	-
Muckenbach HNR 25	699	O	1.OG	2	WA	55.0	47.7	-

Berechnungspunkt						Immi	Beurteilungspegel o LS	Richtwertüberschreitung
Bezeichnung						Richtwert	tags	tags
Anschrift	Flurst	Ausrichtung	Stockwerk	Fassadennummer	Nutzung	Tag	dB(A)	dB(A)
Muckenbach HNR 25	699	O	EG	3	WA	55.0	41.7	-
Muckenbach HNR 25	699	O	1.OG	3	WA	55.0	47.5	-
Muckenbach HNR 25	699	N	1.OG	4	WA	55.0	45.6	-
Muckenbach HNR 25	699	W	EG	5	WA	55.0	39.3	-
Muckenbach HNR 25	699	W	1.OG	5	WA	55.0	42.4	-
Muckenbach HNR 25	699	W	EG	6	WA	55.0	41.2	-
Muckenbach HNR 25	699	W	1.OG	6	WA	55.0	43.8	-
Muckenbach HNR 23	698/1	O	EG	1	WA	55.0	44.5	-
Muckenbach HNR 23	698/1	O	1.OG	1	WA	55.0	46.2	-
Muckenbach HNR 23	698/1	O	2.OG	1	WA	55.0	46.4	-
Muckenbach HNR 23	698/1	O	3.OG	1	WA	55.0	46.9	-
Muckenbach HNR 23	698/1	O	EG	2	WA	55.0	44.5	-
Muckenbach HNR 23	698/1	O	1.OG	2	WA	55.0	45.4	-
Muckenbach HNR 23	698/1	O	2.OG	2	WA	55.0	46.4	-
Muckenbach HNR 23	698/1	O	3.OG	2	WA	55.0	46.8	-
Muckenbach HNR 23	698/1	N	EG	3	WA	55.0	36.8	-
Muckenbach HNR 23	698/1	N	1.OG	3	WA	55.0	42.1	-
Muckenbach HNR 23	698/1	N	2.OG	3	WA	55.0	43.3	-
Muckenbach HNR 23	698/1	N	3.OG	3	WA	55.0	44.2	-
Muckenbach HNR 23	698/1	N	EG	4	WA	55.0	37.6	-
Muckenbach HNR 23	698/1	N	1.OG	4	WA	55.0	41.1	-
Muckenbach HNR 23	698/1	N	2.OG	4	WA	55.0	42.3	-
Muckenbach HNR 23	698/1	N	3.OG	4	WA	55.0	43.2	-
Muckenbach HNR 23	698/1	W	EG	5	WA	55.0	26.2	-
Muckenbach HNR 23	698/1	W	1.OG	5	WA	55.0	28.7	-
Muckenbach HNR 23	698/1	W	2.OG	5	WA	55.0	29.2	-
Muckenbach HNR 23	698/1	W	3.OG	5	WA	55.0	34.1	-
Muckenbach HNR 23	698/1	W	EG	6	WA	55.0	26.9	-
Muckenbach HNR 23	698/1	W	1.OG	6	WA	55.0	29.8	-
Muckenbach HNR 23	698/1	W	2.OG	6	WA	55.0	30.3	-
Muckenbach HNR 23	698/1	W	3.OG	6	WA	55.0	34.8	-
Muckenbach HNR 23a	698	S	EG	1	WA	55.0	41.5	-
Muckenbach HNR 23a	698	S	1.OG	1	WA	55.0	44.3	-
Muckenbach HNR 23a	698	O	EG	2	WA	55.0	45.8	-
Muckenbach HNR 23a	698	O	1.OG	2	WA	55.0	46.1	-
Muckenbach HNR 23a	698	O	EG	3	WA	55.0	45.9	-
Muckenbach HNR 23a	698	O	1.OG	3	WA	55.0	46.1	-
Muckenbach HNR 23a	698	W	EG	4	WA	55.0	26.2	-
Muckenbach HNR 23a	698	W	1.OG	4	WA	55.0	28.1	-

Berechnungspunkt						Immi	Beurteilungspegel o LS	Richtwertüberschreitung
Bezeichnung						Richtwert	tags	tags
Anschrift	Flurst	Ausrichtung	Stockwerk	Fassadennummer	Nutzung	Tag	dB(A)	dB(A)
Muckenbach HNR 27	697/1	S	EG	1	WA	55.0	45.0	-
Muckenbach HNR 27	697/1	S	1.OG	1	WA	55.0	45.6	-
Muckenbach HNR 27	697/1	S	EG	2	WA	55.0	45.3	-
Muckenbach HNR 27	697/1	S	1.OG	2	WA	55.0	45.9	-
Muckenbach HNR 27	697/1	O	EG	3	WA	55.0	45.5	-
Muckenbach HNR 27	697/1	O	1.OG	3	WA	55.0	46.1	-
Muckenbach HNR 27	697/1	O	EG	4	WA	55.0	45.6	-
Muckenbach HNR 27	697/1	O	1.OG	4	WA	55.0	46.1	-
Muckenbach HNR 27	697/1	N	EG	5	WA	55.0	41.4	-
Muckenbach HNR 27	697/1	N	1.OG	5	WA	55.0	41.7	-
Muckenbach HNR 27	697/1	N	EG	6	WA	55.0	39.3	-
Muckenbach HNR 27	697/1	N	1.OG	6	WA	55.0	40.2	-
Muckenbach HNR 27	697/1	W	EG	7	WA	55.0	30.9	-
Muckenbach HNR 27	697/1	W	1.OG	7	WA	55.0	33.0	-
Muckenbach HNR 27	697/1	W	EG	8	WA	55.0	28.6	-
Muckenbach HNR 27	697/1	W	1.OG	8	WA	55.0	31.0	-
Muckenbach HNR 14a	563	W	EG	1	MD	60.0	28.5	-
Muckenbach HNR 14a	563	W	1.OG	1	MD	60.0	30.8	-
Muckenbach HNR 14a	563	W	EG	2	MD	60.0	29.0	-
Muckenbach HNR 14a	563	W	1.OG	2	MD	60.0	30.7	-
Muckenbach HNR 14a	563	S	EG	3	MD	60.0	40.4	-
Muckenbach HNR 14a	563	S	1.OG	3	MD	60.0	41.5	-
Muckenbach HNR 14a	563	O	EG	4	MD	60.0	43.4	-
Muckenbach HNR 14a	563	O	1.OG	4	MD	60.0	43.7	-
Muckenbach HNR 14a	563	O	EG	5	MD	60.0	42.7	-
Muckenbach HNR 14a	563	O	1.OG	5	MD	60.0	43.6	-
Muckenbach HNR 14a	563	N	EG	6	MD	60.0	40.4	-
Muckenbach HNR 14a	563	N	1.OG	6	MD	60.0	42.5	-
Muckenbach HNR 12	561	N	1.OG	1	MD	60.0	44.3	-
Muckenbach HNR 12	561	W	1.OG	2	MD	60.0	40.6	-
Muckenbach HNR 12	561	S	EG	3	MD	60.0	33.4	-
Muckenbach HNR 12	561	S	1.OG	3	MD	60.0	35.4	-
Muckenbach HNR 12	561	O	EG	4	MD	60.0	42.9	-
Muckenbach HNR 12	561	O	1.OG	4	MD	60.0	43.2	-
Muckenbach HNR 10	559/1	W	EG	1	MD	60.0	41.3	-
Muckenbach HNR 10	559/1	W	1.OG	1	MD	60.0	41.3	-
Muckenbach HNR 10	559/1	W	EG	2	MD	60.0	26.9	-
Muckenbach HNR 10	559/1	W	1.OG	2	MD	60.0	28.9	-
Muckenbach HNR 10	559/1	S	EG	3	MD	60.0	29.6	-

Berechnungspunkt						Immi	Beurteilungspegel o LS	Richtwertüberschreitung
Bezeichnung						Richtwert	tags	tags
Anschrift	Flurst	Ausrichtung	Stockwerk	Fassadennummer	Nutzung	Tag	dB(A)	dB(A)
Muckenbach HNR 10	559/1	S	1.OG	3	MD	60.0	34.3	-
Muckenbach HNR 10	559/1	O	EG	4	MD	60.0	41.9	-
Muckenbach HNR 10	559/1	O	1.OG	4	MD	60.0	42.2	-
Muckenbach HNR 10	559/1	O	EG	5	MD	60.0	41.8	-
Muckenbach HNR 10	559/1	O	1.OG	5	MD	60.0	42.9	-
Muckenbach HNR 10	559/1	N	1.OG	6	MD	60.0	45.1	-
Muckenbach HNR 8	559/6	W	EG	1	MD	60.0	27.1	-
Muckenbach HNR 8	559/6	W	1.OG	1	MD	60.0	29.3	-
Muckenbach HNR 8	559/6	S	EG	2	MD	60.0	26.3	-
Muckenbach HNR 8	559/6	S	1.OG	2	MD	60.0	28.8	-
Muckenbach HNR 8	559/6	S	EG	3	MD	60.0	26.4	-
Muckenbach HNR 8	559/6	S	1.OG	3	MD	60.0	33.4	-
Muckenbach HNR 8	559/6	O	EG	4	MD	60.0	35.4	-
Muckenbach HNR 8	559/6	O	1.OG	4	MD	60.0	42.2	-
Muckenbach HNR 8	559/6	O	EG	5	MD	60.0	35.6	-
Muckenbach HNR 8	559/6	O	1.OG	5	MD	60.0	42.4	-
Muckenbach HNR 8	559/6	N	EG	6	MD	60.0	41.4	-
Muckenbach HNR 8	559/6	N	1.OG	6	MD	60.0	42.7	-
Muckenbach HNR 8	559/6	N	EG	7	MD	60.0	41.3	-
Muckenbach HNR 8	559/6	N	1.OG	7	MD	60.0	42.5	-
Muckenbach HNR 8a	559/3	S	EG	1	MD	60.0	38.6	-
Muckenbach HNR 8a	559/3	S	1.OG	1	MD	60.0	39.6	-
Muckenbach HNR 8a	559/3	N	EG	2	MD	60.0	35.9	-
Muckenbach HNR 8a	559/3	N	1.OG	2	MD	60.0	42.6	-
Muckenbach HNR 8a	559/3	N	EG	3	MD	60.0	39.9	-
Muckenbach HNR 8a	559/3	N	1.OG	3	MD	60.0	42.4	-
Muckenbach HNR 8a	559/3	W	EG	4	MD	60.0	27.3	-
Muckenbach HNR 8a	559/3	W	1.OG	4	MD	60.0	29.2	-
Muckenbach HNR 8a	559/3	S	EG	5	MD	60.0	37.3	-
Muckenbach HNR 8a	559/3	S	1.OG	5	MD	60.0	38.8	-
Muckenbach HNR 21	702	O	1.OG	1	WA	55.0	44.4	-
Muckenbach HNR 21	702	N	EG	2	WA	55.0	41.9	-
Muckenbach HNR 21	702	N	1.OG	2	WA	55.0	43.0	-
Muckenbach HNR 21	702	N	EG	3	WA	55.0	41.5	-
Muckenbach HNR 21	702	N	1.OG	3	WA	55.0	42.7	-
Muckenbach HNR 21	702	W	EG	4	WA	55.0	35.3	-
Muckenbach HNR 21	702	W	1.OG	4	WA	55.0	35.8	-
Muckenbach HNR 21	702	W	EG	5	WA	55.0	37.5	-
Muckenbach HNR 21	702	W	1.OG	5	WA	55.0	38.0	-



Berechnungspunkt						Immi	Beurteilungspegel o LS	Richtwertüberschreitung
Bezeichnung						Richtwert	tags	tags
Anschrift	Flurst	Ausrichtung	Stockwerk	Fassadennummer	Nutzung	Tag	dB(A)	dB(A)
Muckenbach HNR 21	702	S	EG	6	WA	55.0	41.1	-
Muckenbach HNR 21	702	S	1.OG	6	WA	55.0	41.7	-
Muckenbach HNR 21	702	S	EG	7	WA	55.0	41.4	-
Muckenbach HNR 21	702	S	1.OG	7	WA	55.0	42.2	-
Muckenbach HNR 19a	702/1	SW	EG	1	WA	55.0	29.6	-
Muckenbach HNR 19a	702/1	SW	1.OG	1	WA	55.0	31.9	-
Muckenbach HNR 19a	702/1	SW	EG	2	WA	55.0	34.8	-
Muckenbach HNR 19a	702/1	SW	1.OG	2	WA	55.0	36.6	-
Muckenbach HNR 19a	702/1	SO	EG	3	WA	55.0	41.2	-
Muckenbach HNR 19a	702/1	SO	1.OG	3	WA	55.0	42.3	-
Muckenbach HNR 19a	702/1	NO	EG	4	WA	55.0	37.9	-
Muckenbach HNR 19a	702/1	NO	1.OG	4	WA	55.0	42.2	-
Muckenbach HNR 19a	702/1	NO	EG	5	WA	55.0	40.2	-
Muckenbach HNR 19a	702/1	NO	1.OG	5	WA	55.0	42.2	-
Muckenbach HNR 19a	702/1	NW	EG	6	WA	55.0	23.5	-
Muckenbach HNR 19a	702/1	NW	1.OG	6	WA	55.0	28.7	-
Muckenbach HNR 19a	702/1	NW	EG	7	WA	55.0	23.4	-
Muckenbach HNR 19a	702/1	NW	1.OG	7	WA	55.0	26.7	-
Muckenbach HNR 19	704/3	N	EG	1	WA	55.0	34.1	-
Muckenbach HNR 19	704/3	N	1.OG	1	WA	55.0	36.6	-
Muckenbach HNR 19	704/3	N	EG	2	WA	55.0	33.6	-
Muckenbach HNR 19	704/3	N	1.OG	2	WA	55.0	35.9	-
Muckenbach HNR 19	704/3	W	EG	3	WA	55.0	36.7	-
Muckenbach HNR 19	704/3	W	1.OG	3	WA	55.0	39.4	-
Muckenbach HNR 19	704/3	S	EG	4	WA	55.0	41.2	-
Muckenbach HNR 19	704/3	S	1.OG	4	WA	55.0	42.0	-
Muckenbach HNR 19	704/3	S	EG	5	WA	55.0	41.4	-
Muckenbach HNR 19	704/3	S	1.OG	5	WA	55.0	42.1	-
Muckenbach HNR 15a	704/12	W	EG	1	WA	55.0	30.5	-
Muckenbach HNR 15a	704/12	W	1.OG	1	WA	55.0	35.8	-
Muckenbach HNR 15a	704/12	W	EG	2	WA	55.0	27.4	-
Muckenbach HNR 15a	704/12	W	1.OG	2	WA	55.0	29.7	-
Muckenbach HNR 15a	704/12	S	EG	3	WA	55.0	40.2	-
Muckenbach HNR 15a	704/12	S	1.OG	3	WA	55.0	40.8	-
Muckenbach HNR 15a	704/12	S	EG	4	WA	55.0	40.3	-
Muckenbach HNR 15a	704/12	S	1.OG	4	WA	55.0	40.9	-
Muckenbach HNR 15a	704/12	O	EG	5	WA	55.0	35.0	-
Muckenbach HNR 15a	704/12	O	1.OG	5	WA	55.0	38.2	-
Muckenbach HNR 15a	704/12	N	EG	6	WA	55.0	33.5	-

Berechnungspunkt						Immi	Beurteilungspegel o LS	Richtwertüberschreitung
Bezeichnung						Richtwert	tags	tags
Anschrift	Flurst	Ausrichtung	Stockwerk	Fassadennummer	Nutzung	Tag	dB(A)	dB(A)
Muckenbach HNR 15a	704/12	N	1.OG	6	WA	55.0	37.0	-
Muckenbach HNR 15a	704/12	N	EG	7	WA	55.0	33.9	-
Muckenbach HNR 15a	704/12	N	1.OG	7	WA	55.0	37.1	-
Muckenbach HNR 15	704/4	W	EG	1	WA	55.0	28.9	-
Muckenbach HNR 15	704/4	W	1.OG	1	WA	55.0	30.4	-
Muckenbach HNR 15	704/4	W	EG	2	WA	55.0	23.7	-
Muckenbach HNR 15	704/4	W	1.OG	2	WA	55.0	25.5	-
Muckenbach HNR 15	704/4	S	EG	3	WA	55.0	37.7	-
Muckenbach HNR 15	704/4	S	1.OG	3	WA	55.0	39.9	-
Muckenbach HNR 15	704/4	S	EG	4	WA	55.0	38.0	-
Muckenbach HNR 15	704/4	S	1.OG	4	WA	55.0	40.2	-
Muckenbach HNR 15	704/4	O	EG	5	WA	55.0	41.0	-
Muckenbach HNR 15	704/4	O	1.OG	5	WA	55.0	42.2	-
Muckenbach HNR 15	704/4	N	EG	6	WA	55.0	34.5	-
Muckenbach HNR 15	704/4	N	1.OG	6	WA	55.0	37.0	-
Muckenbach HNR 15	704/4	N	EG	7	WA	55.0	35.6	-
Muckenbach HNR 15	704/4	N	1.OG	7	WA	55.0	37.5	-
Muckenbach HNR 15	704/4	N	EG	8	WA	55.0	32.9	-
Muckenbach HNR 15	704/4	N	1.OG	8	WA	55.0	35.5	-
Muckenbach HNR 17c	705/3	NW	EG	1	WA	55.0	27.7	-
Muckenbach HNR 17c	705/3	NW	1.OG	1	WA	55.0	28.4	-
Muckenbach HNR 17c	705/3	SW	EG	2	WA	55.0	27.1	-
Muckenbach HNR 17c	705/3	SW	1.OG	2	WA	55.0	28.6	-
Muckenbach HNR 17c	705/3	SO	EG	3	WA	55.0	34.7	-
Muckenbach HNR 17c	705/3	SO	1.OG	3	WA	55.0	40.2	-
Muckenbach HNR 17	705	N	EG	1	WA	55.0	36.2	-
Muckenbach HNR 17	705	N	1.OG	1	WA	55.0	40.6	-
Muckenbach HNR 17	705	N	EG	2	WA	55.0	36.1	-
Muckenbach HNR 17	705	N	1.OG	2	WA	55.0	40.3	-
Muckenbach HNR 17	705	W	EG	3	WA	55.0	22.2	-
Muckenbach HNR 17	705	W	1.OG	3	WA	55.0	25.3	-
Muckenbach HNR 17	705	W	EG	4	WA	55.0	23.1	-
Muckenbach HNR 17	705	W	1.OG	4	WA	55.0	25.5	-
Muckenbach HNR 17	705	S	EG	5	WA	55.0	37.1	-
Muckenbach HNR 17	705	S	1.OG	5	WA	55.0	39.3	-
Muckenbach HNR 17	705	S	EG	6	WA	55.0	37.9	-
Muckenbach HNR 17	705	S	1.OG	6	WA	55.0	40.4	-
Muckenbach HNR 17	705	O	EG	7	WA	55.0	41.0	-
Muckenbach HNR 17	705	O	1.OG	7	WA	55.0	42.2	-

Berechnungspunkt						Immi	Beurteilungspegel o LS	Richtwertüberschreitung
Bezeichnung						Richtwert	tags	tags
Anschrift	Flurst	Ausrichtung	Stockwerk	Fassadennummer	Nutzung	Tag	dB(A)	dB(A)
Muckenbach HNR 17	705	O	EG	8	WA	55.0	38.9	-
Muckenbach HNR 17	705	O	1.OG	8	WA	55.0	42.0	-
Muckenbach HNR 17b	705/2	NW	EG	1	WA	55.0	32.4	-
Muckenbach HNR 17b	705/2	NW	1.OG	1	WA	55.0	37.5	-
Muckenbach HNR 17b	705/2	NO	EG	2	WA	55.0	39.9	-
Muckenbach HNR 17b	705/2	NO	1.OG	2	WA	55.0	41.3	-
Muckenbach HNR 17b	705/2	NO	EG	3	WA	55.0	40.8	-
Muckenbach HNR 17b	705/2	NO	1.OG	3	WA	55.0	40.8	-
Muckenbach HNR 17b	705/2	NW	EG	4	WA	55.0	26.7	-
Muckenbach HNR 17b	705/2	NW	1.OG	4	WA	55.0	26.8	-
Muckenbach HNR 13a	704/5	N	EG	1	WA	55.0	34.2	-
Muckenbach HNR 13a	704/5	N	1.OG	1	WA	55.0	37.4	-
Muckenbach HNR 13a	704/5	W	EG	2	WA	55.0	20.6	-
Muckenbach HNR 13a	704/5	W	1.OG	2	WA	55.0	23.3	-
Muckenbach HNR 13a	704/5	W	EG	3	WA	55.0	27.9	-
Muckenbach HNR 13a	704/5	W	1.OG	3	WA	55.0	29.0	-
Muckenbach HNR 13a	704/5	S	EG	4	WA	55.0	35.3	-
Muckenbach HNR 13a	704/5	S	1.OG	4	WA	55.0	39.3	-
Muckenbach HNR 13a	704/5	S	EG	5	WA	55.0	31.7	-
Muckenbach HNR 13a	704/5	S	1.OG	5	WA	55.0	38.8	-
Muckenbach HNR 13a	704/5	S	1.OG	6	WA	55.0	39.7	-
Muckenbach HNR 13a	704/5	N	EG	7	WA	55.0	35.2	-
Muckenbach HNR 13a	704/5	N	1.OG	7	WA	55.0	40.1	-
Muckenbach HNR 13a	704/5	N	EG	8	WA	55.0	35.0	-
Muckenbach HNR 13a	704/5	N	1.OG	8	WA	55.0	38.1	-
Muckenbach HNR 13	704/6	N	EG	1	WA	55.0	29.6	-
Muckenbach HNR 13	704/6	N	1.OG	1	WA	55.0	35.0	-
Muckenbach HNR 13	704/6	N	EG	2	WA	55.0	32.9	-
Muckenbach HNR 13	704/6	N	1.OG	2	WA	55.0	36.1	-
Muckenbach HNR 13	704/6	W	EG	3	WA	55.0	33.2	-
Muckenbach HNR 13	704/6	W	1.OG	3	WA	55.0	38.0	-
Muckenbach HNR 13	704/6	W	EG	4	WA	55.0	32.9	-
Muckenbach HNR 13	704/6	W	1.OG	4	WA	55.0	36.4	-
Muckenbach HNR 13	704/6	S	EG	5	WA	55.0	34.5	-
Muckenbach HNR 13	704/6	S	1.OG	5	WA	55.0	37.7	-
Muckenbach HNR 13	704/6	S	EG	6	WA	55.0	27.7	-
Muckenbach HNR 13	704/6	S	1.OG	6	WA	55.0	36.2	-
Muckenbach HNR 13	704/6	S	1.OG	7	WA	55.0	32.9	-
Muckenbach HNR 13	704/6	O	EG	8	WA	55.0	30.4	-

Berechnungspunkt						Immi	Beurteilungspegel o LS	Richtwertüberschreitung
Bezeichnung						Richtwert	tags	tags
Anschrift	Flurst	Ausrichtung	Stockwerk	Fassadennummer	Nutzung	Tag	dB(A)	dB(A)
Muckenbach HNR 13	704/6	O	1.OG	8	WA	55.0	33.3	-
Muckenbach HNR 13	704/6	N	EG	9	WA	55.0	38.8	-
Muckenbach HNR 13	704/6	N	1.OG	9	WA	55.0	40.6	-
Muckenbach HNR 11	704/7	N	EG	1	WA	55.0	27.8	-
Muckenbach HNR 11	704/7	N	1.OG	1	WA	55.0	29.5	-
Muckenbach HNR 11	704/7	W	EG	2	WA	55.0	35.0	-
Muckenbach HNR 11	704/7	W	1.OG	2	WA	55.0	38.1	-
Muckenbach HNR 11	704/7	W	EG	3	WA	55.0	28.4	-
Muckenbach HNR 11	704/7	W	1.OG	3	WA	55.0	32.6	-
Muckenbach HNR 11	704/7	S	EG	4	WA	55.0	37.8	-
Muckenbach HNR 11	704/7	S	1.OG	4	WA	55.0	39.3	-
Muckenbach HNR 11	704/7	S	EG	5	WA	55.0	37.3	-
Muckenbach HNR 11	704/7	S	1.OG	5	WA	55.0	39.0	-
Muckenbach HNR 11	704/7	O	EG	6	WA	55.0	33.6	-
Muckenbach HNR 11	704/7	O	1.OG	6	WA	55.0	36.2	-
Muckenbach HNR 11	704/7	O	EG	7	WA	55.0	29.4	-
Muckenbach HNR 11	704/7	O	1.OG	7	WA	55.0	34.4	-
Muckenbach HNR 11	704/7	N	EG	8	WA	55.0	26.9	-
Muckenbach HNR 11	704/7	N	1.OG	8	WA	55.0	29.7	-
Muckenbach HNR 9b	704	W	EG	1	WA	55.0	33.5	-
Muckenbach HNR 9b	704	W	1.OG	1	WA	55.0	31.0	-
Muckenbach HNR 9b	704	W	EG	2	WA	55.0	36.5	-
Muckenbach HNR 9b	704	W	1.OG	2	WA	55.0	35.7	-
Muckenbach HNR 9b	704	S	EG	3	WA	55.0	38.6	-
Muckenbach HNR 9b	704	S	1.OG	3	WA	55.0	39.4	-
Muckenbach HNR 9b	704	O	EG	4	WA	55.0	35.9	-
Muckenbach HNR 9b	704	O	1.OG	4	WA	55.0	38.2	-
Muckenbach HNR 9b	704	O	EG	5	WA	55.0	30.6	-
Muckenbach HNR 9b	704	O	1.OG	5	WA	55.0	36.0	-
Muckenbach HNR 9b	704	N	EG	6	WA	55.0	28.1	-
Muckenbach HNR 9b	704	N	1.OG	6	WA	55.0	29.0	-
Muckenbach HNR 9b	704	N	EG	7	WA	55.0	28.1	-
Muckenbach HNR 9b	704	N	1.OG	7	WA	55.0	28.9	-
Muckenbach HNR 7	537/2	O	EG	1	MD	60.0	37.4	-
Muckenbach HNR 7	537/2	O	1.OG	1	MD	60.0	38.6	-
Muckenbach HNR 7	537/2	O	EG	2	MD	60.0	37.5	-
Muckenbach HNR 7	537/2	O	1.OG	2	MD	60.0	38.3	-
Muckenbach HNR 7	537/2	N	EG	3	MD	60.0	19.0	-
Muckenbach HNR 7	537/2	N	1.OG	3	MD	60.0	21.8	-

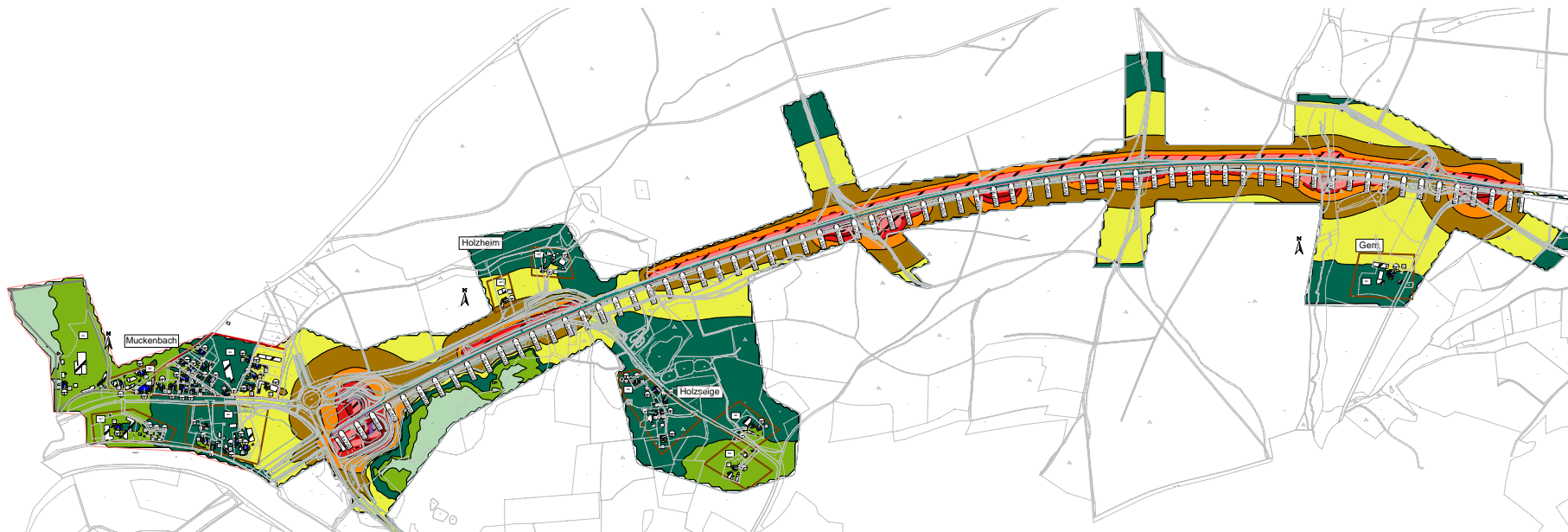
Berechnungspunkt						Immi	Beurteilungspegel o LS	Richtwertüberschreitung
Bezeichnung						Richtwert	tags	tags
Anschrift	Flurst	Ausrichtung	Stockwerk	Fassadennummer	Nutzung	Tag	dB(A)	dB(A)
Muckenbach HNR 7	537/2	N	EG	4	MD	60.0	18.4	-
Muckenbach HNR 7	537/2	N	1.OG	4	MD	60.0	21.0	-
Muckenbach HNR 7	537/2	W	EG	5	MD	60.0	18.6	-
Muckenbach HNR 7	537/2	W	1.OG	5	MD	60.0	21.4	-
Muckenbach HNR 7	537/2	W	EG	6	MD	60.0	19.0	-
Muckenbach HNR 7	537/2	W	1.OG	6	MD	60.0	22.5	-
Muckenbach HNR 7	537/2	S	EG	7	MD	60.0	36.8	-
Muckenbach HNR 7	537/2	S	1.OG	7	MD	60.0	38.3	-
Muckenbach HNR 7	537/2	S	EG	8	MD	60.0	37.2	-
Muckenbach HNR 7	537/2	S	1.OG	8	MD	60.0	38.4	-
Muckenbach HNR 5	537	W	EG	1	MD	60.0	18.1	-
Muckenbach HNR 5	537	W	1.OG	1	MD	60.0	20.2	-
Muckenbach HNR 5	537	W	EG	2	MD	60.0	18.8	-
Muckenbach HNR 5	537	W	1.OG	2	MD	60.0	21.0	-
Muckenbach HNR 5	537	S	EG	3	MD	60.0	28.2	-
Muckenbach HNR 5	537	S	1.OG	3	MD	60.0	36.6	-
Muckenbach HNR 5	537	O	EG	4	MD	60.0	33.3	-
Muckenbach HNR 5	537	O	1.OG	4	MD	60.0	36.4	-
Muckenbach HNR 5	537	O	EG	5	MD	60.0	34.8	-
Muckenbach HNR 5	537	O	1.OG	5	MD	60.0	36.9	-
Muckenbach HNR 6	542	N	EG	1	MD	60.0	34.1	-
Muckenbach HNR 6	542	N	1.OG	1	MD	60.0	37.4	-
Muckenbach HNR 6	542	N	EG	2	MD	60.0	34.0	-
Muckenbach HNR 6	542	N	1.OG	2	MD	60.0	37.1	-
Muckenbach HNR 6	542	W	1.OG	3	MD	60.0	25.1	-
Muckenbach HNR 6	542	W	EG	4	MD	60.0	21.9	-
Muckenbach HNR 6	542	W	1.OG	4	MD	60.0	24.9	-
Muckenbach HNR 6	542	S	EG	5	MD	60.0	34.6	-
Muckenbach HNR 6	542	S	1.OG	5	MD	60.0	36.3	-
Muckenbach HNR 6	542	S	EG	6	MD	60.0	34.7	-
Muckenbach HNR 6	542	S	1.OG	6	MD	60.0	36.6	-
Muckenbach HNR 6	542	O	EG	7	MD	60.0	37.4	-
Muckenbach HNR 6	542	O	1.OG	7	MD	60.0	38.9	-
Muckenbach HNR 6	542	O	EG	8	MD	60.0	37.3	-
Muckenbach HNR 6	542	O	1.OG	8	MD	60.0	38.9	-
Muckenbach HNR 6-1	540	SO	EG	1	MD	60.0	31.0	-
Muckenbach HNR 6-1	540	SO	1.OG	1	MD	60.0	36.7	-
Muckenbach HNR 6-1	540	NW	1.OG	2	MD	60.0	26.9	-
Muckenbach HNR 6-2	540	NW	1.OG	1	MD	60.0	27.2	-

Berechnungspunkt						Immi	Beurteilungspegel o LS	Richtwertüberschreitung
Bezeichnung						Richtwert	tags	tags
Anschrift	Flurst	Ausrichtung	Stockwerk	Fassadennummer	Nutzung	Tag	dB(A)	dB(A)
Muckenbach HNR 6-2	540	SO	EG	2	MD	60.0	31.1	-
Muckenbach HNR 6-2	540	SO	1.OG	2	MD	60.0	36.9	-
Muckenbach HNR 6-3	540	SO	EG	1	MD	60.0	39.9	-
Muckenbach HNR 6-3	540	SO	1.OG	1	MD	60.0	40.4	-
Muckenbach HNR 6-3	540	NW	1.OG	2	MD	60.0	27.2	-
Muckenbach HNR 1	533	O	EG	1	GE	65.0	34.7	-
Muckenbach HNR 1	533	O	1.OG	1	GE	65.0	35.7	-
Muckenbach HNR 1	533	O	EG	2	GE	65.0	34.6	-
Muckenbach HNR 1	533	O	1.OG	2	GE	65.0	35.4	-
Muckenbach HNR 1	533	N	EG	3	GE	65.0	25.1	-
Muckenbach HNR 1	533	N	1.OG	3	GE	65.0	28.0	-
Muckenbach HNR 1	533	S	EG	6	GE	65.0	35.0	-
Muckenbach HNR 1	533	S	1.OG	6	GE	65.0	35.3	-
Muckenbach 31	705/8	SW	EG	1	WA	55.0	24.8	-
Muckenbach 31	705/8	SW	1.OG	1	WA	55.0	34.6	-
Muckenbach 31	705/8	NO	1.OG	2	WA	55.0	42.4	-
Muckenbach 31	705/8	NO	EG	3	WA	55.0	35.4	-
Muckenbach 31	705/8	NO	1.OG	3	WA	55.0	42.2	-
Muckenbach 31	705/8	NO	EG	4	WA	55.0	38.4	-
Muckenbach 31	705/8	NO	1.OG	4	WA	55.0	42.0	-
Muckenbach HNR 17a	705/1	SO	EG	1	WA	55.0	29.6	-
Muckenbach HNR 17a	705/1	SO	1.OG	1	WA	55.0	37.1	-
Muckenbach HNR 17a	705/1	SO	EG	2	WA	55.0	32.8	-
Muckenbach HNR 17a	705/1	SO	1.OG	2	WA	55.0	40.5	-
Muckenbach HNR 17a	705/1	NO	EG	3	WA	55.0	36.7	-
Muckenbach HNR 17a	705/1	NO	1.OG	3	WA	55.0	39.7	-
Muckenbach HNR 17a	705/1	NO	EG	4	WA	55.0	37.3	-
Muckenbach HNR 17a	705/1	NO	1.OG	4	WA	55.0	39.8	-
Muckenbach HNR 17a	705/1	NW	EG	5	WA	55.0	21.6	-
Muckenbach HNR 17a	705/1	NW	1.OG	5	WA	55.0	24.4	-
Muckenbach HNR 17a	705/1	NW	EG	6	WA	55.0	21.3	-
Muckenbach HNR 17a	705/1	NW	1.OG	6	WA	55.0	23.6	-
Muckenbach HNR 17a	705/1	SW	EG	7	WA	55.0	21.7	-
Muckenbach HNR 17a	705/1	SW	1.OG	7	WA	55.0	23.8	-
Muckenbach HNR 17a	705/1	SW	EG	8	WA	55.0	21.8	-
Muckenbach HNR 17a	705/1	SW	1.OG	8	WA	55.0	24.0	-
Muckenbach HNR 9	704/2	S	1.OG	1	MD	60.0	38.0	-
Muckenbach HNR 9	704/2	O	EG	2	MD	60.0	35.9	-
Muckenbach HNR 9	704/2	O	1.OG	2	MD	60.0	37.0	-

Berechnungspunkt						Immi	Beurteilungspegel o LS	Richtwertüberschreitung
Bezeichnung						Richtwert	tags	tags
Anschrift	Flurst	Ausrichtung	Stockwerk	Fassadennummer	Nutzung	Tag	dB(A)	dB(A)
Muckenbach HNR 9	704/2	S	EG	3	MD	60.0	28.6	-
Muckenbach HNR 9	704/2	S	1.OG	3	MD	60.0	33.4	-
Muckenbach HNR 9	704/2	S	EG	4	MD	60.0	39.6	-
Muckenbach HNR 9	704/2	S	1.OG	4	MD	60.0	40.6	-
Muckenbach HNR 9	704/2	S	EG	5	MD	60.0	40.0	-
Muckenbach HNR 9	704/2	S	1.OG	5	MD	60.0	40.8	-
Muckenbach HNR 9	704/2	O	EG	6	MD	60.0	38.4	-
Muckenbach HNR 9	704/2	O	1.OG	6	MD	60.0	39.3	-
Muckenbach HNR 9	704/2	O	EG	7	MD	60.0	35.3	-
Muckenbach HNR 9	704/2	O	1.OG	7	MD	60.0	37.4	-
Muckenbach HNR 9	704/2	N	1.OG	8	MD	60.0	30.8	-
Muckenbach HNR 9	704/2	N	1.OG	9	MD	60.0	31.4	-
Muckenbach HNR 9	704/2	N	EG	10	MD	60.0	27.0	-
Muckenbach HNR 9	704/2	N	1.OG	10	MD	60.0	32.4	-
Muckenbach HNR 29	710	N	EG	1	WA	55.0	38.7	-
Muckenbach HNR 29	710	N	1.OG	1	WA	55.0	39.8	-
Muckenbach HNR 29	710	W	EG	2	WA	55.0	25.4	-
Muckenbach HNR 29	710	W	1.OG	2	WA	55.0	27.6	-
Muckenbach HNR 29	710	W	EG	3	WA	55.0	25.5	-
Muckenbach HNR 29	710	W	1.OG	3	WA	55.0	27.7	-
Muckenbach HNR 29	710	S	EG	4	WA	55.0	36.3	-
Muckenbach HNR 29	710	S	1.OG	4	WA	55.0	41.8	-
Muckenbach HNR 29	710	O	EG	5	WA	55.0	41.5	-
Muckenbach HNR 29	710	O	1.OG	5	WA	55.0	44.3	-
Muckenbach HNR 29	710	O	EG	6	WA	55.0	44.3	-
Muckenbach HNR 29	710	O	1.OG	6	WA	55.0	45.2	-
Gern HNR 33	403	N	EG	1	MD	60.0	44.0	-
Gern HNR 33	403	N	1.OG	1	MD	60.0	44.7	-
Gern HNR 33	403	N	2.OG	1	MD	60.0	44.7	-
Gern HNR 33	403	W	EG	2	MD	60.0	39.6	-
Gern HNR 33	403	W	1.OG	2	MD	60.0	42.1	-
Gern HNR 33	403	W	2.OG	2	MD	60.0	42.4	-
Gern HNR 33	403	W	EG	3	MD	60.0	39.6	-
Gern HNR 33	403	W	1.OG	3	MD	60.0	41.7	-
Gern HNR 33	403	W	2.OG	3	MD	60.0	42.0	-
Gern HNR 33	403	S	EG	4	MD	60.0	29.8	-
Gern HNR 33	403	S	1.OG	4	MD	60.0	33.6	-
Gern HNR 33	403	S	2.OG	4	MD	60.0	36.1	-
Gern HNR 33	403	S	EG	5	MD	60.0	30.3	-

Berechnungspunkt						Immi	Beurteilungspegel o LS	Richtwertüberschreitung
Bezeichnung						Richtwert	tags	tags
Anschrift	Flurst	Ausrichtung	Stockwerk	Fassadennummer	Nutzung	Tag	dB(A)	dB(A)
Gern HNR 33	403	S	1.OG	5	MD	60.0	32.8	-
Gern HNR 33	403	S	2.OG	5	MD	60.0	35.5	-
Gern HNR 33	403	O	EG	6	MD	60.0	38.6	-
Gern HNR 33	403	O	1.OG	6	MD	60.0	42.2	-
Gern HNR 33	403	O	2.OG	6	MD	60.0	42.5	-
Gern HNR 33	403	N	1.OG	7	MD	60.0	44.7	-
Gern HNR 33	403	N	2.OG	7	MD	60.0	44.7	-





Freistaat Bayern Staatliches Bauamt Amberg-Weizsäckchen		Unterlage Nr. : 17.3.1.2	
Planfeststellung	bearbeitet	02/23	Stein
	gezeichnet	02/22	Stein
B16 "Regensburg - B95 (Rodding)" Dreistreifiger Ausbau bei Mittenau Ausbaubauabschnitt A: Bau-km 4+328 bis Bau-km 6+130 (ca. 3,8 km)	geprüft		
	Datum	17.04.2023	
		Lageplan Baulärm BPO-1	
		Maßstab 1: -	
Aufgestellt: Amberg, den 17.04.2023			
Bäuerle, Baudirektor			

Berechnungspunkt						Immi	Beurteilungspegel o LS	Richtwertüberschrei
Bezeichnung						Richtwert	tags	tags
Anschrift	Flurst	Ausrichtung	Stockwerk	Fassadennummer	Nutzung	Tag	dB(A)	dB(A)
Holzheim HNR 1	667	S	EG	1	MD	60.0	29.3	-
Holzheim HNR 1	667	S	1.OG	1	MD	60.0	30.4	-
Holzheim HNR 1	667	S	2.OG	1	MD	60.0	30.7	-
Holzheim HNR 1	667	S	EG	2	MD	60.0	29.4	-
Holzheim HNR 1	667	S	1.OG	2	MD	60.0	30.4	-
Holzheim HNR 1	667	S	2.OG	2	MD	60.0	30.8	-
Holzheim HNR 1	667	O	EG	3	MD	60.0	29.4	-
Holzheim HNR 1	667	O	1.OG	3	MD	60.0	30.4	-
Holzheim HNR 1	667	O	2.OG	3	MD	60.0	30.7	-
Holzheim HNR 1	667	N	EG	4	MD	60.0	14.2	-
Holzheim HNR 1	667	N	1.OG	4	MD	60.0	20.2	-
Holzheim HNR 1	667	N	2.OG	4	MD	60.0	26.0	-
Holzheim HNR 1	667	N	EG	5	MD	60.0	14.4	-
Holzheim HNR 1	667	N	1.OG	5	MD	60.0	19.2	-
Holzheim HNR 1	667	N	2.OG	5	MD	60.0	25.7	-
Holzheim HNR 1	667	W	EG	6	MD	60.0	14.3	-
Holzheim HNR 1	667	W	1.OG	6	MD	60.0	16.0	-
Holzheim HNR 1	667	W	2.OG	6	MD	60.0	23.2	-
Holzheim HNR 2	664	N	1.OG	1	MD	60.0	31.0	-
Holzheim HNR 2	664	N	2.OG	1	MD	60.0	31.3	-
Holzheim HNR 2	664	S	EG	2	MD	60.0	17.2	-
Holzheim HNR 2	664	S	1.OG	2	MD	60.0	22.7	-
Holzheim HNR 2	664	S	2.OG	2	MD	60.0	26.3	-
Holzheim HNR 2	664	O	EG	3	MD	60.0	29.7	-
Holzheim HNR 2	664	O	1.OG	3	MD	60.0	31.0	-
Holzheim HNR 2	664	O	2.OG	3	MD	60.0	31.4	-
Holzheim HNR 2a	664	S	EG	1	MD	60.0	17.6	-
Holzheim HNR 2a	664	S	1.OG	1	MD	60.0	25.4	-
Holzheim HNR 2a	664	S	EG	2	MD	60.0	19.0	-
Holzheim HNR 2a	664	S	1.OG	2	MD	60.0	27.1	-
Holzheim HNR 2a	664	O	EG	3	MD	60.0	31.2	-
Holzheim HNR 2a	664	O	1.OG	3	MD	60.0	30.7	-
Holzheim HNR 2a	664	O	EG	4	MD	60.0	31.0	-
Holzheim HNR 2a	664	O	1.OG	4	MD	60.0	30.6	-
Holzheim HNR 2a	664	N	EG	5	MD	60.0	30.6	-
Holzheim HNR 2a	664	N	1.OG	5	MD	60.0	30.6	-
Holzheim HNR 2a	664	N	EG	6	MD	60.0	30.5	-
Holzheim HNR 2a	664	N	1.OG	6	MD	60.0	30.6	-
Holzheim HNR 2a	664	W	EG	7	MD	60.0	15.5	-
Holzheim HNR 2a	664	W	1.OG	7	MD	60.0	22.7	-
Holzheim HNR 2a	664	W	EG	8	MD	60.0	15.6	-
Holzheim HNR 2a	664	W	1.OG	8	MD	60.0	22.1	-
Holzseige HNR 4	30/6	N	EG	1	MD	60.0	34.3	-
Holzseige HNR 4	30/6	N	1.OG	1	MD	60.0	34.9	-
Holzseige HNR 4	30/6	N	EG	2	MD	60.0	34.4	-
Holzseige HNR 4	30/6	N	1.OG	2	MD	60.0	34.8	-
Holzseige HNR 4	30/6	W	EG	3	MD	60.0	20.8	-
Holzseige HNR 4	30/6	W	1.OG	3	MD	60.0	26.6	-
Holzseige HNR 4	30/6	W	EG	4	MD	60.0	19.5	-
Holzseige HNR 4	30/6	W	1.OG	4	MD	60.0	26.1	-
Holzseige HNR 4	30/6	S	EG	5	MD	60.0	22.2	-
Holzseige HNR 4	30/6	S	1.OG	5	MD	60.0	27.7	-
Holzseige HNR 4	30/6	S	EG	6	MD	60.0	24.5	-
Holzseige HNR 4	30/6	S	1.OG	6	MD	60.0	29.1	-
Holzseige HNR 4	30/6	O	EG	7	MD	60.0	33.0	-
Holzseige HNR 4	30/6	O	1.OG	7	MD	60.0	34.9	-
Holzseige HNR 4	30/6	O	EG	8	MD	60.0	33.6	-
Holzseige HNR 4	30/6	O	1.OG	8	MD	60.0	34.9	-
Holzseige HNR 4a	31/1	SW	EG	1	MD	60.0	19.4	-

Berechnungspunkt						Immi	Beurteilungspegel o LS	Richtwertüberschrei
Bezeichnung						Richtwert	tags	tags
Anschrift	Flurst	Ausrichtung	Stockwerk	Fassadennummer	Nutzung	Tag	dB(A)	dB(A)
Holzseige HNR 4a	31/1	SW	1.OG	1	MD	60.0	26.2	-
Holzseige HNR 4a	31/1	SW	EG	2	MD	60.0	19.7	-
Holzseige HNR 4a	31/1	SW	1.OG	2	MD	60.0	26.3	-
Holzseige HNR 4a	31/1	SO	EG	3	MD	60.0	33.3	-
Holzseige HNR 4a	31/1	SO	1.OG	3	MD	60.0	34.6	-
Holzseige HNR 4a	31/1	SO	EG	4	MD	60.0	33.0	-
Holzseige HNR 4a	31/1	SO	1.OG	4	MD	60.0	34.7	-
Holzseige HNR 4a	31/1	NO	EG	5	MD	60.0	32.9	-
Holzseige HNR 4a	31/1	NO	1.OG	5	MD	60.0	34.9	-
Holzseige HNR 4a	31/1	NO	EG	6	MD	60.0	32.8	-
Holzseige HNR 4a	31/1	NO	1.OG	6	MD	60.0	34.9	-
Holzseige HNR 4a	31/1	NO	EG	7	MD	60.0	33.2	-
Holzseige HNR 4a	31/1	NO	1.OG	7	MD	60.0	34.9	-
Holzseige HNR 4a	31/1	NW	EG	8	MD	60.0	30.6	-
Holzseige HNR 4a	31/1	NW	1.OG	8	MD	60.0	33.5	-
Holzseige HNR 4a	31/1	NW	EG	9	MD	60.0	30.2	-
Holzseige HNR 4a	31/1	NW	1.OG	9	MD	60.0	33.2	-
Holzseige HNR 5	30/1	S	EG	2	MD	60.0	20.0	-
Holzseige HNR 5	30/1	S	1.OG	2	MD	60.0	21.1	-
Holzseige HNR 5	30/1	S	2.OG	2	MD	60.0	26.6	-
Holzseige HNR 5	30/1	S	EG	3	MD	60.0	22.5	-
Holzseige HNR 5	30/1	S	1.OG	3	MD	60.0	23.9	-
Holzseige HNR 5	30/1	S	2.OG	3	MD	60.0	27.6	-
Holzseige HNR 5	30/1	O	EG	4	MD	60.0	33.2	-
Holzseige HNR 5	30/1	O	1.OG	4	MD	60.0	34.5	-
Holzseige HNR 5	30/1	O	2.OG	4	MD	60.0	34.5	-
Holzseige HNR 5	30/1	N	EG	5	MD	60.0	33.3	-
Holzseige HNR 5	30/1	N	1.OG	5	MD	60.0	34.5	-
Holzseige HNR 5	30/1	N	2.OG	5	MD	60.0	34.5	-
Holzseige HNR 5	30/1	N	EG	6	MD	60.0	32.7	-
Holzseige HNR 5	30/1	N	1.OG	6	MD	60.0	34.4	-
Holzseige HNR 5	30/1	N	2.OG	6	MD	60.0	34.5	-
Holzseige HNR 5a	30/7	N	EG	1	MD	60.0	33.1	-
Holzseige HNR 5a	30/7	N	1.OG	1	MD	60.0	34.0	-
Holzseige HNR 5a	30/7	N	2.OG	1	MD	60.0	34.0	-
Holzseige HNR 5a	30/7	N	EG	2	MD	60.0	33.1	-
Holzseige HNR 5a	30/7	N	1.OG	2	MD	60.0	33.9	-
Holzseige HNR 5a	30/7	N	2.OG	2	MD	60.0	33.9	-
Holzseige HNR 5a	30/7	W	EG	3	MD	60.0	20.0	-
Holzseige HNR 5a	30/7	W	1.OG	3	MD	60.0	21.1	-
Holzseige HNR 5a	30/7	W	2.OG	3	MD	60.0	25.7	-
Holzseige HNR 5a	30/7	W	EG	4	MD	60.0	17.4	-
Holzseige HNR 5a	30/7	W	1.OG	4	MD	60.0	18.7	-
Holzseige HNR 5a	30/7	W	2.OG	4	MD	60.0	24.2	-
Holzseige HNR 5a	30/7	S	EG	5	MD	60.0	17.8	-
Holzseige HNR 5a	30/7	S	1.OG	5	MD	60.0	19.1	-
Holzseige HNR 5a	30/7	S	2.OG	5	MD	60.0	24.3	-
Holzseige HNR 5a	30/7	S	EG	6	MD	60.0	20.5	-
Holzseige HNR 5a	30/7	S	1.OG	6	MD	60.0	21.7	-
Holzseige HNR 5a	30/7	S	2.OG	6	MD	60.0	26.0	-
Holzseige HNR 5a	30/7	O	EG	7	MD	60.0	33.0	-
Holzseige HNR 5a	30/7	O	1.OG	7	MD	60.0	34.0	-
Holzseige HNR 5a	30/7	O	2.OG	7	MD	60.0	34.0	-
Holzseige HNR 5a	30/7	O	EG	8	MD	60.0	33.0	-
Holzseige HNR 5a	30/7	O	1.OG	8	MD	60.0	34.0	-
Holzseige HNR 5a	30/7	O	2.OG	8	MD	60.0	34.0	-
Holzseige HNR 6	30/2	N	EG	1	MD	60.0	33.6	-
Holzseige HNR 6	30/2	N	1.OG	1	MD	60.0	34.1	-
Holzseige HNR 6	30/2	N	2.OG	1	MD	60.0	34.4	-
Holzseige HNR 6	30/2	N	EG	2	MD	60.0	33.3	-

Berechnungspunkt						Immi	Beurteilungspegel o LS	Richtwertüberschrei
Bezeichnung						Richtwert	tags	tags
Anschrift	Flurst	Ausrichtung	Stockwerk	Fassadennummer	Nutzung	Tag	dB(A)	dB(A)
Holzseige HNR 6	30/2	N	1.OG	2	MD	60.0	32.2	-
Holzseige HNR 6	30/2	N	2.OG	2	MD	60.0	34.3	-
Holzseige HNR 6	30/2	W	EG	3	MD	60.0	17.2	-
Holzseige HNR 6	30/2	W	1.OG	3	MD	60.0	19.7	-
Holzseige HNR 6	30/2	W	2.OG	3	MD	60.0	26.2	-
Holzseige HNR 6	30/2	S	EG	4	MD	60.0	16.4	-
Holzseige HNR 6	30/2	S	1.OG	4	MD	60.0	17.6	-
Holzseige HNR 6	30/2	S	2.OG	4	MD	60.0	23.0	-
Holzseige HNR 6	30/2	S	EG	5	MD	60.0	17.4	-
Holzseige HNR 6	30/2	S	1.OG	5	MD	60.0	19.0	-
Holzseige HNR 6	30/2	S	2.OG	5	MD	60.0	24.3	-
Holzseige 7	28	NO	EG	1	MD	60.0	32.7	-
Holzseige 7	28	NW	EG	2	MD	60.0	28.1	-
Holzseige 7	28	SW	EG	3	MD	60.0	18.4	-
Holzseige 7	28	SO	EG	4	MD	60.0	30.5	-
Holzseige 8	648	N	EG	1	MD	60.0	35.2	-
Holzseige 8	648	N	1.OG	1	MD	60.0	36.3	-
Holzseige 8	648	W	EG	2	MD	60.0	29.4	-
Holzseige 8	648	W	1.OG	2	MD	60.0	31.3	-
Holzseige 8	648	S	EG	3	MD	60.0	20.8	-
Holzseige 8	648	S	1.OG	3	MD	60.0	26.1	-
Holzseige 8	648	S	EG	4	MD	60.0	21.7	-
Holzseige 8	648	S	1.OG	4	MD	60.0	26.6	-
Holzseige 8	648	O	EG	5	MD	60.0	34.5	-
Holzseige 8	648	O	1.OG	5	MD	60.0	36.3	-
Holzseige 8a	648	O	EG	1	MD	60.0	34.0	-
Holzseige 8a	648	O	1.OG	1	MD	60.0	36.2	-
Holzseige 8a	648	N	EG	2	MD	60.0	34.2	-
Holzseige 8a	648	N	1.OG	2	MD	60.0	36.4	-
Holzseige 8a	648	N	EG	3	MD	60.0	34.3	-
Holzseige 8a	648	N	1.OG	3	MD	60.0	36.4	-
Holzseige 8a	648	W	EG	4	MD	60.0	30.8	-
Holzseige 8a	648	W	1.OG	4	MD	60.0	33.4	-
Holzseige 8a	648	S	EG	5	MD	60.0	20.5	-
Holzseige 8a	648	S	1.OG	5	MD	60.0	27.2	-
Holzseige HNR 9a	31/2	NO	EG	1	MD	60.0	32.6	-
Holzseige HNR 9a	31/2	NO	1.OG	1	MD	60.0	34.4	-
Holzseige HNR 9a	31/2	NO	2.OG	1	MD	60.0	34.5	-
Holzseige HNR 9a	31/2	NW	EG	2	MD	60.0	30.2	-
Holzseige HNR 9a	31/2	NW	1.OG	2	MD	60.0	29.9	-
Holzseige HNR 9a	31/2	NW	2.OG	2	MD	60.0	32.3	-
Holzseige HNR 9a	31/2	NW	EG	3	MD	60.0	28.2	-
Holzseige HNR 9a	31/2	NW	1.OG	3	MD	60.0	28.9	-
Holzseige HNR 9a	31/2	NW	2.OG	3	MD	60.0	31.7	-
Holzseige HNR 9a	31/2	SW	EG	4	MD	60.0	18.0	-
Holzseige HNR 9a	31/2	SW	1.OG	4	MD	60.0	19.2	-
Holzseige HNR 9a	31/2	SW	2.OG	4	MD	60.0	25.8	-
Holzseige HNR 9a	31/2	SW	EG	5	MD	60.0	19.0	-
Holzseige HNR 9a	31/2	SW	1.OG	5	MD	60.0	20.1	-
Holzseige HNR 9a	31/2	SW	2.OG	5	MD	60.0	26.1	-
Holzseige HNR 9a	31/2	SO	EG	6	MD	60.0	32.4	-
Holzseige HNR 9a	31/2	SO	1.OG	6	MD	60.0	34.3	-
Holzseige HNR 9a	31/2	SO	2.OG	6	MD	60.0	34.4	-
Holzseige HNR 9b	31/2	NO	EG	1	MD	60.0	32.4	-
Holzseige HNR 9b	31/2	NO	EG	2	MD	60.0	31.9	-
Holzseige HNR 9b	31/2	NW	EG	3	MD	60.0	32.0	-
Holzseige HNR 9b	31/2	SW	EG	4	MD	60.0	20.4	-
Holzseige HNR 9b	31/2	SW	EG	5	MD	60.0	20.2	-
Holzseige HNR 9b	31/2	SO	EG	6	MD	60.0	30.1	-
Muckenbach HNR 14	563	O	EG	1	MD	60.0	22.6	-

Berechnungspunkt						Immi	Beurteilungspegel o LS	Richtwertüberschrei
Bezeichnung						Richtwert	tags	tags
Anschrift	Flurst	Ausrichtung	Stockwerk	Fassadennummer	Nutzung	Tag	dB(A)	dB(A)
Muckenbach HNR 14	563	O	1.OG	1	MD	60.0	22.6	-
Muckenbach HNR 14	563	O	EG	2	MD	60.0	22.6	-
Muckenbach HNR 14	563	O	1.OG	2	MD	60.0	22.7	-
Muckenbach HNR 14	563	N	EG	3	MD	60.0	11.6	-
Muckenbach HNR 14	563	N	1.OG	3	MD	60.0	22.4	-
Muckenbach HNR 14	563	W	1.OG	4	MD	60.0	11.2	-
Muckenbach HNR 14	563	W	1.OG	5	MD	60.0	11.2	-
Muckenbach HNR 14	563	S	EG	6	MD	60.0	4.5	-
Muckenbach HNR 14	563	S	1.OG	6	MD	60.0	12.1	-
Muckenbach HNR 14	563	S	EG	7	MD	60.0	4.6	-
Muckenbach HNR 14	563	S	1.OG	7	MD	60.0	12.2	-
Muckenbach HNR 25	699	S	EG	1	WA	55.0	6.3	-
Muckenbach HNR 25	699	S	1.OG	1	WA	55.0	14.8	-
Muckenbach HNR 25	699	O	EG	2	WA	55.0	21.1	-
Muckenbach HNR 25	699	O	1.OG	2	WA	55.0	23.5	-
Muckenbach HNR 25	699	O	EG	3	WA	55.0	21.0	-
Muckenbach HNR 25	699	O	1.OG	3	WA	55.0	23.5	-
Muckenbach HNR 25	699	N	1.OG	4	WA	55.0	23.5	-
Muckenbach HNR 25	699	W	EG	5	WA	55.0	6.2	-
Muckenbach HNR 25	699	W	1.OG	5	WA	55.0	14.2	-
Muckenbach HNR 25	699	W	EG	6	WA	55.0	6.2	-
Muckenbach HNR 25	699	W	1.OG	6	WA	55.0	14.3	-
Muckenbach HNR 23	698/1	O	EG	1	WA	55.0	23.2	-
Muckenbach HNR 23	698/1	O	1.OG	1	WA	55.0	23.2	-
Muckenbach HNR 23	698/1	O	2.OG	1	WA	55.0	23.3	-
Muckenbach HNR 23	698/1	O	3.OG	1	WA	55.0	23.7	-
Muckenbach HNR 23	698/1	O	EG	2	WA	55.0	22.9	-
Muckenbach HNR 23	698/1	O	1.OG	2	WA	55.0	23.2	-
Muckenbach HNR 23	698/1	O	2.OG	2	WA	55.0	23.3	-
Muckenbach HNR 23	698/1	O	3.OG	2	WA	55.0	23.6	-
Muckenbach HNR 23	698/1	N	EG	3	WA	55.0	23.1	-
Muckenbach HNR 23	698/1	N	1.OG	3	WA	55.0	23.2	-
Muckenbach HNR 23	698/1	N	2.OG	3	WA	55.0	23.3	-
Muckenbach HNR 23	698/1	N	3.OG	3	WA	55.0	23.6	-
Muckenbach HNR 23	698/1	N	EG	4	WA	55.0	23.1	-
Muckenbach HNR 23	698/1	N	1.OG	4	WA	55.0	23.2	-
Muckenbach HNR 23	698/1	N	2.OG	4	WA	55.0	23.3	-
Muckenbach HNR 23	698/1	N	3.OG	4	WA	55.0	23.6	-
Muckenbach HNR 23	698/1	W	EG	5	WA	55.0	6.5	-
Muckenbach HNR 23	698/1	W	1.OG	5	WA	55.0	6.8	-
Muckenbach HNR 23	698/1	W	2.OG	5	WA	55.0	9.4	-
Muckenbach HNR 23	698/1	W	3.OG	5	WA	55.0	16.9	-
Muckenbach HNR 23	698/1	W	EG	6	WA	55.0	6.6	-
Muckenbach HNR 23	698/1	W	1.OG	6	WA	55.0	6.9	-
Muckenbach HNR 23	698/1	W	2.OG	6	WA	55.0	9.4	-
Muckenbach HNR 23	698/1	W	3.OG	6	WA	55.0	16.9	-
Muckenbach HNR 23a	698	S	EG	1	WA	55.0	5.0	-
Muckenbach HNR 23a	698	S	1.OG	1	WA	55.0	8.1	-
Muckenbach HNR 23a	698	O	EG	2	WA	55.0	23.3	-
Muckenbach HNR 23a	698	O	1.OG	2	WA	55.0	23.3	-
Muckenbach HNR 23a	698	O	EG	3	WA	55.0	23.3	-
Muckenbach HNR 23a	698	O	1.OG	3	WA	55.0	23.3	-
Muckenbach HNR 23a	698	W	EG	4	WA	55.0	5.3	-
Muckenbach HNR 23a	698	W	1.OG	4	WA	55.0	8.4	-
Muckenbach HNR 27	697/1	S	EG	1	WA	55.0	6.5	-
Muckenbach HNR 27	697/1	S	1.OG	1	WA	55.0	9.6	-
Muckenbach HNR 27	697/1	S	EG	2	WA	55.0	6.1	-
Muckenbach HNR 27	697/1	S	1.OG	2	WA	55.0	9.2	-
Muckenbach HNR 27	697/1	O	EG	3	WA	55.0	23.4	-
Muckenbach HNR 27	697/1	O	1.OG	3	WA	55.0	23.6	-

Berechnungspunkt						Immi	Beurteilungspegel o LS	Richtwertüberschrei
Bezeichnung						Richtwert	tags	tags
Anschrift	Flurst	Ausrichtung	Stockwerk	Fassadennummer	Nutzung	Tag	dB(A)	dB(A)
Muckenbach HNR 27	697/1	O	EG	4	WA	55.0	23.0	-
Muckenbach HNR 27	697/1	O	1.OG	4	WA	55.0	23.6	-
Muckenbach HNR 27	697/1	N	EG	5	WA	55.0	23.2	-
Muckenbach HNR 27	697/1	N	1.OG	5	WA	55.0	23.5	-
Muckenbach HNR 27	697/1	N	EG	6	WA	55.0	23.1	-
Muckenbach HNR 27	697/1	N	1.OG	6	WA	55.0	23.5	-
Muckenbach HNR 27	697/1	W	EG	7	WA	55.0	7.4	-
Muckenbach HNR 27	697/1	W	1.OG	7	WA	55.0	10.4	-
Muckenbach HNR 27	697/1	W	EG	8	WA	55.0	6.9	-
Muckenbach HNR 27	697/1	W	1.OG	8	WA	55.0	9.9	-
Muckenbach HNR 14a	563	W	EG	1	MD	60.0	2.2	-
Muckenbach HNR 14a	563	W	1.OG	1	MD	60.0	5.2	-
Muckenbach HNR 14a	563	W	EG	2	MD	60.0	2.2	-
Muckenbach HNR 14a	563	W	1.OG	2	MD	60.0	5.2	-
Muckenbach HNR 14a	563	S	EG	3	MD	60.0	2.4	-
Muckenbach HNR 14a	563	S	1.OG	3	MD	60.0	5.6	-
Muckenbach HNR 14a	563	O	EG	4	MD	60.0	22.2	-
Muckenbach HNR 14a	563	O	1.OG	4	MD	60.0	22.3	-
Muckenbach HNR 14a	563	O	EG	5	MD	60.0	22.3	-
Muckenbach HNR 14a	563	O	1.OG	5	MD	60.0	22.3	-
Muckenbach HNR 14a	563	N	EG	6	MD	60.0	22.3	-
Muckenbach HNR 14a	563	N	1.OG	6	MD	60.0	22.3	-
Muckenbach HNR 12	561	N	1.OG	1	MD	60.0	21.7	-
Muckenbach HNR 12	561	W	1.OG	2	MD	60.0	4.6	-
Muckenbach HNR 12	561	S	EG	3	MD	60.0	1.6	-
Muckenbach HNR 12	561	S	1.OG	3	MD	60.0	4.7	-
Muckenbach HNR 12	561	O	EG	4	MD	60.0	21.7	-
Muckenbach HNR 12	561	O	1.OG	4	MD	60.0	21.7	-
Muckenbach HNR 10	559/1	W	EG	1	MD	60.0	0.9	-
Muckenbach HNR 10	559/1	W	1.OG	1	MD	60.0	4.0	-
Muckenbach HNR 10	559/1	W	EG	2	MD	60.0	0.7	-
Muckenbach HNR 10	559/1	W	1.OG	2	MD	60.0	3.7	-
Muckenbach HNR 10	559/1	S	EG	3	MD	60.0	0.9	-
Muckenbach HNR 10	559/1	S	1.OG	3	MD	60.0	4.0	-
Muckenbach HNR 10	559/1	O	EG	4	MD	60.0	21.1	-
Muckenbach HNR 10	559/1	O	1.OG	4	MD	60.0	21.2	-
Muckenbach HNR 10	559/1	O	EG	5	MD	60.0	21.2	-
Muckenbach HNR 10	559/1	O	1.OG	5	MD	60.0	21.2	-
Muckenbach HNR 10	559/1	N	1.OG	6	MD	60.0	21.2	-
Muckenbach HNR 8	559/6	W	EG	1	MD	60.0	0.2	-
Muckenbach HNR 8	559/6	W	1.OG	1	MD	60.0	3.2	-
Muckenbach HNR 8	559/6	S	EG	2	MD	60.0	0.6	-
Muckenbach HNR 8	559/6	S	1.OG	2	MD	60.0	3.6	-
Muckenbach HNR 8	559/6	S	EG	3	MD	60.0	0.6	-
Muckenbach HNR 8	559/6	S	1.OG	3	MD	60.0	3.7	-
Muckenbach HNR 8	559/6	O	EG	4	MD	60.0	15.8	-
Muckenbach HNR 8	559/6	O	1.OG	4	MD	60.0	20.7	-
Muckenbach HNR 8	559/6	O	EG	5	MD	60.0	16.0	-
Muckenbach HNR 8	559/6	O	1.OG	5	MD	60.0	20.8	-
Muckenbach HNR 8	559/6	N	EG	6	MD	60.0	20.7	-
Muckenbach HNR 8	559/6	N	1.OG	6	MD	60.0	20.7	-
Muckenbach HNR 8	559/6	N	EG	7	MD	60.0	20.5	-
Muckenbach HNR 8	559/6	N	1.OG	7	MD	60.0	20.5	-
Muckenbach HNR 8a	559/3	S	EG	1	MD	60.0	1.7	-
Muckenbach HNR 8a	559/3	S	1.OG	1	MD	60.0	4.9	-
Muckenbach HNR 8a	559/3	N	EG	2	MD	60.0	14.7	-
Muckenbach HNR 8a	559/3	N	1.OG	2	MD	60.0	21.2	-
Muckenbach HNR 8a	559/3	N	EG	3	MD	60.0	21.0	-
Muckenbach HNR 8a	559/3	N	1.OG	3	MD	60.0	21.0	-
Muckenbach HNR 8a	559/3	W	EG	4	MD	60.0	1.9	-

Berechnungspunkt						Immi	Beurteilungspegel o LS	Richtwertüberschrei
Bezeichnung						Richtwert	tags	tags
Anschrift	Flurst	Ausrichtung	Stockwerk	Fassadennummer	Nutzung	Tag	dB(A)	dB(A)
Muckenbach HNR 8a	559/3	W	1.OG	4	MD	60.0	5.0	-
Muckenbach HNR 8a	559/3	S	EG	5	MD	60.0	1.6	-
Muckenbach HNR 8a	559/3	S	1.OG	5	MD	60.0	4.7	-
Muckenbach HNR 21	702	O	1.OG	1	WA	55.0	22.5	-
Muckenbach HNR 21	702	N	EG	2	WA	55.0	22.2	-
Muckenbach HNR 21	702	N	1.OG	2	WA	55.0	22.5	-
Muckenbach HNR 21	702	N	EG	3	WA	55.0	22.5	-
Muckenbach HNR 21	702	N	1.OG	3	WA	55.0	22.5	-
Muckenbach HNR 21	702	W	EG	4	WA	55.0	3.8	-
Muckenbach HNR 21	702	W	1.OG	4	WA	55.0	6.8	-
Muckenbach HNR 21	702	W	EG	5	WA	55.0	2.8	-
Muckenbach HNR 21	702	W	1.OG	5	WA	55.0	5.8	-
Muckenbach HNR 21	702	S	EG	6	WA	55.0	2.9	-
Muckenbach HNR 21	702	S	1.OG	6	WA	55.0	6.0	-
Muckenbach HNR 21	702	S	EG	7	WA	55.0	3.0	-
Muckenbach HNR 21	702	S	1.OG	7	WA	55.0	6.1	-
Muckenbach HNR 19a	702/1	SW	EG	1	WA	55.0	4.9	-
Muckenbach HNR 19a	702/1	SW	1.OG	1	WA	55.0	7.9	-
Muckenbach HNR 19a	702/1	SW	EG	2	WA	55.0	4.6	-
Muckenbach HNR 19a	702/1	SW	1.OG	2	WA	55.0	7.7	-
Muckenbach HNR 19a	702/1	SO	EG	3	WA	55.0	21.8	-
Muckenbach HNR 19a	702/1	SO	1.OG	3	WA	55.0	22.0	-
Muckenbach HNR 19a	702/1	NO	EG	4	WA	55.0	21.0	-
Muckenbach HNR 19a	702/1	NO	1.OG	4	WA	55.0	22.0	-
Muckenbach HNR 19a	702/1	NO	EG	5	WA	55.0	21.9	-
Muckenbach HNR 19a	702/1	NO	1.OG	5	WA	55.0	22.0	-
Muckenbach HNR 19a	702/1	NW	EG	6	WA	55.0	5.6	-
Muckenbach HNR 19a	702/1	NW	1.OG	6	WA	55.0	8.6	-
Muckenbach HNR 19a	702/1	NW	EG	7	WA	55.0	5.2	-
Muckenbach HNR 19a	702/1	NW	1.OG	7	WA	55.0	8.2	-
Muckenbach HNR 19	704/3	N	EG	1	WA	55.0	21.4	-
Muckenbach HNR 19	704/3	N	1.OG	1	WA	55.0	21.4	-
Muckenbach HNR 19	704/3	N	EG	2	WA	55.0	21.3	-
Muckenbach HNR 19	704/3	N	1.OG	2	WA	55.0	21.3	-
Muckenbach HNR 19	704/3	W	EG	3	WA	55.0	2.6	-
Muckenbach HNR 19	704/3	W	1.OG	3	WA	55.0	5.6	-
Muckenbach HNR 19	704/3	S	EG	4	WA	55.0	2.6	-
Muckenbach HNR 19	704/3	S	1.OG	4	WA	55.0	5.8	-
Muckenbach HNR 19	704/3	S	EG	5	WA	55.0	2.7	-
Muckenbach HNR 19	704/3	S	1.OG	5	WA	55.0	5.8	-
Muckenbach HNR 15a	704/12	W	EG	1	WA	55.0	2.1	-
Muckenbach HNR 15a	704/12	W	1.OG	1	WA	55.0	5.1	-
Muckenbach HNR 15a	704/12	W	EG	2	WA	55.0	1.8	-
Muckenbach HNR 15a	704/12	W	1.OG	2	WA	55.0	5.0	-
Muckenbach HNR 15a	704/12	S	EG	3	WA	55.0	1.8	-
Muckenbach HNR 15a	704/12	S	1.OG	3	WA	55.0	5.0	-
Muckenbach HNR 15a	704/12	S	EG	4	WA	55.0	2.1	-
Muckenbach HNR 15a	704/12	S	1.OG	4	WA	55.0	5.2	-
Muckenbach HNR 15a	704/12	O	EG	5	WA	55.0	13.7	-
Muckenbach HNR 15a	704/12	O	1.OG	5	WA	55.0	19.8	-
Muckenbach HNR 15a	704/12	N	EG	6	WA	55.0	20.7	-
Muckenbach HNR 15a	704/12	N	1.OG	6	WA	55.0	20.7	-
Muckenbach HNR 15a	704/12	N	EG	7	WA	55.0	20.6	-
Muckenbach HNR 15a	704/12	N	1.OG	7	WA	55.0	20.6	-
Muckenbach HNR 15	704/4	W	EG	1	WA	55.0	0.9	-
Muckenbach HNR 15	704/4	W	1.OG	1	WA	55.0	4.0	-
Muckenbach HNR 15	704/4	W	EG	2	WA	55.0	0.8	-
Muckenbach HNR 15	704/4	W	1.OG	2	WA	55.0	3.9	-
Muckenbach HNR 15	704/4	S	EG	3	WA	55.0	1.0	-
Muckenbach HNR 15	704/4	S	1.OG	3	WA	55.0	4.1	-

Berechnungspunkt						Immi	Beurteilungspegel o LS	Richtwertüberschrei
Bezeichnung						Richtwert	tags	tags
Anschrift	Flurst	Ausrichtung	Stockwerk	Fassadennummer	Nutzung	Tag	dB(A)	dB(A)
Muckenbach HNR 15	704/4	S	EG	4	WA	55.0	2.9	-
Muckenbach HNR 15	704/4	S	1.OG	4	WA	55.0	6.0	-
Muckenbach HNR 15	704/4	O	EG	5	WA	55.0	20.7	-
Muckenbach HNR 15	704/4	O	1.OG	5	WA	55.0	21.1	-
Muckenbach HNR 15	704/4	N	EG	6	WA	55.0	20.5	-
Muckenbach HNR 15	704/4	N	1.OG	6	WA	55.0	21.1	-
Muckenbach HNR 15	704/4	N	EG	7	WA	55.0	20.5	-
Muckenbach HNR 15	704/4	N	1.OG	7	WA	55.0	20.9	-
Muckenbach HNR 15	704/4	N	EG	8	WA	55.0	20.4	-
Muckenbach HNR 15	704/4	N	1.OG	8	WA	55.0	20.7	-
Muckenbach HNR 17c	705/3	NW	EG	1	WA	55.0	6.3	-
Muckenbach HNR 17c	705/3	NW	1.OG	1	WA	55.0	9.3	-
Muckenbach HNR 17c	705/3	SW	EG	2	WA	55.0	5.9	-
Muckenbach HNR 17c	705/3	SW	1.OG	2	WA	55.0	8.9	-
Muckenbach HNR 17c	705/3	SO	EG	3	WA	55.0	21.6	-
Muckenbach HNR 17c	705/3	SO	1.OG	3	WA	55.0	21.8	-
Muckenbach HNR 17	705	N	EG	1	WA	55.0	21.8	-
Muckenbach HNR 17	705	N	1.OG	1	WA	55.0	22.0	-
Muckenbach HNR 17	705	N	EG	2	WA	55.0	21.7	-
Muckenbach HNR 17	705	N	1.OG	2	WA	55.0	21.9	-
Muckenbach HNR 17	705	W	EG	3	WA	55.0	4.9	-
Muckenbach HNR 17	705	W	1.OG	3	WA	55.0	7.9	-
Muckenbach HNR 17	705	W	EG	4	WA	55.0	5.1	-
Muckenbach HNR 17	705	W	1.OG	4	WA	55.0	8.1	-
Muckenbach HNR 17	705	S	EG	5	WA	55.0	5.7	-
Muckenbach HNR 17	705	S	1.OG	5	WA	55.0	8.7	-
Muckenbach HNR 17	705	S	EG	6	WA	55.0	6.0	-
Muckenbach HNR 17	705	S	1.OG	6	WA	55.0	9.1	-
Muckenbach HNR 17	705	O	EG	7	WA	55.0	21.7	-
Muckenbach HNR 17	705	O	1.OG	7	WA	55.0	21.8	-
Muckenbach HNR 17	705	O	EG	8	WA	55.0	21.7	-
Muckenbach HNR 17	705	O	1.OG	8	WA	55.0	21.9	-
Muckenbach HNR 17b	705/2	NW	EG	1	WA	55.0	1.2	-
Muckenbach HNR 17b	705/2	NW	1.OG	1	WA	55.0	4.3	-
Muckenbach HNR 17b	705/2	NO	EG	2	WA	55.0	18.6	-
Muckenbach HNR 17b	705/2	NO	1.OG	2	WA	55.0	21.0	-
Muckenbach HNR 17b	705/2	NO	EG	3	WA	55.0	20.0	-
Muckenbach HNR 17b	705/2	NO	1.OG	3	WA	55.0	21.0	-
Muckenbach HNR 17b	705/2	NW	EG	4	WA	55.0	3.4	-
Muckenbach HNR 17b	705/2	NW	1.OG	4	WA	55.0	6.4	-
Muckenbach HNR 13a	704/5	N	EG	1	WA	55.0	19.9	-
Muckenbach HNR 13a	704/5	N	1.OG	1	WA	55.0	19.9	-
Muckenbach HNR 13a	704/5	W	EG	2	WA	55.0	4.1	-
Muckenbach HNR 13a	704/5	W	1.OG	2	WA	55.0	7.1	-
Muckenbach HNR 13a	704/5	W	EG	3	WA	55.0	0.4	-
Muckenbach HNR 13a	704/5	W	1.OG	3	WA	55.0	3.5	-
Muckenbach HNR 13a	704/5	S	EG	4	WA	55.0	0.5	-
Muckenbach HNR 13a	704/5	S	1.OG	4	WA	55.0	3.6	-
Muckenbach HNR 13a	704/5	S	EG	5	WA	55.0	0.7	-
Muckenbach HNR 13a	704/5	S	1.OG	5	WA	55.0	3.8	-
Muckenbach HNR 13a	704/5	S	1.OG	6	WA	55.0	7.4	-
Muckenbach HNR 13a	704/5	N	EG	7	WA	55.0	19.3	-
Muckenbach HNR 13a	704/5	N	1.OG	7	WA	55.0	20.4	-
Muckenbach HNR 13a	704/5	N	EG	8	WA	55.0	20.0	-
Muckenbach HNR 13a	704/5	N	1.OG	8	WA	55.0	20.3	-
Muckenbach HNR 13	704/6	N	EG	1	WA	55.0	15.7	-
Muckenbach HNR 13	704/6	N	1.OG	1	WA	55.0	19.6	-
Muckenbach HNR 13	704/6	N	EG	2	WA	55.0	19.5	-
Muckenbach HNR 13	704/6	N	1.OG	2	WA	55.0	19.5	-
Muckenbach HNR 13	704/6	W	EG	3	WA	55.0	1.8	-



Berechnungspunkt						Immi	Beurteilungspegel o LS	Richtwertüberschrei
Bezeichnung						Richtwert	tags	tags
Anschrift	Flurst	Ausrichtung	Stockwerk	Fassadennummer	Nutzung	Tag	dB(A)	dB(A)
Muckenbach HNR 13	704/6	W	1.OG	3	WA	55.0	4.8	-
Muckenbach HNR 13	704/6	W	EG	4	WA	55.0	1.6	-
Muckenbach HNR 13	704/6	W	1.OG	4	WA	55.0	4.6	-
Muckenbach HNR 13	704/6	S	EG	5	WA	55.0	1.5	-
Muckenbach HNR 13	704/6	S	1.OG	5	WA	55.0	4.6	-
Muckenbach HNR 13	704/6	S	EG	6	WA	55.0	1.3	-
Muckenbach HNR 13	704/6	S	1.OG	6	WA	55.0	4.4	-
Muckenbach HNR 13	704/6	S	1.OG	7	WA	55.0	3.4	-
Muckenbach HNR 13	704/6	O	EG	8	WA	55.0	17.4	-
Muckenbach HNR 13	704/6	O	1.OG	8	WA	55.0	20.1	-
Muckenbach HNR 13	704/6	N	EG	9	WA	55.0	11.0	-
Muckenbach HNR 13	704/6	N	1.OG	9	WA	55.0	18.3	-
Muckenbach HNR 11	704/7	N	EG	1	WA	55.0	17.5	-
Muckenbach HNR 11	704/7	N	1.OG	1	WA	55.0	17.6	-
Muckenbach HNR 11	704/7	W	EG	2	WA	55.0	1.4	-
Muckenbach HNR 11	704/7	W	1.OG	2	WA	55.0	4.3	-
Muckenbach HNR 11	704/7	W	EG	3	WA	55.0	-2.5	-
Muckenbach HNR 11	704/7	W	1.OG	3	WA	55.0	0.6	-
Muckenbach HNR 11	704/7	S	EG	4	WA	55.0	-2.1	-
Muckenbach HNR 11	704/7	S	1.OG	4	WA	55.0	1.1	-
Muckenbach HNR 11	704/7	S	EG	5	WA	55.0	-1.4	-
Muckenbach HNR 11	704/7	S	1.OG	5	WA	55.0	1.7	-
Muckenbach HNR 11	704/7	O	EG	6	WA	55.0	12.1	-
Muckenbach HNR 11	704/7	O	1.OG	6	WA	55.0	17.2	-
Muckenbach HNR 11	704/7	O	EG	7	WA	55.0	18.1	-
Muckenbach HNR 11	704/7	O	1.OG	7	WA	55.0	18.5	-
Muckenbach HNR 11	704/7	N	EG	8	WA	55.0	17.3	-
Muckenbach HNR 11	704/7	N	1.OG	8	WA	55.0	18.1	-
Muckenbach HNR 9b	704	W	EG	1	WA	55.0	0.1	-
Muckenbach HNR 9b	704	W	1.OG	1	WA	55.0	3.1	-
Muckenbach HNR 9b	704	W	EG	2	WA	55.0	-0.4	-
Muckenbach HNR 9b	704	W	1.OG	2	WA	55.0	2.6	-
Muckenbach HNR 9b	704	S	EG	3	WA	55.0	-0.9	-
Muckenbach HNR 9b	704	S	1.OG	3	WA	55.0	2.3	-
Muckenbach HNR 9b	704	O	EG	4	WA	55.0	13.1	-
Muckenbach HNR 9b	704	O	1.OG	4	WA	55.0	15.6	-
Muckenbach HNR 9b	704	O	EG	5	WA	55.0	13.4	-
Muckenbach HNR 9b	704	O	1.OG	5	WA	55.0	15.7	-
Muckenbach HNR 9b	704	N	EG	6	WA	55.0	15.7	-
Muckenbach HNR 9b	704	N	1.OG	6	WA	55.0	15.8	-
Muckenbach HNR 9b	704	N	EG	7	WA	55.0	15.2	-
Muckenbach HNR 9b	704	N	1.OG	7	WA	55.0	15.3	-
Muckenbach HNR 7	537/2	O	EG	1	MD	60.0	13.6	-
Muckenbach HNR 7	537/2	O	1.OG	1	MD	60.0	13.6	-
Muckenbach HNR 7	537/2	O	EG	2	MD	60.0	13.1	-
Muckenbach HNR 7	537/2	O	1.OG	2	MD	60.0	13.1	-
Muckenbach HNR 7	537/2	N	EG	3	MD	60.0	-5.7	-
Muckenbach HNR 7	537/2	N	1.OG	3	MD	60.0	-2.1	-
Muckenbach HNR 7	537/2	N	EG	4	MD	60.0	-6.3	-
Muckenbach HNR 7	537/2	N	1.OG	4	MD	60.0	-2.7	-
Muckenbach HNR 7	537/2	W	EG	5	MD	60.0	-7.0	-
Muckenbach HNR 7	537/2	W	1.OG	5	MD	60.0	-3.9	-
Muckenbach HNR 7	537/2	W	EG	6	MD	60.0	-3.4	-
Muckenbach HNR 7	537/2	W	1.OG	6	MD	60.0	-0.4	-
Muckenbach HNR 7	537/2	S	EG	7	MD	60.0	12.2	-
Muckenbach HNR 7	537/2	S	1.OG	7	MD	60.0	12.3	-
Muckenbach HNR 7	537/2	S	EG	8	MD	60.0	12.9	-
Muckenbach HNR 7	537/2	S	1.OG	8	MD	60.0	12.9	-
Muckenbach HNR 5	537	W	EG	1	MD	60.0	-80.2	-
Muckenbach HNR 5	537	W	1.OG	1	MD	60.0	-80.2	-

Berechnungspunkt						Immi	Beurteilungspegel o LS	Richtwertüberschrei
Bezeichnung						Richtwert	tags	tags
Anschrift	Flurst	Ausrichtung	Stockwerk	Fassadennummer	Nutzung	Tag	dB(A)	dB(A)
Muckenbach HNR 5	537	W	EG	2	MD	60.0	-80.2	-
Muckenbach HNR 5	537	W	1.OG	2	MD	60.0	-80.2	-
Muckenbach HNR 5	537	S	EG	3	MD	60.0	-8.7	-
Muckenbach HNR 5	537	S	1.OG	3	MD	60.0	-7.9	-
Muckenbach HNR 5	537	O	EG	4	MD	60.0	1.0	-
Muckenbach HNR 5	537	O	1.OG	4	MD	60.0	1.0	-
Muckenbach HNR 5	537	O	EG	5	MD	60.0	-7.0	-
Muckenbach HNR 5	537	O	1.OG	5	MD	60.0	-6.7	-
Muckenbach HNR 6	542	N	EG	1	MD	60.0	-80.2	-
Muckenbach HNR 6	542	N	1.OG	1	MD	60.0	-80.2	-
Muckenbach HNR 6	542	N	EG	2	MD	60.0	-80.2	-
Muckenbach HNR 6	542	N	1.OG	2	MD	60.0	-80.2	-
Muckenbach HNR 6	542	W	1.OG	3	MD	60.0	-80.2	-
Muckenbach HNR 6	542	W	EG	4	MD	60.0	-80.2	-
Muckenbach HNR 6	542	W	1.OG	4	MD	60.0	-80.2	-
Muckenbach HNR 6	542	S	EG	5	MD	60.0	-80.2	-
Muckenbach HNR 6	542	S	1.OG	5	MD	60.0	-80.2	-
Muckenbach HNR 6	542	S	EG	6	MD	60.0	-80.2	-
Muckenbach HNR 6	542	S	1.OG	6	MD	60.0	-80.2	-
Muckenbach HNR 6	542	O	EG	7	MD	60.0	-80.2	-
Muckenbach HNR 6	542	O	1.OG	7	MD	60.0	-80.2	-
Muckenbach HNR 6	542	O	EG	8	MD	60.0	-80.2	-
Muckenbach HNR 6	542	O	1.OG	8	MD	60.0	-80.2	-
Muckenbach HNR 6-1	540	SO	EG	1	MD	60.0	5.2	-
Muckenbach HNR 6-1	540	SO	1.OG	1	MD	60.0	9.1	-
Muckenbach HNR 6-1	540	NW	1.OG	2	MD	60.0	-3.6	-
Muckenbach HNR 6-2	540	NW	1.OG	1	MD	60.0	-1.6	-
Muckenbach HNR 6-2	540	SO	EG	2	MD	60.0	6.2	-
Muckenbach HNR 6-2	540	SO	1.OG	2	MD	60.0	11.7	-
Muckenbach HNR 6-3	540	SO	EG	1	MD	60.0	13.8	-
Muckenbach HNR 6-3	540	SO	1.OG	1	MD	60.0	13.8	-
Muckenbach HNR 6-3	540	NW	1.OG	2	MD	60.0	-1.8	-
Muckenbach HNR 1	533	O	EG	1	GE	65.0	-80.2	-
Muckenbach HNR 1	533	O	1.OG	1	GE	65.0	-80.2	-
Muckenbach HNR 1	533	O	EG	2	GE	65.0	-80.2	-
Muckenbach HNR 1	533	O	1.OG	2	GE	65.0	-80.2	-
Muckenbach HNR 1	533	N	EG	3	GE	65.0	-80.2	-
Muckenbach HNR 1	533	N	1.OG	3	GE	65.0	-80.2	-
Muckenbach HNR 1	533	S	EG	6	GE	65.0	-80.2	-
Muckenbach HNR 1	533	S	1.OG	6	GE	65.0	-80.2	-
Muckenbach 31	705/8	SW	EG	1	WA	55.0	7.0	-
Muckenbach 31	705/8	SW	1.OG	1	WA	55.0	10.0	-
Muckenbach 31	705/8	NO	1.OG	2	WA	55.0	22.7	-
Muckenbach 31	705/8	NO	EG	3	WA	55.0	21.3	-
Muckenbach 31	705/8	NO	1.OG	3	WA	55.0	22.5	-
Muckenbach 31	705/8	NO	EG	4	WA	55.0	22.0	-
Muckenbach 31	705/8	NO	1.OG	4	WA	55.0	22.3	-
Muckenbach HNR 17a	705/1	SO	EG	1	WA	55.0	19.8	-
Muckenbach HNR 17a	705/1	SO	1.OG	1	WA	55.0	20.6	-
Muckenbach HNR 17a	705/1	SO	EG	2	WA	55.0	20.6	-
Muckenbach HNR 17a	705/1	SO	1.OG	2	WA	55.0	20.8	-
Muckenbach HNR 17a	705/1	NO	EG	3	WA	55.0	20.6	-
Muckenbach HNR 17a	705/1	NO	1.OG	3	WA	55.0	20.9	-
Muckenbach HNR 17a	705/1	NO	EG	4	WA	55.0	20.2	-
Muckenbach HNR 17a	705/1	NO	1.OG	4	WA	55.0	20.5	-
Muckenbach HNR 17a	705/1	NW	EG	5	WA	55.0	1.3	-
Muckenbach HNR 17a	705/1	NW	1.OG	5	WA	55.0	4.4	-
Muckenbach HNR 17a	705/1	NW	EG	6	WA	55.0	4.7	-
Muckenbach HNR 17a	705/1	NW	1.OG	6	WA	55.0	7.7	-
Muckenbach HNR 17a	705/1	SW	EG	7	WA	55.0	4.5	-

Berechnungspunkt						Immi	Beurteilungspegel o LS	Richtwertüberschrei
Bezeichnung						Richtwert	tags	tags
Anschrift	Flurst	Ausrichtung	Stockwerk	Fassadennummer	Nutzung	Tag	dB(A)	dB(A)
Muckenbach HNR 17a	705/1	SW	1.OG	7	WA	55.0	7.5	-
Muckenbach HNR 17a	705/1	SW	EG	8	WA	55.0	4.2	-
Muckenbach HNR 17a	705/1	SW	1.OG	8	WA	55.0	7.2	-
Muckenbach HNR 9	704/2	S	1.OG	1	MD	60.0	-3.7	-
Muckenbach HNR 9	704/2	O	EG	2	MD	60.0	-1.0	-
Muckenbach HNR 9	704/2	O	1.OG	2	MD	60.0	6.9	-
Muckenbach HNR 9	704/2	S	EG	3	MD	60.0	-6.8	-
Muckenbach HNR 9	704/2	S	1.OG	3	MD	60.0	-3.6	-
Muckenbach HNR 9	704/2	S	EG	4	MD	60.0	-6.9	-
Muckenbach HNR 9	704/2	S	1.OG	4	MD	60.0	-3.7	-
Muckenbach HNR 9	704/2	S	EG	5	MD	60.0	-5.9	-
Muckenbach HNR 9	704/2	S	1.OG	5	MD	60.0	-2.8	-
Muckenbach HNR 9	704/2	O	EG	6	MD	60.0	11.6	-
Muckenbach HNR 9	704/2	O	1.OG	6	MD	60.0	13.5	-
Muckenbach HNR 9	704/2	O	EG	7	MD	60.0	12.1	-
Muckenbach HNR 9	704/2	O	1.OG	7	MD	60.0	13.7	-
Muckenbach HNR 9	704/2	N	1.OG	8	MD	60.0	13.8	-
Muckenbach HNR 9	704/2	N	1.OG	9	MD	60.0	12.9	-
Muckenbach HNR 9	704/2	N	EG	10	MD	60.0	11.6	-
Muckenbach HNR 9	704/2	N	1.OG	10	MD	60.0	12.2	-
Muckenbach HNR 29	710	N	EG	1	WA	55.0	23.3	-
Muckenbach HNR 29	710	N	1.OG	1	WA	55.0	23.5	-
Muckenbach HNR 29	710	W	EG	2	WA	55.0	6.1	-
Muckenbach HNR 29	710	W	1.OG	2	WA	55.0	9.1	-
Muckenbach HNR 29	710	W	EG	3	WA	55.0	7.2	-
Muckenbach HNR 29	710	W	1.OG	3	WA	55.0	10.2	-
Muckenbach HNR 29	710	S	EG	4	WA	55.0	8.1	-
Muckenbach HNR 29	710	S	1.OG	4	WA	55.0	11.1	-
Muckenbach HNR 29	710	O	EG	5	WA	55.0	23.3	-
Muckenbach HNR 29	710	O	1.OG	5	WA	55.0	23.7	-
Muckenbach HNR 29	710	O	EG	6	WA	55.0	23.3	-
Muckenbach HNR 29	710	O	1.OG	6	WA	55.0	23.5	-
Gern HNR 33	403	N	EG	1	MD	60.0	5.9	-
Gern HNR 33	403	N	1.OG	1	MD	60.0	7.4	-
Gern HNR 33	403	N	2.OG	1	MD	60.0	15.2	-
Gern HNR 33	403	W	EG	2	MD	60.0	24.4	-
Gern HNR 33	403	W	1.OG	2	MD	60.0	26.1	-
Gern HNR 33	403	W	2.OG	2	MD	60.0	26.1	-
Gern HNR 33	403	W	EG	3	MD	60.0	21.9	-
Gern HNR 33	403	W	1.OG	3	MD	60.0	26.1	-
Gern HNR 33	403	W	2.OG	3	MD	60.0	26.1	-
Gern HNR 33	403	S	EG	4	MD	60.0	22.8	-
Gern HNR 33	403	S	1.OG	4	MD	60.0	26.1	-
Gern HNR 33	403	S	2.OG	4	MD	60.0	26.1	-
Gern HNR 33	403	S	EG	5	MD	60.0	23.8	-
Gern HNR 33	403	S	1.OG	5	MD	60.0	26.0	-
Gern HNR 33	403	S	2.OG	5	MD	60.0	26.0	-
Gern HNR 33	403	O	EG	6	MD	60.0	5.8	-
Gern HNR 33	403	O	1.OG	6	MD	60.0	7.1	-
Gern HNR 33	403	O	2.OG	6	MD	60.0	13.8	-
Gern HNR 33	403	N	1.OG	7	MD	60.0	7.4	-
Gern HNR 33	403	N	2.OG	7	MD	60.0	15.1	-



Freistaat Bayern Staatliches Bauamt Amberg-Weizsäckchen		Unterlage Nr. : 17.3.2.2	
bearbeitet	02/23	Datum	Zeichen
gezeichnet	02/22		Stein
<b>Planfeststellung</b> B16 "Regensburg - B95 (Rodding)" Dreistreifiger Ausbau bei Mitternau Ausbaubauabschnitt A: Bau-km 4+328 bis Bau-km 6+130 (ca. 3,8 km)		geprüft	
		Datum	
		<b>Lageplan</b> Baulärm BPO-2 Maßstab 1: -	
Aufgestellt: Amberg, den 17.04.2023			
Bäuerle, Baudirektor			

Berechnungspunkt						Immi	Beurteilungspegel o LS	Richtwertüberschrei
Bezeichnung						Richtwert	tags	tags
Anschrift	Flurst	Ausrichtung	Stockwerk	Fassadennummer	Nutzung	Tag	dB(A)	dB(A)
Holzheim HNR 1	667	S	EG	1	MD	60.0	-80.2	-
Holzheim HNR 1	667	S	1.OG	1	MD	60.0	-80.2	-
Holzheim HNR 1	667	S	2.OG	1	MD	60.0	-80.2	-
Holzheim HNR 1	667	S	EG	2	MD	60.0	-80.2	-
Holzheim HNR 1	667	S	1.OG	2	MD	60.0	-80.2	-
Holzheim HNR 1	667	S	2.OG	2	MD	60.0	-80.2	-
Holzheim HNR 1	667	O	EG	3	MD	60.0	-80.2	-
Holzheim HNR 1	667	O	1.OG	3	MD	60.0	-80.2	-
Holzheim HNR 1	667	O	2.OG	3	MD	60.0	-80.2	-
Holzheim HNR 1	667	N	EG	4	MD	60.0	-80.2	-
Holzheim HNR 1	667	N	1.OG	4	MD	60.0	-80.2	-
Holzheim HNR 1	667	N	2.OG	4	MD	60.0	-80.2	-
Holzheim HNR 1	667	N	EG	5	MD	60.0	-80.2	-
Holzheim HNR 1	667	N	1.OG	5	MD	60.0	-80.2	-
Holzheim HNR 1	667	N	2.OG	5	MD	60.0	-80.2	-
Holzheim HNR 1	667	W	EG	6	MD	60.0	-80.2	-
Holzheim HNR 1	667	W	1.OG	6	MD	60.0	-80.2	-
Holzheim HNR 1	667	W	2.OG	6	MD	60.0	-80.2	-
Holzheim HNR 2	664	N	1.OG	1	MD	60.0	-80.2	-
Holzheim HNR 2	664	N	2.OG	1	MD	60.0	-80.2	-
Holzheim HNR 2	664	S	EG	2	MD	60.0	-80.2	-
Holzheim HNR 2	664	S	1.OG	2	MD	60.0	-80.2	-
Holzheim HNR 2	664	S	2.OG	2	MD	60.0	-80.2	-
Holzheim HNR 2	664	O	EG	3	MD	60.0	-80.2	-
Holzheim HNR 2	664	O	1.OG	3	MD	60.0	-80.2	-
Holzheim HNR 2	664	O	2.OG	3	MD	60.0	-80.2	-
Holzheim HNR 2a	664	S	EG	1	MD	60.0	-80.2	-
Holzheim HNR 2a	664	S	1.OG	1	MD	60.0	-80.2	-
Holzheim HNR 2a	664	S	EG	2	MD	60.0	-80.2	-
Holzheim HNR 2a	664	S	1.OG	2	MD	60.0	-80.2	-
Holzheim HNR 2a	664	O	EG	3	MD	60.0	-80.2	-
Holzheim HNR 2a	664	O	1.OG	3	MD	60.0	-80.2	-
Holzheim HNR 2a	664	O	EG	4	MD	60.0	-80.2	-
Holzheim HNR 2a	664	O	1.OG	4	MD	60.0	-80.2	-
Holzheim HNR 2a	664	N	EG	5	MD	60.0	-80.2	-
Holzheim HNR 2a	664	N	1.OG	5	MD	60.0	-80.2	-
Holzheim HNR 2a	664	N	EG	6	MD	60.0	-80.2	-
Holzheim HNR 2a	664	N	1.OG	6	MD	60.0	-80.2	-
Holzheim HNR 2a	664	W	EG	7	MD	60.0	-80.2	-
Holzheim HNR 2a	664	W	1.OG	7	MD	60.0	-80.2	-
Holzheim HNR 2a	664	W	EG	8	MD	60.0	-80.2	-
Holzheim HNR 2a	664	W	1.OG	8	MD	60.0	-80.2	-
Holzseige HNR 4	30/6	N	EG	1	MD	60.0	18.3	-
Holzseige HNR 4	30/6	N	1.OG	1	MD	60.0	18.3	-
Holzseige HNR 4	30/6	N	EG	2	MD	60.0	18.2	-
Holzseige HNR 4	30/6	N	1.OG	2	MD	60.0	18.2	-
Holzseige HNR 4	30/6	W	EG	3	MD	60.0	-0.7	-
Holzseige HNR 4	30/6	W	1.OG	3	MD	60.0	5.6	-
Holzseige HNR 4	30/6	W	EG	4	MD	60.0	-0.6	-
Holzseige HNR 4	30/6	W	1.OG	4	MD	60.0	5.6	-
Holzseige HNR 4	30/6	S	EG	5	MD	60.0	0.6	-
Holzseige HNR 4	30/6	S	1.OG	5	MD	60.0	8.7	-
Holzseige HNR 4	30/6	S	EG	6	MD	60.0	0.7	-
Holzseige HNR 4	30/6	S	1.OG	6	MD	60.0	8.8	-
Holzseige HNR 4	30/6	O	EG	7	MD	60.0	18.4	-
Holzseige HNR 4	30/6	O	1.OG	7	MD	60.0	18.4	-
Holzseige HNR 4	30/6	O	EG	8	MD	60.0	18.4	-
Holzseige HNR 4	30/6	O	1.OG	8	MD	60.0	18.4	-
Holzseige HNR 4a	31/1	SW	EG	1	MD	60.0	-1.2	-

Berechnungspunkt						Immi	Beurteilungspegel o LS	Richtwertüberschrei
Bezeichnung						Richtwert	tags	tags
Anschrift	Flurst	Ausrichtung	Stockwerk	Fassadennummer	Nutzung	Tag	dB(A)	dB(A)
Holzseige HNR 4a	31/1	SW	1.OG	1	MD	60.0	4.9	-
Holzseige HNR 4a	31/1	SW	EG	2	MD	60.0	-1.1	-
Holzseige HNR 4a	31/1	SW	1.OG	2	MD	60.0	5.1	-
Holzseige HNR 4a	31/1	SO	EG	3	MD	60.0	17.9	-
Holzseige HNR 4a	31/1	SO	1.OG	3	MD	60.0	17.9	-
Holzseige HNR 4a	31/1	SO	EG	4	MD	60.0	18.0	-
Holzseige HNR 4a	31/1	SO	1.OG	4	MD	60.0	18.0	-
Holzseige HNR 4a	31/1	NO	EG	5	MD	60.0	18.0	-
Holzseige HNR 4a	31/1	NO	1.OG	5	MD	60.0	18.0	-
Holzseige HNR 4a	31/1	NO	EG	6	MD	60.0	18.0	-
Holzseige HNR 4a	31/1	NO	1.OG	6	MD	60.0	18.0	-
Holzseige HNR 4a	31/1	NO	EG	7	MD	60.0	18.0	-
Holzseige HNR 4a	31/1	NO	1.OG	7	MD	60.0	18.0	-
Holzseige HNR 4a	31/1	NW	EG	8	MD	60.0	-0.8	-
Holzseige HNR 4a	31/1	NW	1.OG	8	MD	60.0	5.6	-
Holzseige HNR 4a	31/1	NW	EG	9	MD	60.0	-1.1	-
Holzseige HNR 4a	31/1	NW	1.OG	9	MD	60.0	5.3	-
Holzseige HNR 5	30/1	S	EG	2	MD	60.0	-2.7	-
Holzseige HNR 5	30/1	S	1.OG	2	MD	60.0	-0.9	-
Holzseige HNR 5	30/1	S	2.OG	2	MD	60.0	6.3	-
Holzseige HNR 5	30/1	S	EG	3	MD	60.0	-2.5	-
Holzseige HNR 5	30/1	S	1.OG	3	MD	60.0	-0.7	-
Holzseige HNR 5	30/1	S	2.OG	3	MD	60.0	6.5	-
Holzseige HNR 5	30/1	O	EG	4	MD	60.0	17.9	-
Holzseige HNR 5	30/1	O	1.OG	4	MD	60.0	17.9	-
Holzseige HNR 5	30/1	O	2.OG	4	MD	60.0	17.9	-
Holzseige HNR 5	30/1	N	EG	5	MD	60.0	17.8	-
Holzseige HNR 5	30/1	N	1.OG	5	MD	60.0	17.8	-
Holzseige HNR 5	30/1	N	2.OG	5	MD	60.0	17.8	-
Holzseige HNR 5	30/1	N	EG	6	MD	60.0	17.6	-
Holzseige HNR 5	30/1	N	1.OG	6	MD	60.0	17.6	-
Holzseige HNR 5	30/1	N	2.OG	6	MD	60.0	17.6	-
Holzseige HNR 5a	30/7	N	EG	1	MD	60.0	17.1	-
Holzseige HNR 5a	30/7	N	1.OG	1	MD	60.0	17.1	-
Holzseige HNR 5a	30/7	N	2.OG	1	MD	60.0	17.1	-
Holzseige HNR 5a	30/7	N	EG	2	MD	60.0	16.8	-
Holzseige HNR 5a	30/7	N	1.OG	2	MD	60.0	16.8	-
Holzseige HNR 5a	30/7	N	2.OG	2	MD	60.0	16.8	-
Holzseige HNR 5a	30/7	W	EG	3	MD	60.0	-3.7	-
Holzseige HNR 5a	30/7	W	1.OG	3	MD	60.0	-2.1	-
Holzseige HNR 5a	30/7	W	2.OG	3	MD	60.0	4.5	-
Holzseige HNR 5a	30/7	W	EG	4	MD	60.0	-3.7	-
Holzseige HNR 5a	30/7	W	1.OG	4	MD	60.0	-2.2	-
Holzseige HNR 5a	30/7	W	2.OG	4	MD	60.0	4.4	-
Holzseige HNR 5a	30/7	S	EG	5	MD	60.0	-3.5	-
Holzseige HNR 5a	30/7	S	1.OG	5	MD	60.0	-1.8	-
Holzseige HNR 5a	30/7	S	2.OG	5	MD	60.0	5.4	-
Holzseige HNR 5a	30/7	S	EG	6	MD	60.0	-3.3	-
Holzseige HNR 5a	30/7	S	1.OG	6	MD	60.0	-1.6	-
Holzseige HNR 5a	30/7	S	2.OG	6	MD	60.0	5.6	-
Holzseige HNR 5a	30/7	O	EG	7	MD	60.0	17.2	-
Holzseige HNR 5a	30/7	O	1.OG	7	MD	60.0	17.2	-
Holzseige HNR 5a	30/7	O	2.OG	7	MD	60.0	17.2	-
Holzseige HNR 5a	30/7	O	EG	8	MD	60.0	17.3	-
Holzseige HNR 5a	30/7	O	1.OG	8	MD	60.0	17.3	-
Holzseige HNR 5a	30/7	O	2.OG	8	MD	60.0	17.3	-
Holzseige HNR 6	30/2	N	EG	1	MD	60.0	17.4	-
Holzseige HNR 6	30/2	N	1.OG	1	MD	60.0	17.4	-
Holzseige HNR 6	30/2	N	2.OG	1	MD	60.0	17.4	-
Holzseige HNR 6	30/2	N	EG	2	MD	60.0	16.7	-

Berechnungspunkt						Immi	Beurteilungspegel o LS	Richtwertüberschrei
Bezeichnung						Richtwert	tags	tags
Anschrift	Flurst	Ausrichtung	Stockwerk	Fassadennummer	Nutzung	Tag	dB(A)	dB(A)
Holzseige HNR 6	30/2	N	1.OG	2	MD	60.0	17.1	-
Holzseige HNR 6	30/2	N	2.OG	2	MD	60.0	17.1	-
Holzseige HNR 6	30/2	W	EG	3	MD	60.0	-3.3	-
Holzseige HNR 6	30/2	W	1.OG	3	MD	60.0	-1.9	-
Holzseige HNR 6	30/2	W	2.OG	3	MD	60.0	4.5	-
Holzseige HNR 6	30/2	S	EG	4	MD	60.0	-3.1	-
Holzseige HNR 6	30/2	S	1.OG	4	MD	60.0	-1.3	-
Holzseige HNR 6	30/2	S	2.OG	4	MD	60.0	5.8	-
Holzseige HNR 6	30/2	S	EG	5	MD	60.0	-2.9	-
Holzseige HNR 6	30/2	S	1.OG	5	MD	60.0	-1.1	-
Holzseige HNR 6	30/2	S	2.OG	5	MD	60.0	6.0	-
Holzseige 7	28	NO	EG	1	MD	60.0	17.0	-
Holzseige 7	28	NW	EG	2	MD	60.0	6.2	-
Holzseige 7	28	SW	EG	3	MD	60.0	6.3	-
Holzseige 7	28	SO	EG	4	MD	60.0	20.1	-
Holzseige 8	648	N	EG	1	MD	60.0	16.9	-
Holzseige 8	648	N	1.OG	1	MD	60.0	22.3	-
Holzseige 8	648	W	EG	2	MD	60.0	3.5	-
Holzseige 8	648	W	1.OG	2	MD	60.0	9.4	-
Holzseige 8	648	S	EG	3	MD	60.0	3.5	-
Holzseige 8	648	S	1.OG	3	MD	60.0	9.5	-
Holzseige 8	648	S	EG	4	MD	60.0	3.5	-
Holzseige 8	648	S	1.OG	4	MD	60.0	9.5	-
Holzseige 8	648	O	EG	5	MD	60.0	22.3	-
Holzseige 8	648	O	1.OG	5	MD	60.0	22.3	-
Holzseige 8a	648	O	EG	1	MD	60.0	22.6	-
Holzseige 8a	648	O	1.OG	1	MD	60.0	22.6	-
Holzseige 8a	648	N	EG	2	MD	60.0	22.6	-
Holzseige 8a	648	N	1.OG	2	MD	60.0	22.6	-
Holzseige 8a	648	N	EG	3	MD	60.0	22.5	-
Holzseige 8a	648	N	1.OG	3	MD	60.0	22.5	-
Holzseige 8a	648	W	EG	4	MD	60.0	3.9	-
Holzseige 8a	648	W	1.OG	4	MD	60.0	10.8	-
Holzseige 8a	648	S	EG	5	MD	60.0	4.0	-
Holzseige 8a	648	S	1.OG	5	MD	60.0	10.8	-
Holzseige HNR 9a	31/2	NO	EG	1	MD	60.0	16.2	-
Holzseige HNR 9a	31/2	NO	1.OG	1	MD	60.0	16.2	-
Holzseige HNR 9a	31/2	NO	2.OG	1	MD	60.0	16.2	-
Holzseige HNR 9a	31/2	NW	EG	2	MD	60.0	-4.4	-
Holzseige HNR 9a	31/2	NW	1.OG	2	MD	60.0	-2.9	-
Holzseige HNR 9a	31/2	NW	2.OG	2	MD	60.0	3.7	-
Holzseige HNR 9a	31/2	NW	EG	3	MD	60.0	-4.5	-
Holzseige HNR 9a	31/2	NW	1.OG	3	MD	60.0	-3.0	-
Holzseige HNR 9a	31/2	NW	2.OG	3	MD	60.0	3.6	-
Holzseige HNR 9a	31/2	SW	EG	4	MD	60.0	-4.7	-
Holzseige HNR 9a	31/2	SW	1.OG	4	MD	60.0	-3.4	-
Holzseige HNR 9a	31/2	SW	2.OG	4	MD	60.0	2.9	-
Holzseige HNR 9a	31/2	SW	EG	5	MD	60.0	-4.5	-
Holzseige HNR 9a	31/2	SW	1.OG	5	MD	60.0	-3.1	-
Holzseige HNR 9a	31/2	SW	2.OG	5	MD	60.0	3.2	-
Holzseige HNR 9a	31/2	SO	EG	6	MD	60.0	15.9	-
Holzseige HNR 9a	31/2	SO	1.OG	6	MD	60.0	15.9	-
Holzseige HNR 9a	31/2	SO	2.OG	6	MD	60.0	15.9	-
Holzseige HNR 9b	31/2	NO	EG	1	MD	60.0	15.1	-
Holzseige HNR 9b	31/2	NO	EG	2	MD	60.0	15.3	-
Holzseige HNR 9b	31/2	NW	EG	3	MD	60.0	-2.7	-
Holzseige HNR 9b	31/2	SW	EG	4	MD	60.0	-3.1	-
Holzseige HNR 9b	31/2	SW	EG	5	MD	60.0	-3.7	-
Holzseige HNR 9b	31/2	SO	EG	6	MD	60.0	-0.9	-
Muckenbach HNR 14	563	O	EG	1	MD	60.0	-80.2	-

Berechnungspunkt						Immi	Beurteilungspegel o LS	Richtwertüberschrei
Bezeichnung						Richtwert	tags	tags
Anschrift	Flurst	Ausrichtung	Stockwerk	Fassadennummer	Nutzung	Tag	dB(A)	dB(A)
Muckenbach HNR 14	563	O	1.OG	1	MD	60.0	-80.2	-
Muckenbach HNR 14	563	O	EG	2	MD	60.0	-80.2	-
Muckenbach HNR 14	563	O	1.OG	2	MD	60.0	-80.2	-
Muckenbach HNR 14	563	N	EG	3	MD	60.0	-80.2	-
Muckenbach HNR 14	563	N	1.OG	3	MD	60.0	-80.2	-
Muckenbach HNR 14	563	W	1.OG	4	MD	60.0	-80.2	-
Muckenbach HNR 14	563	W	1.OG	5	MD	60.0	-80.2	-
Muckenbach HNR 14	563	S	EG	6	MD	60.0	-80.2	-
Muckenbach HNR 14	563	S	1.OG	6	MD	60.0	-80.2	-
Muckenbach HNR 14	563	S	EG	7	MD	60.0	-80.2	-
Muckenbach HNR 14	563	S	1.OG	7	MD	60.0	-80.2	-
Muckenbach HNR 25	699	S	EG	1	WA	55.0	-80.2	-
Muckenbach HNR 25	699	S	1.OG	1	WA	55.0	-80.2	-
Muckenbach HNR 25	699	O	EG	2	WA	55.0	-80.2	-
Muckenbach HNR 25	699	O	1.OG	2	WA	55.0	-80.2	-
Muckenbach HNR 25	699	O	EG	3	WA	55.0	-80.2	-
Muckenbach HNR 25	699	O	1.OG	3	WA	55.0	-80.2	-
Muckenbach HNR 25	699	N	1.OG	4	WA	55.0	-80.2	-
Muckenbach HNR 25	699	W	EG	5	WA	55.0	-80.2	-
Muckenbach HNR 25	699	W	1.OG	5	WA	55.0	-80.2	-
Muckenbach HNR 25	699	W	EG	6	WA	55.0	-80.2	-
Muckenbach HNR 25	699	W	1.OG	6	WA	55.0	-80.2	-
Muckenbach HNR 23	698/1	O	EG	1	WA	55.0	-80.2	-
Muckenbach HNR 23	698/1	O	1.OG	1	WA	55.0	-80.2	-
Muckenbach HNR 23	698/1	O	2.OG	1	WA	55.0	-80.2	-
Muckenbach HNR 23	698/1	O	3.OG	1	WA	55.0	-80.2	-
Muckenbach HNR 23	698/1	O	EG	2	WA	55.0	-80.2	-
Muckenbach HNR 23	698/1	O	1.OG	2	WA	55.0	-80.2	-
Muckenbach HNR 23	698/1	O	2.OG	2	WA	55.0	-80.2	-
Muckenbach HNR 23	698/1	O	3.OG	2	WA	55.0	-80.2	-
Muckenbach HNR 23	698/1	N	EG	3	WA	55.0	-80.2	-
Muckenbach HNR 23	698/1	N	1.OG	3	WA	55.0	-80.2	-
Muckenbach HNR 23	698/1	N	2.OG	3	WA	55.0	-80.2	-
Muckenbach HNR 23	698/1	N	3.OG	3	WA	55.0	-80.2	-
Muckenbach HNR 23	698/1	N	EG	4	WA	55.0	-80.2	-
Muckenbach HNR 23	698/1	N	1.OG	4	WA	55.0	-80.2	-
Muckenbach HNR 23	698/1	N	2.OG	4	WA	55.0	-80.2	-
Muckenbach HNR 23	698/1	N	3.OG	4	WA	55.0	-80.2	-
Muckenbach HNR 23	698/1	W	EG	5	WA	55.0	-80.2	-
Muckenbach HNR 23	698/1	W	1.OG	5	WA	55.0	-80.2	-
Muckenbach HNR 23	698/1	W	2.OG	5	WA	55.0	-80.2	-
Muckenbach HNR 23	698/1	W	3.OG	5	WA	55.0	-80.2	-
Muckenbach HNR 23	698/1	W	EG	6	WA	55.0	-80.2	-
Muckenbach HNR 23	698/1	W	1.OG	6	WA	55.0	-80.2	-
Muckenbach HNR 23	698/1	W	2.OG	6	WA	55.0	-80.2	-
Muckenbach HNR 23	698/1	W	3.OG	6	WA	55.0	-80.2	-
Muckenbach HNR 23a	698	S	EG	1	WA	55.0	-80.2	-
Muckenbach HNR 23a	698	S	1.OG	1	WA	55.0	-80.2	-
Muckenbach HNR 23a	698	O	EG	2	WA	55.0	-80.2	-
Muckenbach HNR 23a	698	O	1.OG	2	WA	55.0	-80.2	-
Muckenbach HNR 23a	698	O	EG	3	WA	55.0	-80.2	-
Muckenbach HNR 23a	698	O	1.OG	3	WA	55.0	-80.2	-
Muckenbach HNR 23a	698	W	EG	4	WA	55.0	-80.2	-
Muckenbach HNR 23a	698	W	1.OG	4	WA	55.0	-80.2	-
Muckenbach HNR 27	697/1	S	EG	1	WA	55.0	-80.2	-
Muckenbach HNR 27	697/1	S	1.OG	1	WA	55.0	-80.2	-
Muckenbach HNR 27	697/1	S	EG	2	WA	55.0	-80.2	-
Muckenbach HNR 27	697/1	S	1.OG	2	WA	55.0	-80.2	-
Muckenbach HNR 27	697/1	O	EG	3	WA	55.0	-80.2	-
Muckenbach HNR 27	697/1	O	1.OG	3	WA	55.0	-80.2	-



Berechnungspunkt						Immi	Beurteilungspegel o LS	Richtwertüberschrei
Bezeichnung						Richtwert	tags	tags
Anschrift	Flurst	Ausrichtung	Stockwerk	Fassadennummer	Nutzung	Tag	dB(A)	dB(A)
Muckenbach HNR 27	697/1	O	EG	4	WA	55.0	-80.2	-
Muckenbach HNR 27	697/1	O	1.OG	4	WA	55.0	-80.2	-
Muckenbach HNR 27	697/1	N	EG	5	WA	55.0	-80.2	-
Muckenbach HNR 27	697/1	N	1.OG	5	WA	55.0	-80.2	-
Muckenbach HNR 27	697/1	N	EG	6	WA	55.0	-80.2	-
Muckenbach HNR 27	697/1	N	1.OG	6	WA	55.0	-80.2	-
Muckenbach HNR 27	697/1	W	EG	7	WA	55.0	-80.2	-
Muckenbach HNR 27	697/1	W	1.OG	7	WA	55.0	-80.2	-
Muckenbach HNR 27	697/1	W	EG	8	WA	55.0	-80.2	-
Muckenbach HNR 27	697/1	W	1.OG	8	WA	55.0	-80.2	-
Muckenbach HNR 14a	563	W	EG	1	MD	60.0	-80.2	-
Muckenbach HNR 14a	563	W	1.OG	1	MD	60.0	-80.2	-
Muckenbach HNR 14a	563	W	EG	2	MD	60.0	-80.2	-
Muckenbach HNR 14a	563	W	1.OG	2	MD	60.0	-80.2	-
Muckenbach HNR 14a	563	S	EG	3	MD	60.0	-80.2	-
Muckenbach HNR 14a	563	S	1.OG	3	MD	60.0	-80.2	-
Muckenbach HNR 14a	563	O	EG	4	MD	60.0	-80.2	-
Muckenbach HNR 14a	563	O	1.OG	4	MD	60.0	-80.2	-
Muckenbach HNR 14a	563	O	EG	5	MD	60.0	-80.2	-
Muckenbach HNR 14a	563	O	1.OG	5	MD	60.0	-80.2	-
Muckenbach HNR 14a	563	N	EG	6	MD	60.0	-80.2	-
Muckenbach HNR 14a	563	N	1.OG	6	MD	60.0	-80.2	-
Muckenbach HNR 12	561	N	1.OG	1	MD	60.0	-80.2	-
Muckenbach HNR 12	561	W	1.OG	2	MD	60.0	-80.2	-
Muckenbach HNR 12	561	S	EG	3	MD	60.0	-80.2	-
Muckenbach HNR 12	561	S	1.OG	3	MD	60.0	-80.2	-
Muckenbach HNR 12	561	O	EG	4	MD	60.0	-80.2	-
Muckenbach HNR 12	561	O	1.OG	4	MD	60.0	-80.2	-
Muckenbach HNR 10	559/1	W	EG	1	MD	60.0	-80.2	-
Muckenbach HNR 10	559/1	W	1.OG	1	MD	60.0	-80.2	-
Muckenbach HNR 10	559/1	W	EG	2	MD	60.0	-80.2	-
Muckenbach HNR 10	559/1	W	1.OG	2	MD	60.0	-80.2	-
Muckenbach HNR 10	559/1	S	EG	3	MD	60.0	-80.2	-
Muckenbach HNR 10	559/1	S	1.OG	3	MD	60.0	-80.2	-
Muckenbach HNR 10	559/1	O	EG	4	MD	60.0	-80.2	-
Muckenbach HNR 10	559/1	O	1.OG	4	MD	60.0	-80.2	-
Muckenbach HNR 10	559/1	O	EG	5	MD	60.0	-80.2	-
Muckenbach HNR 10	559/1	O	1.OG	5	MD	60.0	-80.2	-
Muckenbach HNR 10	559/1	N	1.OG	6	MD	60.0	-80.2	-
Muckenbach HNR 8	559/6	W	EG	1	MD	60.0	-80.2	-
Muckenbach HNR 8	559/6	W	1.OG	1	MD	60.0	-80.2	-
Muckenbach HNR 8	559/6	S	EG	2	MD	60.0	-80.2	-
Muckenbach HNR 8	559/6	S	1.OG	2	MD	60.0	-80.2	-
Muckenbach HNR 8	559/6	S	EG	3	MD	60.0	-80.2	-
Muckenbach HNR 8	559/6	S	1.OG	3	MD	60.0	-80.2	-
Muckenbach HNR 8	559/6	O	EG	4	MD	60.0	-80.2	-
Muckenbach HNR 8	559/6	O	1.OG	4	MD	60.0	-80.2	-
Muckenbach HNR 8	559/6	O	EG	5	MD	60.0	-80.2	-
Muckenbach HNR 8	559/6	O	1.OG	5	MD	60.0	-80.2	-
Muckenbach HNR 8	559/6	N	EG	6	MD	60.0	-80.2	-
Muckenbach HNR 8	559/6	N	1.OG	6	MD	60.0	-80.2	-
Muckenbach HNR 8	559/6	N	EG	7	MD	60.0	-80.2	-
Muckenbach HNR 8	559/6	N	1.OG	7	MD	60.0	-80.2	-
Muckenbach HNR 8a	559/3	S	EG	1	MD	60.0	-80.2	-
Muckenbach HNR 8a	559/3	S	1.OG	1	MD	60.0	-80.2	-
Muckenbach HNR 8a	559/3	N	EG	2	MD	60.0	-80.2	-
Muckenbach HNR 8a	559/3	N	1.OG	2	MD	60.0	-80.2	-
Muckenbach HNR 8a	559/3	N	EG	3	MD	60.0	-80.2	-
Muckenbach HNR 8a	559/3	N	1.OG	3	MD	60.0	-80.2	-
Muckenbach HNR 8a	559/3	W	EG	4	MD	60.0	-80.2	-

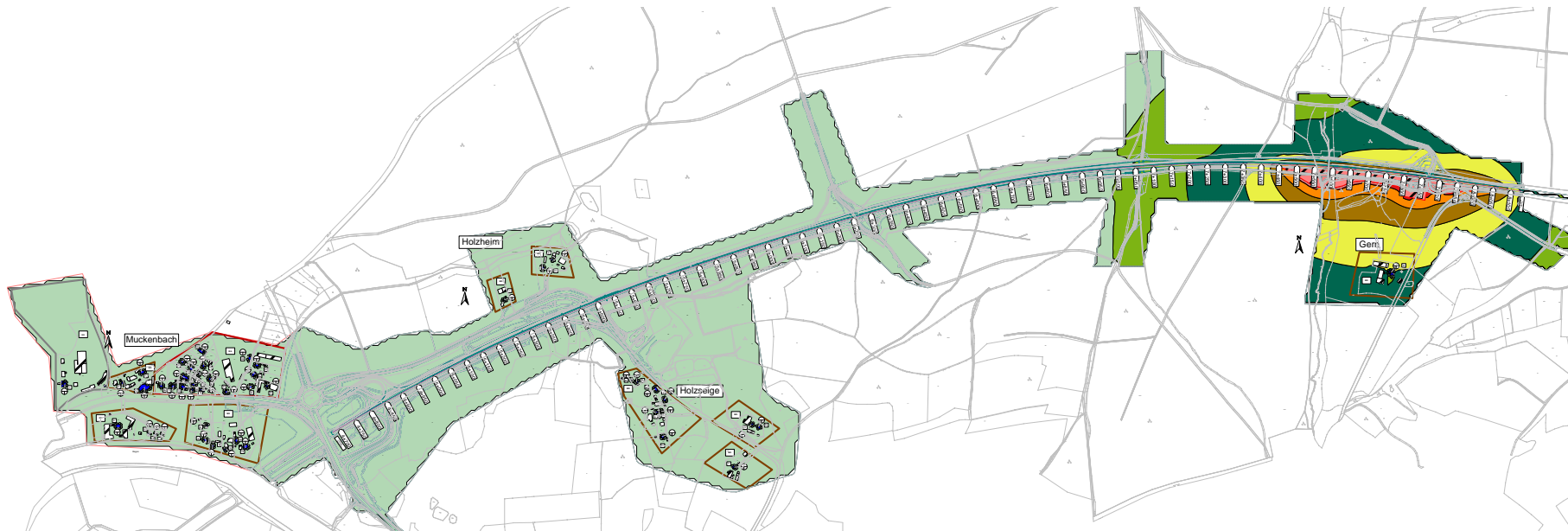
Berechnungspunkt						Immi	Beurteilungspegel o LS	Richtwertüberschrei
Bezeichnung						Richtwert	tags	tags
Anschrift	Flurst	Ausrichtung	Stockwerk	Fassadennummer	Nutzung	Tag	dB(A)	dB(A)
Muckenbach HNR 8a	559/3	W	1.OG	4	MD	60.0	-80.2	-
Muckenbach HNR 8a	559/3	S	EG	5	MD	60.0	-80.2	-
Muckenbach HNR 8a	559/3	S	1.OG	5	MD	60.0	-80.2	-
Muckenbach HNR 21	702	O	1.OG	1	WA	55.0	-80.2	-
Muckenbach HNR 21	702	N	EG	2	WA	55.0	-80.2	-
Muckenbach HNR 21	702	N	1.OG	2	WA	55.0	-80.2	-
Muckenbach HNR 21	702	N	EG	3	WA	55.0	-80.2	-
Muckenbach HNR 21	702	N	1.OG	3	WA	55.0	-80.2	-
Muckenbach HNR 21	702	W	EG	4	WA	55.0	-80.2	-
Muckenbach HNR 21	702	W	1.OG	4	WA	55.0	-80.2	-
Muckenbach HNR 21	702	W	EG	5	WA	55.0	-80.2	-
Muckenbach HNR 21	702	W	1.OG	5	WA	55.0	-80.2	-
Muckenbach HNR 21	702	S	EG	6	WA	55.0	-80.2	-
Muckenbach HNR 21	702	S	1.OG	6	WA	55.0	-80.2	-
Muckenbach HNR 21	702	S	EG	7	WA	55.0	-80.2	-
Muckenbach HNR 21	702	S	1.OG	7	WA	55.0	-80.2	-
Muckenbach HNR 19a	702/1	SW	EG	1	WA	55.0	-80.2	-
Muckenbach HNR 19a	702/1	SW	1.OG	1	WA	55.0	-80.2	-
Muckenbach HNR 19a	702/1	SW	EG	2	WA	55.0	-80.2	-
Muckenbach HNR 19a	702/1	SW	1.OG	2	WA	55.0	-80.2	-
Muckenbach HNR 19a	702/1	SO	EG	3	WA	55.0	-80.2	-
Muckenbach HNR 19a	702/1	SO	1.OG	3	WA	55.0	-80.2	-
Muckenbach HNR 19a	702/1	NO	EG	4	WA	55.0	-80.2	-
Muckenbach HNR 19a	702/1	NO	1.OG	4	WA	55.0	-80.2	-
Muckenbach HNR 19a	702/1	NO	EG	5	WA	55.0	-80.2	-
Muckenbach HNR 19a	702/1	NO	1.OG	5	WA	55.0	-80.2	-
Muckenbach HNR 19a	702/1	NW	EG	6	WA	55.0	-80.2	-
Muckenbach HNR 19a	702/1	NW	1.OG	6	WA	55.0	-80.2	-
Muckenbach HNR 19a	702/1	NW	EG	7	WA	55.0	-80.2	-
Muckenbach HNR 19a	702/1	NW	1.OG	7	WA	55.0	-80.2	-
Muckenbach HNR 19	704/3	N	EG	1	WA	55.0	-80.2	-
Muckenbach HNR 19	704/3	N	1.OG	1	WA	55.0	-80.2	-
Muckenbach HNR 19	704/3	N	EG	2	WA	55.0	-80.2	-
Muckenbach HNR 19	704/3	N	1.OG	2	WA	55.0	-80.2	-
Muckenbach HNR 19	704/3	W	EG	3	WA	55.0	-80.2	-
Muckenbach HNR 19	704/3	W	1.OG	3	WA	55.0	-80.2	-
Muckenbach HNR 19	704/3	S	EG	4	WA	55.0	-80.2	-
Muckenbach HNR 19	704/3	S	1.OG	4	WA	55.0	-80.2	-
Muckenbach HNR 19	704/3	S	EG	5	WA	55.0	-80.2	-
Muckenbach HNR 19	704/3	S	1.OG	5	WA	55.0	-80.2	-
Muckenbach HNR 15a	704/12	W	EG	1	WA	55.0	-80.2	-
Muckenbach HNR 15a	704/12	W	1.OG	1	WA	55.0	-80.2	-
Muckenbach HNR 15a	704/12	W	EG	2	WA	55.0	-80.2	-
Muckenbach HNR 15a	704/12	W	1.OG	2	WA	55.0	-80.2	-
Muckenbach HNR 15a	704/12	S	EG	3	WA	55.0	-80.2	-
Muckenbach HNR 15a	704/12	S	1.OG	3	WA	55.0	-80.2	-
Muckenbach HNR 15a	704/12	S	EG	4	WA	55.0	-80.2	-
Muckenbach HNR 15a	704/12	S	1.OG	4	WA	55.0	-80.2	-
Muckenbach HNR 15a	704/12	O	EG	5	WA	55.0	-80.2	-
Muckenbach HNR 15a	704/12	O	1.OG	5	WA	55.0	-80.2	-
Muckenbach HNR 15a	704/12	N	EG	6	WA	55.0	-80.2	-
Muckenbach HNR 15a	704/12	N	1.OG	6	WA	55.0	-80.2	-
Muckenbach HNR 15a	704/12	N	EG	7	WA	55.0	-80.2	-
Muckenbach HNR 15a	704/12	N	1.OG	7	WA	55.0	-80.2	-
Muckenbach HNR 15	704/4	W	EG	1	WA	55.0	-80.2	-
Muckenbach HNR 15	704/4	W	1.OG	1	WA	55.0	-80.2	-
Muckenbach HNR 15	704/4	W	EG	2	WA	55.0	-80.2	-
Muckenbach HNR 15	704/4	W	1.OG	2	WA	55.0	-80.2	-
Muckenbach HNR 15	704/4	S	EG	3	WA	55.0	-80.2	-
Muckenbach HNR 15	704/4	S	1.OG	3	WA	55.0	-80.2	-

Berechnungspunkt						Immi	Beurteilungspegel o LS	Richtwertüberschrei
Bezeichnung						Richtwert	tags	tags
Anschrift	Flurst	Ausrichtung	Stockwerk	Fassadennummer	Nutzung	Tag	dB(A)	dB(A)
Muckenbach HNR 15	704/4	S	EG	4	WA	55.0	-80.2	-
Muckenbach HNR 15	704/4	S	1.OG	4	WA	55.0	-80.2	-
Muckenbach HNR 15	704/4	O	EG	5	WA	55.0	-80.2	-
Muckenbach HNR 15	704/4	O	1.OG	5	WA	55.0	-80.2	-
Muckenbach HNR 15	704/4	N	EG	6	WA	55.0	-80.2	-
Muckenbach HNR 15	704/4	N	1.OG	6	WA	55.0	-80.2	-
Muckenbach HNR 15	704/4	N	EG	7	WA	55.0	-80.2	-
Muckenbach HNR 15	704/4	N	1.OG	7	WA	55.0	-80.2	-
Muckenbach HNR 15	704/4	N	EG	8	WA	55.0	-80.2	-
Muckenbach HNR 15	704/4	N	1.OG	8	WA	55.0	-80.2	-
Muckenbach HNR 17c	705/3	NW	EG	1	WA	55.0	-80.2	-
Muckenbach HNR 17c	705/3	NW	1.OG	1	WA	55.0	-80.2	-
Muckenbach HNR 17c	705/3	SW	EG	2	WA	55.0	-80.2	-
Muckenbach HNR 17c	705/3	SW	1.OG	2	WA	55.0	-80.2	-
Muckenbach HNR 17c	705/3	SO	EG	3	WA	55.0	-80.2	-
Muckenbach HNR 17c	705/3	SO	1.OG	3	WA	55.0	-80.2	-
Muckenbach HNR 17	705	N	EG	1	WA	55.0	-80.2	-
Muckenbach HNR 17	705	N	1.OG	1	WA	55.0	-80.2	-
Muckenbach HNR 17	705	N	EG	2	WA	55.0	-80.2	-
Muckenbach HNR 17	705	N	1.OG	2	WA	55.0	-80.2	-
Muckenbach HNR 17	705	W	EG	3	WA	55.0	-80.2	-
Muckenbach HNR 17	705	W	1.OG	3	WA	55.0	-80.2	-
Muckenbach HNR 17	705	W	EG	4	WA	55.0	-80.2	-
Muckenbach HNR 17	705	W	1.OG	4	WA	55.0	-80.2	-
Muckenbach HNR 17	705	S	EG	5	WA	55.0	-80.2	-
Muckenbach HNR 17	705	S	1.OG	5	WA	55.0	-80.2	-
Muckenbach HNR 17	705	S	EG	6	WA	55.0	-80.2	-
Muckenbach HNR 17	705	S	1.OG	6	WA	55.0	-80.2	-
Muckenbach HNR 17	705	O	EG	7	WA	55.0	-80.2	-
Muckenbach HNR 17	705	O	1.OG	7	WA	55.0	-80.2	-
Muckenbach HNR 17	705	O	EG	8	WA	55.0	-80.2	-
Muckenbach HNR 17	705	O	1.OG	8	WA	55.0	-80.2	-
Muckenbach HNR 17b	705/2	NW	EG	1	WA	55.0	-80.2	-
Muckenbach HNR 17b	705/2	NW	1.OG	1	WA	55.0	-80.2	-
Muckenbach HNR 17b	705/2	NO	EG	2	WA	55.0	-80.2	-
Muckenbach HNR 17b	705/2	NO	1.OG	2	WA	55.0	-80.2	-
Muckenbach HNR 17b	705/2	NO	EG	3	WA	55.0	-80.2	-
Muckenbach HNR 17b	705/2	NO	1.OG	3	WA	55.0	-80.2	-
Muckenbach HNR 17b	705/2	NW	EG	4	WA	55.0	-80.2	-
Muckenbach HNR 17b	705/2	NW	1.OG	4	WA	55.0	-80.2	-
Muckenbach HNR 13a	704/5	N	EG	1	WA	55.0	-80.2	-
Muckenbach HNR 13a	704/5	N	1.OG	1	WA	55.0	-80.2	-
Muckenbach HNR 13a	704/5	W	EG	2	WA	55.0	-80.2	-
Muckenbach HNR 13a	704/5	W	1.OG	2	WA	55.0	-80.2	-
Muckenbach HNR 13a	704/5	W	EG	3	WA	55.0	-80.2	-
Muckenbach HNR 13a	704/5	W	1.OG	3	WA	55.0	-80.2	-
Muckenbach HNR 13a	704/5	S	EG	4	WA	55.0	-80.2	-
Muckenbach HNR 13a	704/5	S	1.OG	4	WA	55.0	-80.2	-
Muckenbach HNR 13a	704/5	S	EG	5	WA	55.0	-80.2	-
Muckenbach HNR 13a	704/5	S	1.OG	5	WA	55.0	-80.2	-
Muckenbach HNR 13a	704/5	S	1.OG	6	WA	55.0	-80.2	-
Muckenbach HNR 13a	704/5	N	EG	7	WA	55.0	-80.2	-
Muckenbach HNR 13a	704/5	N	1.OG	7	WA	55.0	-80.2	-
Muckenbach HNR 13a	704/5	N	EG	8	WA	55.0	-80.2	-
Muckenbach HNR 13a	704/5	N	1.OG	8	WA	55.0	-80.2	-
Muckenbach HNR 13	704/6	N	EG	1	WA	55.0	-80.2	-
Muckenbach HNR 13	704/6	N	1.OG	1	WA	55.0	-80.2	-
Muckenbach HNR 13	704/6	N	EG	2	WA	55.0	-80.2	-
Muckenbach HNR 13	704/6	N	1.OG	2	WA	55.0	-80.2	-
Muckenbach HNR 13	704/6	W	EG	3	WA	55.0	-80.2	-

Berechnungspunkt						Immi	Beurteilungspegel o LS	Richtwertüberschrei
Bezeichnung						Richtwert	tags	tags
Anschrift	Flurst	Ausrichtung	Stockwerk	Fassadennummer	Nutzung	Tag	dB(A)	dB(A)
Muckenbach HNR 13	704/6	W	1.OG	3	WA	55.0	-80.2	-
Muckenbach HNR 13	704/6	W	EG	4	WA	55.0	-80.2	-
Muckenbach HNR 13	704/6	W	1.OG	4	WA	55.0	-80.2	-
Muckenbach HNR 13	704/6	S	EG	5	WA	55.0	-80.2	-
Muckenbach HNR 13	704/6	S	1.OG	5	WA	55.0	-80.2	-
Muckenbach HNR 13	704/6	S	EG	6	WA	55.0	-80.2	-
Muckenbach HNR 13	704/6	S	1.OG	6	WA	55.0	-80.2	-
Muckenbach HNR 13	704/6	S	1.OG	7	WA	55.0	-80.2	-
Muckenbach HNR 13	704/6	O	EG	8	WA	55.0	-80.2	-
Muckenbach HNR 13	704/6	O	1.OG	8	WA	55.0	-80.2	-
Muckenbach HNR 13	704/6	N	EG	9	WA	55.0	-80.2	-
Muckenbach HNR 13	704/6	N	1.OG	9	WA	55.0	-80.2	-
Muckenbach HNR 11	704/7	N	EG	1	WA	55.0	-80.2	-
Muckenbach HNR 11	704/7	N	1.OG	1	WA	55.0	-80.2	-
Muckenbach HNR 11	704/7	W	EG	2	WA	55.0	-80.2	-
Muckenbach HNR 11	704/7	W	1.OG	2	WA	55.0	-80.2	-
Muckenbach HNR 11	704/7	W	EG	3	WA	55.0	-80.2	-
Muckenbach HNR 11	704/7	W	1.OG	3	WA	55.0	-80.2	-
Muckenbach HNR 11	704/7	S	EG	4	WA	55.0	-80.2	-
Muckenbach HNR 11	704/7	S	1.OG	4	WA	55.0	-80.2	-
Muckenbach HNR 11	704/7	S	EG	5	WA	55.0	-80.2	-
Muckenbach HNR 11	704/7	S	1.OG	5	WA	55.0	-80.2	-
Muckenbach HNR 11	704/7	O	EG	6	WA	55.0	-80.2	-
Muckenbach HNR 11	704/7	O	1.OG	6	WA	55.0	-80.2	-
Muckenbach HNR 11	704/7	O	EG	7	WA	55.0	-80.2	-
Muckenbach HNR 11	704/7	O	1.OG	7	WA	55.0	-80.2	-
Muckenbach HNR 11	704/7	N	EG	8	WA	55.0	-80.2	-
Muckenbach HNR 11	704/7	N	1.OG	8	WA	55.0	-80.2	-
Muckenbach HNR 9b	704	W	EG	1	WA	55.0	-80.2	-
Muckenbach HNR 9b	704	W	1.OG	1	WA	55.0	-80.2	-
Muckenbach HNR 9b	704	W	EG	2	WA	55.0	-80.2	-
Muckenbach HNR 9b	704	W	1.OG	2	WA	55.0	-80.2	-
Muckenbach HNR 9b	704	S	EG	3	WA	55.0	-80.2	-
Muckenbach HNR 9b	704	S	1.OG	3	WA	55.0	-80.2	-
Muckenbach HNR 9b	704	O	EG	4	WA	55.0	-80.2	-
Muckenbach HNR 9b	704	O	1.OG	4	WA	55.0	-80.2	-
Muckenbach HNR 9b	704	O	EG	5	WA	55.0	-80.2	-
Muckenbach HNR 9b	704	O	1.OG	5	WA	55.0	-80.2	-
Muckenbach HNR 9b	704	N	EG	6	WA	55.0	-80.2	-
Muckenbach HNR 9b	704	N	1.OG	6	WA	55.0	-80.2	-
Muckenbach HNR 9b	704	N	EG	7	WA	55.0	-80.2	-
Muckenbach HNR 9b	704	N	1.OG	7	WA	55.0	-80.2	-
Muckenbach HNR 7	537/2	O	EG	1	MD	60.0	-80.2	-
Muckenbach HNR 7	537/2	O	1.OG	1	MD	60.0	-80.2	-
Muckenbach HNR 7	537/2	O	EG	2	MD	60.0	-80.2	-
Muckenbach HNR 7	537/2	O	1.OG	2	MD	60.0	-80.2	-
Muckenbach HNR 7	537/2	N	EG	3	MD	60.0	-80.2	-
Muckenbach HNR 7	537/2	N	1.OG	3	MD	60.0	-80.2	-
Muckenbach HNR 7	537/2	N	EG	4	MD	60.0	-80.2	-
Muckenbach HNR 7	537/2	N	1.OG	4	MD	60.0	-80.2	-
Muckenbach HNR 7	537/2	W	EG	5	MD	60.0	-80.2	-
Muckenbach HNR 7	537/2	W	1.OG	5	MD	60.0	-80.2	-
Muckenbach HNR 7	537/2	W	EG	6	MD	60.0	-80.2	-
Muckenbach HNR 7	537/2	W	1.OG	6	MD	60.0	-80.2	-
Muckenbach HNR 7	537/2	S	EG	7	MD	60.0	-80.2	-
Muckenbach HNR 7	537/2	S	1.OG	7	MD	60.0	-80.2	-
Muckenbach HNR 7	537/2	S	EG	8	MD	60.0	-80.2	-
Muckenbach HNR 7	537/2	S	1.OG	8	MD	60.0	-80.2	-
Muckenbach HNR 5	537	W	EG	1	MD	60.0	-80.2	-
Muckenbach HNR 5	537	W	1.OG	1	MD	60.0	-80.2	-

Berechnungspunkt						Immi	Beurteilungspegel o LS	Richtwertüberschrei
Bezeichnung						Richtwert	tags	tags
Anschrift	Flurst	Ausrichtung	Stockwerk	Fassadennummer	Nutzung	Tag	dB(A)	dB(A)
Muckenbach HNR 5	537	W	EG	2	MD	60.0	-80.2	-
Muckenbach HNR 5	537	W	1.OG	2	MD	60.0	-80.2	-
Muckenbach HNR 5	537	S	EG	3	MD	60.0	-80.2	-
Muckenbach HNR 5	537	S	1.OG	3	MD	60.0	-80.2	-
Muckenbach HNR 5	537	O	EG	4	MD	60.0	-80.2	-
Muckenbach HNR 5	537	O	1.OG	4	MD	60.0	-80.2	-
Muckenbach HNR 5	537	O	EG	5	MD	60.0	-80.2	-
Muckenbach HNR 5	537	O	1.OG	5	MD	60.0	-80.2	-
Muckenbach HNR 6	542	N	EG	1	MD	60.0	-80.2	-
Muckenbach HNR 6	542	N	1.OG	1	MD	60.0	-80.2	-
Muckenbach HNR 6	542	N	EG	2	MD	60.0	-80.2	-
Muckenbach HNR 6	542	N	1.OG	2	MD	60.0	-80.2	-
Muckenbach HNR 6	542	W	1.OG	3	MD	60.0	-80.2	-
Muckenbach HNR 6	542	W	EG	4	MD	60.0	-80.2	-
Muckenbach HNR 6	542	W	1.OG	4	MD	60.0	-80.2	-
Muckenbach HNR 6	542	S	EG	5	MD	60.0	-80.2	-
Muckenbach HNR 6	542	S	1.OG	5	MD	60.0	-80.2	-
Muckenbach HNR 6	542	S	EG	6	MD	60.0	-80.2	-
Muckenbach HNR 6	542	S	1.OG	6	MD	60.0	-80.2	-
Muckenbach HNR 6	542	O	EG	7	MD	60.0	-80.2	-
Muckenbach HNR 6	542	O	1.OG	7	MD	60.0	-80.2	-
Muckenbach HNR 6	542	O	EG	8	MD	60.0	-80.2	-
Muckenbach HNR 6	542	O	1.OG	8	MD	60.0	-80.2	-
Muckenbach HNR 6-1	540	SO	EG	1	MD	60.0	-80.2	-
Muckenbach HNR 6-1	540	SO	1.OG	1	MD	60.0	-80.2	-
Muckenbach HNR 6-1	540	NW	1.OG	2	MD	60.0	-80.2	-
Muckenbach HNR 6-2	540	NW	1.OG	1	MD	60.0	-80.2	-
Muckenbach HNR 6-2	540	SO	EG	2	MD	60.0	-80.2	-
Muckenbach HNR 6-2	540	SO	1.OG	2	MD	60.0	-80.2	-
Muckenbach HNR 6-3	540	SO	EG	1	MD	60.0	-80.2	-
Muckenbach HNR 6-3	540	SO	1.OG	1	MD	60.0	-80.2	-
Muckenbach HNR 6-3	540	NW	1.OG	2	MD	60.0	-80.2	-
Muckenbach HNR 1	533	O	EG	1	GE	65.0	-80.2	-
Muckenbach HNR 1	533	O	1.OG	1	GE	65.0	-80.2	-
Muckenbach HNR 1	533	O	EG	2	GE	65.0	-80.2	-
Muckenbach HNR 1	533	O	1.OG	2	GE	65.0	-80.2	-
Muckenbach HNR 1	533	N	EG	3	GE	65.0	-80.2	-
Muckenbach HNR 1	533	N	1.OG	3	GE	65.0	-80.2	-
Muckenbach HNR 1	533	S	EG	6	GE	65.0	-80.2	-
Muckenbach HNR 1	533	S	1.OG	6	GE	65.0	-80.2	-
Muckenbach 31	705/8	SW	EG	1	WA	55.0	-80.2	-
Muckenbach 31	705/8	SW	1.OG	1	WA	55.0	-80.2	-
Muckenbach 31	705/8	NO	1.OG	2	WA	55.0	-80.2	-
Muckenbach 31	705/8	NO	EG	3	WA	55.0	-80.2	-
Muckenbach 31	705/8	NO	1.OG	3	WA	55.0	-80.2	-
Muckenbach 31	705/8	NO	EG	4	WA	55.0	-80.2	-
Muckenbach 31	705/8	NO	1.OG	4	WA	55.0	-80.2	-
Muckenbach HNR 17a	705/1	SO	EG	1	WA	55.0	-80.2	-
Muckenbach HNR 17a	705/1	SO	1.OG	1	WA	55.0	-80.2	-
Muckenbach HNR 17a	705/1	SO	EG	2	WA	55.0	-80.2	-
Muckenbach HNR 17a	705/1	SO	1.OG	2	WA	55.0	-80.2	-
Muckenbach HNR 17a	705/1	NO	EG	3	WA	55.0	-80.2	-
Muckenbach HNR 17a	705/1	NO	1.OG	3	WA	55.0	-80.2	-
Muckenbach HNR 17a	705/1	NO	EG	4	WA	55.0	-80.2	-
Muckenbach HNR 17a	705/1	NO	1.OG	4	WA	55.0	-80.2	-
Muckenbach HNR 17a	705/1	NW	EG	5	WA	55.0	-80.2	-
Muckenbach HNR 17a	705/1	NW	1.OG	5	WA	55.0	-80.2	-
Muckenbach HNR 17a	705/1	NW	EG	6	WA	55.0	-80.2	-
Muckenbach HNR 17a	705/1	NW	1.OG	6	WA	55.0	-80.2	-
Muckenbach HNR 17a	705/1	SW	EG	7	WA	55.0	-80.2	-

Berechnungspunkt						Immi	Beurteilungspegel o LS	Richtwertüberschrei
Bezeichnung						Richtwert	tags	tags
Anschrift	Flurst	Ausrichtung	Stockwerk	Fassadennummer	Nutzung	Tag	dB(A)	dB(A)
Muckenbach HNR 17a	705/1	SW	1.OG	7	WA	55.0	-80.2	-
Muckenbach HNR 17a	705/1	SW	EG	8	WA	55.0	-80.2	-
Muckenbach HNR 17a	705/1	SW	1.OG	8	WA	55.0	-80.2	-
Muckenbach HNR 9	704/2	S	1.OG	1	MD	60.0	-80.2	-
Muckenbach HNR 9	704/2	O	EG	2	MD	60.0	-80.2	-
Muckenbach HNR 9	704/2	O	1.OG	2	MD	60.0	-80.2	-
Muckenbach HNR 9	704/2	S	EG	3	MD	60.0	-80.2	-
Muckenbach HNR 9	704/2	S	1.OG	3	MD	60.0	-80.2	-
Muckenbach HNR 9	704/2	S	EG	4	MD	60.0	-80.2	-
Muckenbach HNR 9	704/2	S	1.OG	4	MD	60.0	-80.2	-
Muckenbach HNR 9	704/2	S	EG	5	MD	60.0	-80.2	-
Muckenbach HNR 9	704/2	S	1.OG	5	MD	60.0	-80.2	-
Muckenbach HNR 9	704/2	O	EG	6	MD	60.0	-80.2	-
Muckenbach HNR 9	704/2	O	1.OG	6	MD	60.0	-80.2	-
Muckenbach HNR 9	704/2	O	EG	7	MD	60.0	-80.2	-
Muckenbach HNR 9	704/2	O	1.OG	7	MD	60.0	-80.2	-
Muckenbach HNR 9	704/2	N	1.OG	8	MD	60.0	-80.2	-
Muckenbach HNR 9	704/2	N	1.OG	9	MD	60.0	-80.2	-
Muckenbach HNR 9	704/2	N	EG	10	MD	60.0	-80.2	-
Muckenbach HNR 9	704/2	N	1.OG	10	MD	60.0	-80.2	-
Muckenbach HNR 29	710	N	EG	1	WA	55.0	-80.2	-
Muckenbach HNR 29	710	N	1.OG	1	WA	55.0	-80.2	-
Muckenbach HNR 29	710	W	EG	2	WA	55.0	-80.2	-
Muckenbach HNR 29	710	W	1.OG	2	WA	55.0	-80.2	-
Muckenbach HNR 29	710	W	EG	3	WA	55.0	-80.2	-
Muckenbach HNR 29	710	W	1.OG	3	WA	55.0	-80.2	-
Muckenbach HNR 29	710	S	EG	4	WA	55.0	-80.2	-
Muckenbach HNR 29	710	S	1.OG	4	WA	55.0	-80.2	-
Muckenbach HNR 29	710	O	EG	5	WA	55.0	-80.2	-
Muckenbach HNR 29	710	O	1.OG	5	WA	55.0	-80.2	-
Muckenbach HNR 29	710	O	EG	6	WA	55.0	-80.2	-
Muckenbach HNR 29	710	O	1.OG	6	WA	55.0	-80.2	-
Gern HNR 33	403	N	EG	1	MD	60.0	44.2	-
Gern HNR 33	403	N	1.OG	1	MD	60.0	45.0	-
Gern HNR 33	403	N	2.OG	1	MD	60.0	45.0	-
Gern HNR 33	403	W	EG	2	MD	60.0	42.0	-
Gern HNR 33	403	W	1.OG	2	MD	60.0	43.7	-
Gern HNR 33	403	W	2.OG	2	MD	60.0	44.0	-
Gern HNR 33	403	W	EG	3	MD	60.0	41.6	-
Gern HNR 33	403	W	1.OG	3	MD	60.0	43.3	-
Gern HNR 33	403	W	2.OG	3	MD	60.0	43.6	-
Gern HNR 33	403	S	EG	4	MD	60.0	24.5	-
Gern HNR 33	403	S	1.OG	4	MD	60.0	28.4	-
Gern HNR 33	403	S	2.OG	4	MD	60.0	33.1	-
Gern HNR 33	403	S	EG	5	MD	60.0	24.2	-
Gern HNR 33	403	S	1.OG	5	MD	60.0	26.7	-
Gern HNR 33	403	S	2.OG	5	MD	60.0	32.0	-
Gern HNR 33	403	O	EG	6	MD	60.0	37.7	-
Gern HNR 33	403	O	1.OG	6	MD	60.0	42.2	-
Gern HNR 33	403	O	2.OG	6	MD	60.0	42.7	-
Gern HNR 33	403	N	1.OG	7	MD	60.0	44.9	-
Gern HNR 33	403	N	2.OG	7	MD	60.0	44.9	-



Freistaat Bayern Staatliches Bauamt Amberg-Weizsäckchen		Unterlage Nr.: 17.3.3.2	
bearbeitet	02/23	Datum	Zeichen
gezeichnet	02/22		
<b>Planfeststellung</b> B16 "Regensburg - B95 (Rodding)" Dreistufiger Ausbau bei Mittenau Ausbaubauabschnitt A: Bau-km 4+328 bis Bau-km 6+130 (ca. 3,8 km)		geprüft	
Datuvon		Datum	
		Lageplan Baulärm BPO-3 Maßstab 1: -	
Aufgestellt: Amberg, den 17.04.2023			
Bäumler, Baudirektor			

Berechnungspunkt						Immi	Beurteilungspegel o LS	Richtwertüberschreitung
Bezeichnung						Richtwert	tags	tags
Anschrift	Flurst	Ausrichtung	Stockwerk	Fassadennummer	Nutzung	Tag	dB(A)	dB(A)
Holzheim HNR 1	667	S	EG	1	MD	60.0	33.3	-
Holzheim HNR 1	667	S	1.OG	1	MD	60.0	35.0	-
Holzheim HNR 1	667	S	2.OG	1	MD	60.0	35.0	-
Holzheim HNR 1	667	S	EG	2	MD	60.0	33.4	-
Holzheim HNR 1	667	S	1.OG	2	MD	60.0	35.1	-
Holzheim HNR 1	667	S	2.OG	2	MD	60.0	35.1	-
Holzheim HNR 1	667	O	EG	3	MD	60.0	33.4	-
Holzheim HNR 1	667	O	1.OG	3	MD	60.0	35.2	-
Holzheim HNR 1	667	O	2.OG	3	MD	60.0	35.2	-
Holzheim HNR 1	667	N	EG	4	MD	60.0	18.2	-
Holzheim HNR 1	667	N	1.OG	4	MD	60.0	27.4	-
Holzheim HNR 1	667	N	2.OG	4	MD	60.0	30.8	-
Holzheim HNR 1	667	N	EG	5	MD	60.0	18.8	-
Holzheim HNR 1	667	N	1.OG	5	MD	60.0	26.3	-
Holzheim HNR 1	667	N	2.OG	5	MD	60.0	30.3	-
Holzheim HNR 1	667	W	EG	6	MD	60.0	18.7	-
Holzheim HNR 1	667	W	1.OG	6	MD	60.0	20.2	-
Holzheim HNR 1	667	W	2.OG	6	MD	60.0	26.7	-
Holzheim HNR 2	664	N	1.OG	1	MD	60.0	35.4	-
Holzheim HNR 2	664	N	2.OG	1	MD	60.0	36.8	-
Holzheim HNR 2	664	S	EG	2	MD	60.0	20.7	-
Holzheim HNR 2	664	S	1.OG	2	MD	60.0	25.6	-
Holzheim HNR 2	664	S	2.OG	2	MD	60.0	29.9	-
Holzheim HNR 2	664	O	EG	3	MD	60.0	34.2	-
Holzheim HNR 2	664	O	1.OG	3	MD	60.0	35.4	-
Holzheim HNR 2	664	O	2.OG	3	MD	60.0	36.9	-
Holzheim HNR 2a	664	S	EG	1	MD	60.0	21.3	-
Holzheim HNR 2a	664	S	1.OG	1	MD	60.0	29.0	-
Holzheim HNR 2a	664	S	EG	2	MD	60.0	22.2	-
Holzheim HNR 2a	664	S	1.OG	2	MD	60.0	30.4	-
Holzheim HNR 2a	664	O	EG	3	MD	60.0	35.3	-
Holzheim HNR 2a	664	O	1.OG	3	MD	60.0	35.5	-
Holzheim HNR 2a	664	O	EG	4	MD	60.0	34.7	-
Holzheim HNR 2a	664	O	1.OG	4	MD	60.0	34.3	-
Holzheim HNR 2a	664	N	EG	5	MD	60.0	34.2	-
Holzheim HNR 2a	664	N	1.OG	5	MD	60.0	34.2	-
Holzheim HNR 2a	664	N	EG	6	MD	60.0	34.0	-
Holzheim HNR 2a	664	N	1.OG	6	MD	60.0	34.2	-



Berechnungspunkt						Immi	Beurteilungspegel o LS	Richtwertüberschreitung
Bezeichnung						Richtwert	tags	tags
Anschrift	Flurst	Ausrichtung	Stockwerk	Fassadennummer	Nutzung	Tag	dB(A)	dB(A)
Holzheim HNR 2a	664	W	EG	7	MD	60.0	20.0	-
Holzheim HNR 2a	664	W	1.OG	7	MD	60.0	26.9	-
Holzheim HNR 2a	664	W	EG	8	MD	60.0	19.9	-
Holzheim HNR 2a	664	W	1.OG	8	MD	60.0	26.4	-
Holzseige HNR 4	30/6	N	EG	1	MD	60.0	37.8	-
Holzseige HNR 4	30/6	N	1.OG	1	MD	60.0	38.4	-
Holzseige HNR 4	30/6	N	EG	2	MD	60.0	37.9	-
Holzseige HNR 4	30/6	N	1.OG	2	MD	60.0	38.3	-
Holzseige HNR 4	30/6	W	EG	3	MD	60.0	24.3	-
Holzseige HNR 4	30/6	W	1.OG	3	MD	60.0	30.0	-
Holzseige HNR 4	30/6	W	EG	4	MD	60.0	22.9	-
Holzseige HNR 4	30/6	W	1.OG	4	MD	60.0	29.4	-
Holzseige HNR 4	30/6	S	EG	5	MD	60.0	25.0	-
Holzseige HNR 4	30/6	S	1.OG	5	MD	60.0	30.8	-
Holzseige HNR 4	30/6	S	EG	6	MD	60.0	27.2	-
Holzseige HNR 4	30/6	S	1.OG	6	MD	60.0	32.0	-
Holzseige HNR 4	30/6	O	EG	7	MD	60.0	36.3	-
Holzseige HNR 4	30/6	O	1.OG	7	MD	60.0	38.4	-
Holzseige HNR 4	30/6	O	EG	8	MD	60.0	36.9	-
Holzseige HNR 4	30/6	O	1.OG	8	MD	60.0	38.4	-
Holzseige HNR 4a	31/1	SW	EG	1	MD	60.0	23.0	-
Holzseige HNR 4a	31/1	SW	1.OG	1	MD	60.0	29.6	-
Holzseige HNR 4a	31/1	SW	EG	2	MD	60.0	22.8	-
Holzseige HNR 4a	31/1	SW	1.OG	2	MD	60.0	29.6	-
Holzseige HNR 4a	31/1	SO	EG	3	MD	60.0	34.4	-
Holzseige HNR 4a	31/1	SO	1.OG	3	MD	60.0	36.7	-
Holzseige HNR 4a	31/1	SO	EG	4	MD	60.0	34.0	-
Holzseige HNR 4a	31/1	SO	1.OG	4	MD	60.0	37.0	-
Holzseige HNR 4a	31/1	NO	EG	5	MD	60.0	36.2	-
Holzseige HNR 4a	31/1	NO	1.OG	5	MD	60.0	38.4	-
Holzseige HNR 4a	31/1	NO	EG	6	MD	60.0	36.1	-
Holzseige HNR 4a	31/1	NO	1.OG	6	MD	60.0	38.4	-
Holzseige HNR 4a	31/1	NO	EG	7	MD	60.0	36.5	-
Holzseige HNR 4a	31/1	NO	1.OG	7	MD	60.0	38.5	-
Holzseige HNR 4a	31/1	NW	EG	8	MD	60.0	36.3	-
Holzseige HNR 4a	31/1	NW	1.OG	8	MD	60.0	37.8	-
Holzseige HNR 4a	31/1	NW	EG	9	MD	60.0	36.4	-
Holzseige HNR 4a	31/1	NW	1.OG	9	MD	60.0	37.6	-
Holzseige HNR 5	30/1	S	EG	2	MD	60.0	22.9	-

Berechnungspunkt						Immi	Beurteilungspegel o LS	Richtwertüberschreitung
Bezeichnung						Richtwert	tags	tags
Anschrift	Flurst	Ausrichtung	Stockwerk	Fassadennummer	Nutzung	Tag	dB(A)	dB(A)
Holzseige HNR 5	30/1	S	1.OG	2	MD	60.0	24.1	-
Holzseige HNR 5	30/1	S	2.OG	2	MD	60.0	29.5	-
Holzseige HNR 5	30/1	S	EG	3	MD	60.0	25.3	-
Holzseige HNR 5	30/1	S	1.OG	3	MD	60.0	26.7	-
Holzseige HNR 5	30/1	S	2.OG	3	MD	60.0	30.7	-
Holzseige HNR 5	30/1	O	EG	4	MD	60.0	36.6	-
Holzseige HNR 5	30/1	O	1.OG	4	MD	60.0	38.0	-
Holzseige HNR 5	30/1	O	2.OG	4	MD	60.0	38.0	-
Holzseige HNR 5	30/1	N	EG	5	MD	60.0	36.2	-
Holzseige HNR 5	30/1	N	1.OG	5	MD	60.0	38.0	-
Holzseige HNR 5	30/1	N	2.OG	5	MD	60.0	38.0	-
Holzseige HNR 5	30/1	N	EG	6	MD	60.0	35.6	-
Holzseige HNR 5	30/1	N	1.OG	6	MD	60.0	37.9	-
Holzseige HNR 5	30/1	N	2.OG	6	MD	60.0	37.9	-
Holzseige HNR 5a	30/7	N	EG	1	MD	60.0	36.4	-
Holzseige HNR 5a	30/7	N	1.OG	1	MD	60.0	37.4	-
Holzseige HNR 5a	30/7	N	2.OG	1	MD	60.0	37.4	-
Holzseige HNR 5a	30/7	N	EG	2	MD	60.0	36.4	-
Holzseige HNR 5a	30/7	N	1.OG	2	MD	60.0	37.3	-
Holzseige HNR 5a	30/7	N	2.OG	2	MD	60.0	37.3	-
Holzseige HNR 5a	30/7	W	EG	3	MD	60.0	22.7	-
Holzseige HNR 5a	30/7	W	1.OG	3	MD	60.0	24.0	-
Holzseige HNR 5a	30/7	W	2.OG	3	MD	60.0	28.8	-
Holzseige HNR 5a	30/7	W	EG	4	MD	60.0	20.2	-
Holzseige HNR 5a	30/7	W	1.OG	4	MD	60.0	21.5	-
Holzseige HNR 5a	30/7	W	2.OG	4	MD	60.0	27.3	-
Holzseige HNR 5a	30/7	S	EG	5	MD	60.0	19.7	-
Holzseige HNR 5a	30/7	S	1.OG	5	MD	60.0	21.1	-
Holzseige HNR 5a	30/7	S	2.OG	5	MD	60.0	27.3	-
Holzseige HNR 5a	30/7	S	EG	6	MD	60.0	21.7	-
Holzseige HNR 5a	30/7	S	1.OG	6	MD	60.0	23.1	-
Holzseige HNR 5a	30/7	S	2.OG	6	MD	60.0	28.5	-
Holzseige HNR 5a	30/7	O	EG	7	MD	60.0	36.3	-
Holzseige HNR 5a	30/7	O	1.OG	7	MD	60.0	37.3	-
Holzseige HNR 5a	30/7	O	2.OG	7	MD	60.0	37.3	-
Holzseige HNR 5a	30/7	O	EG	8	MD	60.0	36.3	-
Holzseige HNR 5a	30/7	O	1.OG	8	MD	60.0	37.4	-
Holzseige HNR 5a	30/7	O	2.OG	8	MD	60.0	37.4	-
Holzseige HNR 6	30/2	N	EG	1	MD	60.0	36.2	-

Berechnungspunkt						Immi	Beurteilungspegel o LS	Richtwertüberschreitung
Bezeichnung						Richtwert	tags	tags
Anschrift	Flurst	Ausrichtung	Stockwerk	Fassadennummer	Nutzung	Tag	dB(A)	dB(A)
Holzseige HNR 6	30/2	N	1.OG	1	MD	60.0	36.2	-
Holzseige HNR 6	30/2	N	2.OG	1	MD	60.0	37.8	-
Holzseige HNR 6	30/2	N	EG	2	MD	60.0	36.2	-
Holzseige HNR 6	30/2	N	1.OG	2	MD	60.0	36.2	-
Holzseige HNR 6	30/2	N	2.OG	2	MD	60.0	37.8	-
Holzseige HNR 6	30/2	W	EG	3	MD	60.0	20.5	-
Holzseige HNR 6	30/2	W	1.OG	3	MD	60.0	23.7	-
Holzseige HNR 6	30/2	W	2.OG	3	MD	60.0	29.4	-
Holzseige HNR 6	30/2	S	EG	4	MD	60.0	19.5	-
Holzseige HNR 6	30/2	S	1.OG	4	MD	60.0	20.9	-
Holzseige HNR 6	30/2	S	2.OG	4	MD	60.0	27.1	-
Holzseige HNR 6	30/2	S	EG	5	MD	60.0	19.9	-
Holzseige HNR 6	30/2	S	1.OG	5	MD	60.0	21.6	-
Holzseige HNR 6	30/2	S	2.OG	5	MD	60.0	27.4	-
Holzseige 7	28	NO	EG	1	MD	60.0	36.1	-
Holzseige 7	28	NW	EG	2	MD	60.0	33.9	-
Holzseige 7	28	SW	EG	3	MD	60.0	21.5	-
Holzseige 7	28	SO	EG	4	MD	60.0	30.6	-
Holzseige 8	648	N	EG	1	MD	60.0	38.9	-
Holzseige 8	648	N	1.OG	1	MD	60.0	39.6	-
Holzseige 8	648	W	EG	2	MD	60.0	34.8	-
Holzseige 8	648	W	1.OG	2	MD	60.0	37.1	-
Holzseige 8	648	S	EG	3	MD	60.0	23.9	-
Holzseige 8	648	S	1.OG	3	MD	60.0	29.4	-
Holzseige 8	648	S	EG	4	MD	60.0	24.4	-
Holzseige 8	648	S	1.OG	4	MD	60.0	29.6	-
Holzseige 8	648	O	EG	5	MD	60.0	38.0	-
Holzseige 8	648	O	1.OG	5	MD	60.0	39.4	-
Holzseige 8a	648	O	EG	1	MD	60.0	35.3	-
Holzseige 8a	648	O	1.OG	1	MD	60.0	38.0	-
Holzseige 8a	648	N	EG	2	MD	60.0	37.6	-
Holzseige 8a	648	N	1.OG	2	MD	60.0	39.7	-
Holzseige 8a	648	N	EG	3	MD	60.0	38.0	-
Holzseige 8a	648	N	1.OG	3	MD	60.0	39.7	-
Holzseige 8a	648	W	EG	4	MD	60.0	37.5	-
Holzseige 8a	648	W	1.OG	4	MD	60.0	38.5	-
Holzseige 8a	648	S	EG	5	MD	60.0	23.8	-
Holzseige 8a	648	S	1.OG	5	MD	60.0	30.5	-
Holzseige HNR 9a	31/2	NO	EG	1	MD	60.0	36.3	-

Berechnungspunkt						Immi	Beurteilungspegel o LS	Richtwertüberschreitung
Bezeichnung						Richtwert	tags	tags
Anschrift	Flurst	Ausrichtung	Stockwerk	Fassadennummer	Nutzung	Tag	dB(A)	dB(A)
Holzseige HNR 9a	31/2	NO	1.OG	1	MD	60.0	38.1	-
Holzseige HNR 9a	31/2	NO	2.OG	1	MD	60.0	38.1	-
Holzseige HNR 9a	31/2	NW	EG	2	MD	60.0	38.7	-
Holzseige HNR 9a	31/2	NW	1.OG	2	MD	60.0	37.0	-
Holzseige HNR 9a	31/2	NW	2.OG	2	MD	60.0	37.3	-
Holzseige HNR 9a	31/2	NW	EG	3	MD	60.0	35.0	-
Holzseige HNR 9a	31/2	NW	1.OG	3	MD	60.0	35.8	-
Holzseige HNR 9a	31/2	NW	2.OG	3	MD	60.0	36.9	-
Holzseige HNR 9a	31/2	SW	EG	4	MD	60.0	21.4	-
Holzseige HNR 9a	31/2	SW	1.OG	4	MD	60.0	22.6	-
Holzseige HNR 9a	31/2	SW	2.OG	4	MD	60.0	29.2	-
Holzseige HNR 9a	31/2	SW	EG	5	MD	60.0	21.6	-
Holzseige HNR 9a	31/2	SW	1.OG	5	MD	60.0	22.7	-
Holzseige HNR 9a	31/2	SW	2.OG	5	MD	60.0	29.3	-
Holzseige HNR 9a	31/2	SO	EG	6	MD	60.0	34.1	-
Holzseige HNR 9a	31/2	SO	1.OG	6	MD	60.0	35.6	-
Holzseige HNR 9a	31/2	SO	2.OG	6	MD	60.0	37.4	-
Holzseige HNR 9b	31/2	NO	EG	1	MD	60.0	35.9	-
Holzseige HNR 9b	31/2	NO	EG	2	MD	60.0	35.4	-
Holzseige HNR 9b	31/2	NW	EG	3	MD	60.0	35.4	-
Holzseige HNR 9b	31/2	SW	EG	4	MD	60.0	23.8	-
Holzseige HNR 9b	31/2	SW	EG	5	MD	60.0	23.4	-
Holzseige HNR 9b	31/2	SO	EG	6	MD	60.0	33.8	-
Muckenbach HNR 14	563	O	EG	1	MD	60.0	23.9	-
Muckenbach HNR 14	563	O	1.OG	1	MD	60.0	23.9	-
Muckenbach HNR 14	563	O	EG	2	MD	60.0	23.8	-
Muckenbach HNR 14	563	O	1.OG	2	MD	60.0	23.9	-
Muckenbach HNR 14	563	N	EG	3	MD	60.0	12.4	-
Muckenbach HNR 14	563	N	1.OG	3	MD	60.0	23.6	-
Muckenbach HNR 14	563	W	1.OG	4	MD	60.0	12.3	-
Muckenbach HNR 14	563	W	1.OG	5	MD	60.0	12.3	-
Muckenbach HNR 14	563	S	EG	6	MD	60.0	5.5	-
Muckenbach HNR 14	563	S	1.OG	6	MD	60.0	13.1	-
Muckenbach HNR 14	563	S	EG	7	MD	60.0	5.6	-
Muckenbach HNR 14	563	S	1.OG	7	MD	60.0	13.1	-
Muckenbach HNR 25	699	S	EG	1	WA	55.0	8.8	-
Muckenbach HNR 25	699	S	1.OG	1	WA	55.0	17.5	-
Muckenbach HNR 25	699	O	EG	2	WA	55.0	24.3	-
Muckenbach HNR 25	699	O	1.OG	2	WA	55.0	26.6	-

Berechnungspunkt						Immi	Beurteilungspegel o LS	Richtwertüberschreitung
Bezeichnung						Richtwert	tags	tags
Anschrift	Flurst	Ausrichtung	Stockwerk	Fassadennummer	Nutzung	Tag	dB(A)	dB(A)
Muckenbach HNR 25	699	O	EG	3	WA	55.0	24.2	-
Muckenbach HNR 25	699	O	1.OG	3	WA	55.0	26.6	-
Muckenbach HNR 25	699	N	1.OG	4	WA	55.0	26.6	-
Muckenbach HNR 25	699	W	EG	5	WA	55.0	8.7	-
Muckenbach HNR 25	699	W	1.OG	5	WA	55.0	16.9	-
Muckenbach HNR 25	699	W	EG	6	WA	55.0	8.7	-
Muckenbach HNR 25	699	W	1.OG	6	WA	55.0	16.9	-
Muckenbach HNR 23	698/1	O	EG	1	WA	55.0	26.3	-
Muckenbach HNR 23	698/1	O	1.OG	1	WA	55.0	26.3	-
Muckenbach HNR 23	698/1	O	2.OG	1	WA	55.0	26.4	-
Muckenbach HNR 23	698/1	O	3.OG	1	WA	55.0	27.5	-
Muckenbach HNR 23	698/1	O	EG	2	WA	55.0	26.1	-
Muckenbach HNR 23	698/1	O	1.OG	2	WA	55.0	26.3	-
Muckenbach HNR 23	698/1	O	2.OG	2	WA	55.0	26.5	-
Muckenbach HNR 23	698/1	O	3.OG	2	WA	55.0	27.5	-
Muckenbach HNR 23	698/1	N	EG	3	WA	55.0	26.3	-
Muckenbach HNR 23	698/1	N	1.OG	3	WA	55.0	26.3	-
Muckenbach HNR 23	698/1	N	2.OG	3	WA	55.0	26.7	-
Muckenbach HNR 23	698/1	N	3.OG	3	WA	55.0	27.5	-
Muckenbach HNR 23	698/1	N	EG	4	WA	55.0	26.3	-
Muckenbach HNR 23	698/1	N	1.OG	4	WA	55.0	26.3	-
Muckenbach HNR 23	698/1	N	2.OG	4	WA	55.0	27.1	-
Muckenbach HNR 23	698/1	N	3.OG	4	WA	55.0	27.4	-
Muckenbach HNR 23	698/1	W	EG	5	WA	55.0	10.4	-
Muckenbach HNR 23	698/1	W	1.OG	5	WA	55.0	10.5	-
Muckenbach HNR 23	698/1	W	2.OG	5	WA	55.0	13.1	-
Muckenbach HNR 23	698/1	W	3.OG	5	WA	55.0	20.5	-
Muckenbach HNR 23	698/1	W	EG	6	WA	55.0	10.3	-
Muckenbach HNR 23	698/1	W	1.OG	6	WA	55.0	10.5	-
Muckenbach HNR 23	698/1	W	2.OG	6	WA	55.0	13.1	-
Muckenbach HNR 23	698/1	W	3.OG	6	WA	55.0	20.5	-
Muckenbach HNR 23a	698	S	EG	1	WA	55.0	9.4	-
Muckenbach HNR 23a	698	S	1.OG	1	WA	55.0	12.5	-
Muckenbach HNR 23a	698	O	EG	2	WA	55.0	26.4	-
Muckenbach HNR 23a	698	O	1.OG	2	WA	55.0	26.5	-
Muckenbach HNR 23a	698	O	EG	3	WA	55.0	26.5	-
Muckenbach HNR 23a	698	O	1.OG	3	WA	55.0	26.5	-
Muckenbach HNR 23a	698	W	EG	4	WA	55.0	11.7	-
Muckenbach HNR 23a	698	W	1.OG	4	WA	55.0	14.6	-

Berechnungspunkt						Immi	Beurteilungspegel o LS	Richtwertüberschreitung
Bezeichnung						Richtwert	tags	tags
Anschrift	Flurst	Ausrichtung	Stockwerk	Fassadennummer	Nutzung	Tag	dB(A)	dB(A)
Muckenbach HNR 27	697/1	S	EG	1	WA	55.0	11.9	-
Muckenbach HNR 27	697/1	S	1.OG	1	WA	55.0	15.0	-
Muckenbach HNR 27	697/1	S	EG	2	WA	55.0	12.0	-
Muckenbach HNR 27	697/1	S	1.OG	2	WA	55.0	15.0	-
Muckenbach HNR 27	697/1	O	EG	3	WA	55.0	26.5	-
Muckenbach HNR 27	697/1	O	1.OG	3	WA	55.0	27.9	-
Muckenbach HNR 27	697/1	O	EG	4	WA	55.0	26.5	-
Muckenbach HNR 27	697/1	O	1.OG	4	WA	55.0	27.1	-
Muckenbach HNR 27	697/1	N	EG	5	WA	55.0	26.5	-
Muckenbach HNR 27	697/1	N	1.OG	5	WA	55.0	27.1	-
Muckenbach HNR 27	697/1	N	EG	6	WA	55.0	26.5	-
Muckenbach HNR 27	697/1	N	1.OG	6	WA	55.0	27.1	-
Muckenbach HNR 27	697/1	W	EG	7	WA	55.0	11.9	-
Muckenbach HNR 27	697/1	W	1.OG	7	WA	55.0	14.9	-
Muckenbach HNR 27	697/1	W	EG	8	WA	55.0	11.8	-
Muckenbach HNR 27	697/1	W	1.OG	8	WA	55.0	14.8	-
Muckenbach HNR 14a	563	W	EG	1	MD	60.0	3.7	-
Muckenbach HNR 14a	563	W	1.OG	1	MD	60.0	6.8	-
Muckenbach HNR 14a	563	W	EG	2	MD	60.0	3.4	-
Muckenbach HNR 14a	563	W	1.OG	2	MD	60.0	6.4	-
Muckenbach HNR 14a	563	S	EG	3	MD	60.0	3.5	-
Muckenbach HNR 14a	563	S	1.OG	3	MD	60.0	6.7	-
Muckenbach HNR 14a	563	O	EG	4	MD	60.0	23.7	-
Muckenbach HNR 14a	563	O	1.OG	4	MD	60.0	23.7	-
Muckenbach HNR 14a	563	O	EG	5	MD	60.0	23.7	-
Muckenbach HNR 14a	563	O	1.OG	5	MD	60.0	23.7	-
Muckenbach HNR 14a	563	N	EG	6	MD	60.0	23.7	-
Muckenbach HNR 14a	563	N	1.OG	6	MD	60.0	23.7	-
Muckenbach HNR 12	561	N	1.OG	1	MD	60.0	23.4	-
Muckenbach HNR 12	561	W	1.OG	2	MD	60.0	6.2	-
Muckenbach HNR 12	561	S	EG	3	MD	60.0	3.2	-
Muckenbach HNR 12	561	S	1.OG	3	MD	60.0	6.3	-
Muckenbach HNR 12	561	O	EG	4	MD	60.0	23.5	-
Muckenbach HNR 12	561	O	1.OG	4	MD	60.0	23.5	-
Muckenbach HNR 10	559/1	W	EG	1	MD	60.0	7.8	-
Muckenbach HNR 10	559/1	W	1.OG	1	MD	60.0	10.8	-
Muckenbach HNR 10	559/1	W	EG	2	MD	60.0	8.5	-
Muckenbach HNR 10	559/1	W	1.OG	2	MD	60.0	11.5	-
Muckenbach HNR 10	559/1	S	EG	3	MD	60.0	6.4	-

Berechnungspunkt						Immi	Beurteilungspegel o LS	Richtwertüberschreitung
Bezeichnung						Richtwert	tags	tags
Anschrift	Flurst	Ausrichtung	Stockwerk	Fassadennummer	Nutzung	Tag	dB(A)	dB(A)
Muckenbach HNR 10	559/1	S	1.OG	3	MD	60.0	9.4	-
Muckenbach HNR 10	559/1	O	EG	4	MD	60.0	23.2	-
Muckenbach HNR 10	559/1	O	1.OG	4	MD	60.0	23.2	-
Muckenbach HNR 10	559/1	O	EG	5	MD	60.0	23.3	-
Muckenbach HNR 10	559/1	O	1.OG	5	MD	60.0	23.3	-
Muckenbach HNR 10	559/1	N	1.OG	6	MD	60.0	23.2	-
Muckenbach HNR 8	559/6	W	EG	1	MD	60.0	3.1	-
Muckenbach HNR 8	559/6	W	1.OG	1	MD	60.0	6.2	-
Muckenbach HNR 8	559/6	S	EG	2	MD	60.0	3.2	-
Muckenbach HNR 8	559/6	S	1.OG	2	MD	60.0	6.3	-
Muckenbach HNR 8	559/6	S	EG	3	MD	60.0	3.3	-
Muckenbach HNR 8	559/6	S	1.OG	3	MD	60.0	6.4	-
Muckenbach HNR 8	559/6	O	EG	4	MD	60.0	19.0	-
Muckenbach HNR 8	559/6	O	1.OG	4	MD	60.0	23.2	-
Muckenbach HNR 8	559/6	O	EG	5	MD	60.0	18.9	-
Muckenbach HNR 8	559/6	O	1.OG	5	MD	60.0	23.2	-
Muckenbach HNR 8	559/6	N	EG	6	MD	60.0	23.2	-
Muckenbach HNR 8	559/6	N	1.OG	6	MD	60.0	23.2	-
Muckenbach HNR 8	559/6	N	EG	7	MD	60.0	23.1	-
Muckenbach HNR 8	559/6	N	1.OG	7	MD	60.0	23.1	-
Muckenbach HNR 8a	559/3	S	EG	1	MD	60.0	8.2	-
Muckenbach HNR 8a	559/3	S	1.OG	1	MD	60.0	11.3	-
Muckenbach HNR 8a	559/3	N	EG	2	MD	60.0	16.3	-
Muckenbach HNR 8a	559/3	N	1.OG	2	MD	60.0	23.2	-
Muckenbach HNR 8a	559/3	N	EG	3	MD	60.0	23.2	-
Muckenbach HNR 8a	559/3	N	1.OG	3	MD	60.0	23.2	-
Muckenbach HNR 8a	559/3	W	EG	4	MD	60.0	6.8	-
Muckenbach HNR 8a	559/3	W	1.OG	4	MD	60.0	9.8	-
Muckenbach HNR 8a	559/3	S	EG	5	MD	60.0	8.5	-
Muckenbach HNR 8a	559/3	S	1.OG	5	MD	60.0	11.6	-
Muckenbach HNR 21	702	O	1.OG	1	WA	55.0	23.8	-
Muckenbach HNR 21	702	N	EG	2	WA	55.0	23.8	-
Muckenbach HNR 21	702	N	1.OG	2	WA	55.0	23.8	-
Muckenbach HNR 21	702	N	EG	3	WA	55.0	23.8	-
Muckenbach HNR 21	702	N	1.OG	3	WA	55.0	23.8	-
Muckenbach HNR 21	702	W	EG	4	WA	55.0	3.5	-
Muckenbach HNR 21	702	W	1.OG	4	WA	55.0	6.6	-
Muckenbach HNR 21	702	W	EG	5	WA	55.0	4.3	-
Muckenbach HNR 21	702	W	1.OG	5	WA	55.0	7.3	-

Berechnungspunkt						Immi	Beurteilungspegel o LS	Richtwertüberschreitung
Bezeichnung						Richtwert	tags	tags
Anschrift	Flurst	Ausrichtung	Stockwerk	Fassadennummer	Nutzung	Tag	dB(A)	dB(A)
Muckenbach HNR 21	702	S	EG	6	WA	55.0	4.4	-
Muckenbach HNR 21	702	S	1.OG	6	WA	55.0	7.5	-
Muckenbach HNR 21	702	S	EG	7	WA	55.0	4.4	-
Muckenbach HNR 21	702	S	1.OG	7	WA	55.0	7.5	-
Muckenbach HNR 19a	702/1	SW	EG	1	WA	55.0	8.9	-
Muckenbach HNR 19a	702/1	SW	1.OG	1	WA	55.0	11.9	-
Muckenbach HNR 19a	702/1	SW	EG	2	WA	55.0	8.9	-
Muckenbach HNR 19a	702/1	SW	1.OG	2	WA	55.0	11.9	-
Muckenbach HNR 19a	702/1	SO	EG	3	WA	55.0	23.5	-
Muckenbach HNR 19a	702/1	SO	1.OG	3	WA	55.0	23.7	-
Muckenbach HNR 19a	702/1	NO	EG	4	WA	55.0	23.0	-
Muckenbach HNR 19a	702/1	NO	1.OG	4	WA	55.0	23.6	-
Muckenbach HNR 19a	702/1	NO	EG	5	WA	55.0	23.5	-
Muckenbach HNR 19a	702/1	NO	1.OG	5	WA	55.0	23.5	-
Muckenbach HNR 19a	702/1	NW	EG	6	WA	55.0	8.9	-
Muckenbach HNR 19a	702/1	NW	1.OG	6	WA	55.0	11.9	-
Muckenbach HNR 19a	702/1	NW	EG	7	WA	55.0	8.9	-
Muckenbach HNR 19a	702/1	NW	1.OG	7	WA	55.0	11.9	-
Muckenbach HNR 19	704/3	N	EG	1	WA	55.0	23.3	-
Muckenbach HNR 19	704/3	N	1.OG	1	WA	55.0	23.3	-
Muckenbach HNR 19	704/3	N	EG	2	WA	55.0	23.3	-
Muckenbach HNR 19	704/3	N	1.OG	2	WA	55.0	23.3	-
Muckenbach HNR 19	704/3	W	EG	3	WA	55.0	8.7	-
Muckenbach HNR 19	704/3	W	1.OG	3	WA	55.0	11.7	-
Muckenbach HNR 19	704/3	S	EG	4	WA	55.0	8.6	-
Muckenbach HNR 19	704/3	S	1.OG	4	WA	55.0	11.8	-
Muckenbach HNR 19	704/3	S	EG	5	WA	55.0	8.2	-
Muckenbach HNR 19	704/3	S	1.OG	5	WA	55.0	11.3	-
Muckenbach HNR 15a	704/12	W	EG	1	WA	55.0	8.6	-
Muckenbach HNR 15a	704/12	W	1.OG	1	WA	55.0	11.6	-
Muckenbach HNR 15a	704/12	W	EG	2	WA	55.0	8.6	-
Muckenbach HNR 15a	704/12	W	1.OG	2	WA	55.0	11.6	-
Muckenbach HNR 15a	704/12	S	EG	3	WA	55.0	8.7	-
Muckenbach HNR 15a	704/12	S	1.OG	3	WA	55.0	11.8	-
Muckenbach HNR 15a	704/12	S	EG	4	WA	55.0	8.7	-
Muckenbach HNR 15a	704/12	S	1.OG	4	WA	55.0	11.8	-
Muckenbach HNR 15a	704/12	O	EG	5	WA	55.0	20.3	-
Muckenbach HNR 15a	704/12	O	1.OG	5	WA	55.0	23.1	-
Muckenbach HNR 15a	704/12	N	EG	6	WA	55.0	23.2	-



Berechnungspunkt						Immi	Beurteilungspegel o LS	Richtwertüberschreitung
Bezeichnung						Richtwert	tags	tags
Anschrift	Flurst	Ausrichtung	Stockwerk	Fassadennummer	Nutzung	Tag	dB(A)	dB(A)
Muckenbach HNR 15a	704/12	N	1.OG	6	WA	55.0	23.2	-
Muckenbach HNR 15a	704/12	N	EG	7	WA	55.0	23.2	-
Muckenbach HNR 15a	704/12	N	1.OG	7	WA	55.0	23.2	-
Muckenbach HNR 15	704/4	W	EG	1	WA	55.0	4.0	-
Muckenbach HNR 15	704/4	W	1.OG	1	WA	55.0	7.1	-
Muckenbach HNR 15	704/4	W	EG	2	WA	55.0	3.9	-
Muckenbach HNR 15	704/4	W	1.OG	2	WA	55.0	7.0	-
Muckenbach HNR 15	704/4	S	EG	3	WA	55.0	4.1	-
Muckenbach HNR 15	704/4	S	1.OG	3	WA	55.0	7.3	-
Muckenbach HNR 15	704/4	S	EG	4	WA	55.0	8.8	-
Muckenbach HNR 15	704/4	S	1.OG	4	WA	55.0	11.9	-
Muckenbach HNR 15	704/4	O	EG	5	WA	55.0	23.2	-
Muckenbach HNR 15	704/4	O	1.OG	5	WA	55.0	23.3	-
Muckenbach HNR 15	704/4	N	EG	6	WA	55.0	23.2	-
Muckenbach HNR 15	704/4	N	1.OG	6	WA	55.0	23.3	-
Muckenbach HNR 15	704/4	N	EG	7	WA	55.0	23.2	-
Muckenbach HNR 15	704/4	N	1.OG	7	WA	55.0	23.2	-
Muckenbach HNR 15	704/4	N	EG	8	WA	55.0	23.2	-
Muckenbach HNR 15	704/4	N	1.OG	8	WA	55.0	23.2	-
Muckenbach HNR 17c	705/3	NW	EG	1	WA	55.0	7.9	-
Muckenbach HNR 17c	705/3	NW	1.OG	1	WA	55.0	10.9	-
Muckenbach HNR 17c	705/3	SW	EG	2	WA	55.0	8.8	-
Muckenbach HNR 17c	705/3	SW	1.OG	2	WA	55.0	11.8	-
Muckenbach HNR 17c	705/3	SO	EG	3	WA	55.0	23.4	-
Muckenbach HNR 17c	705/3	SO	1.OG	3	WA	55.0	23.9	-
Muckenbach HNR 17	705	N	EG	1	WA	55.0	23.5	-
Muckenbach HNR 17	705	N	1.OG	1	WA	55.0	24.0	-
Muckenbach HNR 17	705	N	EG	2	WA	55.0	23.5	-
Muckenbach HNR 17	705	N	1.OG	2	WA	55.0	24.2	-
Muckenbach HNR 17	705	W	EG	3	WA	55.0	8.4	-
Muckenbach HNR 17	705	W	1.OG	3	WA	55.0	11.4	-
Muckenbach HNR 17	705	W	EG	4	WA	55.0	5.1	-
Muckenbach HNR 17	705	W	1.OG	4	WA	55.0	8.1	-
Muckenbach HNR 17	705	S	EG	5	WA	55.0	3.4	-
Muckenbach HNR 17	705	S	1.OG	5	WA	55.0	6.6	-
Muckenbach HNR 17	705	S	EG	6	WA	55.0	3.5	-
Muckenbach HNR 17	705	S	1.OG	6	WA	55.0	6.6	-
Muckenbach HNR 17	705	O	EG	7	WA	55.0	23.4	-
Muckenbach HNR 17	705	O	1.OG	7	WA	55.0	23.5	-

Berechnungspunkt						Immi	Beurteilungspegel o LS	Richtwertüberschreitung
Bezeichnung						Richtwert	tags	tags
Anschrift	Flurst	Ausrichtung	Stockwerk	Fassadennummer	Nutzung	Tag	dB(A)	dB(A)
Muckenbach HNR 17	705	O	EG	8	WA	55.0	23.2	-
Muckenbach HNR 17	705	O	1.OG	8	WA	55.0	23.5	-
Muckenbach HNR 17b	705/2	NW	EG	1	WA	55.0	3.9	-
Muckenbach HNR 17b	705/2	NW	1.OG	1	WA	55.0	7.0	-
Muckenbach HNR 17b	705/2	NO	EG	2	WA	55.0	20.7	-
Muckenbach HNR 17b	705/2	NO	1.OG	2	WA	55.0	23.1	-
Muckenbach HNR 17b	705/2	NO	EG	3	WA	55.0	23.0	-
Muckenbach HNR 17b	705/2	NO	1.OG	3	WA	55.0	23.3	-
Muckenbach HNR 17b	705/2	NW	EG	4	WA	55.0	8.7	-
Muckenbach HNR 17b	705/2	NW	1.OG	4	WA	55.0	11.7	-
Muckenbach HNR 13a	704/5	N	EG	1	WA	55.0	23.1	-
Muckenbach HNR 13a	704/5	N	1.OG	1	WA	55.0	23.1	-
Muckenbach HNR 13a	704/5	W	EG	2	WA	55.0	3.0	-
Muckenbach HNR 13a	704/5	W	1.OG	2	WA	55.0	6.1	-
Muckenbach HNR 13a	704/5	W	EG	3	WA	55.0	3.8	-
Muckenbach HNR 13a	704/5	W	1.OG	3	WA	55.0	6.9	-
Muckenbach HNR 13a	704/5	S	EG	4	WA	55.0	3.9	-
Muckenbach HNR 13a	704/5	S	1.OG	4	WA	55.0	7.1	-
Muckenbach HNR 13a	704/5	S	EG	5	WA	55.0	4.0	-
Muckenbach HNR 13a	704/5	S	1.OG	5	WA	55.0	7.2	-
Muckenbach HNR 13a	704/5	S	1.OG	6	WA	55.0	11.7	-
Muckenbach HNR 13a	704/5	N	EG	7	WA	55.0	22.6	-
Muckenbach HNR 13a	704/5	N	1.OG	7	WA	55.0	23.1	-
Muckenbach HNR 13a	704/5	N	EG	8	WA	55.0	22.5	-
Muckenbach HNR 13a	704/5	N	1.OG	8	WA	55.0	23.1	-
Muckenbach HNR 13	704/6	N	EG	1	WA	55.0	20.5	-
Muckenbach HNR 13	704/6	N	1.OG	1	WA	55.0	23.0	-
Muckenbach HNR 13	704/6	N	EG	2	WA	55.0	23.0	-
Muckenbach HNR 13	704/6	N	1.OG	2	WA	55.0	23.0	-
Muckenbach HNR 13	704/6	W	EG	3	WA	55.0	8.5	-
Muckenbach HNR 13	704/6	W	1.OG	3	WA	55.0	11.5	-
Muckenbach HNR 13	704/6	W	EG	4	WA	55.0	8.5	-
Muckenbach HNR 13	704/6	W	1.OG	4	WA	55.0	11.4	-
Muckenbach HNR 13	704/6	S	EG	5	WA	55.0	8.5	-
Muckenbach HNR 13	704/6	S	1.OG	5	WA	55.0	11.6	-
Muckenbach HNR 13	704/6	S	EG	6	WA	55.0	8.6	-
Muckenbach HNR 13	704/6	S	1.OG	6	WA	55.0	11.6	-
Muckenbach HNR 13	704/6	S	1.OG	7	WA	55.0	7.7	-
Muckenbach HNR 13	704/6	O	EG	8	WA	55.0	22.5	-

Berechnungspunkt						Immi	Beurteilungspegel o LS	Richtwertüberschreitung
Bezeichnung						Richtwert	tags	tags
Anschrift	Flurst	Ausrichtung	Stockwerk	Fassadennummer	Nutzung	Tag	dB(A)	dB(A)
Muckenbach HNR 13	704/6	O	1.OG	8	WA	55.0	23.1	-
Muckenbach HNR 13	704/6	N	EG	9	WA	55.0	15.7	-
Muckenbach HNR 13	704/6	N	1.OG	9	WA	55.0	22.4	-
Muckenbach HNR 11	704/7	N	EG	1	WA	55.0	22.8	-
Muckenbach HNR 11	704/7	N	1.OG	1	WA	55.0	22.8	-
Muckenbach HNR 11	704/7	W	EG	2	WA	55.0	8.3	-
Muckenbach HNR 11	704/7	W	1.OG	2	WA	55.0	11.3	-
Muckenbach HNR 11	704/7	W	EG	3	WA	55.0	3.7	-
Muckenbach HNR 11	704/7	W	1.OG	3	WA	55.0	6.8	-
Muckenbach HNR 11	704/7	S	EG	4	WA	55.0	3.9	-
Muckenbach HNR 11	704/7	S	1.OG	4	WA	55.0	7.2	-
Muckenbach HNR 11	704/7	S	EG	5	WA	55.0	4.1	-
Muckenbach HNR 11	704/7	S	1.OG	5	WA	55.0	7.3	-
Muckenbach HNR 11	704/7	O	EG	6	WA	55.0	20.1	-
Muckenbach HNR 11	704/7	O	1.OG	6	WA	55.0	22.7	-
Muckenbach HNR 11	704/7	O	EG	7	WA	55.0	22.8	-
Muckenbach HNR 11	704/7	O	1.OG	7	WA	55.0	22.9	-
Muckenbach HNR 11	704/7	N	EG	8	WA	55.0	20.8	-
Muckenbach HNR 11	704/7	N	1.OG	8	WA	55.0	22.9	-
Muckenbach HNR 9b	704	W	EG	1	WA	55.0	8.2	-
Muckenbach HNR 9b	704	W	1.OG	1	WA	55.0	11.2	-
Muckenbach HNR 9b	704	W	EG	2	WA	55.0	8.2	-
Muckenbach HNR 9b	704	W	1.OG	2	WA	55.0	11.1	-
Muckenbach HNR 9b	704	S	EG	3	WA	55.0	8.4	-
Muckenbach HNR 9b	704	S	1.OG	3	WA	55.0	11.6	-
Muckenbach HNR 9b	704	O	EG	4	WA	55.0	21.3	-
Muckenbach HNR 9b	704	O	1.OG	4	WA	55.0	22.6	-
Muckenbach HNR 9b	704	O	EG	5	WA	55.0	21.4	-
Muckenbach HNR 9b	704	O	1.OG	5	WA	55.0	22.7	-
Muckenbach HNR 9b	704	N	EG	6	WA	55.0	22.7	-
Muckenbach HNR 9b	704	N	1.OG	6	WA	55.0	22.7	-
Muckenbach HNR 9b	704	N	EG	7	WA	55.0	22.6	-
Muckenbach HNR 9b	704	N	1.OG	7	WA	55.0	22.6	-
Muckenbach HNR 7	537/2	O	EG	1	MD	60.0	22.4	-
Muckenbach HNR 7	537/2	O	1.OG	1	MD	60.0	22.4	-
Muckenbach HNR 7	537/2	O	EG	2	MD	60.0	22.4	-
Muckenbach HNR 7	537/2	O	1.OG	2	MD	60.0	22.4	-
Muckenbach HNR 7	537/2	N	EG	3	MD	60.0	3.8	-
Muckenbach HNR 7	537/2	N	1.OG	3	MD	60.0	7.4	-

Berechnungspunkt						Immi	Beurteilungspegel o LS	Richtwertüberschreitung
Bezeichnung						Richtwert	tags	tags
Anschrift	Flurst	Ausrichtung	Stockwerk	Fassadennummer	Nutzung	Tag	dB(A)	dB(A)
Muckenbach HNR 7	537/2	N	EG	4	MD	60.0	3.7	-
Muckenbach HNR 7	537/2	N	1.OG	4	MD	60.0	7.4	-
Muckenbach HNR 7	537/2	W	EG	5	MD	60.0	3.2	-
Muckenbach HNR 7	537/2	W	1.OG	5	MD	60.0	6.3	-
Muckenbach HNR 7	537/2	W	EG	6	MD	60.0	8.0	-
Muckenbach HNR 7	537/2	W	1.OG	6	MD	60.0	10.9	-
Muckenbach HNR 7	537/2	S	EG	7	MD	60.0	22.3	-
Muckenbach HNR 7	537/2	S	1.OG	7	MD	60.0	22.4	-
Muckenbach HNR 7	537/2	S	EG	8	MD	60.0	22.4	-
Muckenbach HNR 7	537/2	S	1.OG	8	MD	60.0	22.4	-
Muckenbach HNR 5	537	W	EG	1	MD	60.0	0.4	-
Muckenbach HNR 5	537	W	1.OG	1	MD	60.0	3.5	-
Muckenbach HNR 5	537	W	EG	2	MD	60.0	0.1	-
Muckenbach HNR 5	537	W	1.OG	2	MD	60.0	3.2	-
Muckenbach HNR 5	537	S	EG	3	MD	60.0	19.8	-
Muckenbach HNR 5	537	S	1.OG	3	MD	60.0	20.5	-
Muckenbach HNR 5	537	O	EG	4	MD	60.0	22.0	-
Muckenbach HNR 5	537	O	1.OG	4	MD	60.0	22.0	-
Muckenbach HNR 5	537	O	EG	5	MD	60.0	20.4	-
Muckenbach HNR 5	537	O	1.OG	5	MD	60.0	20.5	-
Muckenbach HNR 6	542	N	EG	1	MD	60.0	-80.2	-
Muckenbach HNR 6	542	N	1.OG	1	MD	60.0	-80.2	-
Muckenbach HNR 6	542	N	EG	2	MD	60.0	-80.2	-
Muckenbach HNR 6	542	N	1.OG	2	MD	60.0	-80.2	-
Muckenbach HNR 6	542	W	1.OG	3	MD	60.0	-80.2	-
Muckenbach HNR 6	542	W	EG	4	MD	60.0	-80.2	-
Muckenbach HNR 6	542	W	1.OG	4	MD	60.0	-80.2	-
Muckenbach HNR 6	542	S	EG	5	MD	60.0	-80.2	-
Muckenbach HNR 6	542	S	1.OG	5	MD	60.0	-80.2	-
Muckenbach HNR 6	542	S	EG	6	MD	60.0	-80.2	-
Muckenbach HNR 6	542	S	1.OG	6	MD	60.0	-80.2	-
Muckenbach HNR 6	542	O	EG	7	MD	60.0	-80.2	-
Muckenbach HNR 6	542	O	1.OG	7	MD	60.0	-80.2	-
Muckenbach HNR 6	542	O	EG	8	MD	60.0	-80.2	-
Muckenbach HNR 6	542	O	1.OG	8	MD	60.0	-80.2	-
Muckenbach HNR 6-1	540	SO	EG	1	MD	60.0	15.8	-
Muckenbach HNR 6-1	540	SO	1.OG	1	MD	60.0	21.5	-
Muckenbach HNR 6-1	540	NW	1.OG	2	MD	60.0	5.1	-
Muckenbach HNR 6-2	540	NW	1.OG	1	MD	60.0	7.8	-

Berechnungspunkt						Immi	Beurteilungspegel o LS	Richtwertüberschreitung
Bezeichnung						Richtwert	tags	tags
Anschrift	Flurst	Ausrichtung	Stockwerk	Fassadennummer	Nutzung	Tag	dB(A)	dB(A)
Muckenbach HNR 6-2	540	SO	EG	2	MD	60.0	19.9	-
Muckenbach HNR 6-2	540	SO	1.OG	2	MD	60.0	22.3	-
Muckenbach HNR 6-3	540	SO	EG	1	MD	60.0	22.4	-
Muckenbach HNR 6-3	540	SO	1.OG	1	MD	60.0	22.4	-
Muckenbach HNR 6-3	540	NW	1.OG	2	MD	60.0	11.1	-
Muckenbach HNR 1	533	O	EG	1	GE	65.0	-80.2	-
Muckenbach HNR 1	533	O	1.OG	1	GE	65.0	-80.2	-
Muckenbach HNR 1	533	O	EG	2	GE	65.0	-80.2	-
Muckenbach HNR 1	533	O	1.OG	2	GE	65.0	-80.2	-
Muckenbach HNR 1	533	N	EG	3	GE	65.0	-80.2	-
Muckenbach HNR 1	533	N	1.OG	3	GE	65.0	-80.2	-
Muckenbach HNR 1	533	S	EG	6	GE	65.0	-80.2	-
Muckenbach HNR 1	533	S	1.OG	6	GE	65.0	-80.2	-
Muckenbach 31	705/8	SW	EG	1	WA	55.0	8.9	-
Muckenbach 31	705/8	SW	1.OG	1	WA	55.0	11.9	-
Muckenbach 31	705/8	NO	1.OG	2	WA	55.0	23.8	-
Muckenbach 31	705/8	NO	EG	3	WA	55.0	23.3	-
Muckenbach 31	705/8	NO	1.OG	3	WA	55.0	23.7	-
Muckenbach 31	705/8	NO	EG	4	WA	55.0	23.5	-
Muckenbach 31	705/8	NO	1.OG	4	WA	55.0	23.7	-
Muckenbach HNR 17a	705/1	SO	EG	1	WA	55.0	23.0	-
Muckenbach HNR 17a	705/1	SO	1.OG	1	WA	55.0	25.7	-
Muckenbach HNR 17a	705/1	SO	EG	2	WA	55.0	24.9	-
Muckenbach HNR 17a	705/1	SO	1.OG	2	WA	55.0	25.7	-
Muckenbach HNR 17a	705/1	NO	EG	3	WA	55.0	24.8	-
Muckenbach HNR 17a	705/1	NO	1.OG	3	WA	55.0	25.7	-
Muckenbach HNR 17a	705/1	NO	EG	4	WA	55.0	23.1	-
Muckenbach HNR 17a	705/1	NO	1.OG	4	WA	55.0	23.1	-
Muckenbach HNR 17a	705/1	NW	EG	5	WA	55.0	3.9	-
Muckenbach HNR 17a	705/1	NW	1.OG	5	WA	55.0	7.0	-
Muckenbach HNR 17a	705/1	NW	EG	6	WA	55.0	8.6	-
Muckenbach HNR 17a	705/1	NW	1.OG	6	WA	55.0	11.6	-
Muckenbach HNR 17a	705/1	SW	EG	7	WA	55.0	8.6	-
Muckenbach HNR 17a	705/1	SW	1.OG	7	WA	55.0	11.5	-
Muckenbach HNR 17a	705/1	SW	EG	8	WA	55.0	8.6	-
Muckenbach HNR 17a	705/1	SW	1.OG	8	WA	55.0	11.6	-
Muckenbach HNR 9	704/2	S	1.OG	1	MD	60.0	6.6	-
Muckenbach HNR 9	704/2	O	EG	2	MD	60.0	9.4	-
Muckenbach HNR 9	704/2	O	1.OG	2	MD	60.0	17.4	-

Berechnungspunkt						Immi	Beurteilungspegel o LS	Richtwertüberschreitung
Bezeichnung						Richtwert	tags	tags
Anschrift	Flurst	Ausrichtung	Stockwerk	Fassadennummer	Nutzung	Tag	dB(A)	dB(A)
Muckenbach HNR 9	704/2	S	EG	3	MD	60.0	3.4	-
Muckenbach HNR 9	704/2	S	1.OG	3	MD	60.0	6.6	-
Muckenbach HNR 9	704/2	S	EG	4	MD	60.0	3.5	-
Muckenbach HNR 9	704/2	S	1.OG	4	MD	60.0	6.7	-
Muckenbach HNR 9	704/2	S	EG	5	MD	60.0	3.6	-
Muckenbach HNR 9	704/2	S	1.OG	5	MD	60.0	6.8	-
Muckenbach HNR 9	704/2	O	EG	6	MD	60.0	21.1	-
Muckenbach HNR 9	704/2	O	1.OG	6	MD	60.0	22.4	-
Muckenbach HNR 9	704/2	O	EG	7	MD	60.0	21.0	-
Muckenbach HNR 9	704/2	O	1.OG	7	MD	60.0	22.4	-
Muckenbach HNR 9	704/2	N	1.OG	8	MD	60.0	22.4	-
Muckenbach HNR 9	704/2	N	1.OG	9	MD	60.0	22.4	-
Muckenbach HNR 9	704/2	N	EG	10	MD	60.0	21.1	-
Muckenbach HNR 9	704/2	N	1.OG	10	MD	60.0	22.3	-
Muckenbach HNR 29	710	N	EG	1	WA	55.0	26.5	-
Muckenbach HNR 29	710	N	1.OG	1	WA	55.0	26.9	-
Muckenbach HNR 29	710	W	EG	2	WA	55.0	9.4	-
Muckenbach HNR 29	710	W	1.OG	2	WA	55.0	12.4	-
Muckenbach HNR 29	710	W	EG	3	WA	55.0	9.4	-
Muckenbach HNR 29	710	W	1.OG	3	WA	55.0	12.4	-
Muckenbach HNR 29	710	S	EG	4	WA	55.0	11.0	-
Muckenbach HNR 29	710	S	1.OG	4	WA	55.0	14.0	-
Muckenbach HNR 29	710	O	EG	5	WA	55.0	26.4	-
Muckenbach HNR 29	710	O	1.OG	5	WA	55.0	26.8	-
Muckenbach HNR 29	710	O	EG	6	WA	55.0	26.4	-
Muckenbach HNR 29	710	O	1.OG	6	WA	55.0	26.5	-
Gern HNR 33	403	N	EG	1	MD	60.0	9.0	-
Gern HNR 33	403	N	1.OG	1	MD	60.0	10.9	-
Gern HNR 33	403	N	2.OG	1	MD	60.0	19.5	-
Gern HNR 33	403	W	EG	2	MD	60.0	28.9	-
Gern HNR 33	403	W	1.OG	2	MD	60.0	29.3	-
Gern HNR 33	403	W	2.OG	2	MD	60.0	29.3	-
Gern HNR 33	403	W	EG	3	MD	60.0	26.8	-
Gern HNR 33	403	W	1.OG	3	MD	60.0	29.3	-
Gern HNR 33	403	W	2.OG	3	MD	60.0	29.3	-
Gern HNR 33	403	S	EG	4	MD	60.0	27.5	-
Gern HNR 33	403	S	1.OG	4	MD	60.0	29.3	-
Gern HNR 33	403	S	2.OG	4	MD	60.0	29.3	-
Gern HNR 33	403	S	EG	5	MD	60.0	28.3	-

Berechnungspunkt						Immi	Beurteilungspegel o LS	Richtwertüberschreitung
Bezeichnung						Richtwert	tags	tags
Anschrift	Flurst	Ausrichtung	Stockwerk	Fassadennummer	Nutzung	Tag	dB(A)	dB(A)
Gern HNR 33	403	S	1.OG	5	MD	60.0	29.2	-
Gern HNR 33	403	S	2.OG	5	MD	60.0	29.2	-
Gern HNR 33	403	O	EG	6	MD	60.0	8.9	-
Gern HNR 33	403	O	1.OG	6	MD	60.0	10.5	-
Gern HNR 33	403	O	2.OG	6	MD	60.0	17.6	-
Gern HNR 33	403	N	1.OG	7	MD	60.0	10.9	-
Gern HNR 33	403	N	2.OG	7	MD	60.0	19.4	-



Freistaat Bayern Staatliches Bauamt Amberg-Weizsach		Unterlage Nr. : 17.3.4.2	
bearbeitet	02/23	Datum	Zeichen
gezeichnet	02/22		
<b>Planfeststellung</b> B16 "Regensburg - B95 (Rodrig)" Dreistreifiger Ausbau bei Mittenau Ausbaubereich A: Bau-km 4+328 bis Bau-km 6+130 (ca. 3,8 km)		geprüft	
		Datum	
		<b>Lageplan</b> Baulärm B1a-1 Maßstab 1 : -	
Aufgestellt: Amberg, den 17.04.2023			
Bäumler, Baudirektor			



Berechnungspunkt						Immi	Beurteilungspegel o LS	Richtwertüberschrei
Bezeichnung						Richtwert	tags	tags
Anschrift	Flurst	Ausrichtung	Stockwerk	Fassadennummer	Nutzung	Tag	dB(A)	dB(A)
Holzheim HNR 1	667	S	EG	1	MD	60.0	-80.2	-
Holzheim HNR 1	667	S	1.OG	1	MD	60.0	-80.2	-
Holzheim HNR 1	667	S	2.OG	1	MD	60.0	-80.2	-
Holzheim HNR 1	667	S	EG	2	MD	60.0	-80.2	-
Holzheim HNR 1	667	S	1.OG	2	MD	60.0	-80.2	-
Holzheim HNR 1	667	S	2.OG	2	MD	60.0	-80.2	-
Holzheim HNR 1	667	O	EG	3	MD	60.0	-80.2	-
Holzheim HNR 1	667	O	1.OG	3	MD	60.0	-80.2	-
Holzheim HNR 1	667	O	2.OG	3	MD	60.0	-80.2	-
Holzheim HNR 1	667	N	EG	4	MD	60.0	-80.2	-
Holzheim HNR 1	667	N	1.OG	4	MD	60.0	-80.2	-
Holzheim HNR 1	667	N	2.OG	4	MD	60.0	-80.2	-
Holzheim HNR 1	667	N	EG	5	MD	60.0	-80.2	-
Holzheim HNR 1	667	N	1.OG	5	MD	60.0	-80.2	-
Holzheim HNR 1	667	N	2.OG	5	MD	60.0	-80.2	-
Holzheim HNR 1	667	W	EG	6	MD	60.0	-80.2	-
Holzheim HNR 1	667	W	1.OG	6	MD	60.0	-80.2	-
Holzheim HNR 1	667	W	2.OG	6	MD	60.0	-80.2	-
Holzheim HNR 2	664	N	1.OG	1	MD	60.0	-80.2	-
Holzheim HNR 2	664	N	2.OG	1	MD	60.0	-80.2	-
Holzheim HNR 2	664	S	EG	2	MD	60.0	-80.2	-
Holzheim HNR 2	664	S	1.OG	2	MD	60.0	-80.2	-
Holzheim HNR 2	664	S	2.OG	2	MD	60.0	-80.2	-
Holzheim HNR 2	664	O	EG	3	MD	60.0	-80.2	-
Holzheim HNR 2	664	O	1.OG	3	MD	60.0	-80.2	-
Holzheim HNR 2	664	O	2.OG	3	MD	60.0	-80.2	-
Holzheim HNR 2a	664	S	EG	1	MD	60.0	-80.2	-
Holzheim HNR 2a	664	S	1.OG	1	MD	60.0	-80.2	-
Holzheim HNR 2a	664	S	EG	2	MD	60.0	-80.2	-
Holzheim HNR 2a	664	S	1.OG	2	MD	60.0	-80.2	-
Holzheim HNR 2a	664	O	EG	3	MD	60.0	-80.2	-
Holzheim HNR 2a	664	O	1.OG	3	MD	60.0	-80.2	-
Holzheim HNR 2a	664	O	EG	4	MD	60.0	-80.2	-
Holzheim HNR 2a	664	O	1.OG	4	MD	60.0	-80.2	-
Holzheim HNR 2a	664	N	EG	5	MD	60.0	-80.2	-
Holzheim HNR 2a	664	N	1.OG	5	MD	60.0	-80.2	-
Holzheim HNR 2a	664	N	EG	6	MD	60.0	-80.2	-
Holzheim HNR 2a	664	N	1.OG	6	MD	60.0	-80.2	-
Holzheim HNR 2a	664	W	EG	7	MD	60.0	-80.2	-
Holzheim HNR 2a	664	W	1.OG	7	MD	60.0	-80.2	-
Holzheim HNR 2a	664	W	EG	8	MD	60.0	-80.2	-
Holzheim HNR 2a	664	W	1.OG	8	MD	60.0	-80.2	-
Holzseige HNR 4	30/6	N	EG	1	MD	60.0	23.5	-
Holzseige HNR 4	30/6	N	1.OG	1	MD	60.0	23.5	-
Holzseige HNR 4	30/6	N	EG	2	MD	60.0	23.4	-
Holzseige HNR 4	30/6	N	1.OG	2	MD	60.0	23.4	-
Holzseige HNR 4	30/6	W	EG	3	MD	60.0	4.6	-
Holzseige HNR 4	30/6	W	1.OG	3	MD	60.0	11.7	-
Holzseige HNR 4	30/6	W	EG	4	MD	60.0	4.6	-
Holzseige HNR 4	30/6	W	1.OG	4	MD	60.0	11.7	-
Holzseige HNR 4	30/6	S	EG	5	MD	60.0	5.4	-
Holzseige HNR 4	30/6	S	1.OG	5	MD	60.0	14.5	-
Holzseige HNR 4	30/6	S	EG	6	MD	60.0	5.5	-
Holzseige HNR 4	30/6	S	1.OG	6	MD	60.0	14.6	-
Holzseige HNR 4	30/6	O	EG	7	MD	60.0	23.6	-
Holzseige HNR 4	30/6	O	1.OG	7	MD	60.0	23.6	-
Holzseige HNR 4	30/6	O	EG	8	MD	60.0	23.6	-
Holzseige HNR 4	30/6	O	1.OG	8	MD	60.0	23.6	-
Holzseige HNR 4a	31/1	SW	EG	1	MD	60.0	4.4	-

Berechnungspunkt						Immi	Beurteilungspegel o LS	Richtwertüberschrei
Bezeichnung						Richtwert	tags	tags
Anschrift	Flurst	Ausrichtung	Stockwerk	Fassadennummer	Nutzung	Tag	dB(A)	dB(A)
Holzseige HNR 4a	31/1	SW	1.OG	1	MD	60.0	11.4	-
Holzseige HNR 4a	31/1	SW	EG	2	MD	60.0	4.4	-
Holzseige HNR 4a	31/1	SW	1.OG	2	MD	60.0	11.4	-
Holzseige HNR 4a	31/1	SO	EG	3	MD	60.0	23.3	-
Holzseige HNR 4a	31/1	SO	1.OG	3	MD	60.0	23.3	-
Holzseige HNR 4a	31/1	SO	EG	4	MD	60.0	23.3	-
Holzseige HNR 4a	31/1	SO	1.OG	4	MD	60.0	23.3	-
Holzseige HNR 4a	31/1	NO	EG	5	MD	60.0	23.3	-
Holzseige HNR 4a	31/1	NO	1.OG	5	MD	60.0	23.3	-
Holzseige HNR 4a	31/1	NO	EG	6	MD	60.0	23.3	-
Holzseige HNR 4a	31/1	NO	1.OG	6	MD	60.0	23.3	-
Holzseige HNR 4a	31/1	NO	EG	7	MD	60.0	23.3	-
Holzseige HNR 4a	31/1	NO	1.OG	7	MD	60.0	23.3	-
Holzseige HNR 4a	31/1	NW	EG	8	MD	60.0	4.7	-
Holzseige HNR 4a	31/1	NW	1.OG	8	MD	60.0	12.1	-
Holzseige HNR 4a	31/1	NW	EG	9	MD	60.0	4.5	-
Holzseige HNR 4a	31/1	NW	1.OG	9	MD	60.0	12.0	-
Holzseige HNR 5	30/1	S	EG	2	MD	60.0	2.8	-
Holzseige HNR 5	30/1	S	1.OG	2	MD	60.0	4.6	-
Holzseige HNR 5	30/1	S	2.OG	2	MD	60.0	12.7	-
Holzseige HNR 5	30/1	S	EG	3	MD	60.0	2.9	-
Holzseige HNR 5	30/1	S	1.OG	3	MD	60.0	4.7	-
Holzseige HNR 5	30/1	S	2.OG	3	MD	60.0	12.7	-
Holzseige HNR 5	30/1	O	EG	4	MD	60.0	23.1	-
Holzseige HNR 5	30/1	O	1.OG	4	MD	60.0	23.1	-
Holzseige HNR 5	30/1	O	2.OG	4	MD	60.0	23.1	-
Holzseige HNR 5	30/1	N	EG	5	MD	60.0	23.1	-
Holzseige HNR 5	30/1	N	1.OG	5	MD	60.0	23.1	-
Holzseige HNR 5	30/1	N	2.OG	5	MD	60.0	23.1	-
Holzseige HNR 5	30/1	N	EG	6	MD	60.0	23.0	-
Holzseige HNR 5	30/1	N	1.OG	6	MD	60.0	23.0	-
Holzseige HNR 5	30/1	N	2.OG	6	MD	60.0	23.0	-
Holzseige HNR 5a	30/7	N	EG	1	MD	60.0	22.7	-
Holzseige HNR 5a	30/7	N	1.OG	1	MD	60.0	22.7	-
Holzseige HNR 5a	30/7	N	2.OG	1	MD	60.0	22.7	-
Holzseige HNR 5a	30/7	N	EG	2	MD	60.0	22.7	-
Holzseige HNR 5a	30/7	N	1.OG	2	MD	60.0	22.7	-
Holzseige HNR 5a	30/7	N	2.OG	2	MD	60.0	22.7	-
Holzseige HNR 5a	30/7	W	EG	3	MD	60.0	2.4	-
Holzseige HNR 5a	30/7	W	1.OG	3	MD	60.0	4.1	-
Holzseige HNR 5a	30/7	W	2.OG	3	MD	60.0	11.5	-
Holzseige HNR 5a	30/7	W	EG	4	MD	60.0	2.4	-
Holzseige HNR 5a	30/7	W	1.OG	4	MD	60.0	4.1	-
Holzseige HNR 5a	30/7	W	2.OG	4	MD	60.0	11.5	-
Holzseige HNR 5a	30/7	S	EG	5	MD	60.0	2.4	-
Holzseige HNR 5a	30/7	S	1.OG	5	MD	60.0	4.3	-
Holzseige HNR 5a	30/7	S	2.OG	5	MD	60.0	12.3	-
Holzseige HNR 5a	30/7	S	EG	6	MD	60.0	2.5	-
Holzseige HNR 5a	30/7	S	1.OG	6	MD	60.0	4.3	-
Holzseige HNR 5a	30/7	S	2.OG	6	MD	60.0	12.4	-
Holzseige HNR 5a	30/7	O	EG	7	MD	60.0	22.7	-
Holzseige HNR 5a	30/7	O	1.OG	7	MD	60.0	22.7	-
Holzseige HNR 5a	30/7	O	2.OG	7	MD	60.0	22.7	-
Holzseige HNR 5a	30/7	O	EG	8	MD	60.0	22.7	-
Holzseige HNR 5a	30/7	O	1.OG	8	MD	60.0	22.7	-
Holzseige HNR 5a	30/7	O	2.OG	8	MD	60.0	22.7	-
Holzseige HNR 6	30/2	N	EG	1	MD	60.0	22.9	-
Holzseige HNR 6	30/2	N	1.OG	1	MD	60.0	22.9	-
Holzseige HNR 6	30/2	N	2.OG	1	MD	60.0	22.9	-
Holzseige HNR 6	30/2	N	EG	2	MD	60.0	22.4	-

Berechnungspunkt						Immi	Beurteilungspegel o LS	Richtwertüberschrei
Bezeichnung						Richtwert	tags	tags
Anschrift	Flurst	Ausrichtung	Stockwerk	Fassadennummer	Nutzung	Tag	dB(A)	dB(A)
Holzseige HNR 6	30/2	N	1.OG	2	MD	60.0	22.7	-
Holzseige HNR 6	30/2	N	2.OG	2	MD	60.0	22.7	-
Holzseige HNR 6	30/2	W	EG	3	MD	60.0	2.5	-
Holzseige HNR 6	30/2	W	1.OG	3	MD	60.0	4.1	-
Holzseige HNR 6	30/2	W	2.OG	3	MD	60.0	11.4	-
Holzseige HNR 6	30/2	S	EG	4	MD	60.0	2.5	-
Holzseige HNR 6	30/2	S	1.OG	4	MD	60.0	4.4	-
Holzseige HNR 6	30/2	S	2.OG	4	MD	60.0	12.5	-
Holzseige HNR 6	30/2	S	EG	5	MD	60.0	2.6	-
Holzseige HNR 6	30/2	S	1.OG	5	MD	60.0	4.5	-
Holzseige HNR 6	30/2	S	2.OG	5	MD	60.0	12.6	-
Holzseige 7	28	NO	EG	1	MD	60.0	21.5	-
Holzseige 7	28	NW	EG	2	MD	60.0	10.8	-
Holzseige 7	28	SW	EG	3	MD	60.0	10.8	-
Holzseige 7	28	SO	EG	4	MD	60.0	24.6	-
Holzseige 8	648	N	EG	1	MD	60.0	20.2	-
Holzseige 8	648	N	1.OG	1	MD	60.0	26.3	-
Holzseige 8	648	W	EG	2	MD	60.0	7.1	-
Holzseige 8	648	W	1.OG	2	MD	60.0	13.2	-
Holzseige 8	648	S	EG	3	MD	60.0	7.1	-
Holzseige 8	648	S	1.OG	3	MD	60.0	13.2	-
Holzseige 8	648	S	EG	4	MD	60.0	7.2	-
Holzseige 8	648	S	1.OG	4	MD	60.0	13.2	-
Holzseige 8	648	O	EG	5	MD	60.0	26.2	-
Holzseige 8	648	O	1.OG	5	MD	60.0	26.3	-
Holzseige 8a	648	O	EG	1	MD	60.0	26.3	-
Holzseige 8a	648	O	1.OG	1	MD	60.0	26.5	-
Holzseige 8a	648	N	EG	2	MD	60.0	26.3	-
Holzseige 8a	648	N	1.OG	2	MD	60.0	26.5	-
Holzseige 8a	648	N	EG	3	MD	60.0	26.4	-
Holzseige 8a	648	N	1.OG	3	MD	60.0	26.4	-
Holzseige 8a	648	W	EG	4	MD	60.0	7.5	-
Holzseige 8a	648	W	1.OG	4	MD	60.0	14.4	-
Holzseige 8a	648	S	EG	5	MD	60.0	7.5	-
Holzseige 8a	648	S	1.OG	5	MD	60.0	14.4	-
Holzseige HNR 9a	31/2	NO	EG	1	MD	60.0	22.6	-
Holzseige HNR 9a	31/2	NO	1.OG	1	MD	60.0	22.6	-
Holzseige HNR 9a	31/2	NO	2.OG	1	MD	60.0	22.6	-
Holzseige HNR 9a	31/2	NW	EG	2	MD	60.0	2.4	-
Holzseige HNR 9a	31/2	NW	1.OG	2	MD	60.0	4.1	-
Holzseige HNR 9a	31/2	NW	2.OG	2	MD	60.0	11.8	-
Holzseige HNR 9a	31/2	NW	EG	3	MD	60.0	2.4	-
Holzseige HNR 9a	31/2	NW	1.OG	3	MD	60.0	4.1	-
Holzseige HNR 9a	31/2	NW	2.OG	3	MD	60.0	11.8	-
Holzseige HNR 9a	31/2	SW	EG	4	MD	60.0	2.3	-
Holzseige HNR 9a	31/2	SW	1.OG	4	MD	60.0	3.9	-
Holzseige HNR 9a	31/2	SW	2.OG	4	MD	60.0	11.1	-
Holzseige HNR 9a	31/2	SW	EG	5	MD	60.0	2.4	-
Holzseige HNR 9a	31/2	SW	1.OG	5	MD	60.0	3.9	-
Holzseige HNR 9a	31/2	SW	2.OG	5	MD	60.0	11.2	-
Holzseige HNR 9a	31/2	SO	EG	6	MD	60.0	22.6	-
Holzseige HNR 9a	31/2	SO	1.OG	6	MD	60.0	22.6	-
Holzseige HNR 9a	31/2	SO	2.OG	6	MD	60.0	22.6	-
Holzseige HNR 9b	31/2	NO	EG	1	MD	60.0	22.5	-
Holzseige HNR 9b	31/2	NO	EG	2	MD	60.0	22.5	-
Holzseige HNR 9b	31/2	NW	EG	3	MD	60.0	5.3	-
Holzseige HNR 9b	31/2	SW	EG	4	MD	60.0	5.0	-
Holzseige HNR 9b	31/2	SW	EG	5	MD	60.0	4.3	-
Holzseige HNR 9b	31/2	SO	EG	6	MD	60.0	7.0	-
Muckenbach HNR 14	563	O	EG	1	MD	60.0	-80.2	-

Berechnungspunkt						Immi	Beurteilungspegel o LS	Richtwertüberschrei
Bezeichnung						Richtwert	tags	tags
Anschrift	Flurst	Ausrichtung	Stockwerk	Fassadennummer	Nutzung	Tag	dB(A)	dB(A)
Muckenbach HNR 14	563	O	1.OG	1	MD	60.0	-80.2	-
Muckenbach HNR 14	563	O	EG	2	MD	60.0	-80.2	-
Muckenbach HNR 14	563	O	1.OG	2	MD	60.0	-80.2	-
Muckenbach HNR 14	563	N	EG	3	MD	60.0	-80.2	-
Muckenbach HNR 14	563	N	1.OG	3	MD	60.0	-80.2	-
Muckenbach HNR 14	563	W	1.OG	4	MD	60.0	-80.2	-
Muckenbach HNR 14	563	W	1.OG	5	MD	60.0	-80.2	-
Muckenbach HNR 14	563	S	EG	6	MD	60.0	-80.2	-
Muckenbach HNR 14	563	S	1.OG	6	MD	60.0	-80.2	-
Muckenbach HNR 14	563	S	EG	7	MD	60.0	-80.2	-
Muckenbach HNR 14	563	S	1.OG	7	MD	60.0	-80.2	-
Muckenbach HNR 25	699	S	EG	1	WA	55.0	-80.2	-
Muckenbach HNR 25	699	S	1.OG	1	WA	55.0	-80.2	-
Muckenbach HNR 25	699	O	EG	2	WA	55.0	-80.2	-
Muckenbach HNR 25	699	O	1.OG	2	WA	55.0	-80.2	-
Muckenbach HNR 25	699	O	EG	3	WA	55.0	-80.2	-
Muckenbach HNR 25	699	O	1.OG	3	WA	55.0	-80.2	-
Muckenbach HNR 25	699	N	1.OG	4	WA	55.0	-80.2	-
Muckenbach HNR 25	699	W	EG	5	WA	55.0	-80.2	-
Muckenbach HNR 25	699	W	1.OG	5	WA	55.0	-80.2	-
Muckenbach HNR 25	699	W	EG	6	WA	55.0	-80.2	-
Muckenbach HNR 25	699	W	1.OG	6	WA	55.0	-80.2	-
Muckenbach HNR 23	698/1	O	EG	1	WA	55.0	-80.2	-
Muckenbach HNR 23	698/1	O	1.OG	1	WA	55.0	-80.2	-
Muckenbach HNR 23	698/1	O	2.OG	1	WA	55.0	-80.2	-
Muckenbach HNR 23	698/1	O	3.OG	1	WA	55.0	-80.2	-
Muckenbach HNR 23	698/1	O	EG	2	WA	55.0	-80.2	-
Muckenbach HNR 23	698/1	O	1.OG	2	WA	55.0	-80.2	-
Muckenbach HNR 23	698/1	O	2.OG	2	WA	55.0	-80.2	-
Muckenbach HNR 23	698/1	O	3.OG	2	WA	55.0	-80.2	-
Muckenbach HNR 23	698/1	N	EG	3	WA	55.0	-80.2	-
Muckenbach HNR 23	698/1	N	1.OG	3	WA	55.0	-80.2	-
Muckenbach HNR 23	698/1	N	2.OG	3	WA	55.0	-80.2	-
Muckenbach HNR 23	698/1	N	3.OG	3	WA	55.0	-80.2	-
Muckenbach HNR 23	698/1	N	EG	4	WA	55.0	-80.2	-
Muckenbach HNR 23	698/1	N	1.OG	4	WA	55.0	-80.2	-
Muckenbach HNR 23	698/1	N	2.OG	4	WA	55.0	-80.2	-
Muckenbach HNR 23	698/1	N	3.OG	4	WA	55.0	-80.2	-
Muckenbach HNR 23	698/1	W	EG	5	WA	55.0	-80.2	-
Muckenbach HNR 23	698/1	W	1.OG	5	WA	55.0	-80.2	-
Muckenbach HNR 23	698/1	W	2.OG	5	WA	55.0	-80.2	-
Muckenbach HNR 23	698/1	W	3.OG	5	WA	55.0	-80.2	-
Muckenbach HNR 23	698/1	W	EG	6	WA	55.0	-80.2	-
Muckenbach HNR 23	698/1	W	1.OG	6	WA	55.0	-80.2	-
Muckenbach HNR 23	698/1	W	2.OG	6	WA	55.0	-80.2	-
Muckenbach HNR 23	698/1	W	3.OG	6	WA	55.0	-80.2	-
Muckenbach HNR 23a	698	S	EG	1	WA	55.0	-80.2	-
Muckenbach HNR 23a	698	S	1.OG	1	WA	55.0	-80.2	-
Muckenbach HNR 23a	698	O	EG	2	WA	55.0	-80.2	-
Muckenbach HNR 23a	698	O	1.OG	2	WA	55.0	-80.2	-
Muckenbach HNR 23a	698	O	EG	3	WA	55.0	-80.2	-
Muckenbach HNR 23a	698	O	1.OG	3	WA	55.0	-80.2	-
Muckenbach HNR 23a	698	W	EG	4	WA	55.0	-80.2	-
Muckenbach HNR 23a	698	W	1.OG	4	WA	55.0	-80.2	-
Muckenbach HNR 27	697/1	S	EG	1	WA	55.0	-80.2	-
Muckenbach HNR 27	697/1	S	1.OG	1	WA	55.0	-80.2	-
Muckenbach HNR 27	697/1	S	EG	2	WA	55.0	-80.2	-
Muckenbach HNR 27	697/1	S	1.OG	2	WA	55.0	-80.2	-
Muckenbach HNR 27	697/1	O	EG	3	WA	55.0	-80.2	-
Muckenbach HNR 27	697/1	O	1.OG	3	WA	55.0	-80.2	-

Berechnungspunkt						Immi	Beurteilungspegel o LS	Richtwertüberschrei
Bezeichnung						Richtwert	tags	tags
Anschrift	Flurst	Ausrichtung	Stockwerk	Fassadennummer	Nutzung	Tag	dB(A)	dB(A)
Muckenbach HNR 27	697/1	O	EG	4	WA	55.0	-80.2	-
Muckenbach HNR 27	697/1	O	1.OG	4	WA	55.0	-80.2	-
Muckenbach HNR 27	697/1	N	EG	5	WA	55.0	-80.2	-
Muckenbach HNR 27	697/1	N	1.OG	5	WA	55.0	-80.2	-
Muckenbach HNR 27	697/1	N	EG	6	WA	55.0	-80.2	-
Muckenbach HNR 27	697/1	N	1.OG	6	WA	55.0	-80.2	-
Muckenbach HNR 27	697/1	W	EG	7	WA	55.0	-80.2	-
Muckenbach HNR 27	697/1	W	1.OG	7	WA	55.0	-80.2	-
Muckenbach HNR 27	697/1	W	EG	8	WA	55.0	-80.2	-
Muckenbach HNR 27	697/1	W	1.OG	8	WA	55.0	-80.2	-
Muckenbach HNR 14a	563	W	EG	1	MD	60.0	-80.2	-
Muckenbach HNR 14a	563	W	1.OG	1	MD	60.0	-80.2	-
Muckenbach HNR 14a	563	W	EG	2	MD	60.0	-80.2	-
Muckenbach HNR 14a	563	W	1.OG	2	MD	60.0	-80.2	-
Muckenbach HNR 14a	563	S	EG	3	MD	60.0	-80.2	-
Muckenbach HNR 14a	563	S	1.OG	3	MD	60.0	-80.2	-
Muckenbach HNR 14a	563	O	EG	4	MD	60.0	-80.2	-
Muckenbach HNR 14a	563	O	1.OG	4	MD	60.0	-80.2	-
Muckenbach HNR 14a	563	O	EG	5	MD	60.0	-80.2	-
Muckenbach HNR 14a	563	O	1.OG	5	MD	60.0	-80.2	-
Muckenbach HNR 14a	563	N	EG	6	MD	60.0	-80.2	-
Muckenbach HNR 14a	563	N	1.OG	6	MD	60.0	-80.2	-
Muckenbach HNR 12	561	N	1.OG	1	MD	60.0	-80.2	-
Muckenbach HNR 12	561	W	1.OG	2	MD	60.0	-80.2	-
Muckenbach HNR 12	561	S	EG	3	MD	60.0	-80.2	-
Muckenbach HNR 12	561	S	1.OG	3	MD	60.0	-80.2	-
Muckenbach HNR 12	561	O	EG	4	MD	60.0	-80.2	-
Muckenbach HNR 12	561	O	1.OG	4	MD	60.0	-80.2	-
Muckenbach HNR 10	559/1	W	EG	1	MD	60.0	-80.2	-
Muckenbach HNR 10	559/1	W	1.OG	1	MD	60.0	-80.2	-
Muckenbach HNR 10	559/1	W	EG	2	MD	60.0	-80.2	-
Muckenbach HNR 10	559/1	W	1.OG	2	MD	60.0	-80.2	-
Muckenbach HNR 10	559/1	S	EG	3	MD	60.0	-80.2	-
Muckenbach HNR 10	559/1	S	1.OG	3	MD	60.0	-80.2	-
Muckenbach HNR 10	559/1	O	EG	4	MD	60.0	-80.2	-
Muckenbach HNR 10	559/1	O	1.OG	4	MD	60.0	-80.2	-
Muckenbach HNR 10	559/1	O	EG	5	MD	60.0	-80.2	-
Muckenbach HNR 10	559/1	O	1.OG	5	MD	60.0	-80.2	-
Muckenbach HNR 10	559/1	N	1.OG	6	MD	60.0	-80.2	-
Muckenbach HNR 8	559/6	W	EG	1	MD	60.0	-80.2	-
Muckenbach HNR 8	559/6	W	1.OG	1	MD	60.0	-80.2	-
Muckenbach HNR 8	559/6	S	EG	2	MD	60.0	-80.2	-
Muckenbach HNR 8	559/6	S	1.OG	2	MD	60.0	-80.2	-
Muckenbach HNR 8	559/6	S	EG	3	MD	60.0	-80.2	-
Muckenbach HNR 8	559/6	S	1.OG	3	MD	60.0	-80.2	-
Muckenbach HNR 8	559/6	O	EG	4	MD	60.0	-80.2	-
Muckenbach HNR 8	559/6	O	1.OG	4	MD	60.0	-80.2	-
Muckenbach HNR 8	559/6	O	EG	5	MD	60.0	-80.2	-
Muckenbach HNR 8	559/6	O	1.OG	5	MD	60.0	-80.2	-
Muckenbach HNR 8	559/6	N	EG	6	MD	60.0	-80.2	-
Muckenbach HNR 8	559/6	N	1.OG	6	MD	60.0	-80.2	-
Muckenbach HNR 8	559/6	N	EG	7	MD	60.0	-80.2	-
Muckenbach HNR 8	559/6	N	1.OG	7	MD	60.0	-80.2	-
Muckenbach HNR 8a	559/3	S	EG	1	MD	60.0	-80.2	-
Muckenbach HNR 8a	559/3	S	1.OG	1	MD	60.0	-80.2	-
Muckenbach HNR 8a	559/3	N	EG	2	MD	60.0	-80.2	-
Muckenbach HNR 8a	559/3	N	1.OG	2	MD	60.0	-80.2	-
Muckenbach HNR 8a	559/3	N	EG	3	MD	60.0	-80.2	-
Muckenbach HNR 8a	559/3	N	1.OG	3	MD	60.0	-80.2	-
Muckenbach HNR 8a	559/3	W	EG	4	MD	60.0	-80.2	-

Berechnungspunkt						Immi	Beurteilungspegel o LS	Richtwertüberschrei
Bezeichnung						Richtwert	tags	tags
Anschrift	Flurst	Ausrichtung	Stockwerk	Fassadennummer	Nutzung	Tag	dB(A)	dB(A)
Muckenbach HNR 8a	559/3	W	1.OG	4	MD	60.0	-80.2	-
Muckenbach HNR 8a	559/3	S	EG	5	MD	60.0	-80.2	-
Muckenbach HNR 8a	559/3	S	1.OG	5	MD	60.0	-80.2	-
Muckenbach HNR 21	702	O	1.OG	1	WA	55.0	-80.2	-
Muckenbach HNR 21	702	N	EG	2	WA	55.0	-80.2	-
Muckenbach HNR 21	702	N	1.OG	2	WA	55.0	-80.2	-
Muckenbach HNR 21	702	N	EG	3	WA	55.0	-80.2	-
Muckenbach HNR 21	702	N	1.OG	3	WA	55.0	-80.2	-
Muckenbach HNR 21	702	W	EG	4	WA	55.0	-80.2	-
Muckenbach HNR 21	702	W	1.OG	4	WA	55.0	-80.2	-
Muckenbach HNR 21	702	W	EG	5	WA	55.0	-80.2	-
Muckenbach HNR 21	702	W	1.OG	5	WA	55.0	-80.2	-
Muckenbach HNR 21	702	S	EG	6	WA	55.0	-80.2	-
Muckenbach HNR 21	702	S	1.OG	6	WA	55.0	-80.2	-
Muckenbach HNR 21	702	S	EG	7	WA	55.0	-80.2	-
Muckenbach HNR 21	702	S	1.OG	7	WA	55.0	-80.2	-
Muckenbach HNR 19a	702/1	SW	EG	1	WA	55.0	-80.2	-
Muckenbach HNR 19a	702/1	SW	1.OG	1	WA	55.0	-80.2	-
Muckenbach HNR 19a	702/1	SW	EG	2	WA	55.0	-80.2	-
Muckenbach HNR 19a	702/1	SW	1.OG	2	WA	55.0	-80.2	-
Muckenbach HNR 19a	702/1	SO	EG	3	WA	55.0	-80.2	-
Muckenbach HNR 19a	702/1	SO	1.OG	3	WA	55.0	-80.2	-
Muckenbach HNR 19a	702/1	NO	EG	4	WA	55.0	-80.2	-
Muckenbach HNR 19a	702/1	NO	1.OG	4	WA	55.0	-80.2	-
Muckenbach HNR 19a	702/1	NO	EG	5	WA	55.0	-80.2	-
Muckenbach HNR 19a	702/1	NO	1.OG	5	WA	55.0	-80.2	-
Muckenbach HNR 19a	702/1	NW	EG	6	WA	55.0	-80.2	-
Muckenbach HNR 19a	702/1	NW	1.OG	6	WA	55.0	-80.2	-
Muckenbach HNR 19a	702/1	NW	EG	7	WA	55.0	-80.2	-
Muckenbach HNR 19a	702/1	NW	1.OG	7	WA	55.0	-80.2	-
Muckenbach HNR 19	704/3	N	EG	1	WA	55.0	-80.2	-
Muckenbach HNR 19	704/3	N	1.OG	1	WA	55.0	-80.2	-
Muckenbach HNR 19	704/3	N	EG	2	WA	55.0	-80.2	-
Muckenbach HNR 19	704/3	N	1.OG	2	WA	55.0	-80.2	-
Muckenbach HNR 19	704/3	W	EG	3	WA	55.0	-80.2	-
Muckenbach HNR 19	704/3	W	1.OG	3	WA	55.0	-80.2	-
Muckenbach HNR 19	704/3	S	EG	4	WA	55.0	-80.2	-
Muckenbach HNR 19	704/3	S	1.OG	4	WA	55.0	-80.2	-
Muckenbach HNR 19	704/3	S	EG	5	WA	55.0	-80.2	-
Muckenbach HNR 19	704/3	S	1.OG	5	WA	55.0	-80.2	-
Muckenbach HNR 15a	704/12	W	EG	1	WA	55.0	-80.2	-
Muckenbach HNR 15a	704/12	W	1.OG	1	WA	55.0	-80.2	-
Muckenbach HNR 15a	704/12	W	EG	2	WA	55.0	-80.2	-
Muckenbach HNR 15a	704/12	W	1.OG	2	WA	55.0	-80.2	-
Muckenbach HNR 15a	704/12	S	EG	3	WA	55.0	-80.2	-
Muckenbach HNR 15a	704/12	S	1.OG	3	WA	55.0	-80.2	-
Muckenbach HNR 15a	704/12	S	EG	4	WA	55.0	-80.2	-
Muckenbach HNR 15a	704/12	S	1.OG	4	WA	55.0	-80.2	-
Muckenbach HNR 15a	704/12	O	EG	5	WA	55.0	-80.2	-
Muckenbach HNR 15a	704/12	O	1.OG	5	WA	55.0	-80.2	-
Muckenbach HNR 15a	704/12	N	EG	6	WA	55.0	-80.2	-
Muckenbach HNR 15a	704/12	N	1.OG	6	WA	55.0	-80.2	-
Muckenbach HNR 15a	704/12	N	EG	7	WA	55.0	-80.2	-
Muckenbach HNR 15a	704/12	N	1.OG	7	WA	55.0	-80.2	-
Muckenbach HNR 15	704/4	W	EG	1	WA	55.0	-80.2	-
Muckenbach HNR 15	704/4	W	1.OG	1	WA	55.0	-80.2	-
Muckenbach HNR 15	704/4	W	EG	2	WA	55.0	-80.2	-
Muckenbach HNR 15	704/4	W	1.OG	2	WA	55.0	-80.2	-
Muckenbach HNR 15	704/4	S	EG	3	WA	55.0	-80.2	-
Muckenbach HNR 15	704/4	S	1.OG	3	WA	55.0	-80.2	-

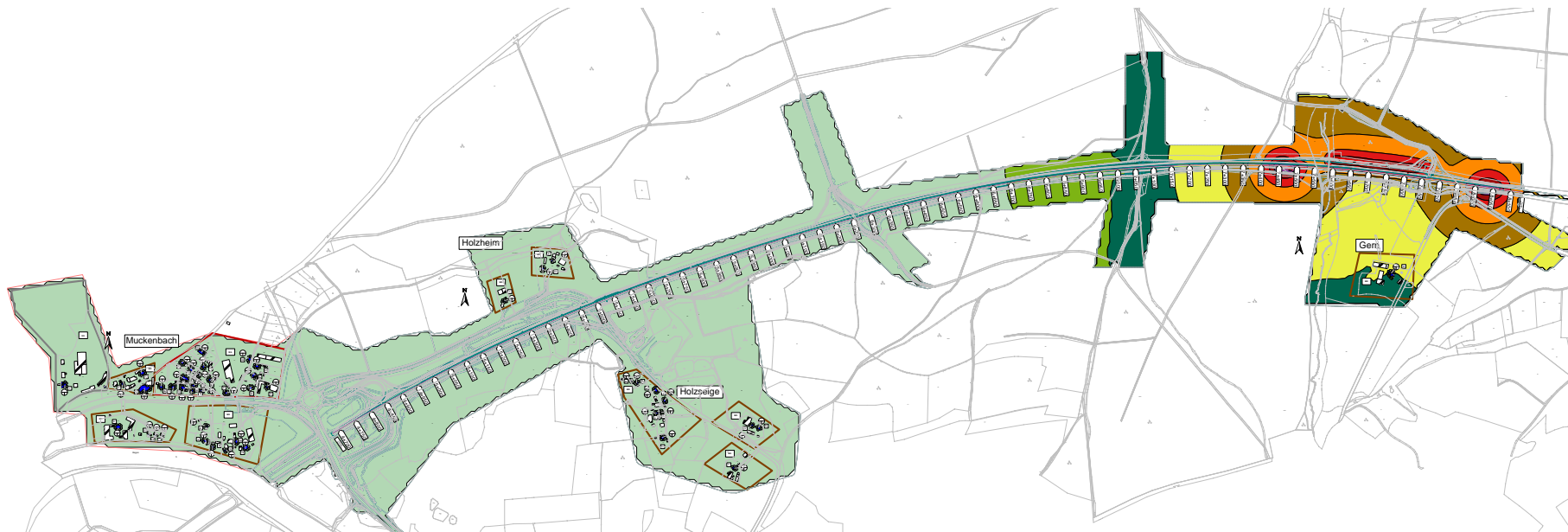
Berechnungspunkt						Immi	Beurteilungspegel o LS	Richtwertüberschrei
Bezeichnung						Richtwert	tags	tags
Anschrift	Flurst	Ausrichtung	Stockwerk	Fassadennummer	Nutzung	Tag	dB(A)	dB(A)
Muckenbach HNR 15	704/4	S	EG	4	WA	55.0	-80.2	-
Muckenbach HNR 15	704/4	S	1.OG	4	WA	55.0	-80.2	-
Muckenbach HNR 15	704/4	O	EG	5	WA	55.0	-80.2	-
Muckenbach HNR 15	704/4	O	1.OG	5	WA	55.0	-80.2	-
Muckenbach HNR 15	704/4	N	EG	6	WA	55.0	-80.2	-
Muckenbach HNR 15	704/4	N	1.OG	6	WA	55.0	-80.2	-
Muckenbach HNR 15	704/4	N	EG	7	WA	55.0	-80.2	-
Muckenbach HNR 15	704/4	N	1.OG	7	WA	55.0	-80.2	-
Muckenbach HNR 15	704/4	N	EG	8	WA	55.0	-80.2	-
Muckenbach HNR 15	704/4	N	1.OG	8	WA	55.0	-80.2	-
Muckenbach HNR 17c	705/3	NW	EG	1	WA	55.0	-80.2	-
Muckenbach HNR 17c	705/3	NW	1.OG	1	WA	55.0	-80.2	-
Muckenbach HNR 17c	705/3	SW	EG	2	WA	55.0	-80.2	-
Muckenbach HNR 17c	705/3	SW	1.OG	2	WA	55.0	-80.2	-
Muckenbach HNR 17c	705/3	SO	EG	3	WA	55.0	-80.2	-
Muckenbach HNR 17c	705/3	SO	1.OG	3	WA	55.0	-80.2	-
Muckenbach HNR 17	705	N	EG	1	WA	55.0	-80.2	-
Muckenbach HNR 17	705	N	1.OG	1	WA	55.0	-80.2	-
Muckenbach HNR 17	705	N	EG	2	WA	55.0	-80.2	-
Muckenbach HNR 17	705	N	1.OG	2	WA	55.0	-80.2	-
Muckenbach HNR 17	705	W	EG	3	WA	55.0	-80.2	-
Muckenbach HNR 17	705	W	1.OG	3	WA	55.0	-80.2	-
Muckenbach HNR 17	705	W	EG	4	WA	55.0	-80.2	-
Muckenbach HNR 17	705	W	1.OG	4	WA	55.0	-80.2	-
Muckenbach HNR 17	705	S	EG	5	WA	55.0	-80.2	-
Muckenbach HNR 17	705	S	1.OG	5	WA	55.0	-80.2	-
Muckenbach HNR 17	705	S	EG	6	WA	55.0	-80.2	-
Muckenbach HNR 17	705	S	1.OG	6	WA	55.0	-80.2	-
Muckenbach HNR 17	705	O	EG	7	WA	55.0	-80.2	-
Muckenbach HNR 17	705	O	1.OG	7	WA	55.0	-80.2	-
Muckenbach HNR 17	705	O	EG	8	WA	55.0	-80.2	-
Muckenbach HNR 17	705	O	1.OG	8	WA	55.0	-80.2	-
Muckenbach HNR 17b	705/2	NW	EG	1	WA	55.0	-80.2	-
Muckenbach HNR 17b	705/2	NW	1.OG	1	WA	55.0	-80.2	-
Muckenbach HNR 17b	705/2	NO	EG	2	WA	55.0	-80.2	-
Muckenbach HNR 17b	705/2	NO	1.OG	2	WA	55.0	-80.2	-
Muckenbach HNR 17b	705/2	NO	EG	3	WA	55.0	-80.2	-
Muckenbach HNR 17b	705/2	NO	1.OG	3	WA	55.0	-80.2	-
Muckenbach HNR 17b	705/2	NW	EG	4	WA	55.0	-80.2	-
Muckenbach HNR 17b	705/2	NW	1.OG	4	WA	55.0	-80.2	-
Muckenbach HNR 13a	704/5	N	EG	1	WA	55.0	-80.2	-
Muckenbach HNR 13a	704/5	N	1.OG	1	WA	55.0	-80.2	-
Muckenbach HNR 13a	704/5	W	EG	2	WA	55.0	-80.2	-
Muckenbach HNR 13a	704/5	W	1.OG	2	WA	55.0	-80.2	-
Muckenbach HNR 13a	704/5	W	EG	3	WA	55.0	-80.2	-
Muckenbach HNR 13a	704/5	W	1.OG	3	WA	55.0	-80.2	-
Muckenbach HNR 13a	704/5	S	EG	4	WA	55.0	-80.2	-
Muckenbach HNR 13a	704/5	S	1.OG	4	WA	55.0	-80.2	-
Muckenbach HNR 13a	704/5	S	EG	5	WA	55.0	-80.2	-
Muckenbach HNR 13a	704/5	S	1.OG	5	WA	55.0	-80.2	-
Muckenbach HNR 13a	704/5	S	1.OG	6	WA	55.0	-80.2	-
Muckenbach HNR 13a	704/5	N	EG	7	WA	55.0	-80.2	-
Muckenbach HNR 13a	704/5	N	1.OG	7	WA	55.0	-80.2	-
Muckenbach HNR 13a	704/5	N	EG	8	WA	55.0	-80.2	-
Muckenbach HNR 13a	704/5	N	1.OG	8	WA	55.0	-80.2	-
Muckenbach HNR 13	704/6	N	EG	1	WA	55.0	-80.2	-
Muckenbach HNR 13	704/6	N	1.OG	1	WA	55.0	-80.2	-
Muckenbach HNR 13	704/6	N	EG	2	WA	55.0	-80.2	-
Muckenbach HNR 13	704/6	N	1.OG	2	WA	55.0	-80.2	-
Muckenbach HNR 13	704/6	W	EG	3	WA	55.0	-80.2	-

Berechnungspunkt						Immi	Beurteilungspegel o LS	Richtwertüberschrei
Bezeichnung						Richtwert	tags	tags
Anschrift	Flurst	Ausrichtung	Stockwerk	Fassadennummer	Nutzung	Tag	dB(A)	dB(A)
Muckenbach HNR 13	704/6	W	1.OG	3	WA	55.0	-80.2	-
Muckenbach HNR 13	704/6	W	EG	4	WA	55.0	-80.2	-
Muckenbach HNR 13	704/6	W	1.OG	4	WA	55.0	-80.2	-
Muckenbach HNR 13	704/6	S	EG	5	WA	55.0	-80.2	-
Muckenbach HNR 13	704/6	S	1.OG	5	WA	55.0	-80.2	-
Muckenbach HNR 13	704/6	S	EG	6	WA	55.0	-80.2	-
Muckenbach HNR 13	704/6	S	1.OG	6	WA	55.0	-80.2	-
Muckenbach HNR 13	704/6	S	1.OG	7	WA	55.0	-80.2	-
Muckenbach HNR 13	704/6	O	EG	8	WA	55.0	-80.2	-
Muckenbach HNR 13	704/6	O	1.OG	8	WA	55.0	-80.2	-
Muckenbach HNR 13	704/6	N	EG	9	WA	55.0	-80.2	-
Muckenbach HNR 13	704/6	N	1.OG	9	WA	55.0	-80.2	-
Muckenbach HNR 11	704/7	N	EG	1	WA	55.0	-80.2	-
Muckenbach HNR 11	704/7	N	1.OG	1	WA	55.0	-80.2	-
Muckenbach HNR 11	704/7	W	EG	2	WA	55.0	-80.2	-
Muckenbach HNR 11	704/7	W	1.OG	2	WA	55.0	-80.2	-
Muckenbach HNR 11	704/7	W	EG	3	WA	55.0	-80.2	-
Muckenbach HNR 11	704/7	W	1.OG	3	WA	55.0	-80.2	-
Muckenbach HNR 11	704/7	S	EG	4	WA	55.0	-80.2	-
Muckenbach HNR 11	704/7	S	1.OG	4	WA	55.0	-80.2	-
Muckenbach HNR 11	704/7	S	EG	5	WA	55.0	-80.2	-
Muckenbach HNR 11	704/7	S	1.OG	5	WA	55.0	-80.2	-
Muckenbach HNR 11	704/7	O	EG	6	WA	55.0	-80.2	-
Muckenbach HNR 11	704/7	O	1.OG	6	WA	55.0	-80.2	-
Muckenbach HNR 11	704/7	O	EG	7	WA	55.0	-80.2	-
Muckenbach HNR 11	704/7	O	1.OG	7	WA	55.0	-80.2	-
Muckenbach HNR 11	704/7	N	EG	8	WA	55.0	-80.2	-
Muckenbach HNR 11	704/7	N	1.OG	8	WA	55.0	-80.2	-
Muckenbach HNR 9b	704	W	EG	1	WA	55.0	-80.2	-
Muckenbach HNR 9b	704	W	1.OG	1	WA	55.0	-80.2	-
Muckenbach HNR 9b	704	W	EG	2	WA	55.0	-80.2	-
Muckenbach HNR 9b	704	W	1.OG	2	WA	55.0	-80.2	-
Muckenbach HNR 9b	704	S	EG	3	WA	55.0	-80.2	-
Muckenbach HNR 9b	704	S	1.OG	3	WA	55.0	-80.2	-
Muckenbach HNR 9b	704	O	EG	4	WA	55.0	-80.2	-
Muckenbach HNR 9b	704	O	1.OG	4	WA	55.0	-80.2	-
Muckenbach HNR 9b	704	O	EG	5	WA	55.0	-80.2	-
Muckenbach HNR 9b	704	O	1.OG	5	WA	55.0	-80.2	-
Muckenbach HNR 9b	704	N	EG	6	WA	55.0	-80.2	-
Muckenbach HNR 9b	704	N	1.OG	6	WA	55.0	-80.2	-
Muckenbach HNR 9b	704	N	EG	7	WA	55.0	-80.2	-
Muckenbach HNR 9b	704	N	1.OG	7	WA	55.0	-80.2	-
Muckenbach HNR 7	537/2	O	EG	1	MD	60.0	-80.2	-
Muckenbach HNR 7	537/2	O	1.OG	1	MD	60.0	-80.2	-
Muckenbach HNR 7	537/2	O	EG	2	MD	60.0	-80.2	-
Muckenbach HNR 7	537/2	O	1.OG	2	MD	60.0	-80.2	-
Muckenbach HNR 7	537/2	N	EG	3	MD	60.0	-80.2	-
Muckenbach HNR 7	537/2	N	1.OG	3	MD	60.0	-80.2	-
Muckenbach HNR 7	537/2	N	EG	4	MD	60.0	-80.2	-
Muckenbach HNR 7	537/2	N	1.OG	4	MD	60.0	-80.2	-
Muckenbach HNR 7	537/2	W	EG	5	MD	60.0	-80.2	-
Muckenbach HNR 7	537/2	W	1.OG	5	MD	60.0	-80.2	-
Muckenbach HNR 7	537/2	W	EG	6	MD	60.0	-80.2	-
Muckenbach HNR 7	537/2	W	1.OG	6	MD	60.0	-80.2	-
Muckenbach HNR 7	537/2	S	EG	7	MD	60.0	-80.2	-
Muckenbach HNR 7	537/2	S	1.OG	7	MD	60.0	-80.2	-
Muckenbach HNR 7	537/2	S	EG	8	MD	60.0	-80.2	-
Muckenbach HNR 7	537/2	S	1.OG	8	MD	60.0	-80.2	-
Muckenbach HNR 5	537	W	EG	1	MD	60.0	-80.2	-
Muckenbach HNR 5	537	W	1.OG	1	MD	60.0	-80.2	-



Berechnungspunkt						Immi	Beurteilungspegel o LS	Richtwertüberschrei
Bezeichnung						Richtwert	tags	tags
Anschrift	Flurst	Ausrichtung	Stockwerk	Fassadennummer	Nutzung	Tag	dB(A)	dB(A)
Muckenbach HNR 5	537	W	EG	2	MD	60.0	-80.2	-
Muckenbach HNR 5	537	W	1.OG	2	MD	60.0	-80.2	-
Muckenbach HNR 5	537	S	EG	3	MD	60.0	-80.2	-
Muckenbach HNR 5	537	S	1.OG	3	MD	60.0	-80.2	-
Muckenbach HNR 5	537	O	EG	4	MD	60.0	-80.2	-
Muckenbach HNR 5	537	O	1.OG	4	MD	60.0	-80.2	-
Muckenbach HNR 5	537	O	EG	5	MD	60.0	-80.2	-
Muckenbach HNR 5	537	O	1.OG	5	MD	60.0	-80.2	-
Muckenbach HNR 6	542	N	EG	1	MD	60.0	-80.2	-
Muckenbach HNR 6	542	N	1.OG	1	MD	60.0	-80.2	-
Muckenbach HNR 6	542	N	EG	2	MD	60.0	-80.2	-
Muckenbach HNR 6	542	N	1.OG	2	MD	60.0	-80.2	-
Muckenbach HNR 6	542	W	1.OG	3	MD	60.0	-80.2	-
Muckenbach HNR 6	542	W	EG	4	MD	60.0	-80.2	-
Muckenbach HNR 6	542	W	1.OG	4	MD	60.0	-80.2	-
Muckenbach HNR 6	542	S	EG	5	MD	60.0	-80.2	-
Muckenbach HNR 6	542	S	1.OG	5	MD	60.0	-80.2	-
Muckenbach HNR 6	542	S	EG	6	MD	60.0	-80.2	-
Muckenbach HNR 6	542	S	1.OG	6	MD	60.0	-80.2	-
Muckenbach HNR 6	542	O	EG	7	MD	60.0	-80.2	-
Muckenbach HNR 6	542	O	1.OG	7	MD	60.0	-80.2	-
Muckenbach HNR 6	542	O	EG	8	MD	60.0	-80.2	-
Muckenbach HNR 6	542	O	1.OG	8	MD	60.0	-80.2	-
Muckenbach HNR 6-1	540	SO	EG	1	MD	60.0	-80.2	-
Muckenbach HNR 6-1	540	SO	1.OG	1	MD	60.0	-80.2	-
Muckenbach HNR 6-1	540	NW	1.OG	2	MD	60.0	-80.2	-
Muckenbach HNR 6-2	540	NW	1.OG	1	MD	60.0	-80.2	-
Muckenbach HNR 6-2	540	SO	EG	2	MD	60.0	-80.2	-
Muckenbach HNR 6-2	540	SO	1.OG	2	MD	60.0	-80.2	-
Muckenbach HNR 6-3	540	SO	EG	1	MD	60.0	-80.2	-
Muckenbach HNR 6-3	540	SO	1.OG	1	MD	60.0	-80.2	-
Muckenbach HNR 6-3	540	NW	1.OG	2	MD	60.0	-80.2	-
Muckenbach HNR 1	533	O	EG	1	GE	65.0	-80.2	-
Muckenbach HNR 1	533	O	1.OG	1	GE	65.0	-80.2	-
Muckenbach HNR 1	533	O	EG	2	GE	65.0	-80.2	-
Muckenbach HNR 1	533	O	1.OG	2	GE	65.0	-80.2	-
Muckenbach HNR 1	533	N	EG	3	GE	65.0	-80.2	-
Muckenbach HNR 1	533	N	1.OG	3	GE	65.0	-80.2	-
Muckenbach HNR 1	533	S	EG	6	GE	65.0	-80.2	-
Muckenbach HNR 1	533	S	1.OG	6	GE	65.0	-80.2	-
Muckenbach 31	705/8	SW	EG	1	WA	55.0	-80.2	-
Muckenbach 31	705/8	SW	1.OG	1	WA	55.0	-80.2	-
Muckenbach 31	705/8	NO	1.OG	2	WA	55.0	-80.2	-
Muckenbach 31	705/8	NO	EG	3	WA	55.0	-80.2	-
Muckenbach 31	705/8	NO	1.OG	3	WA	55.0	-80.2	-
Muckenbach 31	705/8	NO	EG	4	WA	55.0	-80.2	-
Muckenbach 31	705/8	NO	1.OG	4	WA	55.0	-80.2	-
Muckenbach HNR 17a	705/1	SO	EG	1	WA	55.0	-80.2	-
Muckenbach HNR 17a	705/1	SO	1.OG	1	WA	55.0	-80.2	-
Muckenbach HNR 17a	705/1	SO	EG	2	WA	55.0	-80.2	-
Muckenbach HNR 17a	705/1	SO	1.OG	2	WA	55.0	-80.2	-
Muckenbach HNR 17a	705/1	NO	EG	3	WA	55.0	-80.2	-
Muckenbach HNR 17a	705/1	NO	1.OG	3	WA	55.0	-80.2	-
Muckenbach HNR 17a	705/1	NO	EG	4	WA	55.0	-80.2	-
Muckenbach HNR 17a	705/1	NO	1.OG	4	WA	55.0	-80.2	-
Muckenbach HNR 17a	705/1	NW	EG	5	WA	55.0	-80.2	-
Muckenbach HNR 17a	705/1	NW	1.OG	5	WA	55.0	-80.2	-
Muckenbach HNR 17a	705/1	NW	EG	6	WA	55.0	-80.2	-
Muckenbach HNR 17a	705/1	NW	1.OG	6	WA	55.0	-80.2	-
Muckenbach HNR 17a	705/1	SW	EG	7	WA	55.0	-80.2	-

Berechnungspunkt						Immi	Beurteilungspegel o LS	Richtwertüberschrei
Bezeichnung						Richtwert	tags	tags
Anschrift	Flurst	Ausrichtung	Stockwerk	Fassadennummer	Nutzung	Tag	dB(A)	dB(A)
Muckenbach HNR 17a	705/1	SW	1.OG	7	WA	55.0	-80.2	-
Muckenbach HNR 17a	705/1	SW	EG	8	WA	55.0	-80.2	-
Muckenbach HNR 17a	705/1	SW	1.OG	8	WA	55.0	-80.2	-
Muckenbach HNR 9	704/2	S	1.OG	1	MD	60.0	-80.2	-
Muckenbach HNR 9	704/2	O	EG	2	MD	60.0	-80.2	-
Muckenbach HNR 9	704/2	O	1.OG	2	MD	60.0	-80.2	-
Muckenbach HNR 9	704/2	S	EG	3	MD	60.0	-80.2	-
Muckenbach HNR 9	704/2	S	1.OG	3	MD	60.0	-80.2	-
Muckenbach HNR 9	704/2	S	EG	4	MD	60.0	-80.2	-
Muckenbach HNR 9	704/2	S	1.OG	4	MD	60.0	-80.2	-
Muckenbach HNR 9	704/2	S	EG	5	MD	60.0	-80.2	-
Muckenbach HNR 9	704/2	S	1.OG	5	MD	60.0	-80.2	-
Muckenbach HNR 9	704/2	O	EG	6	MD	60.0	-80.2	-
Muckenbach HNR 9	704/2	O	1.OG	6	MD	60.0	-80.2	-
Muckenbach HNR 9	704/2	O	EG	7	MD	60.0	-80.2	-
Muckenbach HNR 9	704/2	O	1.OG	7	MD	60.0	-80.2	-
Muckenbach HNR 9	704/2	N	1.OG	8	MD	60.0	-80.2	-
Muckenbach HNR 9	704/2	N	1.OG	9	MD	60.0	-80.2	-
Muckenbach HNR 9	704/2	N	EG	10	MD	60.0	-80.2	-
Muckenbach HNR 9	704/2	N	1.OG	10	MD	60.0	-80.2	-
Muckenbach HNR 29	710	N	EG	1	WA	55.0	-80.2	-
Muckenbach HNR 29	710	N	1.OG	1	WA	55.0	-80.2	-
Muckenbach HNR 29	710	W	EG	2	WA	55.0	-80.2	-
Muckenbach HNR 29	710	W	1.OG	2	WA	55.0	-80.2	-
Muckenbach HNR 29	710	W	EG	3	WA	55.0	-80.2	-
Muckenbach HNR 29	710	W	1.OG	3	WA	55.0	-80.2	-
Muckenbach HNR 29	710	S	EG	4	WA	55.0	-80.2	-
Muckenbach HNR 29	710	S	1.OG	4	WA	55.0	-80.2	-
Muckenbach HNR 29	710	O	EG	5	WA	55.0	-80.2	-
Muckenbach HNR 29	710	O	1.OG	5	WA	55.0	-80.2	-
Muckenbach HNR 29	710	O	EG	6	WA	55.0	-80.2	-
Muckenbach HNR 29	710	O	1.OG	6	WA	55.0	-80.2	-
Gern HNR 33	403	N	EG	1	MD	60.0	44.9	-
Gern HNR 33	403	N	1.OG	1	MD	60.0	45.5	-
Gern HNR 33	403	N	2.OG	1	MD	60.0	45.6	-
Gern HNR 33	403	W	EG	2	MD	60.0	40.3	-
Gern HNR 33	403	W	1.OG	2	MD	60.0	42.6	-
Gern HNR 33	403	W	2.OG	2	MD	60.0	43.1	-
Gern HNR 33	403	W	EG	3	MD	60.0	40.1	-
Gern HNR 33	403	W	1.OG	3	MD	60.0	42.4	-
Gern HNR 33	403	W	2.OG	3	MD	60.0	42.8	-
Gern HNR 33	403	S	EG	4	MD	60.0	28.2	-
Gern HNR 33	403	S	1.OG	4	MD	60.0	32.3	-
Gern HNR 33	403	S	2.OG	4	MD	60.0	36.5	-
Gern HNR 33	403	S	EG	5	MD	60.0	28.4	-
Gern HNR 33	403	S	1.OG	5	MD	60.0	30.8	-
Gern HNR 33	403	S	2.OG	5	MD	60.0	35.4	-
Gern HNR 33	403	O	EG	6	MD	60.0	39.4	-
Gern HNR 33	403	O	1.OG	6	MD	60.0	43.3	-
Gern HNR 33	403	O	2.OG	6	MD	60.0	43.5	-
Gern HNR 33	403	N	1.OG	7	MD	60.0	45.5	-
Gern HNR 33	403	N	2.OG	7	MD	60.0	45.6	-



Freistaat Bayern Staatliches Bauamt Amberg-Weizsäckchen		Unterlage Nr.: 17.3.5.2	
bearbeitet	02/23	Datum	Zeichen
gezeichnet	02/22		Stein
<b>Planfeststellung</b> B16 "Regensburg - B95 (Rodrig)" Dreistreifiger Ausbau bei Mitternau Ausbaubereich A: Bau-km 4+328 bis Bau-km 6+130 (ca. 3,8 km)		geprüft	
		Datum	Stein
		<b>Lageplan</b> Baulärm B P1a-2 Maßstab 1: -	
Aufgestellt: Amberg, den 17.04.2023			
Bäumler, Baudirektor			

Berechnungspunkt						Immi	Beurteilungspegel o LS	Richtwertüberschreitung
Bezeichnung						Richtwert	tags	tags
Anschrift	Flurst	Ausrichtung	Stockwerk	Fassadennummer	Nutzung	Tag	dB(A)	dB(A)
Holzheim HNR 1	667	S	EG	1	MD	60.0	33.4	-
Holzheim HNR 1	667	S	1.OG	1	MD	60.0	35.3	-
Holzheim HNR 1	667	S	2.OG	1	MD	60.0	36.5	-
Holzheim HNR 1	667	S	EG	2	MD	60.0	33.2	-
Holzheim HNR 1	667	S	1.OG	2	MD	60.0	35.3	-
Holzheim HNR 1	667	S	2.OG	2	MD	60.0	36.6	-
Holzheim HNR 1	667	O	EG	3	MD	60.0	33.6	-
Holzheim HNR 1	667	O	1.OG	3	MD	60.0	35.4	-
Holzheim HNR 1	667	O	2.OG	3	MD	60.0	36.6	-
Holzheim HNR 1	667	N	EG	4	MD	60.0	18.9	-
Holzheim HNR 1	667	N	1.OG	4	MD	60.0	29.4	-
Holzheim HNR 1	667	N	2.OG	4	MD	60.0	32.0	-
Holzheim HNR 1	667	N	EG	5	MD	60.0	19.2	-
Holzheim HNR 1	667	N	1.OG	5	MD	60.0	27.4	-
Holzheim HNR 1	667	N	2.OG	5	MD	60.0	31.0	-
Holzheim HNR 1	667	W	EG	6	MD	60.0	19.0	-
Holzheim HNR 1	667	W	1.OG	6	MD	60.0	20.4	-
Holzheim HNR 1	667	W	2.OG	6	MD	60.0	26.9	-
Holzheim HNR 2	664	N	1.OG	1	MD	60.0	35.4	-
Holzheim HNR 2	664	N	2.OG	1	MD	60.0	37.6	-
Holzheim HNR 2	664	S	EG	2	MD	60.0	22.3	-
Holzheim HNR 2	664	S	1.OG	2	MD	60.0	28.4	-
Holzheim HNR 2	664	S	2.OG	2	MD	60.0	31.2	-
Holzheim HNR 2	664	O	EG	3	MD	60.0	34.6	-
Holzheim HNR 2	664	O	1.OG	3	MD	60.0	35.5	-
Holzheim HNR 2	664	O	2.OG	3	MD	60.0	37.7	-
Holzheim HNR 2a	664	S	EG	1	MD	60.0	22.4	-
Holzheim HNR 2a	664	S	1.OG	1	MD	60.0	30.7	-
Holzheim HNR 2a	664	S	EG	2	MD	60.0	23.7	-
Holzheim HNR 2a	664	S	1.OG	2	MD	60.0	32.7	-
Holzheim HNR 2a	664	O	EG	3	MD	60.0	36.1	-
Holzheim HNR 2a	664	O	1.OG	3	MD	60.0	35.3	-
Holzheim HNR 2a	664	O	EG	4	MD	60.0	35.4	-
Holzheim HNR 2a	664	O	1.OG	4	MD	60.0	34.5	-
Holzheim HNR 2a	664	N	EG	5	MD	60.0	34.6	-
Holzheim HNR 2a	664	N	1.OG	5	MD	60.0	34.5	-
Holzheim HNR 2a	664	N	EG	6	MD	60.0	34.4	-
Holzheim HNR 2a	664	N	1.OG	6	MD	60.0	34.4	-

Berechnungspunkt						Immi	Beurteilungspegel o LS	Richtwertüberschreitung
Bezeichnung						Richtwert	tags	tags
Anschrift	Flurst	Ausrichtung	Stockwerk	Fassadennummer	Nutzung	Tag	dB(A)	dB(A)
Holzheim HNR 2a	664	W	EG	7	MD	60.0	20.2	-
Holzheim HNR 2a	664	W	1.OG	7	MD	60.0	27.7	-
Holzheim HNR 2a	664	W	EG	8	MD	60.0	20.1	-
Holzheim HNR 2a	664	W	1.OG	8	MD	60.0	26.6	-
Holzseige HNR 4	30/6	N	EG	1	MD	60.0	39.5	-
Holzseige HNR 4	30/6	N	1.OG	1	MD	60.0	40.0	-
Holzseige HNR 4	30/6	N	EG	2	MD	60.0	39.6	-
Holzseige HNR 4	30/6	N	1.OG	2	MD	60.0	39.9	-
Holzseige HNR 4	30/6	W	EG	3	MD	60.0	25.5	-
Holzseige HNR 4	30/6	W	1.OG	3	MD	60.0	30.4	-
Holzseige HNR 4	30/6	W	EG	4	MD	60.0	23.6	-
Holzseige HNR 4	30/6	W	1.OG	4	MD	60.0	29.5	-
Holzseige HNR 4	30/6	S	EG	5	MD	60.0	26.3	-
Holzseige HNR 4	30/6	S	1.OG	5	MD	60.0	31.4	-
Holzseige HNR 4	30/6	S	EG	6	MD	60.0	29.0	-
Holzseige HNR 4	30/6	S	1.OG	6	MD	60.0	33.1	-
Holzseige HNR 4	30/6	O	EG	7	MD	60.0	38.3	-
Holzseige HNR 4	30/6	O	1.OG	7	MD	60.0	40.0	-
Holzseige HNR 4	30/6	O	EG	8	MD	60.0	38.8	-
Holzseige HNR 4	30/6	O	1.OG	8	MD	60.0	40.0	-
Holzseige HNR 4a	31/1	SW	EG	1	MD	60.0	23.6	-
Holzseige HNR 4a	31/1	SW	1.OG	1	MD	60.0	29.8	-
Holzseige HNR 4a	31/1	SW	EG	2	MD	60.0	23.3	-
Holzseige HNR 4a	31/1	SW	1.OG	2	MD	60.0	29.7	-
Holzseige HNR 4a	31/1	SO	EG	3	MD	60.0	37.0	-
Holzseige HNR 4a	31/1	SO	1.OG	3	MD	60.0	39.2	-
Holzseige HNR 4a	31/1	SO	EG	4	MD	60.0	37.4	-
Holzseige HNR 4a	31/1	SO	1.OG	4	MD	60.0	39.7	-
Holzseige HNR 4a	31/1	NO	EG	5	MD	60.0	38.3	-
Holzseige HNR 4a	31/1	NO	1.OG	5	MD	60.0	40.0	-
Holzseige HNR 4a	31/1	NO	EG	6	MD	60.0	38.2	-
Holzseige HNR 4a	31/1	NO	1.OG	6	MD	60.0	40.0	-
Holzseige HNR 4a	31/1	NO	EG	7	MD	60.0	38.5	-
Holzseige HNR 4a	31/1	NO	1.OG	7	MD	60.0	40.0	-
Holzseige HNR 4a	31/1	NW	EG	8	MD	60.0	38.1	-
Holzseige HNR 4a	31/1	NW	1.OG	8	MD	60.0	39.4	-
Holzseige HNR 4a	31/1	NW	EG	9	MD	60.0	37.5	-
Holzseige HNR 4a	31/1	NW	1.OG	9	MD	60.0	38.9	-
Holzseige HNR 5	30/1	S	EG	2	MD	60.0	24.2	-

Berechnungspunkt						Immi	Beurteilungspegel o LS	Richtwertüberschreitung
Bezeichnung						Richtwert	tags	tags
Anschrift	Flurst	Ausrichtung	Stockwerk	Fassadennummer	Nutzung	Tag	dB(A)	dB(A)
Holzseige HNR 5	30/1	S	1.OG	2	MD	60.0	25.3	-
Holzseige HNR 5	30/1	S	2.OG	2	MD	60.0	29.8	-
Holzseige HNR 5	30/1	S	EG	3	MD	60.0	27.1	-
Holzseige HNR 5	30/1	S	1.OG	3	MD	60.0	28.4	-
Holzseige HNR 5	30/1	S	2.OG	3	MD	60.0	31.5	-
Holzseige HNR 5	30/1	O	EG	4	MD	60.0	38.0	-
Holzseige HNR 5	30/1	O	1.OG	4	MD	60.0	39.6	-
Holzseige HNR 5	30/1	O	2.OG	4	MD	60.0	39.6	-
Holzseige HNR 5	30/1	N	EG	5	MD	60.0	36.9	-
Holzseige HNR 5	30/1	N	1.OG	5	MD	60.0	39.6	-
Holzseige HNR 5	30/1	N	2.OG	5	MD	60.0	39.6	-
Holzseige HNR 5	30/1	N	EG	6	MD	60.0	36.2	-
Holzseige HNR 5	30/1	N	1.OG	6	MD	60.0	39.5	-
Holzseige HNR 5	30/1	N	2.OG	6	MD	60.0	39.6	-
Holzseige HNR 5a	30/7	N	EG	1	MD	60.0	38.2	-
Holzseige HNR 5a	30/7	N	1.OG	1	MD	60.0	39.0	-
Holzseige HNR 5a	30/7	N	2.OG	1	MD	60.0	39.0	-
Holzseige HNR 5a	30/7	N	EG	2	MD	60.0	38.2	-
Holzseige HNR 5a	30/7	N	1.OG	2	MD	60.0	38.9	-
Holzseige HNR 5a	30/7	N	2.OG	2	MD	60.0	38.9	-
Holzseige HNR 5a	30/7	W	EG	3	MD	60.0	25.6	-
Holzseige HNR 5a	30/7	W	1.OG	3	MD	60.0	26.6	-
Holzseige HNR 5a	30/7	W	2.OG	3	MD	60.0	30.2	-
Holzseige HNR 5a	30/7	W	EG	4	MD	60.0	22.8	-
Holzseige HNR 5a	30/7	W	1.OG	4	MD	60.0	23.9	-
Holzseige HNR 5a	30/7	W	2.OG	4	MD	60.0	28.4	-
Holzseige HNR 5a	30/7	S	EG	5	MD	60.0	22.6	-
Holzseige HNR 5a	30/7	S	1.OG	5	MD	60.0	23.7	-
Holzseige HNR 5a	30/7	S	2.OG	5	MD	60.0	28.4	-
Holzseige HNR 5a	30/7	S	EG	6	MD	60.0	25.3	-
Holzseige HNR 5a	30/7	S	1.OG	6	MD	60.0	26.4	-
Holzseige HNR 5a	30/7	S	2.OG	6	MD	60.0	30.1	-
Holzseige HNR 5a	30/7	O	EG	7	MD	60.0	37.9	-
Holzseige HNR 5a	30/7	O	1.OG	7	MD	60.0	38.9	-
Holzseige HNR 5a	30/7	O	2.OG	7	MD	60.0	38.9	-
Holzseige HNR 5a	30/7	O	EG	8	MD	60.0	38.1	-
Holzseige HNR 5a	30/7	O	1.OG	8	MD	60.0	39.0	-
Holzseige HNR 5a	30/7	O	2.OG	8	MD	60.0	39.0	-
Holzseige HNR 6	30/2	N	EG	1	MD	60.0	37.9	-

Berechnungspunkt						Immi	Beurteilungspegel o LS	Richtwertüberschreitung
Bezeichnung						Richtwert	tags	tags
Anschrift	Flurst	Ausrichtung	Stockwerk	Fassadennummer	Nutzung	Tag	dB(A)	dB(A)
Holzseige HNR 6	30/2	N	1.OG	1	MD	60.0	36.5	-
Holzseige HNR 6	30/2	N	2.OG	1	MD	60.0	39.5	-
Holzseige HNR 6	30/2	N	EG	2	MD	60.0	36.4	-
Holzseige HNR 6	30/2	N	1.OG	2	MD	60.0	35.8	-
Holzseige HNR 6	30/2	N	2.OG	2	MD	60.0	39.4	-
Holzseige HNR 6	30/2	W	EG	3	MD	60.0	21.0	-
Holzseige HNR 6	30/2	W	1.OG	3	MD	60.0	24.9	-
Holzseige HNR 6	30/2	W	2.OG	3	MD	60.0	29.9	-
Holzseige HNR 6	30/2	S	EG	4	MD	60.0	21.2	-
Holzseige HNR 6	30/2	S	1.OG	4	MD	60.0	22.3	-
Holzseige HNR 6	30/2	S	2.OG	4	MD	60.0	27.1	-
Holzseige HNR 6	30/2	S	EG	5	MD	60.0	21.8	-
Holzseige HNR 6	30/2	S	1.OG	5	MD	60.0	23.2	-
Holzseige HNR 6	30/2	S	2.OG	5	MD	60.0	27.6	-
Holzseige 7	28	NO	EG	1	MD	60.0	36.3	-
Holzseige 7	28	NW	EG	2	MD	60.0	36.1	-
Holzseige 7	28	SW	EG	3	MD	60.0	22.7	-
Holzseige 7	28	SO	EG	4	MD	60.0	32.3	-
Holzseige 8	648	N	EG	1	MD	60.0	39.9	-
Holzseige 8	648	N	1.OG	1	MD	60.0	41.2	-
Holzseige 8	648	W	EG	2	MD	60.0	36.1	-
Holzseige 8	648	W	1.OG	2	MD	60.0	37.3	-
Holzseige 8	648	S	EG	3	MD	60.0	24.9	-
Holzseige 8	648	S	1.OG	3	MD	60.0	29.5	-
Holzseige 8	648	S	EG	4	MD	60.0	25.9	-
Holzseige 8	648	S	1.OG	4	MD	60.0	30.1	-
Holzseige 8	648	O	EG	5	MD	60.0	38.7	-
Holzseige 8	648	O	1.OG	5	MD	60.0	41.1	-
Holzseige 8a	648	O	EG	1	MD	60.0	38.0	-
Holzseige 8a	648	O	1.OG	1	MD	60.0	41.2	-
Holzseige 8a	648	N	EG	2	MD	60.0	38.2	-
Holzseige 8a	648	N	1.OG	2	MD	60.0	41.3	-
Holzseige 8a	648	N	EG	3	MD	60.0	38.4	-
Holzseige 8a	648	N	1.OG	3	MD	60.0	41.3	-
Holzseige 8a	648	W	EG	4	MD	60.0	37.1	-
Holzseige 8a	648	W	1.OG	4	MD	60.0	39.1	-
Holzseige 8a	648	S	EG	5	MD	60.0	24.3	-
Holzseige 8a	648	S	1.OG	5	MD	60.0	30.6	-
Holzseige HNR 9a	31/2	NO	EG	1	MD	60.0	36.5	-

Berechnungspunkt						Immi	Beurteilungspegel o LS	Richtwertüberschreitung
Bezeichnung						Richtwert	tags	tags
Anschrift	Flurst	Ausrichtung	Stockwerk	Fassadennummer	Nutzung	Tag	dB(A)	dB(A)
Holzseige HNR 9a	31/2	NO	1.OG	1	MD	60.0	39.5	-
Holzseige HNR 9a	31/2	NO	2.OG	1	MD	60.0	39.6	-
Holzseige HNR 9a	31/2	NW	EG	2	MD	60.0	38.3	-
Holzseige HNR 9a	31/2	NW	1.OG	2	MD	60.0	35.9	-
Holzseige HNR 9a	31/2	NW	2.OG	2	MD	60.0	37.7	-
Holzseige HNR 9a	31/2	NW	EG	3	MD	60.0	34.9	-
Holzseige HNR 9a	31/2	NW	1.OG	3	MD	60.0	35.6	-
Holzseige HNR 9a	31/2	NW	2.OG	3	MD	60.0	37.7	-
Holzseige HNR 9a	31/2	SW	EG	4	MD	60.0	22.3	-
Holzseige HNR 9a	31/2	SW	1.OG	4	MD	60.0	23.3	-
Holzseige HNR 9a	31/2	SW	2.OG	4	MD	60.0	29.3	-
Holzseige HNR 9a	31/2	SW	EG	5	MD	60.0	23.3	-
Holzseige HNR 9a	31/2	SW	1.OG	5	MD	60.0	24.3	-
Holzseige HNR 9a	31/2	SW	2.OG	5	MD	60.0	29.7	-
Holzseige HNR 9a	31/2	SO	EG	6	MD	60.0	36.4	-
Holzseige HNR 9a	31/2	SO	1.OG	6	MD	60.0	39.4	-
Holzseige HNR 9a	31/2	SO	2.OG	6	MD	60.0	39.5	-
Holzseige HNR 9b	31/2	NO	EG	1	MD	60.0	36.4	-
Holzseige HNR 9b	31/2	NO	EG	2	MD	60.0	35.6	-
Holzseige HNR 9b	31/2	NW	EG	3	MD	60.0	35.6	-
Holzseige HNR 9b	31/2	SW	EG	4	MD	60.0	25.0	-
Holzseige HNR 9b	31/2	SW	EG	5	MD	60.0	24.2	-
Holzseige HNR 9b	31/2	SO	EG	6	MD	60.0	34.3	-
Muckenbach HNR 14	563	O	EG	1	MD	60.0	26.2	-
Muckenbach HNR 14	563	O	1.OG	1	MD	60.0	26.2	-
Muckenbach HNR 14	563	O	EG	2	MD	60.0	26.1	-
Muckenbach HNR 14	563	O	1.OG	2	MD	60.0	26.2	-
Muckenbach HNR 14	563	N	EG	3	MD	60.0	15.2	-
Muckenbach HNR 14	563	N	1.OG	3	MD	60.0	25.9	-
Muckenbach HNR 14	563	W	1.OG	4	MD	60.0	14.8	-
Muckenbach HNR 14	563	W	1.OG	5	MD	60.0	14.8	-
Muckenbach HNR 14	563	S	EG	6	MD	60.0	8.0	-
Muckenbach HNR 14	563	S	1.OG	6	MD	60.0	15.5	-
Muckenbach HNR 14	563	S	EG	7	MD	60.0	8.0	-
Muckenbach HNR 14	563	S	1.OG	7	MD	60.0	15.6	-
Muckenbach HNR 25	699	S	EG	1	WA	55.0	8.9	-
Muckenbach HNR 25	699	S	1.OG	1	WA	55.0	17.6	-
Muckenbach HNR 25	699	O	EG	2	WA	55.0	24.4	-
Muckenbach HNR 25	699	O	1.OG	2	WA	55.0	26.9	-



Berechnungspunkt						Immi	Beurteilungspegel o LS	Richtwertüberschreitung
Bezeichnung						Richtwert	tags	tags
Anschrift	Flurst	Ausrichtung	Stockwerk	Fassadennummer	Nutzung	Tag	dB(A)	dB(A)
Muckenbach HNR 25	699	O	EG	3	WA	55.0	24.3	-
Muckenbach HNR 25	699	O	1.OG	3	WA	55.0	26.9	-
Muckenbach HNR 25	699	N	1.OG	4	WA	55.0	26.9	-
Muckenbach HNR 25	699	W	EG	5	WA	55.0	8.8	-
Muckenbach HNR 25	699	W	1.OG	5	WA	55.0	17.1	-
Muckenbach HNR 25	699	W	EG	6	WA	55.0	8.8	-
Muckenbach HNR 25	699	W	1.OG	6	WA	55.0	17.0	-
Muckenbach HNR 23	698/1	O	EG	1	WA	55.0	26.5	-
Muckenbach HNR 23	698/1	O	1.OG	1	WA	55.0	26.6	-
Muckenbach HNR 23	698/1	O	2.OG	1	WA	55.0	26.6	-
Muckenbach HNR 23	698/1	O	3.OG	1	WA	55.0	26.7	-
Muckenbach HNR 23	698/1	O	EG	2	WA	55.0	26.2	-
Muckenbach HNR 23	698/1	O	1.OG	2	WA	55.0	26.6	-
Muckenbach HNR 23	698/1	O	2.OG	2	WA	55.0	26.6	-
Muckenbach HNR 23	698/1	O	3.OG	2	WA	55.0	26.7	-
Muckenbach HNR 23	698/1	N	EG	3	WA	55.0	26.5	-
Muckenbach HNR 23	698/1	N	1.OG	3	WA	55.0	26.6	-
Muckenbach HNR 23	698/1	N	2.OG	3	WA	55.0	26.6	-
Muckenbach HNR 23	698/1	N	3.OG	3	WA	55.0	26.7	-
Muckenbach HNR 23	698/1	N	EG	4	WA	55.0	26.5	-
Muckenbach HNR 23	698/1	N	1.OG	4	WA	55.0	26.6	-
Muckenbach HNR 23	698/1	N	2.OG	4	WA	55.0	26.6	-
Muckenbach HNR 23	698/1	N	3.OG	4	WA	55.0	26.7	-
Muckenbach HNR 23	698/1	W	EG	5	WA	55.0	11.0	-
Muckenbach HNR 23	698/1	W	1.OG	5	WA	55.0	11.2	-
Muckenbach HNR 23	698/1	W	2.OG	5	WA	55.0	13.7	-
Muckenbach HNR 23	698/1	W	3.OG	5	WA	55.0	21.1	-
Muckenbach HNR 23	698/1	W	EG	6	WA	55.0	11.0	-
Muckenbach HNR 23	698/1	W	1.OG	6	WA	55.0	11.1	-
Muckenbach HNR 23	698/1	W	2.OG	6	WA	55.0	13.7	-
Muckenbach HNR 23	698/1	W	3.OG	6	WA	55.0	21.1	-
Muckenbach HNR 23a	698	S	EG	1	WA	55.0	11.1	-
Muckenbach HNR 23a	698	S	1.OG	1	WA	55.0	14.1	-
Muckenbach HNR 23a	698	O	EG	2	WA	55.0	26.7	-
Muckenbach HNR 23a	698	O	1.OG	2	WA	55.0	26.8	-
Muckenbach HNR 23a	698	O	EG	3	WA	55.0	26.7	-
Muckenbach HNR 23a	698	O	1.OG	3	WA	55.0	26.9	-
Muckenbach HNR 23a	698	W	EG	4	WA	55.0	11.1	-
Muckenbach HNR 23a	698	W	1.OG	4	WA	55.0	14.1	-

Berechnungspunkt						Immi	Beurteilungspegel o LS	Richtwertüberschreitung
Bezeichnung						Richtwert	tags	tags
Anschrift	Flurst	Ausrichtung	Stockwerk	Fassadennummer	Nutzung	Tag	dB(A)	dB(A)
Muckenbach HNR 27	697/1	S	EG	1	WA	55.0	11.2	-
Muckenbach HNR 27	697/1	S	1.OG	1	WA	55.0	14.2	-
Muckenbach HNR 27	697/1	S	EG	2	WA	55.0	11.3	-
Muckenbach HNR 27	697/1	S	1.OG	2	WA	55.0	14.3	-
Muckenbach HNR 27	697/1	O	EG	3	WA	55.0	26.8	-
Muckenbach HNR 27	697/1	O	1.OG	3	WA	55.0	27.3	-
Muckenbach HNR 27	697/1	O	EG	4	WA	55.0	26.5	-
Muckenbach HNR 27	697/1	O	1.OG	4	WA	55.0	27.2	-
Muckenbach HNR 27	697/1	N	EG	5	WA	55.0	26.5	-
Muckenbach HNR 27	697/1	N	1.OG	5	WA	55.0	27.7	-
Muckenbach HNR 27	697/1	N	EG	6	WA	55.0	26.5	-
Muckenbach HNR 27	697/1	N	1.OG	6	WA	55.0	27.8	-
Muckenbach HNR 27	697/1	W	EG	7	WA	55.0	10.6	-
Muckenbach HNR 27	697/1	W	1.OG	7	WA	55.0	13.6	-
Muckenbach HNR 27	697/1	W	EG	8	WA	55.0	11.0	-
Muckenbach HNR 27	697/1	W	1.OG	8	WA	55.0	14.0	-
Muckenbach HNR 14a	563	W	EG	1	MD	60.0	7.5	-
Muckenbach HNR 14a	563	W	1.OG	1	MD	60.0	10.5	-
Muckenbach HNR 14a	563	W	EG	2	MD	60.0	7.1	-
Muckenbach HNR 14a	563	W	1.OG	2	MD	60.0	10.1	-
Muckenbach HNR 14a	563	S	EG	3	MD	60.0	7.6	-
Muckenbach HNR 14a	563	S	1.OG	3	MD	60.0	10.8	-
Muckenbach HNR 14a	563	O	EG	4	MD	60.0	25.9	-
Muckenbach HNR 14a	563	O	1.OG	4	MD	60.0	26.0	-
Muckenbach HNR 14a	563	O	EG	5	MD	60.0	25.9	-
Muckenbach HNR 14a	563	O	1.OG	5	MD	60.0	26.0	-
Muckenbach HNR 14a	563	N	EG	6	MD	60.0	25.9	-
Muckenbach HNR 14a	563	N	1.OG	6	MD	60.0	26.0	-
Muckenbach HNR 12	561	N	1.OG	1	MD	60.0	25.7	-
Muckenbach HNR 12	561	W	1.OG	2	MD	60.0	11.2	-
Muckenbach HNR 12	561	S	EG	3	MD	60.0	8.1	-
Muckenbach HNR 12	561	S	1.OG	3	MD	60.0	11.1	-
Muckenbach HNR 12	561	O	EG	4	MD	60.0	25.7	-
Muckenbach HNR 12	561	O	1.OG	4	MD	60.0	25.8	-
Muckenbach HNR 10	559/1	W	EG	1	MD	60.0	8.0	-
Muckenbach HNR 10	559/1	W	1.OG	1	MD	60.0	11.1	-
Muckenbach HNR 10	559/1	W	EG	2	MD	60.0	8.0	-
Muckenbach HNR 10	559/1	W	1.OG	2	MD	60.0	11.0	-
Muckenbach HNR 10	559/1	S	EG	3	MD	60.0	8.0	-

Berechnungspunkt						Immi	Beurteilungspegel o LS	Richtwertüberschreitung
Bezeichnung						Richtwert	tags	tags
Anschrift	Flurst	Ausrichtung	Stockwerk	Fassadennummer	Nutzung	Tag	dB(A)	dB(A)
Muckenbach HNR 10	559/1	S	1.OG	3	MD	60.0	11.0	-
Muckenbach HNR 10	559/1	O	EG	4	MD	60.0	25.4	-
Muckenbach HNR 10	559/1	O	1.OG	4	MD	60.0	25.5	-
Muckenbach HNR 10	559/1	O	EG	5	MD	60.0	25.5	-
Muckenbach HNR 10	559/1	O	1.OG	5	MD	60.0	25.6	-
Muckenbach HNR 10	559/1	N	1.OG	6	MD	60.0	25.6	-
Muckenbach HNR 8	559/6	W	EG	1	MD	60.0	8.0	-
Muckenbach HNR 8	559/6	W	1.OG	1	MD	60.0	11.1	-
Muckenbach HNR 8	559/6	S	EG	2	MD	60.0	8.4	-
Muckenbach HNR 8	559/6	S	1.OG	2	MD	60.0	11.2	-
Muckenbach HNR 8	559/6	S	EG	3	MD	60.0	8.3	-
Muckenbach HNR 8	559/6	S	1.OG	3	MD	60.0	11.3	-
Muckenbach HNR 8	559/6	O	EG	4	MD	60.0	21.3	-
Muckenbach HNR 8	559/6	O	1.OG	4	MD	60.0	25.5	-
Muckenbach HNR 8	559/6	O	EG	5	MD	60.0	21.3	-
Muckenbach HNR 8	559/6	O	1.OG	5	MD	60.0	25.5	-
Muckenbach HNR 8	559/6	N	EG	6	MD	60.0	25.5	-
Muckenbach HNR 8	559/6	N	1.OG	6	MD	60.0	25.5	-
Muckenbach HNR 8	559/6	N	EG	7	MD	60.0	25.4	-
Muckenbach HNR 8	559/6	N	1.OG	7	MD	60.0	25.4	-
Muckenbach HNR 8a	559/3	S	EG	1	MD	60.0	8.9	-
Muckenbach HNR 8a	559/3	S	1.OG	1	MD	60.0	12.0	-
Muckenbach HNR 8a	559/3	N	EG	2	MD	60.0	19.0	-
Muckenbach HNR 8a	559/3	N	1.OG	2	MD	60.0	25.6	-
Muckenbach HNR 8a	559/3	N	EG	3	MD	60.0	25.5	-
Muckenbach HNR 8a	559/3	N	1.OG	3	MD	60.0	25.5	-
Muckenbach HNR 8a	559/3	W	EG	4	MD	60.0	8.9	-
Muckenbach HNR 8a	559/3	W	1.OG	4	MD	60.0	11.9	-
Muckenbach HNR 8a	559/3	S	EG	5	MD	60.0	8.9	-
Muckenbach HNR 8a	559/3	S	1.OG	5	MD	60.0	12.0	-
Muckenbach HNR 21	702	O	1.OG	1	WA	55.0	26.0	-
Muckenbach HNR 21	702	N	EG	2	WA	55.0	26.1	-
Muckenbach HNR 21	702	N	1.OG	2	WA	55.0	26.1	-
Muckenbach HNR 21	702	N	EG	3	WA	55.0	26.1	-
Muckenbach HNR 21	702	N	1.OG	3	WA	55.0	26.1	-
Muckenbach HNR 21	702	W	EG	4	WA	55.0	10.2	-
Muckenbach HNR 21	702	W	1.OG	4	WA	55.0	13.1	-
Muckenbach HNR 21	702	W	EG	5	WA	55.0	6.7	-
Muckenbach HNR 21	702	W	1.OG	5	WA	55.0	9.7	-

Berechnungspunkt						Immi	Beurteilungspegel o LS	Richtwertüberschreitung
Bezeichnung						Richtwert	tags	tags
Anschrift	Flurst	Ausrichtung	Stockwerk	Fassadennummer	Nutzung	Tag	dB(A)	dB(A)
Muckenbach HNR 21	702	S	EG	6	WA	55.0	6.7	-
Muckenbach HNR 21	702	S	1.OG	6	WA	55.0	9.8	-
Muckenbach HNR 21	702	S	EG	7	WA	55.0	6.8	-
Muckenbach HNR 21	702	S	1.OG	7	WA	55.0	9.8	-
Muckenbach HNR 19a	702/1	SW	EG	1	WA	55.0	10.6	-
Muckenbach HNR 19a	702/1	SW	1.OG	1	WA	55.0	13.6	-
Muckenbach HNR 19a	702/1	SW	EG	2	WA	55.0	10.8	-
Muckenbach HNR 19a	702/1	SW	1.OG	2	WA	55.0	13.8	-
Muckenbach HNR 19a	702/1	SO	EG	3	WA	55.0	25.8	-
Muckenbach HNR 19a	702/1	SO	1.OG	3	WA	55.0	26.6	-
Muckenbach HNR 19a	702/1	NO	EG	4	WA	55.0	25.1	-
Muckenbach HNR 19a	702/1	NO	1.OG	4	WA	55.0	25.9	-
Muckenbach HNR 19a	702/1	NO	EG	5	WA	55.0	25.8	-
Muckenbach HNR 19a	702/1	NO	1.OG	5	WA	55.0	25.9	-
Muckenbach HNR 19a	702/1	NW	EG	6	WA	55.0	10.3	-
Muckenbach HNR 19a	702/1	NW	1.OG	6	WA	55.0	13.3	-
Muckenbach HNR 19a	702/1	NW	EG	7	WA	55.0	10.5	-
Muckenbach HNR 19a	702/1	NW	1.OG	7	WA	55.0	13.5	-
Muckenbach HNR 19	704/3	N	EG	1	WA	55.0	25.6	-
Muckenbach HNR 19	704/3	N	1.OG	1	WA	55.0	25.7	-
Muckenbach HNR 19	704/3	N	EG	2	WA	55.0	25.6	-
Muckenbach HNR 19	704/3	N	1.OG	2	WA	55.0	25.6	-
Muckenbach HNR 19	704/3	W	EG	3	WA	55.0	10.3	-
Muckenbach HNR 19	704/3	W	1.OG	3	WA	55.0	13.3	-
Muckenbach HNR 19	704/3	S	EG	4	WA	55.0	10.4	-
Muckenbach HNR 19	704/3	S	1.OG	4	WA	55.0	13.5	-
Muckenbach HNR 19	704/3	S	EG	5	WA	55.0	10.5	-
Muckenbach HNR 19	704/3	S	1.OG	5	WA	55.0	13.6	-
Muckenbach HNR 15a	704/12	W	EG	1	WA	55.0	10.4	-
Muckenbach HNR 15a	704/12	W	1.OG	1	WA	55.0	13.4	-
Muckenbach HNR 15a	704/12	W	EG	2	WA	55.0	10.3	-
Muckenbach HNR 15a	704/12	W	1.OG	2	WA	55.0	13.3	-
Muckenbach HNR 15a	704/12	S	EG	3	WA	55.0	10.4	-
Muckenbach HNR 15a	704/12	S	1.OG	3	WA	55.0	13.5	-
Muckenbach HNR 15a	704/12	S	EG	4	WA	55.0	10.4	-
Muckenbach HNR 15a	704/12	S	1.OG	4	WA	55.0	13.5	-
Muckenbach HNR 15a	704/12	O	EG	5	WA	55.0	22.0	-
Muckenbach HNR 15a	704/12	O	1.OG	5	WA	55.0	25.2	-
Muckenbach HNR 15a	704/12	N	EG	6	WA	55.0	25.5	-

Berechnungspunkt						Immi	Beurteilungspegel o LS	Richtwertüberschreitung
Bezeichnung						Richtwert	tags	tags
Anschrift	Flurst	Ausrichtung	Stockwerk	Fassadennummer	Nutzung	Tag	dB(A)	dB(A)
Muckenbach HNR 15a	704/12	N	1.OG	6	WA	55.0	25.5	-
Muckenbach HNR 15a	704/12	N	EG	7	WA	55.0	25.5	-
Muckenbach HNR 15a	704/12	N	1.OG	7	WA	55.0	25.7	-
Muckenbach HNR 15	704/4	W	EG	1	WA	55.0	6.2	-
Muckenbach HNR 15	704/4	W	1.OG	1	WA	55.0	9.3	-
Muckenbach HNR 15	704/4	W	EG	2	WA	55.0	8.1	-
Muckenbach HNR 15	704/4	W	1.OG	2	WA	55.0	11.1	-
Muckenbach HNR 15	704/4	S	EG	3	WA	55.0	8.4	-
Muckenbach HNR 15	704/4	S	1.OG	3	WA	55.0	11.4	-
Muckenbach HNR 15	704/4	S	EG	4	WA	55.0	10.5	-
Muckenbach HNR 15	704/4	S	1.OG	4	WA	55.0	13.6	-
Muckenbach HNR 15	704/4	O	EG	5	WA	55.0	25.4	-
Muckenbach HNR 15	704/4	O	1.OG	5	WA	55.0	25.5	-
Muckenbach HNR 15	704/4	N	EG	6	WA	55.0	25.3	-
Muckenbach HNR 15	704/4	N	1.OG	6	WA	55.0	25.5	-
Muckenbach HNR 15	704/4	N	EG	7	WA	55.0	25.3	-
Muckenbach HNR 15	704/4	N	1.OG	7	WA	55.0	25.5	-
Muckenbach HNR 15	704/4	N	EG	8	WA	55.0	25.3	-
Muckenbach HNR 15	704/4	N	1.OG	8	WA	55.0	25.5	-
Muckenbach HNR 17c	705/3	NW	EG	1	WA	55.0	10.7	-
Muckenbach HNR 17c	705/3	NW	1.OG	1	WA	55.0	13.8	-
Muckenbach HNR 17c	705/3	SW	EG	2	WA	55.0	10.3	-
Muckenbach HNR 17c	705/3	SW	1.OG	2	WA	55.0	13.3	-
Muckenbach HNR 17c	705/3	SO	EG	3	WA	55.0	25.7	-
Muckenbach HNR 17c	705/3	SO	1.OG	3	WA	55.0	26.2	-
Muckenbach HNR 17	705	N	EG	1	WA	55.0	25.7	-
Muckenbach HNR 17	705	N	1.OG	1	WA	55.0	28.1	-
Muckenbach HNR 17	705	N	EG	2	WA	55.0	25.7	-
Muckenbach HNR 17	705	N	1.OG	2	WA	55.0	27.6	-
Muckenbach HNR 17	705	W	EG	3	WA	55.0	10.5	-
Muckenbach HNR 17	705	W	1.OG	3	WA	55.0	13.5	-
Muckenbach HNR 17	705	W	EG	4	WA	55.0	10.4	-
Muckenbach HNR 17	705	W	1.OG	4	WA	55.0	13.4	-
Muckenbach HNR 17	705	S	EG	5	WA	55.0	10.6	-
Muckenbach HNR 17	705	S	1.OG	5	WA	55.0	13.6	-
Muckenbach HNR 17	705	S	EG	6	WA	55.0	10.8	-
Muckenbach HNR 17	705	S	1.OG	6	WA	55.0	13.9	-
Muckenbach HNR 17	705	O	EG	7	WA	55.0	25.7	-
Muckenbach HNR 17	705	O	1.OG	7	WA	55.0	25.8	-

Berechnungspunkt						Immi	Beurteilungspegel o LS	Richtwertüberschreitung
Bezeichnung						Richtwert	tags	tags
Anschrift	Flurst	Ausrichtung	Stockwerk	Fassadennummer	Nutzung	Tag	dB(A)	dB(A)
Muckenbach HNR 17	705	O	EG	8	WA	55.0	25.6	-
Muckenbach HNR 17	705	O	1.OG	8	WA	55.0	25.8	-
Muckenbach HNR 17b	705/2	NW	EG	1	WA	55.0	6.3	-
Muckenbach HNR 17b	705/2	NW	1.OG	1	WA	55.0	9.4	-
Muckenbach HNR 17b	705/2	NO	EG	2	WA	55.0	24.2	-
Muckenbach HNR 17b	705/2	NO	1.OG	2	WA	55.0	25.4	-
Muckenbach HNR 17b	705/2	NO	EG	3	WA	55.0	25.1	-
Muckenbach HNR 17b	705/2	NO	1.OG	3	WA	55.0	25.7	-
Muckenbach HNR 17b	705/2	NW	EG	4	WA	55.0	10.5	-
Muckenbach HNR 17b	705/2	NW	1.OG	4	WA	55.0	13.5	-
Muckenbach HNR 13a	704/5	N	EG	1	WA	55.0	25.3	-
Muckenbach HNR 13a	704/5	N	1.OG	1	WA	55.0	25.4	-
Muckenbach HNR 13a	704/5	W	EG	2	WA	55.0	10.7	-
Muckenbach HNR 13a	704/5	W	1.OG	2	WA	55.0	13.7	-
Muckenbach HNR 13a	704/5	W	EG	3	WA	55.0	7.9	-
Muckenbach HNR 13a	704/5	W	1.OG	3	WA	55.0	10.9	-
Muckenbach HNR 13a	704/5	S	EG	4	WA	55.0	6.2	-
Muckenbach HNR 13a	704/5	S	1.OG	4	WA	55.0	9.4	-
Muckenbach HNR 13a	704/5	S	EG	5	WA	55.0	6.2	-
Muckenbach HNR 13a	704/5	S	1.OG	5	WA	55.0	9.4	-
Muckenbach HNR 13a	704/5	S	1.OG	6	WA	55.0	12.8	-
Muckenbach HNR 13a	704/5	N	EG	7	WA	55.0	24.5	-
Muckenbach HNR 13a	704/5	N	1.OG	7	WA	55.0	25.4	-
Muckenbach HNR 13a	704/5	N	EG	8	WA	55.0	25.3	-
Muckenbach HNR 13a	704/5	N	1.OG	8	WA	55.0	25.4	-
Muckenbach HNR 13	704/6	N	EG	1	WA	55.0	22.6	-
Muckenbach HNR 13	704/6	N	1.OG	1	WA	55.0	25.2	-
Muckenbach HNR 13	704/6	N	EG	2	WA	55.0	25.1	-
Muckenbach HNR 13	704/6	N	1.OG	2	WA	55.0	25.3	-
Muckenbach HNR 13	704/6	W	EG	3	WA	55.0	9.8	-
Muckenbach HNR 13	704/6	W	1.OG	3	WA	55.0	12.8	-
Muckenbach HNR 13	704/6	W	EG	4	WA	55.0	10.2	-
Muckenbach HNR 13	704/6	W	1.OG	4	WA	55.0	13.2	-
Muckenbach HNR 13	704/6	S	EG	5	WA	55.0	10.5	-
Muckenbach HNR 13	704/6	S	1.OG	5	WA	55.0	13.5	-
Muckenbach HNR 13	704/6	S	EG	6	WA	55.0	10.4	-
Muckenbach HNR 13	704/6	S	1.OG	6	WA	55.0	13.4	-
Muckenbach HNR 13	704/6	S	1.OG	7	WA	55.0	9.9	-
Muckenbach HNR 13	704/6	O	EG	8	WA	55.0	24.4	-

Berechnungspunkt						Immi	Beurteilungspegel o LS	Richtwertüberschreitung
Bezeichnung						Richtwert	tags	tags
Anschrift	Flurst	Ausrichtung	Stockwerk	Fassadennummer	Nutzung	Tag	dB(A)	dB(A)
Muckenbach HNR 13	704/6	O	1.OG	8	WA	55.0	25.3	-
Muckenbach HNR 13	704/6	N	EG	9	WA	55.0	19.3	-
Muckenbach HNR 13	704/6	N	1.OG	9	WA	55.0	24.6	-
Muckenbach HNR 11	704/7	N	EG	1	WA	55.0	25.0	-
Muckenbach HNR 11	704/7	N	1.OG	1	WA	55.0	25.1	-
Muckenbach HNR 11	704/7	W	EG	2	WA	55.0	9.6	-
Muckenbach HNR 11	704/7	W	1.OG	2	WA	55.0	12.5	-
Muckenbach HNR 11	704/7	W	EG	3	WA	55.0	7.6	-
Muckenbach HNR 11	704/7	W	1.OG	3	WA	55.0	10.6	-
Muckenbach HNR 11	704/7	S	EG	4	WA	55.0	6.1	-
Muckenbach HNR 11	704/7	S	1.OG	4	WA	55.0	9.3	-
Muckenbach HNR 11	704/7	S	EG	5	WA	55.0	6.3	-
Muckenbach HNR 11	704/7	S	1.OG	5	WA	55.0	9.5	-
Muckenbach HNR 11	704/7	O	EG	6	WA	55.0	21.6	-
Muckenbach HNR 11	704/7	O	1.OG	6	WA	55.0	24.8	-
Muckenbach HNR 11	704/7	O	EG	7	WA	55.0	25.0	-
Muckenbach HNR 11	704/7	O	1.OG	7	WA	55.0	25.2	-
Muckenbach HNR 11	704/7	N	EG	8	WA	55.0	23.1	-
Muckenbach HNR 11	704/7	N	1.OG	8	WA	55.0	25.1	-
Muckenbach HNR 9b	704	W	EG	1	WA	55.0	9.0	-
Muckenbach HNR 9b	704	W	1.OG	1	WA	55.0	12.0	-
Muckenbach HNR 9b	704	W	EG	2	WA	55.0	8.5	-
Muckenbach HNR 9b	704	W	1.OG	2	WA	55.0	11.5	-
Muckenbach HNR 9b	704	S	EG	3	WA	55.0	9.3	-
Muckenbach HNR 9b	704	S	1.OG	3	WA	55.0	12.5	-
Muckenbach HNR 9b	704	O	EG	4	WA	55.0	22.7	-
Muckenbach HNR 9b	704	O	1.OG	4	WA	55.0	24.8	-
Muckenbach HNR 9b	704	O	EG	5	WA	55.0	24.3	-
Muckenbach HNR 9b	704	O	1.OG	5	WA	55.0	24.9	-
Muckenbach HNR 9b	704	N	EG	6	WA	55.0	24.9	-
Muckenbach HNR 9b	704	N	1.OG	6	WA	55.0	25.0	-
Muckenbach HNR 9b	704	N	EG	7	WA	55.0	24.5	-
Muckenbach HNR 9b	704	N	1.OG	7	WA	55.0	24.6	-
Muckenbach HNR 7	537/2	O	EG	1	MD	60.0	19.3	-
Muckenbach HNR 7	537/2	O	1.OG	1	MD	60.0	19.3	-
Muckenbach HNR 7	537/2	O	EG	2	MD	60.0	18.6	-
Muckenbach HNR 7	537/2	O	1.OG	2	MD	60.0	18.6	-
Muckenbach HNR 7	537/2	N	EG	3	MD	60.0	-0.1	-
Muckenbach HNR 7	537/2	N	1.OG	3	MD	60.0	3.5	-

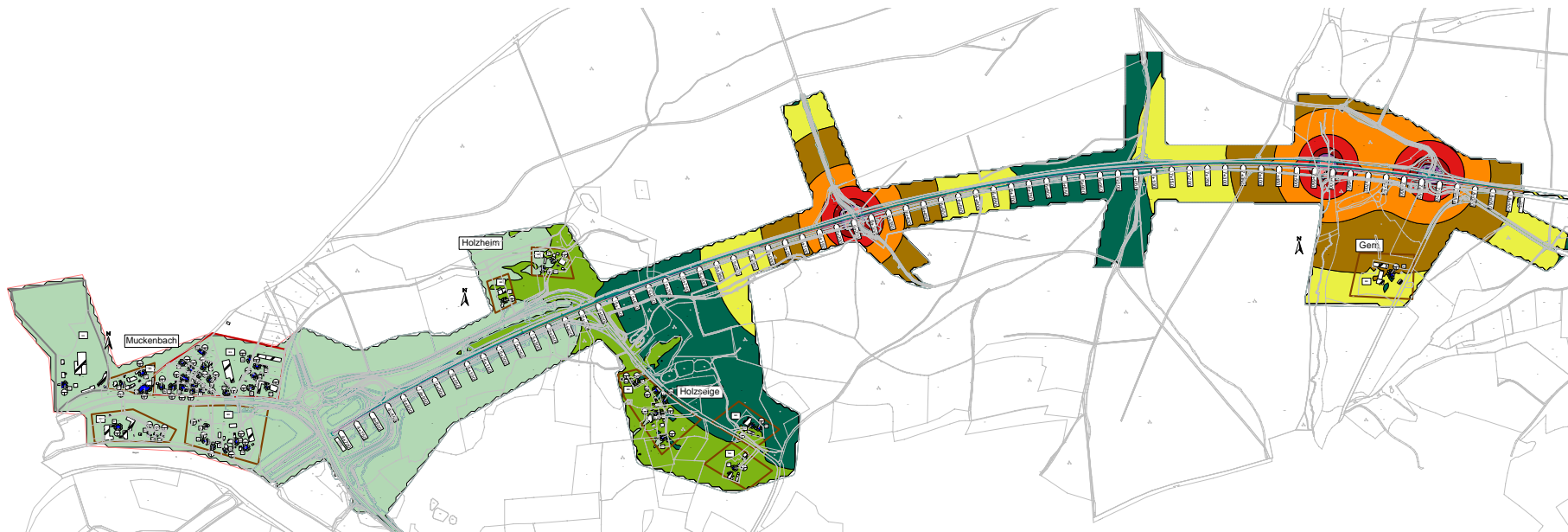
Berechnungspunkt						Immi	Beurteilungspegel o LS	Richtwertüberschreitung
Bezeichnung						Richtwert	tags	tags
Anschrift	Flurst	Ausrichtung	Stockwerk	Fassadennummer	Nutzung	Tag	dB(A)	dB(A)
Muckenbach HNR 7	537/2	N	EG	4	MD	60.0	-80.2	-
Muckenbach HNR 7	537/2	N	1.OG	4	MD	60.0	-80.2	-
Muckenbach HNR 7	537/2	W	EG	5	MD	60.0	-80.2	-
Muckenbach HNR 7	537/2	W	1.OG	5	MD	60.0	-80.2	-
Muckenbach HNR 7	537/2	W	EG	6	MD	60.0	-80.2	-
Muckenbach HNR 7	537/2	W	1.OG	6	MD	60.0	-80.2	-
Muckenbach HNR 7	537/2	S	EG	7	MD	60.0	-80.2	-
Muckenbach HNR 7	537/2	S	1.OG	7	MD	60.0	-80.2	-
Muckenbach HNR 7	537/2	S	EG	8	MD	60.0	18.3	-
Muckenbach HNR 7	537/2	S	1.OG	8	MD	60.0	18.4	-
Muckenbach HNR 5	537	W	EG	1	MD	60.0	-80.2	-
Muckenbach HNR 5	537	W	1.OG	1	MD	60.0	-80.2	-
Muckenbach HNR 5	537	W	EG	2	MD	60.0	-80.2	-
Muckenbach HNR 5	537	W	1.OG	2	MD	60.0	-80.2	-
Muckenbach HNR 5	537	S	EG	3	MD	60.0	-80.2	-
Muckenbach HNR 5	537	S	1.OG	3	MD	60.0	-80.2	-
Muckenbach HNR 5	537	O	EG	4	MD	60.0	-80.2	-
Muckenbach HNR 5	537	O	1.OG	4	MD	60.0	-80.2	-
Muckenbach HNR 5	537	O	EG	5	MD	60.0	-80.2	-
Muckenbach HNR 5	537	O	1.OG	5	MD	60.0	-80.2	-
Muckenbach HNR 6	542	N	EG	1	MD	60.0	-80.2	-
Muckenbach HNR 6	542	N	1.OG	1	MD	60.0	-80.2	-
Muckenbach HNR 6	542	N	EG	2	MD	60.0	-80.2	-
Muckenbach HNR 6	542	N	1.OG	2	MD	60.0	-80.2	-
Muckenbach HNR 6	542	W	1.OG	3	MD	60.0	-80.2	-
Muckenbach HNR 6	542	W	EG	4	MD	60.0	-80.2	-
Muckenbach HNR 6	542	W	1.OG	4	MD	60.0	-80.2	-
Muckenbach HNR 6	542	S	EG	5	MD	60.0	-80.2	-
Muckenbach HNR 6	542	S	1.OG	5	MD	60.0	-80.2	-
Muckenbach HNR 6	542	S	EG	6	MD	60.0	-80.2	-
Muckenbach HNR 6	542	S	1.OG	6	MD	60.0	-80.2	-
Muckenbach HNR 6	542	O	EG	7	MD	60.0	-80.2	-
Muckenbach HNR 6	542	O	1.OG	7	MD	60.0	-80.2	-
Muckenbach HNR 6	542	O	EG	8	MD	60.0	-80.2	-
Muckenbach HNR 6	542	O	1.OG	8	MD	60.0	-80.2	-
Muckenbach HNR 6-1	540	SO	EG	1	MD	60.0	-80.2	-
Muckenbach HNR 6-1	540	SO	1.OG	1	MD	60.0	-80.2	-
Muckenbach HNR 6-1	540	NW	1.OG	2	MD	60.0	-80.2	-
Muckenbach HNR 6-2	540	NW	1.OG	1	MD	60.0	-80.2	-



Berechnungspunkt						Immi	Beurteilungspegel o LS	Richtwertüberschreitung
Bezeichnung						Richtwert	tags	tags
Anschrift	Flurst	Ausrichtung	Stockwerk	Fassadennummer	Nutzung	Tag	dB(A)	dB(A)
Muckenbach HNR 6-2	540	SO	EG	2	MD	60.0	-80.2	-
Muckenbach HNR 6-2	540	SO	1.OG	2	MD	60.0	-80.2	-
Muckenbach HNR 6-3	540	SO	EG	1	MD	60.0	20.1	-
Muckenbach HNR 6-3	540	SO	1.OG	1	MD	60.0	20.1	-
Muckenbach HNR 6-3	540	NW	1.OG	2	MD	60.0	6.1	-
Muckenbach HNR 1	533	O	EG	1	GE	65.0	-80.2	-
Muckenbach HNR 1	533	O	1.OG	1	GE	65.0	-80.2	-
Muckenbach HNR 1	533	O	EG	2	GE	65.0	-80.2	-
Muckenbach HNR 1	533	O	1.OG	2	GE	65.0	-80.2	-
Muckenbach HNR 1	533	N	EG	3	GE	65.0	-80.2	-
Muckenbach HNR 1	533	N	1.OG	3	GE	65.0	-80.2	-
Muckenbach HNR 1	533	S	EG	6	GE	65.0	-80.2	-
Muckenbach HNR 1	533	S	1.OG	6	GE	65.0	-80.2	-
Muckenbach 31	705/8	SW	EG	1	WA	55.0	11.3	-
Muckenbach 31	705/8	SW	1.OG	1	WA	55.0	14.2	-
Muckenbach 31	705/8	NO	1.OG	2	WA	55.0	26.9	-
Muckenbach 31	705/8	NO	EG	3	WA	55.0	25.5	-
Muckenbach 31	705/8	NO	1.OG	3	WA	55.0	27.3	-
Muckenbach 31	705/8	NO	EG	4	WA	55.0	26.3	-
Muckenbach 31	705/8	NO	1.OG	4	WA	55.0	27.8	-
Muckenbach HNR 17a	705/1	SO	EG	1	WA	55.0	25.2	-
Muckenbach HNR 17a	705/1	SO	1.OG	1	WA	55.0	27.5	-
Muckenbach HNR 17a	705/1	SO	EG	2	WA	55.0	25.9	-
Muckenbach HNR 17a	705/1	SO	1.OG	2	WA	55.0	27.2	-
Muckenbach HNR 17a	705/1	NO	EG	3	WA	55.0	25.8	-
Muckenbach HNR 17a	705/1	NO	1.OG	3	WA	55.0	26.7	-
Muckenbach HNR 17a	705/1	NO	EG	4	WA	55.0	25.3	-
Muckenbach HNR 17a	705/1	NO	1.OG	4	WA	55.0	25.4	-
Muckenbach HNR 17a	705/1	NW	EG	5	WA	55.0	6.3	-
Muckenbach HNR 17a	705/1	NW	1.OG	5	WA	55.0	9.4	-
Muckenbach HNR 17a	705/1	NW	EG	6	WA	55.0	10.9	-
Muckenbach HNR 17a	705/1	NW	1.OG	6	WA	55.0	13.9	-
Muckenbach HNR 17a	705/1	SW	EG	7	WA	55.0	10.9	-
Muckenbach HNR 17a	705/1	SW	1.OG	7	WA	55.0	13.9	-
Muckenbach HNR 17a	705/1	SW	EG	8	WA	55.0	10.9	-
Muckenbach HNR 17a	705/1	SW	1.OG	8	WA	55.0	13.9	-
Muckenbach HNR 9	704/2	S	1.OG	1	MD	60.0	-80.2	-
Muckenbach HNR 9	704/2	O	EG	2	MD	60.0	-80.2	-
Muckenbach HNR 9	704/2	O	1.OG	2	MD	60.0	-80.2	-

Berechnungspunkt						Immi	Beurteilungspegel o LS	Richtwertüberschreitung
Bezeichnung						Richtwert	tags	tags
Anschrift	Flurst	Ausrichtung	Stockwerk	Fassadennummer	Nutzung	Tag	dB(A)	dB(A)
Muckenbach HNR 9	704/2	S	EG	3	MD	60.0	-80.2	-
Muckenbach HNR 9	704/2	S	1.OG	3	MD	60.0	-80.2	-
Muckenbach HNR 9	704/2	S	EG	4	MD	60.0	-7.0	-
Muckenbach HNR 9	704/2	S	1.OG	4	MD	60.0	-3.8	-
Muckenbach HNR 9	704/2	S	EG	5	MD	60.0	-0.4	-
Muckenbach HNR 9	704/2	S	1.OG	5	MD	60.0	2.8	-
Muckenbach HNR 9	704/2	O	EG	6	MD	60.0	18.2	-
Muckenbach HNR 9	704/2	O	1.OG	6	MD	60.0	19.9	-
Muckenbach HNR 9	704/2	O	EG	7	MD	60.0	19.0	-
Muckenbach HNR 9	704/2	O	1.OG	7	MD	60.0	20.5	-
Muckenbach HNR 9	704/2	N	1.OG	8	MD	60.0	20.1	-
Muckenbach HNR 9	704/2	N	1.OG	9	MD	60.0	18.3	-
Muckenbach HNR 9	704/2	N	EG	10	MD	60.0	-80.2	-
Muckenbach HNR 9	704/2	N	1.OG	10	MD	60.0	-80.2	-
Muckenbach HNR 29	710	N	EG	1	WA	55.0	26.8	-
Muckenbach HNR 29	710	N	1.OG	1	WA	55.0	28.6	-
Muckenbach HNR 29	710	W	EG	2	WA	55.0	10.9	-
Muckenbach HNR 29	710	W	1.OG	2	WA	55.0	13.9	-
Muckenbach HNR 29	710	W	EG	3	WA	55.0	11.3	-
Muckenbach HNR 29	710	W	1.OG	3	WA	55.0	14.3	-
Muckenbach HNR 29	710	S	EG	4	WA	55.0	11.2	-
Muckenbach HNR 29	710	S	1.OG	4	WA	55.0	14.2	-
Muckenbach HNR 29	710	O	EG	5	WA	55.0	26.7	-
Muckenbach HNR 29	710	O	1.OG	5	WA	55.0	27.3	-
Muckenbach HNR 29	710	O	EG	6	WA	55.0	26.8	-
Muckenbach HNR 29	710	O	1.OG	6	WA	55.0	27.8	-
Gern HNR 33	403	N	EG	1	MD	60.0	49.4	-
Gern HNR 33	403	N	1.OG	1	MD	60.0	50.2	-
Gern HNR 33	403	N	2.OG	1	MD	60.0	50.4	-
Gern HNR 33	403	W	EG	2	MD	60.0	46.0	-
Gern HNR 33	403	W	1.OG	2	MD	60.0	48.7	-
Gern HNR 33	403	W	2.OG	2	MD	60.0	49.1	-
Gern HNR 33	403	W	EG	3	MD	60.0	45.2	-
Gern HNR 33	403	W	1.OG	3	MD	60.0	48.2	-
Gern HNR 33	403	W	2.OG	3	MD	60.0	48.7	-
Gern HNR 33	403	S	EG	4	MD	60.0	33.4	-
Gern HNR 33	403	S	1.OG	4	MD	60.0	35.7	-
Gern HNR 33	403	S	2.OG	4	MD	60.0	39.2	-
Gern HNR 33	403	S	EG	5	MD	60.0	32.7	-

Berechnungspunkt						Immi	Beurteilungspegel o LS	Richtwertüberschreitung
Bezeichnung						Richtwert	tags	tags
Anschrift	Flurst	Ausrichtung	Stockwerk	Fassadennummer	Nutzung	Tag	dB(A)	dB(A)
Gern HNR 33	403	S	1.OG	5	MD	60.0	34.6	-
Gern HNR 33	403	S	2.OG	5	MD	60.0	38.3	-
Gern HNR 33	403	O	EG	6	MD	60.0	46.6	-
Gern HNR 33	403	O	1.OG	6	MD	60.0	50.0	-
Gern HNR 33	403	O	2.OG	6	MD	60.0	50.3	-
Gern HNR 33	403	N	1.OG	7	MD	60.0	50.1	-
Gern HNR 33	403	N	2.OG	7	MD	60.0	50.3	-



Freistaat Bayern Staatliches Bauamt Amberg-Weilburg		Unterlage Nr.: 17.3.6.2	
bearbeitet gezeichnet	Datum 02/23 02/22	Zeichen Stein. Stein.	
Planfeststellung B16 "Regensburg - B95 (Rodding)" Dreistreifiger Ausbau bei Mittenau Ausbaubereich A: Bau-km 4+328 bis Bau-km 6+130 (ca. 3,8 km)		Lageplan Bauform B1b-1 Maßstab 1: -	
Aufgestellt: Amberg, den 17.04.2023			
Bäumler, Baudirektor			

Berechnungspunkt						Immi	Beurteilungspegel o LS	Richtwertüberschreitung
Bezeichnung						Richtwert	tags	tags
Anschrift	Flurst	Ausrichtung	Stockwerk	Fassadennummer	Nutzung	Tag	dB(A)	dB(A)
Holzheim HNR 1	667	S	EG	1	MD	60.0	27.9	-
Holzheim HNR 1	667	S	1.OG	1	MD	60.0	29.8	-
Holzheim HNR 1	667	S	2.OG	1	MD	60.0	31.0	-
Holzheim HNR 1	667	S	EG	2	MD	60.0	27.7	-
Holzheim HNR 1	667	S	1.OG	2	MD	60.0	29.8	-
Holzheim HNR 1	667	S	2.OG	2	MD	60.0	31.1	-
Holzheim HNR 1	667	O	EG	3	MD	60.0	28.1	-
Holzheim HNR 1	667	O	1.OG	3	MD	60.0	29.9	-
Holzheim HNR 1	667	O	2.OG	3	MD	60.0	31.1	-
Holzheim HNR 1	667	N	EG	4	MD	60.0	13.4	-
Holzheim HNR 1	667	N	1.OG	4	MD	60.0	23.9	-
Holzheim HNR 1	667	N	2.OG	4	MD	60.0	26.5	-
Holzheim HNR 1	667	N	EG	5	MD	60.0	13.7	-
Holzheim HNR 1	667	N	1.OG	5	MD	60.0	21.9	-
Holzheim HNR 1	667	N	2.OG	5	MD	60.0	25.5	-
Holzheim HNR 1	667	W	EG	6	MD	60.0	13.5	-
Holzheim HNR 1	667	W	1.OG	6	MD	60.0	14.9	-
Holzheim HNR 1	667	W	2.OG	6	MD	60.0	21.4	-
Holzheim HNR 2	664	N	1.OG	1	MD	60.0	29.9	-
Holzheim HNR 2	664	N	2.OG	1	MD	60.0	32.1	-
Holzheim HNR 2	664	S	EG	2	MD	60.0	16.8	-
Holzheim HNR 2	664	S	1.OG	2	MD	60.0	22.9	-
Holzheim HNR 2	664	S	2.OG	2	MD	60.0	25.7	-
Holzheim HNR 2	664	O	EG	3	MD	60.0	29.1	-
Holzheim HNR 2	664	O	1.OG	3	MD	60.0	30.0	-
Holzheim HNR 2	664	O	2.OG	3	MD	60.0	32.2	-
Holzheim HNR 2a	664	S	EG	1	MD	60.0	16.9	-
Holzheim HNR 2a	664	S	1.OG	1	MD	60.0	25.2	-
Holzheim HNR 2a	664	S	EG	2	MD	60.0	18.2	-
Holzheim HNR 2a	664	S	1.OG	2	MD	60.0	27.2	-
Holzheim HNR 2a	664	O	EG	3	MD	60.0	30.6	-
Holzheim HNR 2a	664	O	1.OG	3	MD	60.0	29.8	-
Holzheim HNR 2a	664	O	EG	4	MD	60.0	29.9	-
Holzheim HNR 2a	664	O	1.OG	4	MD	60.0	29.0	-
Holzheim HNR 2a	664	N	EG	5	MD	60.0	29.1	-
Holzheim HNR 2a	664	N	1.OG	5	MD	60.0	29.0	-
Holzheim HNR 2a	664	N	EG	6	MD	60.0	28.9	-
Holzheim HNR 2a	664	N	1.OG	6	MD	60.0	28.9	-

Berechnungspunkt						Immi	Beurteilungspegel o LS	Richtwertüberschreitung
Bezeichnung						Richtwert	tags	tags
Anschrift	Flurst	Ausrichtung	Stockwerk	Fassadennummer	Nutzung	Tag	dB(A)	dB(A)
Holzheim HNR 2a	664	W	EG	7	MD	60.0	14.7	-
Holzheim HNR 2a	664	W	1.OG	7	MD	60.0	22.2	-
Holzheim HNR 2a	664	W	EG	8	MD	60.0	14.6	-
Holzheim HNR 2a	664	W	1.OG	8	MD	60.0	21.1	-
Holzseige HNR 4	30/6	N	EG	1	MD	60.0	34.4	-
Holzseige HNR 4	30/6	N	1.OG	1	MD	60.0	34.9	-
Holzseige HNR 4	30/6	N	EG	2	MD	60.0	34.5	-
Holzseige HNR 4	30/6	N	1.OG	2	MD	60.0	34.8	-
Holzseige HNR 4	30/6	W	EG	3	MD	60.0	20.1	-
Holzseige HNR 4	30/6	W	1.OG	3	MD	60.0	25.1	-
Holzseige HNR 4	30/6	W	EG	4	MD	60.0	18.3	-
Holzseige HNR 4	30/6	W	1.OG	4	MD	60.0	24.2	-
Holzseige HNR 4	30/6	S	EG	5	MD	60.0	21.0	-
Holzseige HNR 4	30/6	S	1.OG	5	MD	60.0	26.2	-
Holzseige HNR 4	30/6	S	EG	6	MD	60.0	23.6	-
Holzseige HNR 4	30/6	S	1.OG	6	MD	60.0	27.8	-
Holzseige HNR 4	30/6	O	EG	7	MD	60.0	33.3	-
Holzseige HNR 4	30/6	O	1.OG	7	MD	60.0	34.8	-
Holzseige HNR 4	30/6	O	EG	8	MD	60.0	33.8	-
Holzseige HNR 4	30/6	O	1.OG	8	MD	60.0	34.8	-
Holzseige HNR 4a	31/1	SW	EG	1	MD	60.0	18.3	-
Holzseige HNR 4a	31/1	SW	1.OG	1	MD	60.0	24.5	-
Holzseige HNR 4a	31/1	SW	EG	2	MD	60.0	18.0	-
Holzseige HNR 4a	31/1	SW	1.OG	2	MD	60.0	24.4	-
Holzseige HNR 4a	31/1	SO	EG	3	MD	60.0	32.2	-
Holzseige HNR 4a	31/1	SO	1.OG	3	MD	60.0	34.1	-
Holzseige HNR 4a	31/1	SO	EG	4	MD	60.0	32.5	-
Holzseige HNR 4a	31/1	SO	1.OG	4	MD	60.0	34.5	-
Holzseige HNR 4a	31/1	NO	EG	5	MD	60.0	33.3	-
Holzseige HNR 4a	31/1	NO	1.OG	5	MD	60.0	34.8	-
Holzseige HNR 4a	31/1	NO	EG	6	MD	60.0	33.2	-
Holzseige HNR 4a	31/1	NO	1.OG	6	MD	60.0	34.8	-
Holzseige HNR 4a	31/1	NO	EG	7	MD	60.0	33.5	-
Holzseige HNR 4a	31/1	NO	1.OG	7	MD	60.0	34.9	-
Holzseige HNR 4a	31/1	NW	EG	8	MD	60.0	32.6	-
Holzseige HNR 4a	31/1	NW	1.OG	8	MD	60.0	33.9	-
Holzseige HNR 4a	31/1	NW	EG	9	MD	60.0	32.1	-
Holzseige HNR 4a	31/1	NW	1.OG	9	MD	60.0	33.5	-
Holzseige HNR 5	30/1	S	EG	2	MD	60.0	18.8	-

Berechnungspunkt						Immi	Beurteilungspegel o LS	Richtwertüberschreitung
Bezeichnung						Richtwert	tags	tags
Anschrift	Flurst	Ausrichtung	Stockwerk	Fassadennummer	Nutzung	Tag	dB(A)	dB(A)
Holzseige HNR 5	30/1	S	1.OG	2	MD	60.0	20.0	-
Holzseige HNR 5	30/1	S	2.OG	2	MD	60.0	24.6	-
Holzseige HNR 5	30/1	S	EG	3	MD	60.0	21.6	-
Holzseige HNR 5	30/1	S	1.OG	3	MD	60.0	23.0	-
Holzseige HNR 5	30/1	S	2.OG	3	MD	60.0	26.2	-
Holzseige HNR 5	30/1	O	EG	4	MD	60.0	33.0	-
Holzseige HNR 5	30/1	O	1.OG	4	MD	60.0	34.5	-
Holzseige HNR 5	30/1	O	2.OG	4	MD	60.0	34.5	-
Holzseige HNR 5	30/1	N	EG	5	MD	60.0	32.1	-
Holzseige HNR 5	30/1	N	1.OG	5	MD	60.0	34.5	-
Holzseige HNR 5	30/1	N	2.OG	5	MD	60.0	34.5	-
Holzseige HNR 5	30/1	N	EG	6	MD	60.0	31.4	-
Holzseige HNR 5	30/1	N	1.OG	6	MD	60.0	34.4	-
Holzseige HNR 5	30/1	N	2.OG	6	MD	60.0	34.4	-
Holzseige HNR 5a	30/7	N	EG	1	MD	60.0	33.1	-
Holzseige HNR 5a	30/7	N	1.OG	1	MD	60.0	33.8	-
Holzseige HNR 5a	30/7	N	2.OG	1	MD	60.0	33.8	-
Holzseige HNR 5a	30/7	N	EG	2	MD	60.0	33.1	-
Holzseige HNR 5a	30/7	N	1.OG	2	MD	60.0	33.7	-
Holzseige HNR 5a	30/7	N	2.OG	2	MD	60.0	33.7	-
Holzseige HNR 5a	30/7	W	EG	3	MD	60.0	20.2	-
Holzseige HNR 5a	30/7	W	1.OG	3	MD	60.0	21.2	-
Holzseige HNR 5a	30/7	W	2.OG	3	MD	60.0	24.8	-
Holzseige HNR 5a	30/7	W	EG	4	MD	60.0	17.4	-
Holzseige HNR 5a	30/7	W	1.OG	4	MD	60.0	18.5	-
Holzseige HNR 5a	30/7	W	2.OG	4	MD	60.0	23.1	-
Holzseige HNR 5a	30/7	S	EG	5	MD	60.0	17.2	-
Holzseige HNR 5a	30/7	S	1.OG	5	MD	60.0	18.4	-
Holzseige HNR 5a	30/7	S	2.OG	5	MD	60.0	23.2	-
Holzseige HNR 5a	30/7	S	EG	6	MD	60.0	19.9	-
Holzseige HNR 5a	30/7	S	1.OG	6	MD	60.0	21.0	-
Holzseige HNR 5a	30/7	S	2.OG	6	MD	60.0	24.9	-
Holzseige HNR 5a	30/7	O	EG	7	MD	60.0	32.8	-
Holzseige HNR 5a	30/7	O	1.OG	7	MD	60.0	33.8	-
Holzseige HNR 5a	30/7	O	2.OG	7	MD	60.0	33.8	-
Holzseige HNR 5a	30/7	O	EG	8	MD	60.0	33.0	-
Holzseige HNR 5a	30/7	O	1.OG	8	MD	60.0	33.8	-
Holzseige HNR 5a	30/7	O	2.OG	8	MD	60.0	33.9	-
Holzseige HNR 6	30/2	N	EG	1	MD	60.0	32.9	-

Berechnungspunkt						Immi	Beurteilungspegel o LS	Richtwertüberschreitung
Bezeichnung						Richtwert	tags	tags
Anschrift	Flurst	Ausrichtung	Stockwerk	Fassadennummer	Nutzung	Tag	dB(A)	dB(A)
Holzseige HNR 6	30/2	N	1.OG	1	MD	60.0	31.7	-
Holzseige HNR 6	30/2	N	2.OG	1	MD	60.0	34.4	-
Holzseige HNR 6	30/2	N	EG	2	MD	60.0	31.5	-
Holzseige HNR 6	30/2	N	1.OG	2	MD	60.0	31.0	-
Holzseige HNR 6	30/2	N	2.OG	2	MD	60.0	34.2	-
Holzseige HNR 6	30/2	W	EG	3	MD	60.0	15.7	-
Holzseige HNR 6	30/2	W	1.OG	3	MD	60.0	19.5	-
Holzseige HNR 6	30/2	W	2.OG	3	MD	60.0	24.6	-
Holzseige HNR 6	30/2	S	EG	4	MD	60.0	15.9	-
Holzseige HNR 6	30/2	S	1.OG	4	MD	60.0	17.1	-
Holzseige HNR 6	30/2	S	2.OG	4	MD	60.0	22.1	-
Holzseige HNR 6	30/2	S	EG	5	MD	60.0	16.5	-
Holzseige HNR 6	30/2	S	1.OG	5	MD	60.0	17.9	-
Holzseige HNR 6	30/2	S	2.OG	5	MD	60.0	22.6	-
Holzseige 7	28	NO	EG	1	MD	60.0	31.2	-
Holzseige 7	28	NW	EG	2	MD	60.0	30.6	-
Holzseige 7	28	SW	EG	3	MD	60.0	18.0	-
Holzseige 7	28	SO	EG	4	MD	60.0	28.7	-
Holzseige 8	648	N	EG	1	MD	60.0	34.5	-
Holzseige 8	648	N	1.OG	1	MD	60.0	36.1	-
Holzseige 8	648	W	EG	2	MD	60.0	30.6	-
Holzseige 8	648	W	1.OG	2	MD	60.0	31.9	-
Holzseige 8	648	S	EG	3	MD	60.0	19.6	-
Holzseige 8	648	S	1.OG	3	MD	60.0	24.3	-
Holzseige 8	648	S	EG	4	MD	60.0	20.5	-
Holzseige 8	648	S	1.OG	4	MD	60.0	24.9	-
Holzseige 8	648	O	EG	5	MD	60.0	33.9	-
Holzseige 8	648	O	1.OG	5	MD	60.0	36.1	-
Holzseige 8a	648	O	EG	1	MD	60.0	33.6	-
Holzseige 8a	648	O	1.OG	1	MD	60.0	36.3	-
Holzseige 8a	648	N	EG	2	MD	60.0	33.8	-
Holzseige 8a	648	N	1.OG	2	MD	60.0	36.3	-
Holzseige 8a	648	N	EG	3	MD	60.0	33.9	-
Holzseige 8a	648	N	1.OG	3	MD	60.0	36.3	-
Holzseige 8a	648	W	EG	4	MD	60.0	31.6	-
Holzseige 8a	648	W	1.OG	4	MD	60.0	33.7	-
Holzseige 8a	648	S	EG	5	MD	60.0	19.2	-
Holzseige 8a	648	S	1.OG	5	MD	60.0	25.5	-
Holzseige HNR 9a	31/2	NO	EG	1	MD	60.0	31.3	-



Berechnungspunkt						Immi	Beurteilungspegel o LS	Richtwertüberschreitung
Bezeichnung						Richtwert	tags	tags
Anschrift	Flurst	Ausrichtung	Stockwerk	Fassadennummer	Nutzung	Tag	dB(A)	dB(A)
Holzseige HNR 9a	31/2	NO	1.OG	1	MD	60.0	34.2	-
Holzseige HNR 9a	31/2	NO	2.OG	1	MD	60.0	34.3	-
Holzseige HNR 9a	31/2	NW	EG	2	MD	60.0	32.8	-
Holzseige HNR 9a	31/2	NW	1.OG	2	MD	60.0	30.4	-
Holzseige HNR 9a	31/2	NW	2.OG	2	MD	60.0	32.2	-
Holzseige HNR 9a	31/2	NW	EG	3	MD	60.0	29.4	-
Holzseige HNR 9a	31/2	NW	1.OG	3	MD	60.0	30.1	-
Holzseige HNR 9a	31/2	NW	2.OG	3	MD	60.0	32.2	-
Holzseige HNR 9a	31/2	SW	EG	4	MD	60.0	16.8	-
Holzseige HNR 9a	31/2	SW	1.OG	4	MD	60.0	17.8	-
Holzseige HNR 9a	31/2	SW	2.OG	4	MD	60.0	23.9	-
Holzseige HNR 9a	31/2	SW	EG	5	MD	60.0	17.8	-
Holzseige HNR 9a	31/2	SW	1.OG	5	MD	60.0	18.8	-
Holzseige HNR 9a	31/2	SW	2.OG	5	MD	60.0	24.2	-
Holzseige HNR 9a	31/2	SO	EG	6	MD	60.0	31.2	-
Holzseige HNR 9a	31/2	SO	1.OG	6	MD	60.0	34.0	-
Holzseige HNR 9a	31/2	SO	2.OG	6	MD	60.0	34.2	-
Holzseige HNR 9b	31/2	NO	EG	1	MD	60.0	31.0	-
Holzseige HNR 9b	31/2	NO	EG	2	MD	60.0	30.2	-
Holzseige HNR 9b	31/2	NW	EG	3	MD	60.0	30.1	-
Holzseige HNR 9b	31/2	SW	EG	4	MD	60.0	19.5	-
Holzseige HNR 9b	31/2	SW	EG	5	MD	60.0	18.7	-
Holzseige HNR 9b	31/2	SO	EG	6	MD	60.0	28.8	-
Muckenbach HNR 14	563	O	EG	1	MD	60.0	20.7	-
Muckenbach HNR 14	563	O	1.OG	1	MD	60.0	20.7	-
Muckenbach HNR 14	563	O	EG	2	MD	60.0	20.6	-
Muckenbach HNR 14	563	O	1.OG	2	MD	60.0	20.7	-
Muckenbach HNR 14	563	N	EG	3	MD	60.0	9.7	-
Muckenbach HNR 14	563	N	1.OG	3	MD	60.0	20.4	-
Muckenbach HNR 14	563	W	1.OG	4	MD	60.0	9.3	-
Muckenbach HNR 14	563	W	1.OG	5	MD	60.0	9.3	-
Muckenbach HNR 14	563	S	EG	6	MD	60.0	2.5	-
Muckenbach HNR 14	563	S	1.OG	6	MD	60.0	10.0	-
Muckenbach HNR 14	563	S	EG	7	MD	60.0	2.5	-
Muckenbach HNR 14	563	S	1.OG	7	MD	60.0	10.1	-
Muckenbach HNR 25	699	S	EG	1	WA	55.0	3.4	-
Muckenbach HNR 25	699	S	1.OG	1	WA	55.0	12.1	-
Muckenbach HNR 25	699	O	EG	2	WA	55.0	18.9	-
Muckenbach HNR 25	699	O	1.OG	2	WA	55.0	21.4	-

Berechnungspunkt						Immi	Beurteilungspegel o LS	Richtwertüberschreitung
Bezeichnung						Richtwert	tags	tags
Anschrift	Flurst	Ausrichtung	Stockwerk	Fassadennummer	Nutzung	Tag	dB(A)	dB(A)
Muckenbach HNR 25	699	O	EG	3	WA	55.0	18.8	-
Muckenbach HNR 25	699	O	1.OG	3	WA	55.0	21.4	-
Muckenbach HNR 25	699	N	1.OG	4	WA	55.0	21.4	-
Muckenbach HNR 25	699	W	EG	5	WA	55.0	3.3	-
Muckenbach HNR 25	699	W	1.OG	5	WA	55.0	11.6	-
Muckenbach HNR 25	699	W	EG	6	WA	55.0	3.3	-
Muckenbach HNR 25	699	W	1.OG	6	WA	55.0	11.5	-
Muckenbach HNR 23	698/1	O	EG	1	WA	55.0	21.0	-
Muckenbach HNR 23	698/1	O	1.OG	1	WA	55.0	21.1	-
Muckenbach HNR 23	698/1	O	2.OG	1	WA	55.0	21.1	-
Muckenbach HNR 23	698/1	O	3.OG	1	WA	55.0	21.2	-
Muckenbach HNR 23	698/1	O	EG	2	WA	55.0	20.7	-
Muckenbach HNR 23	698/1	O	1.OG	2	WA	55.0	21.1	-
Muckenbach HNR 23	698/1	O	2.OG	2	WA	55.0	21.1	-
Muckenbach HNR 23	698/1	O	3.OG	2	WA	55.0	21.2	-
Muckenbach HNR 23	698/1	N	EG	3	WA	55.0	21.0	-
Muckenbach HNR 23	698/1	N	1.OG	3	WA	55.0	21.1	-
Muckenbach HNR 23	698/1	N	2.OG	3	WA	55.0	21.1	-
Muckenbach HNR 23	698/1	N	3.OG	3	WA	55.0	21.2	-
Muckenbach HNR 23	698/1	N	EG	4	WA	55.0	21.0	-
Muckenbach HNR 23	698/1	N	1.OG	4	WA	55.0	21.1	-
Muckenbach HNR 23	698/1	N	2.OG	4	WA	55.0	21.1	-
Muckenbach HNR 23	698/1	N	3.OG	4	WA	55.0	21.2	-
Muckenbach HNR 23	698/1	W	EG	5	WA	55.0	5.5	-
Muckenbach HNR 23	698/1	W	1.OG	5	WA	55.0	5.7	-
Muckenbach HNR 23	698/1	W	2.OG	5	WA	55.0	8.2	-
Muckenbach HNR 23	698/1	W	3.OG	5	WA	55.0	15.6	-
Muckenbach HNR 23	698/1	W	EG	6	WA	55.0	5.5	-
Muckenbach HNR 23	698/1	W	1.OG	6	WA	55.0	5.6	-
Muckenbach HNR 23	698/1	W	2.OG	6	WA	55.0	8.2	-
Muckenbach HNR 23	698/1	W	3.OG	6	WA	55.0	15.6	-
Muckenbach HNR 23a	698	S	EG	1	WA	55.0	5.6	-
Muckenbach HNR 23a	698	S	1.OG	1	WA	55.0	8.6	-
Muckenbach HNR 23a	698	O	EG	2	WA	55.0	21.2	-
Muckenbach HNR 23a	698	O	1.OG	2	WA	55.0	21.3	-
Muckenbach HNR 23a	698	O	EG	3	WA	55.0	21.2	-
Muckenbach HNR 23a	698	O	1.OG	3	WA	55.0	21.4	-
Muckenbach HNR 23a	698	W	EG	4	WA	55.0	5.6	-
Muckenbach HNR 23a	698	W	1.OG	4	WA	55.0	8.6	-

Berechnungspunkt						Immi	Beurteilungspegel o LS	Richtwertüberschreitung
Bezeichnung						Richtwert	tags	tags
Anschrift	Flurst	Ausrichtung	Stockwerk	Fassadennummer	Nutzung	Tag	dB(A)	dB(A)
Muckenbach HNR 27	697/1	S	EG	1	WA	55.0	5.7	-
Muckenbach HNR 27	697/1	S	1.OG	1	WA	55.0	8.7	-
Muckenbach HNR 27	697/1	S	EG	2	WA	55.0	5.8	-
Muckenbach HNR 27	697/1	S	1.OG	2	WA	55.0	8.8	-
Muckenbach HNR 27	697/1	O	EG	3	WA	55.0	21.3	-
Muckenbach HNR 27	697/1	O	1.OG	3	WA	55.0	21.8	-
Muckenbach HNR 27	697/1	O	EG	4	WA	55.0	21.0	-
Muckenbach HNR 27	697/1	O	1.OG	4	WA	55.0	21.7	-
Muckenbach HNR 27	697/1	N	EG	5	WA	55.0	21.0	-
Muckenbach HNR 27	697/1	N	1.OG	5	WA	55.0	22.2	-
Muckenbach HNR 27	697/1	N	EG	6	WA	55.0	21.0	-
Muckenbach HNR 27	697/1	N	1.OG	6	WA	55.0	22.3	-
Muckenbach HNR 27	697/1	W	EG	7	WA	55.0	5.1	-
Muckenbach HNR 27	697/1	W	1.OG	7	WA	55.0	8.1	-
Muckenbach HNR 27	697/1	W	EG	8	WA	55.0	5.5	-
Muckenbach HNR 27	697/1	W	1.OG	8	WA	55.0	8.5	-
Muckenbach HNR 14a	563	W	EG	1	MD	60.0	2.0	-
Muckenbach HNR 14a	563	W	1.OG	1	MD	60.0	5.0	-
Muckenbach HNR 14a	563	W	EG	2	MD	60.0	1.6	-
Muckenbach HNR 14a	563	W	1.OG	2	MD	60.0	4.6	-
Muckenbach HNR 14a	563	S	EG	3	MD	60.0	2.1	-
Muckenbach HNR 14a	563	S	1.OG	3	MD	60.0	5.3	-
Muckenbach HNR 14a	563	O	EG	4	MD	60.0	20.4	-
Muckenbach HNR 14a	563	O	1.OG	4	MD	60.0	20.5	-
Muckenbach HNR 14a	563	O	EG	5	MD	60.0	20.4	-
Muckenbach HNR 14a	563	O	1.OG	5	MD	60.0	20.5	-
Muckenbach HNR 14a	563	N	EG	6	MD	60.0	20.4	-
Muckenbach HNR 14a	563	N	1.OG	6	MD	60.0	20.5	-
Muckenbach HNR 12	561	N	1.OG	1	MD	60.0	20.2	-
Muckenbach HNR 12	561	W	1.OG	2	MD	60.0	5.7	-
Muckenbach HNR 12	561	S	EG	3	MD	60.0	2.6	-
Muckenbach HNR 12	561	S	1.OG	3	MD	60.0	5.6	-
Muckenbach HNR 12	561	O	EG	4	MD	60.0	20.2	-
Muckenbach HNR 12	561	O	1.OG	4	MD	60.0	20.3	-
Muckenbach HNR 10	559/1	W	EG	1	MD	60.0	2.5	-
Muckenbach HNR 10	559/1	W	1.OG	1	MD	60.0	5.6	-
Muckenbach HNR 10	559/1	W	EG	2	MD	60.0	2.5	-
Muckenbach HNR 10	559/1	W	1.OG	2	MD	60.0	5.5	-
Muckenbach HNR 10	559/1	S	EG	3	MD	60.0	2.5	-

Berechnungspunkt						Immi	Beurteilungspegel o LS	Richtwertüberschreitung
Bezeichnung						Richtwert	tags	tags
Anschrift	Flurst	Ausrichtung	Stockwerk	Fassadennummer	Nutzung	Tag	dB(A)	dB(A)
Muckenbach HNR 10	559/1	S	1.OG	3	MD	60.0	5.5	-
Muckenbach HNR 10	559/1	O	EG	4	MD	60.0	19.9	-
Muckenbach HNR 10	559/1	O	1.OG	4	MD	60.0	20.0	-
Muckenbach HNR 10	559/1	O	EG	5	MD	60.0	20.0	-
Muckenbach HNR 10	559/1	O	1.OG	5	MD	60.0	20.1	-
Muckenbach HNR 10	559/1	N	1.OG	6	MD	60.0	20.1	-
Muckenbach HNR 8	559/6	W	EG	1	MD	60.0	2.5	-
Muckenbach HNR 8	559/6	W	1.OG	1	MD	60.0	5.6	-
Muckenbach HNR 8	559/6	S	EG	2	MD	60.0	2.9	-
Muckenbach HNR 8	559/6	S	1.OG	2	MD	60.0	5.7	-
Muckenbach HNR 8	559/6	S	EG	3	MD	60.0	2.8	-
Muckenbach HNR 8	559/6	S	1.OG	3	MD	60.0	5.8	-
Muckenbach HNR 8	559/6	O	EG	4	MD	60.0	15.8	-
Muckenbach HNR 8	559/6	O	1.OG	4	MD	60.0	20.0	-
Muckenbach HNR 8	559/6	O	EG	5	MD	60.0	15.8	-
Muckenbach HNR 8	559/6	O	1.OG	5	MD	60.0	20.0	-
Muckenbach HNR 8	559/6	N	EG	6	MD	60.0	20.0	-
Muckenbach HNR 8	559/6	N	1.OG	6	MD	60.0	20.0	-
Muckenbach HNR 8	559/6	N	EG	7	MD	60.0	19.9	-
Muckenbach HNR 8	559/6	N	1.OG	7	MD	60.0	19.9	-
Muckenbach HNR 8a	559/3	S	EG	1	MD	60.0	3.4	-
Muckenbach HNR 8a	559/3	S	1.OG	1	MD	60.0	6.5	-
Muckenbach HNR 8a	559/3	N	EG	2	MD	60.0	13.5	-
Muckenbach HNR 8a	559/3	N	1.OG	2	MD	60.0	20.1	-
Muckenbach HNR 8a	559/3	N	EG	3	MD	60.0	20.0	-
Muckenbach HNR 8a	559/3	N	1.OG	3	MD	60.0	20.0	-
Muckenbach HNR 8a	559/3	W	EG	4	MD	60.0	3.4	-
Muckenbach HNR 8a	559/3	W	1.OG	4	MD	60.0	6.4	-
Muckenbach HNR 8a	559/3	S	EG	5	MD	60.0	3.4	-
Muckenbach HNR 8a	559/3	S	1.OG	5	MD	60.0	6.5	-
Muckenbach HNR 21	702	O	1.OG	1	WA	55.0	20.5	-
Muckenbach HNR 21	702	N	EG	2	WA	55.0	20.6	-
Muckenbach HNR 21	702	N	1.OG	2	WA	55.0	20.6	-
Muckenbach HNR 21	702	N	EG	3	WA	55.0	20.6	-
Muckenbach HNR 21	702	N	1.OG	3	WA	55.0	20.6	-
Muckenbach HNR 21	702	W	EG	4	WA	55.0	4.7	-
Muckenbach HNR 21	702	W	1.OG	4	WA	55.0	7.6	-
Muckenbach HNR 21	702	W	EG	5	WA	55.0	1.2	-
Muckenbach HNR 21	702	W	1.OG	5	WA	55.0	4.2	-

Berechnungspunkt						Immi	Beurteilungspegel o LS	Richtwertüberschreitung
Bezeichnung						Richtwert	tags	tags
Anschrift	Flurst	Ausrichtung	Stockwerk	Fassadennummer	Nutzung	Tag	dB(A)	dB(A)
Muckenbach HNR 21	702	S	EG	6	WA	55.0	1.2	-
Muckenbach HNR 21	702	S	1.OG	6	WA	55.0	4.3	-
Muckenbach HNR 21	702	S	EG	7	WA	55.0	1.3	-
Muckenbach HNR 21	702	S	1.OG	7	WA	55.0	4.3	-
Muckenbach HNR 19a	702/1	SW	EG	1	WA	55.0	5.1	-
Muckenbach HNR 19a	702/1	SW	1.OG	1	WA	55.0	8.1	-
Muckenbach HNR 19a	702/1	SW	EG	2	WA	55.0	5.3	-
Muckenbach HNR 19a	702/1	SW	1.OG	2	WA	55.0	8.3	-
Muckenbach HNR 19a	702/1	SO	EG	3	WA	55.0	20.3	-
Muckenbach HNR 19a	702/1	SO	1.OG	3	WA	55.0	21.1	-
Muckenbach HNR 19a	702/1	NO	EG	4	WA	55.0	19.6	-
Muckenbach HNR 19a	702/1	NO	1.OG	4	WA	55.0	20.4	-
Muckenbach HNR 19a	702/1	NO	EG	5	WA	55.0	20.3	-
Muckenbach HNR 19a	702/1	NO	1.OG	5	WA	55.0	20.4	-
Muckenbach HNR 19a	702/1	NW	EG	6	WA	55.0	4.8	-
Muckenbach HNR 19a	702/1	NW	1.OG	6	WA	55.0	7.8	-
Muckenbach HNR 19a	702/1	NW	EG	7	WA	55.0	5.0	-
Muckenbach HNR 19a	702/1	NW	1.OG	7	WA	55.0	8.0	-
Muckenbach HNR 19	704/3	N	EG	1	WA	55.0	20.1	-
Muckenbach HNR 19	704/3	N	1.OG	1	WA	55.0	20.2	-
Muckenbach HNR 19	704/3	N	EG	2	WA	55.0	20.1	-
Muckenbach HNR 19	704/3	N	1.OG	2	WA	55.0	20.1	-
Muckenbach HNR 19	704/3	W	EG	3	WA	55.0	4.8	-
Muckenbach HNR 19	704/3	W	1.OG	3	WA	55.0	7.8	-
Muckenbach HNR 19	704/3	S	EG	4	WA	55.0	4.9	-
Muckenbach HNR 19	704/3	S	1.OG	4	WA	55.0	8.0	-
Muckenbach HNR 19	704/3	S	EG	5	WA	55.0	5.0	-
Muckenbach HNR 19	704/3	S	1.OG	5	WA	55.0	8.1	-
Muckenbach HNR 15a	704/12	W	EG	1	WA	55.0	4.9	-
Muckenbach HNR 15a	704/12	W	1.OG	1	WA	55.0	7.9	-
Muckenbach HNR 15a	704/12	W	EG	2	WA	55.0	4.8	-
Muckenbach HNR 15a	704/12	W	1.OG	2	WA	55.0	7.8	-
Muckenbach HNR 15a	704/12	S	EG	3	WA	55.0	4.9	-
Muckenbach HNR 15a	704/12	S	1.OG	3	WA	55.0	8.0	-
Muckenbach HNR 15a	704/12	S	EG	4	WA	55.0	4.9	-
Muckenbach HNR 15a	704/12	S	1.OG	4	WA	55.0	8.0	-
Muckenbach HNR 15a	704/12	O	EG	5	WA	55.0	16.5	-
Muckenbach HNR 15a	704/12	O	1.OG	5	WA	55.0	19.7	-
Muckenbach HNR 15a	704/12	N	EG	6	WA	55.0	20.0	-

Berechnungspunkt						Immi	Beurteilungspegel o LS	Richtwertüberschreitung
Bezeichnung						Richtwert	tags	tags
Anschrift	Flurst	Ausrichtung	Stockwerk	Fassadennummer	Nutzung	Tag	dB(A)	dB(A)
Muckenbach HNR 15a	704/12	N	1.OG	6	WA	55.0	20.0	-
Muckenbach HNR 15a	704/12	N	EG	7	WA	55.0	20.0	-
Muckenbach HNR 15a	704/12	N	1.OG	7	WA	55.0	20.2	-
Muckenbach HNR 15	704/4	W	EG	1	WA	55.0	0.7	-
Muckenbach HNR 15	704/4	W	1.OG	1	WA	55.0	3.8	-
Muckenbach HNR 15	704/4	W	EG	2	WA	55.0	2.6	-
Muckenbach HNR 15	704/4	W	1.OG	2	WA	55.0	5.6	-
Muckenbach HNR 15	704/4	S	EG	3	WA	55.0	2.9	-
Muckenbach HNR 15	704/4	S	1.OG	3	WA	55.0	5.9	-
Muckenbach HNR 15	704/4	S	EG	4	WA	55.0	5.0	-
Muckenbach HNR 15	704/4	S	1.OG	4	WA	55.0	8.1	-
Muckenbach HNR 15	704/4	O	EG	5	WA	55.0	19.9	-
Muckenbach HNR 15	704/4	O	1.OG	5	WA	55.0	20.0	-
Muckenbach HNR 15	704/4	N	EG	6	WA	55.0	19.8	-
Muckenbach HNR 15	704/4	N	1.OG	6	WA	55.0	20.0	-
Muckenbach HNR 15	704/4	N	EG	7	WA	55.0	19.8	-
Muckenbach HNR 15	704/4	N	1.OG	7	WA	55.0	20.0	-
Muckenbach HNR 15	704/4	N	EG	8	WA	55.0	19.8	-
Muckenbach HNR 15	704/4	N	1.OG	8	WA	55.0	20.0	-
Muckenbach HNR 17c	705/3	NW	EG	1	WA	55.0	5.2	-
Muckenbach HNR 17c	705/3	NW	1.OG	1	WA	55.0	8.3	-
Muckenbach HNR 17c	705/3	SW	EG	2	WA	55.0	4.8	-
Muckenbach HNR 17c	705/3	SW	1.OG	2	WA	55.0	7.8	-
Muckenbach HNR 17c	705/3	SO	EG	3	WA	55.0	20.2	-
Muckenbach HNR 17c	705/3	SO	1.OG	3	WA	55.0	20.7	-
Muckenbach HNR 17	705	N	EG	1	WA	55.0	20.2	-
Muckenbach HNR 17	705	N	1.OG	1	WA	55.0	22.6	-
Muckenbach HNR 17	705	N	EG	2	WA	55.0	20.2	-
Muckenbach HNR 17	705	N	1.OG	2	WA	55.0	22.1	-
Muckenbach HNR 17	705	W	EG	3	WA	55.0	5.0	-
Muckenbach HNR 17	705	W	1.OG	3	WA	55.0	8.0	-
Muckenbach HNR 17	705	W	EG	4	WA	55.0	4.9	-
Muckenbach HNR 17	705	W	1.OG	4	WA	55.0	7.9	-
Muckenbach HNR 17	705	S	EG	5	WA	55.0	5.1	-
Muckenbach HNR 17	705	S	1.OG	5	WA	55.0	8.1	-
Muckenbach HNR 17	705	S	EG	6	WA	55.0	5.3	-
Muckenbach HNR 17	705	S	1.OG	6	WA	55.0	8.4	-
Muckenbach HNR 17	705	O	EG	7	WA	55.0	20.2	-
Muckenbach HNR 17	705	O	1.OG	7	WA	55.0	20.3	-

Berechnungspunkt						Immi	Beurteilungspegel o LS	Richtwertüberschreitung
Bezeichnung						Richtwert	tags	tags
Anschrift	Flurst	Ausrichtung	Stockwerk	Fassadennummer	Nutzung	Tag	dB(A)	dB(A)
Muckenbach HNR 17	705	O	EG	8	WA	55.0	20.1	-
Muckenbach HNR 17	705	O	1.OG	8	WA	55.0	20.3	-
Muckenbach HNR 17b	705/2	NW	EG	1	WA	55.0	0.8	-
Muckenbach HNR 17b	705/2	NW	1.OG	1	WA	55.0	3.9	-
Muckenbach HNR 17b	705/2	NO	EG	2	WA	55.0	18.7	-
Muckenbach HNR 17b	705/2	NO	1.OG	2	WA	55.0	19.9	-
Muckenbach HNR 17b	705/2	NO	EG	3	WA	55.0	19.6	-
Muckenbach HNR 17b	705/2	NO	1.OG	3	WA	55.0	20.2	-
Muckenbach HNR 17b	705/2	NW	EG	4	WA	55.0	5.0	-
Muckenbach HNR 17b	705/2	NW	1.OG	4	WA	55.0	8.0	-
Muckenbach HNR 13a	704/5	N	EG	1	WA	55.0	19.8	-
Muckenbach HNR 13a	704/5	N	1.OG	1	WA	55.0	19.9	-
Muckenbach HNR 13a	704/5	W	EG	2	WA	55.0	5.2	-
Muckenbach HNR 13a	704/5	W	1.OG	2	WA	55.0	8.2	-
Muckenbach HNR 13a	704/5	W	EG	3	WA	55.0	2.4	-
Muckenbach HNR 13a	704/5	W	1.OG	3	WA	55.0	5.4	-
Muckenbach HNR 13a	704/5	S	EG	4	WA	55.0	0.7	-
Muckenbach HNR 13a	704/5	S	1.OG	4	WA	55.0	3.9	-
Muckenbach HNR 13a	704/5	S	EG	5	WA	55.0	0.7	-
Muckenbach HNR 13a	704/5	S	1.OG	5	WA	55.0	3.9	-
Muckenbach HNR 13a	704/5	S	1.OG	6	WA	55.0	7.3	-
Muckenbach HNR 13a	704/5	N	EG	7	WA	55.0	19.0	-
Muckenbach HNR 13a	704/5	N	1.OG	7	WA	55.0	19.9	-
Muckenbach HNR 13a	704/5	N	EG	8	WA	55.0	19.8	-
Muckenbach HNR 13a	704/5	N	1.OG	8	WA	55.0	19.9	-
Muckenbach HNR 13	704/6	N	EG	1	WA	55.0	17.1	-
Muckenbach HNR 13	704/6	N	1.OG	1	WA	55.0	19.7	-
Muckenbach HNR 13	704/6	N	EG	2	WA	55.0	19.6	-
Muckenbach HNR 13	704/6	N	1.OG	2	WA	55.0	19.8	-
Muckenbach HNR 13	704/6	W	EG	3	WA	55.0	4.3	-
Muckenbach HNR 13	704/6	W	1.OG	3	WA	55.0	7.3	-
Muckenbach HNR 13	704/6	W	EG	4	WA	55.0	4.7	-
Muckenbach HNR 13	704/6	W	1.OG	4	WA	55.0	7.7	-
Muckenbach HNR 13	704/6	S	EG	5	WA	55.0	5.0	-
Muckenbach HNR 13	704/6	S	1.OG	5	WA	55.0	8.0	-
Muckenbach HNR 13	704/6	S	EG	6	WA	55.0	4.9	-
Muckenbach HNR 13	704/6	S	1.OG	6	WA	55.0	7.9	-
Muckenbach HNR 13	704/6	S	1.OG	7	WA	55.0	4.4	-
Muckenbach HNR 13	704/6	O	EG	8	WA	55.0	18.9	-

Berechnungspunkt						Immi	Beurteilungspegel o LS	Richtwertüberschreitung
Bezeichnung						Richtwert	tags	tags
Anschrift	Flurst	Ausrichtung	Stockwerk	Fassadennummer	Nutzung	Tag	dB(A)	dB(A)
Muckenbach HNR 13	704/6	O	1.OG	8	WA	55.0	19.8	-
Muckenbach HNR 13	704/6	N	EG	9	WA	55.0	13.8	-
Muckenbach HNR 13	704/6	N	1.OG	9	WA	55.0	19.1	-
Muckenbach HNR 11	704/7	N	EG	1	WA	55.0	19.5	-
Muckenbach HNR 11	704/7	N	1.OG	1	WA	55.0	19.6	-
Muckenbach HNR 11	704/7	W	EG	2	WA	55.0	4.1	-
Muckenbach HNR 11	704/7	W	1.OG	2	WA	55.0	7.0	-
Muckenbach HNR 11	704/7	W	EG	3	WA	55.0	2.1	-
Muckenbach HNR 11	704/7	W	1.OG	3	WA	55.0	5.1	-
Muckenbach HNR 11	704/7	S	EG	4	WA	55.0	0.6	-
Muckenbach HNR 11	704/7	S	1.OG	4	WA	55.0	3.8	-
Muckenbach HNR 11	704/7	S	EG	5	WA	55.0	0.8	-
Muckenbach HNR 11	704/7	S	1.OG	5	WA	55.0	4.0	-
Muckenbach HNR 11	704/7	O	EG	6	WA	55.0	16.1	-
Muckenbach HNR 11	704/7	O	1.OG	6	WA	55.0	19.3	-
Muckenbach HNR 11	704/7	O	EG	7	WA	55.0	19.5	-
Muckenbach HNR 11	704/7	O	1.OG	7	WA	55.0	19.7	-
Muckenbach HNR 11	704/7	N	EG	8	WA	55.0	17.6	-
Muckenbach HNR 11	704/7	N	1.OG	8	WA	55.0	19.6	-
Muckenbach HNR 9b	704	W	EG	1	WA	55.0	3.5	-
Muckenbach HNR 9b	704	W	1.OG	1	WA	55.0	6.5	-
Muckenbach HNR 9b	704	W	EG	2	WA	55.0	3.0	-
Muckenbach HNR 9b	704	W	1.OG	2	WA	55.0	6.0	-
Muckenbach HNR 9b	704	S	EG	3	WA	55.0	3.8	-
Muckenbach HNR 9b	704	S	1.OG	3	WA	55.0	7.0	-
Muckenbach HNR 9b	704	O	EG	4	WA	55.0	17.2	-
Muckenbach HNR 9b	704	O	1.OG	4	WA	55.0	19.3	-
Muckenbach HNR 9b	704	O	EG	5	WA	55.0	18.8	-
Muckenbach HNR 9b	704	O	1.OG	5	WA	55.0	19.4	-
Muckenbach HNR 9b	704	N	EG	6	WA	55.0	19.4	-
Muckenbach HNR 9b	704	N	1.OG	6	WA	55.0	19.5	-
Muckenbach HNR 9b	704	N	EG	7	WA	55.0	19.0	-
Muckenbach HNR 9b	704	N	1.OG	7	WA	55.0	19.1	-
Muckenbach HNR 7	537/2	O	EG	1	MD	60.0	13.8	-
Muckenbach HNR 7	537/2	O	1.OG	1	MD	60.0	13.8	-
Muckenbach HNR 7	537/2	O	EG	2	MD	60.0	13.1	-
Muckenbach HNR 7	537/2	O	1.OG	2	MD	60.0	13.1	-
Muckenbach HNR 7	537/2	N	EG	3	MD	60.0	-5.6	-
Muckenbach HNR 7	537/2	N	1.OG	3	MD	60.0	-2.0	-

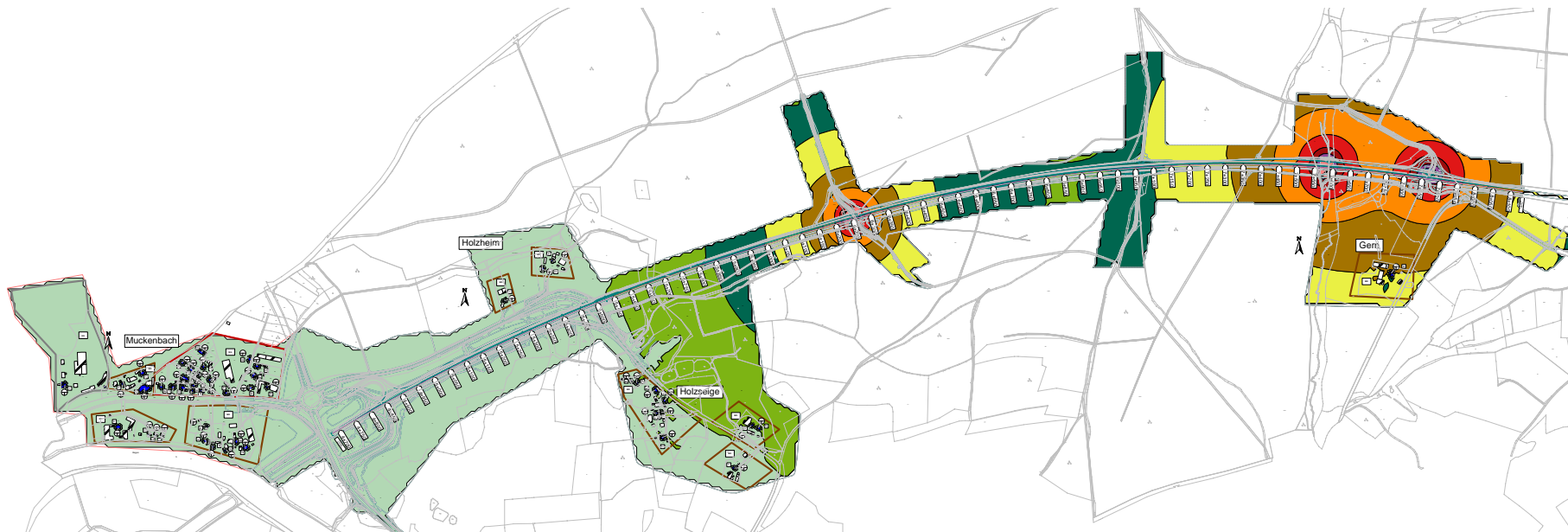


Berechnungspunkt						Immi	Beurteilungspegel o LS	Richtwertüberschreitung
Bezeichnung						Richtwert	tags	tags
Anschrift	Flurst	Ausrichtung	Stockwerk	Fassadennummer	Nutzung	Tag	dB(A)	dB(A)
Muckenbach HNR 7	537/2	N	EG	4	MD	60.0	-80.2	-
Muckenbach HNR 7	537/2	N	1.OG	4	MD	60.0	-80.2	-
Muckenbach HNR 7	537/2	W	EG	5	MD	60.0	-80.2	-
Muckenbach HNR 7	537/2	W	1.OG	5	MD	60.0	-80.2	-
Muckenbach HNR 7	537/2	W	EG	6	MD	60.0	-80.2	-
Muckenbach HNR 7	537/2	W	1.OG	6	MD	60.0	-80.2	-
Muckenbach HNR 7	537/2	S	EG	7	MD	60.0	-80.2	-
Muckenbach HNR 7	537/2	S	1.OG	7	MD	60.0	-80.2	-
Muckenbach HNR 7	537/2	S	EG	8	MD	60.0	12.8	-
Muckenbach HNR 7	537/2	S	1.OG	8	MD	60.0	12.9	-
Muckenbach HNR 5	537	W	EG	1	MD	60.0	-80.2	-
Muckenbach HNR 5	537	W	1.OG	1	MD	60.0	-80.2	-
Muckenbach HNR 5	537	W	EG	2	MD	60.0	-80.2	-
Muckenbach HNR 5	537	W	1.OG	2	MD	60.0	-80.2	-
Muckenbach HNR 5	537	S	EG	3	MD	60.0	-80.2	-
Muckenbach HNR 5	537	S	1.OG	3	MD	60.0	-80.2	-
Muckenbach HNR 5	537	O	EG	4	MD	60.0	-80.2	-
Muckenbach HNR 5	537	O	1.OG	4	MD	60.0	-80.2	-
Muckenbach HNR 5	537	O	EG	5	MD	60.0	-80.2	-
Muckenbach HNR 5	537	O	1.OG	5	MD	60.0	-80.2	-
Muckenbach HNR 6	542	N	EG	1	MD	60.0	-80.2	-
Muckenbach HNR 6	542	N	1.OG	1	MD	60.0	-80.2	-
Muckenbach HNR 6	542	N	EG	2	MD	60.0	-80.2	-
Muckenbach HNR 6	542	N	1.OG	2	MD	60.0	-80.2	-
Muckenbach HNR 6	542	W	1.OG	3	MD	60.0	-80.2	-
Muckenbach HNR 6	542	W	EG	4	MD	60.0	-80.2	-
Muckenbach HNR 6	542	W	1.OG	4	MD	60.0	-80.2	-
Muckenbach HNR 6	542	S	EG	5	MD	60.0	-80.2	-
Muckenbach HNR 6	542	S	1.OG	5	MD	60.0	-80.2	-
Muckenbach HNR 6	542	S	EG	6	MD	60.0	-80.2	-
Muckenbach HNR 6	542	S	1.OG	6	MD	60.0	-80.2	-
Muckenbach HNR 6	542	O	EG	7	MD	60.0	-80.2	-
Muckenbach HNR 6	542	O	1.OG	7	MD	60.0	-80.2	-
Muckenbach HNR 6	542	O	EG	8	MD	60.0	-80.2	-
Muckenbach HNR 6	542	O	1.OG	8	MD	60.0	-80.2	-
Muckenbach HNR 6-1	540	SO	EG	1	MD	60.0	-80.2	-
Muckenbach HNR 6-1	540	SO	1.OG	1	MD	60.0	-80.2	-
Muckenbach HNR 6-1	540	NW	1.OG	2	MD	60.0	-80.2	-
Muckenbach HNR 6-2	540	NW	1.OG	1	MD	60.0	-80.2	-

Berechnungspunkt						Immi	Beurteilungspegel o LS	Richtwertüberschreitung
Bezeichnung						Richtwert	tags	tags
Anschrift	Flurst	Ausrichtung	Stockwerk	Fassadennummer	Nutzung	Tag	dB(A)	dB(A)
Muckenbach HNR 6-2	540	SO	EG	2	MD	60.0	-80.2	-
Muckenbach HNR 6-2	540	SO	1.OG	2	MD	60.0	-80.2	-
Muckenbach HNR 6-3	540	SO	EG	1	MD	60.0	14.6	-
Muckenbach HNR 6-3	540	SO	1.OG	1	MD	60.0	14.6	-
Muckenbach HNR 6-3	540	NW	1.OG	2	MD	60.0	0.6	-
Muckenbach HNR 1	533	O	EG	1	GE	65.0	-80.2	-
Muckenbach HNR 1	533	O	1.OG	1	GE	65.0	-80.2	-
Muckenbach HNR 1	533	O	EG	2	GE	65.0	-80.2	-
Muckenbach HNR 1	533	O	1.OG	2	GE	65.0	-80.2	-
Muckenbach HNR 1	533	N	EG	3	GE	65.0	-80.2	-
Muckenbach HNR 1	533	N	1.OG	3	GE	65.0	-80.2	-
Muckenbach HNR 1	533	S	EG	6	GE	65.0	-80.2	-
Muckenbach HNR 1	533	S	1.OG	6	GE	65.0	-80.2	-
Muckenbach 31	705/8	SW	EG	1	WA	55.0	5.8	-
Muckenbach 31	705/8	SW	1.OG	1	WA	55.0	8.7	-
Muckenbach 31	705/8	NO	1.OG	2	WA	55.0	21.4	-
Muckenbach 31	705/8	NO	EG	3	WA	55.0	20.0	-
Muckenbach 31	705/8	NO	1.OG	3	WA	55.0	21.8	-
Muckenbach 31	705/8	NO	EG	4	WA	55.0	20.8	-
Muckenbach 31	705/8	NO	1.OG	4	WA	55.0	22.3	-
Muckenbach HNR 17a	705/1	SO	EG	1	WA	55.0	19.7	-
Muckenbach HNR 17a	705/1	SO	1.OG	1	WA	55.0	22.0	-
Muckenbach HNR 17a	705/1	SO	EG	2	WA	55.0	20.4	-
Muckenbach HNR 17a	705/1	SO	1.OG	2	WA	55.0	21.7	-
Muckenbach HNR 17a	705/1	NO	EG	3	WA	55.0	20.3	-
Muckenbach HNR 17a	705/1	NO	1.OG	3	WA	55.0	21.2	-
Muckenbach HNR 17a	705/1	NO	EG	4	WA	55.0	19.8	-
Muckenbach HNR 17a	705/1	NO	1.OG	4	WA	55.0	19.9	-
Muckenbach HNR 17a	705/1	NW	EG	5	WA	55.0	0.8	-
Muckenbach HNR 17a	705/1	NW	1.OG	5	WA	55.0	3.9	-
Muckenbach HNR 17a	705/1	NW	EG	6	WA	55.0	5.4	-
Muckenbach HNR 17a	705/1	NW	1.OG	6	WA	55.0	8.4	-
Muckenbach HNR 17a	705/1	SW	EG	7	WA	55.0	5.4	-
Muckenbach HNR 17a	705/1	SW	1.OG	7	WA	55.0	8.4	-
Muckenbach HNR 17a	705/1	SW	EG	8	WA	55.0	5.4	-
Muckenbach HNR 17a	705/1	SW	1.OG	8	WA	55.0	8.4	-
Muckenbach HNR 9	704/2	S	1.OG	1	MD	60.0	-80.2	-
Muckenbach HNR 9	704/2	O	EG	2	MD	60.0	-80.2	-
Muckenbach HNR 9	704/2	O	1.OG	2	MD	60.0	-80.2	-

Berechnungspunkt						Immi	Beurteilungspegel o LS	Richtwertüberschreitung
Bezeichnung						Richtwert	tags	tags
Anschrift	Flurst	Ausrichtung	Stockwerk	Fassadennummer	Nutzung	Tag	dB(A)	dB(A)
Muckenbach HNR 9	704/2	S	EG	3	MD	60.0	-80.2	-
Muckenbach HNR 9	704/2	S	1.OG	3	MD	60.0	-80.2	-
Muckenbach HNR 9	704/2	S	EG	4	MD	60.0	-12.5	-
Muckenbach HNR 9	704/2	S	1.OG	4	MD	60.0	-9.3	-
Muckenbach HNR 9	704/2	S	EG	5	MD	60.0	-5.9	-
Muckenbach HNR 9	704/2	S	1.OG	5	MD	60.0	-2.7	-
Muckenbach HNR 9	704/2	O	EG	6	MD	60.0	12.7	-
Muckenbach HNR 9	704/2	O	1.OG	6	MD	60.0	14.4	-
Muckenbach HNR 9	704/2	O	EG	7	MD	60.0	13.5	-
Muckenbach HNR 9	704/2	O	1.OG	7	MD	60.0	15.0	-
Muckenbach HNR 9	704/2	N	1.OG	8	MD	60.0	14.6	-
Muckenbach HNR 9	704/2	N	1.OG	9	MD	60.0	12.8	-
Muckenbach HNR 9	704/2	N	EG	10	MD	60.0	-80.2	-
Muckenbach HNR 9	704/2	N	1.OG	10	MD	60.0	-80.2	-
Muckenbach HNR 29	710	N	EG	1	WA	55.0	21.3	-
Muckenbach HNR 29	710	N	1.OG	1	WA	55.0	23.1	-
Muckenbach HNR 29	710	W	EG	2	WA	55.0	5.4	-
Muckenbach HNR 29	710	W	1.OG	2	WA	55.0	8.4	-
Muckenbach HNR 29	710	W	EG	3	WA	55.0	5.8	-
Muckenbach HNR 29	710	W	1.OG	3	WA	55.0	8.8	-
Muckenbach HNR 29	710	S	EG	4	WA	55.0	5.7	-
Muckenbach HNR 29	710	S	1.OG	4	WA	55.0	8.7	-
Muckenbach HNR 29	710	O	EG	5	WA	55.0	21.2	-
Muckenbach HNR 29	710	O	1.OG	5	WA	55.0	21.8	-
Muckenbach HNR 29	710	O	EG	6	WA	55.0	21.3	-
Muckenbach HNR 29	710	O	1.OG	6	WA	55.0	22.3	-
Gern HNR 33	403	N	EG	1	MD	60.0	49.4	-
Gern HNR 33	403	N	1.OG	1	MD	60.0	50.2	-
Gern HNR 33	403	N	2.OG	1	MD	60.0	50.4	-
Gern HNR 33	403	W	EG	2	MD	60.0	45.9	-
Gern HNR 33	403	W	1.OG	2	MD	60.0	48.6	-
Gern HNR 33	403	W	2.OG	2	MD	60.0	49.0	-
Gern HNR 33	403	W	EG	3	MD	60.0	45.2	-
Gern HNR 33	403	W	1.OG	3	MD	60.0	48.2	-
Gern HNR 33	403	W	2.OG	3	MD	60.0	48.6	-
Gern HNR 33	403	S	EG	4	MD	60.0	32.8	-
Gern HNR 33	403	S	1.OG	4	MD	60.0	35.1	-
Gern HNR 33	403	S	2.OG	4	MD	60.0	39.0	-
Gern HNR 33	403	S	EG	5	MD	60.0	31.8	-

Berechnungspunkt						Immi	Beurteilungspegel o LS	Richtwertüberschreitung
Bezeichnung						Richtwert	tags	tags
Anschrift	Flurst	Ausrichtung	Stockwerk	Fassadennummer	Nutzung	Tag	dB(A)	dB(A)
Gern HNR 33	403	S	1.OG	5	MD	60.0	33.8	-
Gern HNR 33	403	S	2.OG	5	MD	60.0	38.0	-
Gern HNR 33	403	O	EG	6	MD	60.0	46.6	-
Gern HNR 33	403	O	1.OG	6	MD	60.0	50.0	-
Gern HNR 33	403	O	2.OG	6	MD	60.0	50.3	-
Gern HNR 33	403	N	1.OG	7	MD	60.0	50.1	-
Gern HNR 33	403	N	2.OG	7	MD	60.0	50.3	-



Freistaat Bayern Staatliches Bauamt Amberg-Weilburg		Unterlage Nr. : 17.3.7.2	
bearbeitet	02/23	Datum	Zeichen
gezeichnet	02/22		
<b>Planfeststellung</b> B16 "Regensburg - B95 (Rodding)" Dreistreifiger Ausbau bei Mittenau Ausbaubereich A: Bau-km 4+328 bis Bau-km 6+130 (ca. 3,8 km)		geprüft	
		Datum	
		<b>Lageplan</b> Bauform B1b-2 Maßstab 1 : -	
Aufgestellt: Amberg, den 17.04.2023			
Bäumler, Baudirektor			

Berechnungspunkt						Immi	Beurteilungspegel o LS	Richtwertüberschreitung
Bezeichnung						Richtwert	tags	tags
Anschrift	Flurst	Ausrichtung	Stockwerk	Fassadennummer	Nutzung	Tag	dB(A)	dB(A)
Holzheim HNR 1	667	S	EG	1	MD	60.0	27.4	-
Holzheim HNR 1	667	S	1.OG	1	MD	60.0	29.3	-
Holzheim HNR 1	667	S	2.OG	1	MD	60.0	30.5	-
Holzheim HNR 1	667	S	EG	2	MD	60.0	27.2	-
Holzheim HNR 1	667	S	1.OG	2	MD	60.0	29.3	-
Holzheim HNR 1	667	S	2.OG	2	MD	60.0	30.6	-
Holzheim HNR 1	667	O	EG	3	MD	60.0	27.6	-
Holzheim HNR 1	667	O	1.OG	3	MD	60.0	29.4	-
Holzheim HNR 1	667	O	2.OG	3	MD	60.0	30.6	-
Holzheim HNR 1	667	N	EG	4	MD	60.0	12.9	-
Holzheim HNR 1	667	N	1.OG	4	MD	60.0	23.4	-
Holzheim HNR 1	667	N	2.OG	4	MD	60.0	26.0	-
Holzheim HNR 1	667	N	EG	5	MD	60.0	13.2	-
Holzheim HNR 1	667	N	1.OG	5	MD	60.0	21.4	-
Holzheim HNR 1	667	N	2.OG	5	MD	60.0	25.0	-
Holzheim HNR 1	667	W	EG	6	MD	60.0	13.0	-
Holzheim HNR 1	667	W	1.OG	6	MD	60.0	14.4	-
Holzheim HNR 1	667	W	2.OG	6	MD	60.0	20.9	-
Holzheim HNR 2	664	N	1.OG	1	MD	60.0	29.4	-
Holzheim HNR 2	664	N	2.OG	1	MD	60.0	31.6	-
Holzheim HNR 2	664	S	EG	2	MD	60.0	16.3	-
Holzheim HNR 2	664	S	1.OG	2	MD	60.0	22.4	-
Holzheim HNR 2	664	S	2.OG	2	MD	60.0	25.2	-
Holzheim HNR 2	664	O	EG	3	MD	60.0	28.6	-
Holzheim HNR 2	664	O	1.OG	3	MD	60.0	29.5	-
Holzheim HNR 2	664	O	2.OG	3	MD	60.0	31.7	-
Holzheim HNR 2a	664	S	EG	1	MD	60.0	16.4	-
Holzheim HNR 2a	664	S	1.OG	1	MD	60.0	24.7	-
Holzheim HNR 2a	664	S	EG	2	MD	60.0	17.7	-
Holzheim HNR 2a	664	S	1.OG	2	MD	60.0	26.7	-
Holzheim HNR 2a	664	O	EG	3	MD	60.0	30.1	-
Holzheim HNR 2a	664	O	1.OG	3	MD	60.0	29.3	-
Holzheim HNR 2a	664	O	EG	4	MD	60.0	29.4	-
Holzheim HNR 2a	664	O	1.OG	4	MD	60.0	28.5	-
Holzheim HNR 2a	664	N	EG	5	MD	60.0	28.6	-
Holzheim HNR 2a	664	N	1.OG	5	MD	60.0	28.5	-
Holzheim HNR 2a	664	N	EG	6	MD	60.0	28.4	-
Holzheim HNR 2a	664	N	1.OG	6	MD	60.0	28.4	-

Berechnungspunkt						Immi	Beurteilungspegel o LS	Richtwertüberschreitung
Bezeichnung						Richtwert	tags	tags
Anschrift	Flurst	Ausrichtung	Stockwerk	Fassadennummer	Nutzung	Tag	dB(A)	dB(A)
Holzheim HNR 2a	664	W	EG	7	MD	60.0	14.2	-
Holzheim HNR 2a	664	W	1.OG	7	MD	60.0	21.7	-
Holzheim HNR 2a	664	W	EG	8	MD	60.0	14.1	-
Holzheim HNR 2a	664	W	1.OG	8	MD	60.0	20.6	-
Holzseige HNR 4	30/6	N	EG	1	MD	60.0	33.9	-
Holzseige HNR 4	30/6	N	1.OG	1	MD	60.0	34.4	-
Holzseige HNR 4	30/6	N	EG	2	MD	60.0	34.0	-
Holzseige HNR 4	30/6	N	1.OG	2	MD	60.0	34.3	-
Holzseige HNR 4	30/6	W	EG	3	MD	60.0	19.7	-
Holzseige HNR 4	30/6	W	1.OG	3	MD	60.0	24.6	-
Holzseige HNR 4	30/6	W	EG	4	MD	60.0	17.8	-
Holzseige HNR 4	30/6	W	1.OG	4	MD	60.0	23.7	-
Holzseige HNR 4	30/6	S	EG	5	MD	60.0	20.5	-
Holzseige HNR 4	30/6	S	1.OG	5	MD	60.0	25.8	-
Holzseige HNR 4	30/6	S	EG	6	MD	60.0	23.1	-
Holzseige HNR 4	30/6	S	1.OG	6	MD	60.0	27.4	-
Holzseige HNR 4	30/6	O	EG	7	MD	60.0	32.9	-
Holzseige HNR 4	30/6	O	1.OG	7	MD	60.0	34.4	-
Holzseige HNR 4	30/6	O	EG	8	MD	60.0	33.3	-
Holzseige HNR 4	30/6	O	1.OG	8	MD	60.0	34.4	-
Holzseige HNR 4a	31/1	SW	EG	1	MD	60.0	17.8	-
Holzseige HNR 4a	31/1	SW	1.OG	1	MD	60.0	24.0	-
Holzseige HNR 4a	31/1	SW	EG	2	MD	60.0	17.5	-
Holzseige HNR 4a	31/1	SW	1.OG	2	MD	60.0	23.9	-
Holzseige HNR 4a	31/1	SO	EG	3	MD	60.0	31.8	-
Holzseige HNR 4a	31/1	SO	1.OG	3	MD	60.0	33.6	-
Holzseige HNR 4a	31/1	SO	EG	4	MD	60.0	32.1	-
Holzseige HNR 4a	31/1	SO	1.OG	4	MD	60.0	34.1	-
Holzseige HNR 4a	31/1	NO	EG	5	MD	60.0	32.9	-
Holzseige HNR 4a	31/1	NO	1.OG	5	MD	60.0	34.4	-
Holzseige HNR 4a	31/1	NO	EG	6	MD	60.0	32.8	-
Holzseige HNR 4a	31/1	NO	1.OG	6	MD	60.0	34.4	-
Holzseige HNR 4a	31/1	NO	EG	7	MD	60.0	33.1	-
Holzseige HNR 4a	31/1	NO	1.OG	7	MD	60.0	34.4	-
Holzseige HNR 4a	31/1	NW	EG	8	MD	60.0	32.1	-
Holzseige HNR 4a	31/1	NW	1.OG	8	MD	60.0	33.4	-
Holzseige HNR 4a	31/1	NW	EG	9	MD	60.0	31.6	-
Holzseige HNR 4a	31/1	NW	1.OG	9	MD	60.0	33.0	-
Holzseige HNR 5	30/1	S	EG	2	MD	60.0	18.4	-

Berechnungspunkt						Immi	Beurteilungspegel o LS	Richtwertüberschreitung
Bezeichnung						Richtwert	tags	tags
Anschrift	Flurst	Ausrichtung	Stockwerk	Fassadennummer	Nutzung	Tag	dB(A)	dB(A)
Holzseige HNR 5	30/1	S	1.OG	2	MD	60.0	19.5	-
Holzseige HNR 5	30/1	S	2.OG	2	MD	60.0	24.2	-
Holzseige HNR 5	30/1	S	EG	3	MD	60.0	21.1	-
Holzseige HNR 5	30/1	S	1.OG	3	MD	60.0	22.5	-
Holzseige HNR 5	30/1	S	2.OG	3	MD	60.0	25.8	-
Holzseige HNR 5	30/1	O	EG	4	MD	60.0	32.6	-
Holzseige HNR 5	30/1	O	1.OG	4	MD	60.0	34.0	-
Holzseige HNR 5	30/1	O	2.OG	4	MD	60.0	34.0	-
Holzseige HNR 5	30/1	N	EG	5	MD	60.0	31.7	-
Holzseige HNR 5	30/1	N	1.OG	5	MD	60.0	34.0	-
Holzseige HNR 5	30/1	N	2.OG	5	MD	60.0	34.0	-
Holzseige HNR 5	30/1	N	EG	6	MD	60.0	31.0	-
Holzseige HNR 5	30/1	N	1.OG	6	MD	60.0	34.0	-
Holzseige HNR 5	30/1	N	2.OG	6	MD	60.0	34.0	-
Holzseige HNR 5a	30/7	N	EG	1	MD	60.0	32.7	-
Holzseige HNR 5a	30/7	N	1.OG	1	MD	60.0	33.4	-
Holzseige HNR 5a	30/7	N	2.OG	1	MD	60.0	33.4	-
Holzseige HNR 5a	30/7	N	EG	2	MD	60.0	32.6	-
Holzseige HNR 5a	30/7	N	1.OG	2	MD	60.0	33.3	-
Holzseige HNR 5a	30/7	N	2.OG	2	MD	60.0	33.3	-
Holzseige HNR 5a	30/7	W	EG	3	MD	60.0	19.7	-
Holzseige HNR 5a	30/7	W	1.OG	3	MD	60.0	20.7	-
Holzseige HNR 5a	30/7	W	2.OG	3	MD	60.0	24.3	-
Holzseige HNR 5a	30/7	W	EG	4	MD	60.0	16.9	-
Holzseige HNR 5a	30/7	W	1.OG	4	MD	60.0	18.0	-
Holzseige HNR 5a	30/7	W	2.OG	4	MD	60.0	22.6	-
Holzseige HNR 5a	30/7	S	EG	5	MD	60.0	16.7	-
Holzseige HNR 5a	30/7	S	1.OG	5	MD	60.0	17.9	-
Holzseige HNR 5a	30/7	S	2.OG	5	MD	60.0	22.7	-
Holzseige HNR 5a	30/7	S	EG	6	MD	60.0	19.4	-
Holzseige HNR 5a	30/7	S	1.OG	6	MD	60.0	20.5	-
Holzseige HNR 5a	30/7	S	2.OG	6	MD	60.0	24.4	-
Holzseige HNR 5a	30/7	O	EG	7	MD	60.0	32.4	-
Holzseige HNR 5a	30/7	O	1.OG	7	MD	60.0	33.3	-
Holzseige HNR 5a	30/7	O	2.OG	7	MD	60.0	33.4	-
Holzseige HNR 5a	30/7	O	EG	8	MD	60.0	32.6	-
Holzseige HNR 5a	30/7	O	1.OG	8	MD	60.0	33.4	-
Holzseige HNR 5a	30/7	O	2.OG	8	MD	60.0	33.4	-
Holzseige HNR 6	30/2	N	EG	1	MD	60.0	32.5	-



Berechnungspunkt						Immi	Beurteilungspegel o LS	Richtwertüberschreitung
Bezeichnung						Richtwert	tags	tags
Anschrift	Flurst	Ausrichtung	Stockwerk	Fassadennummer	Nutzung	Tag	dB(A)	dB(A)
Holzseige HNR 6	30/2	N	1.OG	1	MD	60.0	31.3	-
Holzseige HNR 6	30/2	N	2.OG	1	MD	60.0	33.9	-
Holzseige HNR 6	30/2	N	EG	2	MD	60.0	31.0	-
Holzseige HNR 6	30/2	N	1.OG	2	MD	60.0	30.6	-
Holzseige HNR 6	30/2	N	2.OG	2	MD	60.0	33.8	-
Holzseige HNR 6	30/2	W	EG	3	MD	60.0	15.3	-
Holzseige HNR 6	30/2	W	1.OG	3	MD	60.0	19.0	-
Holzseige HNR 6	30/2	W	2.OG	3	MD	60.0	24.1	-
Holzseige HNR 6	30/2	S	EG	4	MD	60.0	15.5	-
Holzseige HNR 6	30/2	S	1.OG	4	MD	60.0	16.6	-
Holzseige HNR 6	30/2	S	2.OG	4	MD	60.0	21.7	-
Holzseige HNR 6	30/2	S	EG	5	MD	60.0	16.0	-
Holzseige HNR 6	30/2	S	1.OG	5	MD	60.0	17.4	-
Holzseige HNR 6	30/2	S	2.OG	5	MD	60.0	22.2	-
Holzseige 7	28	NO	EG	1	MD	60.0	30.8	-
Holzseige 7	28	NW	EG	2	MD	60.0	30.1	-
Holzseige 7	28	SW	EG	3	MD	60.0	17.6	-
Holzseige 7	28	SO	EG	4	MD	60.0	28.4	-
Holzseige 8	648	N	EG	1	MD	60.0	34.0	-
Holzseige 8	648	N	1.OG	1	MD	60.0	35.6	-
Holzseige 8	648	W	EG	2	MD	60.0	30.1	-
Holzseige 8	648	W	1.OG	2	MD	60.0	31.4	-
Holzseige 8	648	S	EG	3	MD	60.0	19.1	-
Holzseige 8	648	S	1.OG	3	MD	60.0	23.8	-
Holzseige 8	648	S	EG	4	MD	60.0	20.0	-
Holzseige 8	648	S	1.OG	4	MD	60.0	24.4	-
Holzseige 8	648	O	EG	5	MD	60.0	33.4	-
Holzseige 8	648	O	1.OG	5	MD	60.0	35.5	-
Holzseige 8a	648	O	EG	1	MD	60.0	32.8	-
Holzseige 8a	648	O	1.OG	1	MD	60.0	35.6	-
Holzseige 8a	648	N	EG	2	MD	60.0	33.0	-
Holzseige 8a	648	N	1.OG	2	MD	60.0	35.7	-
Holzseige 8a	648	N	EG	3	MD	60.0	33.2	-
Holzseige 8a	648	N	1.OG	3	MD	60.0	35.7	-
Holzseige 8a	648	W	EG	4	MD	60.0	31.1	-
Holzseige 8a	648	W	1.OG	4	MD	60.0	33.2	-
Holzseige 8a	648	S	EG	5	MD	60.0	18.6	-
Holzseige 8a	648	S	1.OG	5	MD	60.0	24.9	-
Holzseige HNR 9a	31/2	NO	EG	1	MD	60.0	30.9	-

Berechnungspunkt						Immi	Beurteilungspegel o LS	Richtwertüberschreitung
Bezeichnung						Richtwert	tags	tags
Anschrift	Flurst	Ausrichtung	Stockwerk	Fassadennummer	Nutzung	Tag	dB(A)	dB(A)
Holzseige HNR 9a	31/2	NO	1.OG	1	MD	60.0	33.7	-
Holzseige HNR 9a	31/2	NO	2.OG	1	MD	60.0	33.8	-
Holzseige HNR 9a	31/2	NW	EG	2	MD	60.0	32.3	-
Holzseige HNR 9a	31/2	NW	1.OG	2	MD	60.0	29.9	-
Holzseige HNR 9a	31/2	NW	2.OG	2	MD	60.0	31.7	-
Holzseige HNR 9a	31/2	NW	EG	3	MD	60.0	28.9	-
Holzseige HNR 9a	31/2	NW	1.OG	3	MD	60.0	29.6	-
Holzseige HNR 9a	31/2	NW	2.OG	3	MD	60.0	31.7	-
Holzseige HNR 9a	31/2	SW	EG	4	MD	60.0	16.3	-
Holzseige HNR 9a	31/2	SW	1.OG	4	MD	60.0	17.3	-
Holzseige HNR 9a	31/2	SW	2.OG	4	MD	60.0	23.4	-
Holzseige HNR 9a	31/2	SW	EG	5	MD	60.0	17.3	-
Holzseige HNR 9a	31/2	SW	1.OG	5	MD	60.0	18.3	-
Holzseige HNR 9a	31/2	SW	2.OG	5	MD	60.0	23.7	-
Holzseige HNR 9a	31/2	SO	EG	6	MD	60.0	30.7	-
Holzseige HNR 9a	31/2	SO	1.OG	6	MD	60.0	33.6	-
Holzseige HNR 9a	31/2	SO	2.OG	6	MD	60.0	33.7	-
Holzseige HNR 9b	31/2	NO	EG	1	MD	60.0	30.5	-
Holzseige HNR 9b	31/2	NO	EG	2	MD	60.0	29.7	-
Holzseige HNR 9b	31/2	NW	EG	3	MD	60.0	29.6	-
Holzseige HNR 9b	31/2	SW	EG	4	MD	60.0	19.0	-
Holzseige HNR 9b	31/2	SW	EG	5	MD	60.0	18.2	-
Holzseige HNR 9b	31/2	SO	EG	6	MD	60.0	28.3	-
Muckenbach HNR 14	563	O	EG	1	MD	60.0	20.2	-
Muckenbach HNR 14	563	O	1.OG	1	MD	60.0	20.2	-
Muckenbach HNR 14	563	O	EG	2	MD	60.0	20.1	-
Muckenbach HNR 14	563	O	1.OG	2	MD	60.0	20.2	-
Muckenbach HNR 14	563	N	EG	3	MD	60.0	9.2	-
Muckenbach HNR 14	563	N	1.OG	3	MD	60.0	19.9	-
Muckenbach HNR 14	563	W	1.OG	4	MD	60.0	8.8	-
Muckenbach HNR 14	563	W	1.OG	5	MD	60.0	8.8	-
Muckenbach HNR 14	563	S	EG	6	MD	60.0	2.0	-
Muckenbach HNR 14	563	S	1.OG	6	MD	60.0	9.5	-
Muckenbach HNR 14	563	S	EG	7	MD	60.0	2.0	-
Muckenbach HNR 14	563	S	1.OG	7	MD	60.0	9.6	-
Muckenbach HNR 25	699	S	EG	1	WA	55.0	2.9	-
Muckenbach HNR 25	699	S	1.OG	1	WA	55.0	11.6	-
Muckenbach HNR 25	699	O	EG	2	WA	55.0	18.4	-
Muckenbach HNR 25	699	O	1.OG	2	WA	55.0	20.9	-

Berechnungspunkt						Immi	Beurteilungspegel o LS	Richtwertüberschreitung
Bezeichnung						Richtwert	tags	tags
Anschrift	Flurst	Ausrichtung	Stockwerk	Fassadennummer	Nutzung	Tag	dB(A)	dB(A)
Muckenbach HNR 25	699	O	EG	3	WA	55.0	18.3	-
Muckenbach HNR 25	699	O	1.OG	3	WA	55.0	20.9	-
Muckenbach HNR 25	699	N	1.OG	4	WA	55.0	20.9	-
Muckenbach HNR 25	699	W	EG	5	WA	55.0	2.8	-
Muckenbach HNR 25	699	W	1.OG	5	WA	55.0	11.1	-
Muckenbach HNR 25	699	W	EG	6	WA	55.0	2.8	-
Muckenbach HNR 25	699	W	1.OG	6	WA	55.0	11.0	-
Muckenbach HNR 23	698/1	O	EG	1	WA	55.0	20.5	-
Muckenbach HNR 23	698/1	O	1.OG	1	WA	55.0	20.6	-
Muckenbach HNR 23	698/1	O	2.OG	1	WA	55.0	20.6	-
Muckenbach HNR 23	698/1	O	3.OG	1	WA	55.0	20.7	-
Muckenbach HNR 23	698/1	O	EG	2	WA	55.0	20.2	-
Muckenbach HNR 23	698/1	O	1.OG	2	WA	55.0	20.6	-
Muckenbach HNR 23	698/1	O	2.OG	2	WA	55.0	20.6	-
Muckenbach HNR 23	698/1	O	3.OG	2	WA	55.0	20.7	-
Muckenbach HNR 23	698/1	N	EG	3	WA	55.0	20.5	-
Muckenbach HNR 23	698/1	N	1.OG	3	WA	55.0	20.6	-
Muckenbach HNR 23	698/1	N	2.OG	3	WA	55.0	20.6	-
Muckenbach HNR 23	698/1	N	3.OG	3	WA	55.0	20.7	-
Muckenbach HNR 23	698/1	N	EG	4	WA	55.0	20.5	-
Muckenbach HNR 23	698/1	N	1.OG	4	WA	55.0	20.6	-
Muckenbach HNR 23	698/1	N	2.OG	4	WA	55.0	20.6	-
Muckenbach HNR 23	698/1	N	3.OG	4	WA	55.0	20.7	-
Muckenbach HNR 23	698/1	W	EG	5	WA	55.0	5.0	-
Muckenbach HNR 23	698/1	W	1.OG	5	WA	55.0	5.2	-
Muckenbach HNR 23	698/1	W	2.OG	5	WA	55.0	7.7	-
Muckenbach HNR 23	698/1	W	3.OG	5	WA	55.0	15.1	-
Muckenbach HNR 23	698/1	W	EG	6	WA	55.0	5.0	-
Muckenbach HNR 23	698/1	W	1.OG	6	WA	55.0	5.1	-
Muckenbach HNR 23	698/1	W	2.OG	6	WA	55.0	7.7	-
Muckenbach HNR 23	698/1	W	3.OG	6	WA	55.0	15.1	-
Muckenbach HNR 23a	698	S	EG	1	WA	55.0	5.1	-
Muckenbach HNR 23a	698	S	1.OG	1	WA	55.0	8.1	-
Muckenbach HNR 23a	698	O	EG	2	WA	55.0	20.7	-
Muckenbach HNR 23a	698	O	1.OG	2	WA	55.0	20.8	-
Muckenbach HNR 23a	698	O	EG	3	WA	55.0	20.7	-
Muckenbach HNR 23a	698	O	1.OG	3	WA	55.0	20.9	-
Muckenbach HNR 23a	698	W	EG	4	WA	55.0	5.1	-
Muckenbach HNR 23a	698	W	1.OG	4	WA	55.0	8.1	-

Berechnungspunkt						Immi	Beurteilungspegel o LS	Richtwertüberschreitung
Bezeichnung						Richtwert	tags	tags
Anschrift	Flurst	Ausrichtung	Stockwerk	Fassadennummer	Nutzung	Tag	dB(A)	dB(A)
Muckenbach HNR 27	697/1	S	EG	1	WA	55.0	5.2	-
Muckenbach HNR 27	697/1	S	1.OG	1	WA	55.0	8.2	-
Muckenbach HNR 27	697/1	S	EG	2	WA	55.0	5.3	-
Muckenbach HNR 27	697/1	S	1.OG	2	WA	55.0	8.3	-
Muckenbach HNR 27	697/1	O	EG	3	WA	55.0	20.8	-
Muckenbach HNR 27	697/1	O	1.OG	3	WA	55.0	21.3	-
Muckenbach HNR 27	697/1	O	EG	4	WA	55.0	20.5	-
Muckenbach HNR 27	697/1	O	1.OG	4	WA	55.0	21.2	-
Muckenbach HNR 27	697/1	N	EG	5	WA	55.0	20.5	-
Muckenbach HNR 27	697/1	N	1.OG	5	WA	55.0	21.7	-
Muckenbach HNR 27	697/1	N	EG	6	WA	55.0	20.5	-
Muckenbach HNR 27	697/1	N	1.OG	6	WA	55.0	21.8	-
Muckenbach HNR 27	697/1	W	EG	7	WA	55.0	4.6	-
Muckenbach HNR 27	697/1	W	1.OG	7	WA	55.0	7.6	-
Muckenbach HNR 27	697/1	W	EG	8	WA	55.0	5.0	-
Muckenbach HNR 27	697/1	W	1.OG	8	WA	55.0	8.0	-
Muckenbach HNR 14a	563	W	EG	1	MD	60.0	1.5	-
Muckenbach HNR 14a	563	W	1.OG	1	MD	60.0	4.5	-
Muckenbach HNR 14a	563	W	EG	2	MD	60.0	1.1	-
Muckenbach HNR 14a	563	W	1.OG	2	MD	60.0	4.1	-
Muckenbach HNR 14a	563	S	EG	3	MD	60.0	1.6	-
Muckenbach HNR 14a	563	S	1.OG	3	MD	60.0	4.8	-
Muckenbach HNR 14a	563	O	EG	4	MD	60.0	19.9	-
Muckenbach HNR 14a	563	O	1.OG	4	MD	60.0	20.0	-
Muckenbach HNR 14a	563	O	EG	5	MD	60.0	19.9	-
Muckenbach HNR 14a	563	O	1.OG	5	MD	60.0	20.0	-
Muckenbach HNR 14a	563	N	EG	6	MD	60.0	19.9	-
Muckenbach HNR 14a	563	N	1.OG	6	MD	60.0	20.0	-
Muckenbach HNR 12	561	N	1.OG	1	MD	60.0	19.7	-
Muckenbach HNR 12	561	W	1.OG	2	MD	60.0	5.2	-
Muckenbach HNR 12	561	S	EG	3	MD	60.0	2.1	-
Muckenbach HNR 12	561	S	1.OG	3	MD	60.0	5.1	-
Muckenbach HNR 12	561	O	EG	4	MD	60.0	19.7	-
Muckenbach HNR 12	561	O	1.OG	4	MD	60.0	19.8	-
Muckenbach HNR 10	559/1	W	EG	1	MD	60.0	2.0	-
Muckenbach HNR 10	559/1	W	1.OG	1	MD	60.0	5.1	-
Muckenbach HNR 10	559/1	W	EG	2	MD	60.0	2.0	-
Muckenbach HNR 10	559/1	W	1.OG	2	MD	60.0	5.0	-
Muckenbach HNR 10	559/1	S	EG	3	MD	60.0	2.0	-

Berechnungspunkt						Immi	Beurteilungspegel o LS	Richtwertüberschreitung
Bezeichnung						Richtwert	tags	tags
Anschrift	Flurst	Ausrichtung	Stockwerk	Fassadennummer	Nutzung	Tag	dB(A)	dB(A)
Muckenbach HNR 10	559/1	S	1.OG	3	MD	60.0	5.0	-
Muckenbach HNR 10	559/1	O	EG	4	MD	60.0	19.4	-
Muckenbach HNR 10	559/1	O	1.OG	4	MD	60.0	19.5	-
Muckenbach HNR 10	559/1	O	EG	5	MD	60.0	19.5	-
Muckenbach HNR 10	559/1	O	1.OG	5	MD	60.0	19.6	-
Muckenbach HNR 10	559/1	N	1.OG	6	MD	60.0	19.6	-
Muckenbach HNR 8	559/6	W	EG	1	MD	60.0	2.0	-
Muckenbach HNR 8	559/6	W	1.OG	1	MD	60.0	5.1	-
Muckenbach HNR 8	559/6	S	EG	2	MD	60.0	2.4	-
Muckenbach HNR 8	559/6	S	1.OG	2	MD	60.0	5.2	-
Muckenbach HNR 8	559/6	S	EG	3	MD	60.0	2.3	-
Muckenbach HNR 8	559/6	S	1.OG	3	MD	60.0	5.3	-
Muckenbach HNR 8	559/6	O	EG	4	MD	60.0	15.3	-
Muckenbach HNR 8	559/6	O	1.OG	4	MD	60.0	19.5	-
Muckenbach HNR 8	559/6	O	EG	5	MD	60.0	15.3	-
Muckenbach HNR 8	559/6	O	1.OG	5	MD	60.0	19.5	-
Muckenbach HNR 8	559/6	N	EG	6	MD	60.0	19.5	-
Muckenbach HNR 8	559/6	N	1.OG	6	MD	60.0	19.5	-
Muckenbach HNR 8	559/6	N	EG	7	MD	60.0	19.4	-
Muckenbach HNR 8	559/6	N	1.OG	7	MD	60.0	19.4	-
Muckenbach HNR 8a	559/3	S	EG	1	MD	60.0	2.9	-
Muckenbach HNR 8a	559/3	S	1.OG	1	MD	60.0	6.0	-
Muckenbach HNR 8a	559/3	N	EG	2	MD	60.0	13.0	-
Muckenbach HNR 8a	559/3	N	1.OG	2	MD	60.0	19.6	-
Muckenbach HNR 8a	559/3	N	EG	3	MD	60.0	19.5	-
Muckenbach HNR 8a	559/3	N	1.OG	3	MD	60.0	19.5	-
Muckenbach HNR 8a	559/3	W	EG	4	MD	60.0	2.9	-
Muckenbach HNR 8a	559/3	W	1.OG	4	MD	60.0	5.9	-
Muckenbach HNR 8a	559/3	S	EG	5	MD	60.0	2.9	-
Muckenbach HNR 8a	559/3	S	1.OG	5	MD	60.0	6.0	-
Muckenbach HNR 21	702	O	1.OG	1	WA	55.0	20.0	-
Muckenbach HNR 21	702	N	EG	2	WA	55.0	20.1	-
Muckenbach HNR 21	702	N	1.OG	2	WA	55.0	20.1	-
Muckenbach HNR 21	702	N	EG	3	WA	55.0	20.1	-
Muckenbach HNR 21	702	N	1.OG	3	WA	55.0	20.1	-
Muckenbach HNR 21	702	W	EG	4	WA	55.0	4.2	-
Muckenbach HNR 21	702	W	1.OG	4	WA	55.0	7.1	-
Muckenbach HNR 21	702	W	EG	5	WA	55.0	0.7	-
Muckenbach HNR 21	702	W	1.OG	5	WA	55.0	3.7	-

Berechnungspunkt						Immi	Beurteilungspegel o LS	Richtwertüberschreitung
Bezeichnung						Richtwert	tags	tags
Anschrift	Flurst	Ausrichtung	Stockwerk	Fassadennummer	Nutzung	Tag	dB(A)	dB(A)
Muckenbach HNR 21	702	S	EG	6	WA	55.0	0.7	-
Muckenbach HNR 21	702	S	1.OG	6	WA	55.0	3.8	-
Muckenbach HNR 21	702	S	EG	7	WA	55.0	0.8	-
Muckenbach HNR 21	702	S	1.OG	7	WA	55.0	3.8	-
Muckenbach HNR 19a	702/1	SW	EG	1	WA	55.0	4.6	-
Muckenbach HNR 19a	702/1	SW	1.OG	1	WA	55.0	7.6	-
Muckenbach HNR 19a	702/1	SW	EG	2	WA	55.0	4.8	-
Muckenbach HNR 19a	702/1	SW	1.OG	2	WA	55.0	7.8	-
Muckenbach HNR 19a	702/1	SO	EG	3	WA	55.0	19.8	-
Muckenbach HNR 19a	702/1	SO	1.OG	3	WA	55.0	20.6	-
Muckenbach HNR 19a	702/1	NO	EG	4	WA	55.0	19.1	-
Muckenbach HNR 19a	702/1	NO	1.OG	4	WA	55.0	19.9	-
Muckenbach HNR 19a	702/1	NO	EG	5	WA	55.0	19.8	-
Muckenbach HNR 19a	702/1	NO	1.OG	5	WA	55.0	19.9	-
Muckenbach HNR 19a	702/1	NW	EG	6	WA	55.0	4.3	-
Muckenbach HNR 19a	702/1	NW	1.OG	6	WA	55.0	7.3	-
Muckenbach HNR 19a	702/1	NW	EG	7	WA	55.0	4.5	-
Muckenbach HNR 19a	702/1	NW	1.OG	7	WA	55.0	7.5	-
Muckenbach HNR 19	704/3	N	EG	1	WA	55.0	19.6	-
Muckenbach HNR 19	704/3	N	1.OG	1	WA	55.0	19.7	-
Muckenbach HNR 19	704/3	N	EG	2	WA	55.0	19.6	-
Muckenbach HNR 19	704/3	N	1.OG	2	WA	55.0	19.6	-
Muckenbach HNR 19	704/3	W	EG	3	WA	55.0	4.3	-
Muckenbach HNR 19	704/3	W	1.OG	3	WA	55.0	7.3	-
Muckenbach HNR 19	704/3	S	EG	4	WA	55.0	4.4	-
Muckenbach HNR 19	704/3	S	1.OG	4	WA	55.0	7.5	-
Muckenbach HNR 19	704/3	S	EG	5	WA	55.0	4.5	-
Muckenbach HNR 19	704/3	S	1.OG	5	WA	55.0	7.6	-
Muckenbach HNR 15a	704/12	W	EG	1	WA	55.0	4.4	-
Muckenbach HNR 15a	704/12	W	1.OG	1	WA	55.0	7.4	-
Muckenbach HNR 15a	704/12	W	EG	2	WA	55.0	4.3	-
Muckenbach HNR 15a	704/12	W	1.OG	2	WA	55.0	7.3	-
Muckenbach HNR 15a	704/12	S	EG	3	WA	55.0	4.4	-
Muckenbach HNR 15a	704/12	S	1.OG	3	WA	55.0	7.5	-
Muckenbach HNR 15a	704/12	S	EG	4	WA	55.0	4.4	-
Muckenbach HNR 15a	704/12	S	1.OG	4	WA	55.0	7.5	-
Muckenbach HNR 15a	704/12	O	EG	5	WA	55.0	16.0	-
Muckenbach HNR 15a	704/12	O	1.OG	5	WA	55.0	19.2	-
Muckenbach HNR 15a	704/12	N	EG	6	WA	55.0	19.5	-

Berechnungspunkt						Immi	Beurteilungspegel o LS	Richtwertüberschreitung
Bezeichnung						Richtwert	tags	tags
Anschrift	Flurst	Ausrichtung	Stockwerk	Fassadennummer	Nutzung	Tag	dB(A)	dB(A)
Muckenbach HNR 15a	704/12	N	1.OG	6	WA	55.0	19.5	-
Muckenbach HNR 15a	704/12	N	EG	7	WA	55.0	19.5	-
Muckenbach HNR 15a	704/12	N	1.OG	7	WA	55.0	19.7	-
Muckenbach HNR 15	704/4	W	EG	1	WA	55.0	0.2	-
Muckenbach HNR 15	704/4	W	1.OG	1	WA	55.0	3.3	-
Muckenbach HNR 15	704/4	W	EG	2	WA	55.0	2.1	-
Muckenbach HNR 15	704/4	W	1.OG	2	WA	55.0	5.1	-
Muckenbach HNR 15	704/4	S	EG	3	WA	55.0	2.4	-
Muckenbach HNR 15	704/4	S	1.OG	3	WA	55.0	5.4	-
Muckenbach HNR 15	704/4	S	EG	4	WA	55.0	4.5	-
Muckenbach HNR 15	704/4	S	1.OG	4	WA	55.0	7.6	-
Muckenbach HNR 15	704/4	O	EG	5	WA	55.0	19.4	-
Muckenbach HNR 15	704/4	O	1.OG	5	WA	55.0	19.5	-
Muckenbach HNR 15	704/4	N	EG	6	WA	55.0	19.3	-
Muckenbach HNR 15	704/4	N	1.OG	6	WA	55.0	19.5	-
Muckenbach HNR 15	704/4	N	EG	7	WA	55.0	19.3	-
Muckenbach HNR 15	704/4	N	1.OG	7	WA	55.0	19.5	-
Muckenbach HNR 15	704/4	N	EG	8	WA	55.0	19.3	-
Muckenbach HNR 15	704/4	N	1.OG	8	WA	55.0	19.5	-
Muckenbach HNR 17c	705/3	NW	EG	1	WA	55.0	4.7	-
Muckenbach HNR 17c	705/3	NW	1.OG	1	WA	55.0	7.8	-
Muckenbach HNR 17c	705/3	SW	EG	2	WA	55.0	4.3	-
Muckenbach HNR 17c	705/3	SW	1.OG	2	WA	55.0	7.3	-
Muckenbach HNR 17c	705/3	SO	EG	3	WA	55.0	19.7	-
Muckenbach HNR 17c	705/3	SO	1.OG	3	WA	55.0	20.2	-
Muckenbach HNR 17	705	N	EG	1	WA	55.0	19.7	-
Muckenbach HNR 17	705	N	1.OG	1	WA	55.0	22.1	-
Muckenbach HNR 17	705	N	EG	2	WA	55.0	19.7	-
Muckenbach HNR 17	705	N	1.OG	2	WA	55.0	21.6	-
Muckenbach HNR 17	705	W	EG	3	WA	55.0	4.5	-
Muckenbach HNR 17	705	W	1.OG	3	WA	55.0	7.5	-
Muckenbach HNR 17	705	W	EG	4	WA	55.0	4.4	-
Muckenbach HNR 17	705	W	1.OG	4	WA	55.0	7.4	-
Muckenbach HNR 17	705	S	EG	5	WA	55.0	4.6	-
Muckenbach HNR 17	705	S	1.OG	5	WA	55.0	7.6	-
Muckenbach HNR 17	705	S	EG	6	WA	55.0	4.8	-
Muckenbach HNR 17	705	S	1.OG	6	WA	55.0	7.9	-
Muckenbach HNR 17	705	O	EG	7	WA	55.0	19.7	-
Muckenbach HNR 17	705	O	1.OG	7	WA	55.0	19.8	-

Berechnungspunkt						Immi	Beurteilungspegel o LS	Richtwertüberschreitung
Bezeichnung						Richtwert	tags	tags
Anschrift	Flurst	Ausrichtung	Stockwerk	Fassadennummer	Nutzung	Tag	dB(A)	dB(A)
Muckenbach HNR 17	705	O	EG	8	WA	55.0	19.6	-
Muckenbach HNR 17	705	O	1.OG	8	WA	55.0	19.8	-
Muckenbach HNR 17b	705/2	NW	EG	1	WA	55.0	0.3	-
Muckenbach HNR 17b	705/2	NW	1.OG	1	WA	55.0	3.4	-
Muckenbach HNR 17b	705/2	NO	EG	2	WA	55.0	18.2	-
Muckenbach HNR 17b	705/2	NO	1.OG	2	WA	55.0	19.4	-
Muckenbach HNR 17b	705/2	NO	EG	3	WA	55.0	19.1	-
Muckenbach HNR 17b	705/2	NO	1.OG	3	WA	55.0	19.7	-
Muckenbach HNR 17b	705/2	NW	EG	4	WA	55.0	4.5	-
Muckenbach HNR 17b	705/2	NW	1.OG	4	WA	55.0	7.5	-
Muckenbach HNR 13a	704/5	N	EG	1	WA	55.0	19.3	-
Muckenbach HNR 13a	704/5	N	1.OG	1	WA	55.0	19.4	-
Muckenbach HNR 13a	704/5	W	EG	2	WA	55.0	4.7	-
Muckenbach HNR 13a	704/5	W	1.OG	2	WA	55.0	7.7	-
Muckenbach HNR 13a	704/5	W	EG	3	WA	55.0	1.9	-
Muckenbach HNR 13a	704/5	W	1.OG	3	WA	55.0	4.9	-
Muckenbach HNR 13a	704/5	S	EG	4	WA	55.0	0.2	-
Muckenbach HNR 13a	704/5	S	1.OG	4	WA	55.0	3.4	-
Muckenbach HNR 13a	704/5	S	EG	5	WA	55.0	0.2	-
Muckenbach HNR 13a	704/5	S	1.OG	5	WA	55.0	3.4	-
Muckenbach HNR 13a	704/5	S	1.OG	6	WA	55.0	6.8	-
Muckenbach HNR 13a	704/5	N	EG	7	WA	55.0	18.5	-
Muckenbach HNR 13a	704/5	N	1.OG	7	WA	55.0	19.4	-
Muckenbach HNR 13a	704/5	N	EG	8	WA	55.0	19.3	-
Muckenbach HNR 13a	704/5	N	1.OG	8	WA	55.0	19.4	-
Muckenbach HNR 13	704/6	N	EG	1	WA	55.0	16.6	-
Muckenbach HNR 13	704/6	N	1.OG	1	WA	55.0	19.2	-
Muckenbach HNR 13	704/6	N	EG	2	WA	55.0	19.1	-
Muckenbach HNR 13	704/6	N	1.OG	2	WA	55.0	19.3	-
Muckenbach HNR 13	704/6	W	EG	3	WA	55.0	3.8	-
Muckenbach HNR 13	704/6	W	1.OG	3	WA	55.0	6.8	-
Muckenbach HNR 13	704/6	W	EG	4	WA	55.0	4.2	-
Muckenbach HNR 13	704/6	W	1.OG	4	WA	55.0	7.2	-
Muckenbach HNR 13	704/6	S	EG	5	WA	55.0	4.5	-
Muckenbach HNR 13	704/6	S	1.OG	5	WA	55.0	7.5	-
Muckenbach HNR 13	704/6	S	EG	6	WA	55.0	4.4	-
Muckenbach HNR 13	704/6	S	1.OG	6	WA	55.0	7.4	-
Muckenbach HNR 13	704/6	S	1.OG	7	WA	55.0	3.9	-
Muckenbach HNR 13	704/6	O	EG	8	WA	55.0	18.4	-



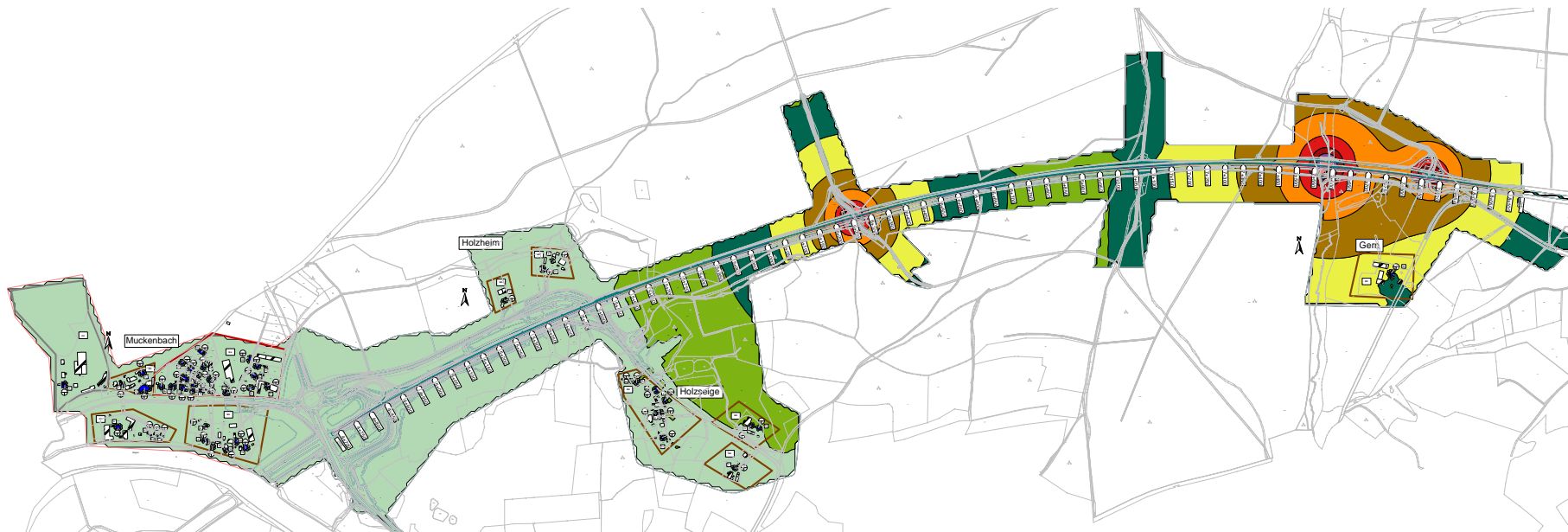
Berechnungspunkt						Immi	Beurteilungspegel o LS	Richtwertüberschreitung
Bezeichnung						Richtwert	tags	tags
Anschrift	Flurst	Ausrichtung	Stockwerk	Fassadennummer	Nutzung	Tag	dB(A)	dB(A)
Muckenbach HNR 13	704/6	O	1.OG	8	WA	55.0	19.3	-
Muckenbach HNR 13	704/6	N	EG	9	WA	55.0	13.3	-
Muckenbach HNR 13	704/6	N	1.OG	9	WA	55.0	18.6	-
Muckenbach HNR 11	704/7	N	EG	1	WA	55.0	19.0	-
Muckenbach HNR 11	704/7	N	1.OG	1	WA	55.0	19.1	-
Muckenbach HNR 11	704/7	W	EG	2	WA	55.0	3.6	-
Muckenbach HNR 11	704/7	W	1.OG	2	WA	55.0	6.5	-
Muckenbach HNR 11	704/7	W	EG	3	WA	55.0	1.6	-
Muckenbach HNR 11	704/7	W	1.OG	3	WA	55.0	4.6	-
Muckenbach HNR 11	704/7	S	EG	4	WA	55.0	0.1	-
Muckenbach HNR 11	704/7	S	1.OG	4	WA	55.0	3.3	-
Muckenbach HNR 11	704/7	S	EG	5	WA	55.0	0.3	-
Muckenbach HNR 11	704/7	S	1.OG	5	WA	55.0	3.5	-
Muckenbach HNR 11	704/7	O	EG	6	WA	55.0	15.6	-
Muckenbach HNR 11	704/7	O	1.OG	6	WA	55.0	18.8	-
Muckenbach HNR 11	704/7	O	EG	7	WA	55.0	19.0	-
Muckenbach HNR 11	704/7	O	1.OG	7	WA	55.0	19.2	-
Muckenbach HNR 11	704/7	N	EG	8	WA	55.0	17.1	-
Muckenbach HNR 11	704/7	N	1.OG	8	WA	55.0	19.1	-
Muckenbach HNR 9b	704	W	EG	1	WA	55.0	3.0	-
Muckenbach HNR 9b	704	W	1.OG	1	WA	55.0	6.0	-
Muckenbach HNR 9b	704	W	EG	2	WA	55.0	2.5	-
Muckenbach HNR 9b	704	W	1.OG	2	WA	55.0	5.5	-
Muckenbach HNR 9b	704	S	EG	3	WA	55.0	3.3	-
Muckenbach HNR 9b	704	S	1.OG	3	WA	55.0	6.5	-
Muckenbach HNR 9b	704	O	EG	4	WA	55.0	16.7	-
Muckenbach HNR 9b	704	O	1.OG	4	WA	55.0	18.8	-
Muckenbach HNR 9b	704	O	EG	5	WA	55.0	18.3	-
Muckenbach HNR 9b	704	O	1.OG	5	WA	55.0	18.9	-
Muckenbach HNR 9b	704	N	EG	6	WA	55.0	18.9	-
Muckenbach HNR 9b	704	N	1.OG	6	WA	55.0	19.0	-
Muckenbach HNR 9b	704	N	EG	7	WA	55.0	18.5	-
Muckenbach HNR 9b	704	N	1.OG	7	WA	55.0	18.6	-
Muckenbach HNR 7	537/2	O	EG	1	MD	60.0	13.3	-
Muckenbach HNR 7	537/2	O	1.OG	1	MD	60.0	13.3	-
Muckenbach HNR 7	537/2	O	EG	2	MD	60.0	12.6	-
Muckenbach HNR 7	537/2	O	1.OG	2	MD	60.0	12.6	-
Muckenbach HNR 7	537/2	N	EG	3	MD	60.0	-6.1	-
Muckenbach HNR 7	537/2	N	1.OG	3	MD	60.0	-2.5	-

Berechnungspunkt						Immi	Beurteilungspegel o LS	Richtwertüberschreitung
Bezeichnung						Richtwert	tags	tags
Anschrift	Flurst	Ausrichtung	Stockwerk	Fassadennummer	Nutzung	Tag	dB(A)	dB(A)
Muckenbach HNR 7	537/2	N	EG	4	MD	60.0	-80.2	-
Muckenbach HNR 7	537/2	N	1.OG	4	MD	60.0	-80.2	-
Muckenbach HNR 7	537/2	W	EG	5	MD	60.0	-80.2	-
Muckenbach HNR 7	537/2	W	1.OG	5	MD	60.0	-80.2	-
Muckenbach HNR 7	537/2	W	EG	6	MD	60.0	-80.2	-
Muckenbach HNR 7	537/2	W	1.OG	6	MD	60.0	-80.2	-
Muckenbach HNR 7	537/2	S	EG	7	MD	60.0	-80.2	-
Muckenbach HNR 7	537/2	S	1.OG	7	MD	60.0	-80.2	-
Muckenbach HNR 7	537/2	S	EG	8	MD	60.0	12.3	-
Muckenbach HNR 7	537/2	S	1.OG	8	MD	60.0	12.4	-
Muckenbach HNR 5	537	W	EG	1	MD	60.0	-80.2	-
Muckenbach HNR 5	537	W	1.OG	1	MD	60.0	-80.2	-
Muckenbach HNR 5	537	W	EG	2	MD	60.0	-80.2	-
Muckenbach HNR 5	537	W	1.OG	2	MD	60.0	-80.2	-
Muckenbach HNR 5	537	S	EG	3	MD	60.0	-80.2	-
Muckenbach HNR 5	537	S	1.OG	3	MD	60.0	-80.2	-
Muckenbach HNR 5	537	O	EG	4	MD	60.0	-80.2	-
Muckenbach HNR 5	537	O	1.OG	4	MD	60.0	-80.2	-
Muckenbach HNR 5	537	O	EG	5	MD	60.0	-80.2	-
Muckenbach HNR 5	537	O	1.OG	5	MD	60.0	-80.2	-
Muckenbach HNR 6	542	N	EG	1	MD	60.0	-80.2	-
Muckenbach HNR 6	542	N	1.OG	1	MD	60.0	-80.2	-
Muckenbach HNR 6	542	N	EG	2	MD	60.0	-80.2	-
Muckenbach HNR 6	542	N	1.OG	2	MD	60.0	-80.2	-
Muckenbach HNR 6	542	W	1.OG	3	MD	60.0	-80.2	-
Muckenbach HNR 6	542	W	EG	4	MD	60.0	-80.2	-
Muckenbach HNR 6	542	W	1.OG	4	MD	60.0	-80.2	-
Muckenbach HNR 6	542	S	EG	5	MD	60.0	-80.2	-
Muckenbach HNR 6	542	S	1.OG	5	MD	60.0	-80.2	-
Muckenbach HNR 6	542	S	EG	6	MD	60.0	-80.2	-
Muckenbach HNR 6	542	S	1.OG	6	MD	60.0	-80.2	-
Muckenbach HNR 6	542	O	EG	7	MD	60.0	-80.2	-
Muckenbach HNR 6	542	O	1.OG	7	MD	60.0	-80.2	-
Muckenbach HNR 6	542	O	EG	8	MD	60.0	-80.2	-
Muckenbach HNR 6	542	O	1.OG	8	MD	60.0	-80.2	-
Muckenbach HNR 6-1	540	SO	EG	1	MD	60.0	-80.2	-
Muckenbach HNR 6-1	540	SO	1.OG	1	MD	60.0	-80.2	-
Muckenbach HNR 6-1	540	NW	1.OG	2	MD	60.0	-80.2	-
Muckenbach HNR 6-2	540	NW	1.OG	1	MD	60.0	-80.2	-

Berechnungspunkt						Immi	Beurteilungspegel o LS	Richtwertüberschreitung
Bezeichnung						Richtwert	tags	tags
Anschrift	Flurst	Ausrichtung	Stockwerk	Fassadennummer	Nutzung	Tag	dB(A)	dB(A)
Muckenbach HNR 6-2	540	SO	EG	2	MD	60.0	-80.2	-
Muckenbach HNR 6-2	540	SO	1.OG	2	MD	60.0	-80.2	-
Muckenbach HNR 6-3	540	SO	EG	1	MD	60.0	14.1	-
Muckenbach HNR 6-3	540	SO	1.OG	1	MD	60.0	14.1	-
Muckenbach HNR 6-3	540	NW	1.OG	2	MD	60.0	0.1	-
Muckenbach HNR 1	533	O	EG	1	GE	65.0	-80.2	-
Muckenbach HNR 1	533	O	1.OG	1	GE	65.0	-80.2	-
Muckenbach HNR 1	533	O	EG	2	GE	65.0	-80.2	-
Muckenbach HNR 1	533	O	1.OG	2	GE	65.0	-80.2	-
Muckenbach HNR 1	533	N	EG	3	GE	65.0	-80.2	-
Muckenbach HNR 1	533	N	1.OG	3	GE	65.0	-80.2	-
Muckenbach HNR 1	533	S	EG	6	GE	65.0	-80.2	-
Muckenbach HNR 1	533	S	1.OG	6	GE	65.0	-80.2	-
Muckenbach 31	705/8	SW	EG	1	WA	55.0	5.3	-
Muckenbach 31	705/8	SW	1.OG	1	WA	55.0	8.2	-
Muckenbach 31	705/8	NO	1.OG	2	WA	55.0	20.9	-
Muckenbach 31	705/8	NO	EG	3	WA	55.0	19.5	-
Muckenbach 31	705/8	NO	1.OG	3	WA	55.0	21.3	-
Muckenbach 31	705/8	NO	EG	4	WA	55.0	20.3	-
Muckenbach 31	705/8	NO	1.OG	4	WA	55.0	21.8	-
Muckenbach HNR 17a	705/1	SO	EG	1	WA	55.0	19.2	-
Muckenbach HNR 17a	705/1	SO	1.OG	1	WA	55.0	21.5	-
Muckenbach HNR 17a	705/1	SO	EG	2	WA	55.0	19.9	-
Muckenbach HNR 17a	705/1	SO	1.OG	2	WA	55.0	21.2	-
Muckenbach HNR 17a	705/1	NO	EG	3	WA	55.0	19.8	-
Muckenbach HNR 17a	705/1	NO	1.OG	3	WA	55.0	20.7	-
Muckenbach HNR 17a	705/1	NO	EG	4	WA	55.0	19.3	-
Muckenbach HNR 17a	705/1	NO	1.OG	4	WA	55.0	19.4	-
Muckenbach HNR 17a	705/1	NW	EG	5	WA	55.0	0.3	-
Muckenbach HNR 17a	705/1	NW	1.OG	5	WA	55.0	3.4	-
Muckenbach HNR 17a	705/1	NW	EG	6	WA	55.0	4.9	-
Muckenbach HNR 17a	705/1	NW	1.OG	6	WA	55.0	7.9	-
Muckenbach HNR 17a	705/1	SW	EG	7	WA	55.0	4.9	-
Muckenbach HNR 17a	705/1	SW	1.OG	7	WA	55.0	7.9	-
Muckenbach HNR 17a	705/1	SW	EG	8	WA	55.0	4.9	-
Muckenbach HNR 17a	705/1	SW	1.OG	8	WA	55.0	7.9	-
Muckenbach HNR 9	704/2	S	1.OG	1	MD	60.0	-80.2	-
Muckenbach HNR 9	704/2	O	EG	2	MD	60.0	-80.2	-
Muckenbach HNR 9	704/2	O	1.OG	2	MD	60.0	-80.2	-

Berechnungspunkt						Immi	Beurteilungspegel o LS	Richtwertüberschreitung
Bezeichnung						Richtwert	tags	tags
Anschrift	Flurst	Ausrichtung	Stockwerk	Fassadennummer	Nutzung	Tag	dB(A)	dB(A)
Muckenbach HNR 9	704/2	S	EG	3	MD	60.0	-80.2	-
Muckenbach HNR 9	704/2	S	1.OG	3	MD	60.0	-80.2	-
Muckenbach HNR 9	704/2	S	EG	4	MD	60.0	-13.0	-
Muckenbach HNR 9	704/2	S	1.OG	4	MD	60.0	-9.8	-
Muckenbach HNR 9	704/2	S	EG	5	MD	60.0	-6.4	-
Muckenbach HNR 9	704/2	S	1.OG	5	MD	60.0	-3.2	-
Muckenbach HNR 9	704/2	O	EG	6	MD	60.0	12.2	-
Muckenbach HNR 9	704/2	O	1.OG	6	MD	60.0	13.9	-
Muckenbach HNR 9	704/2	O	EG	7	MD	60.0	13.0	-
Muckenbach HNR 9	704/2	O	1.OG	7	MD	60.0	14.5	-
Muckenbach HNR 9	704/2	N	1.OG	8	MD	60.0	14.1	-
Muckenbach HNR 9	704/2	N	1.OG	9	MD	60.0	12.3	-
Muckenbach HNR 9	704/2	N	EG	10	MD	60.0	-80.2	-
Muckenbach HNR 9	704/2	N	1.OG	10	MD	60.0	-80.2	-
Muckenbach HNR 29	710	N	EG	1	WA	55.0	20.8	-
Muckenbach HNR 29	710	N	1.OG	1	WA	55.0	22.6	-
Muckenbach HNR 29	710	W	EG	2	WA	55.0	4.9	-
Muckenbach HNR 29	710	W	1.OG	2	WA	55.0	7.9	-
Muckenbach HNR 29	710	W	EG	3	WA	55.0	5.3	-
Muckenbach HNR 29	710	W	1.OG	3	WA	55.0	8.3	-
Muckenbach HNR 29	710	S	EG	4	WA	55.0	5.2	-
Muckenbach HNR 29	710	S	1.OG	4	WA	55.0	8.2	-
Muckenbach HNR 29	710	O	EG	5	WA	55.0	20.7	-
Muckenbach HNR 29	710	O	1.OG	5	WA	55.0	21.3	-
Muckenbach HNR 29	710	O	EG	6	WA	55.0	20.8	-
Muckenbach HNR 29	710	O	1.OG	6	WA	55.0	21.8	-
Gern HNR 33	403	N	EG	1	MD	60.0	47.3	-
Gern HNR 33	403	N	1.OG	1	MD	60.0	48.0	-
Gern HNR 33	403	N	2.OG	1	MD	60.0	48.1	-
Gern HNR 33	403	W	EG	2	MD	60.0	44.0	-
Gern HNR 33	403	W	1.OG	2	MD	60.0	47.5	-
Gern HNR 33	403	W	2.OG	2	MD	60.0	47.6	-
Gern HNR 33	403	W	EG	3	MD	60.0	43.4	-
Gern HNR 33	403	W	1.OG	3	MD	60.0	47.2	-
Gern HNR 33	403	W	2.OG	3	MD	60.0	47.4	-
Gern HNR 33	403	S	EG	4	MD	60.0	30.8	-
Gern HNR 33	403	S	1.OG	4	MD	60.0	33.9	-
Gern HNR 33	403	S	2.OG	4	MD	60.0	36.8	-
Gern HNR 33	403	S	EG	5	MD	60.0	28.8	-

Berechnungspunkt						Immi	Beurteilungspegel o LS	Richtwertüberschreitung
Bezeichnung						Richtwert	tags	tags
Anschrift	Flurst	Ausrichtung	Stockwerk	Fassadennummer	Nutzung	Tag	dB(A)	dB(A)
Gern HNR 33	403	S	1.OG	5	MD	60.0	31.3	-
Gern HNR 33	403	S	2.OG	5	MD	60.0	34.5	-
Gern HNR 33	403	O	EG	6	MD	60.0	40.7	-
Gern HNR 33	403	O	1.OG	6	MD	60.0	44.2	-
Gern HNR 33	403	O	2.OG	6	MD	60.0	44.7	-
Gern HNR 33	403	N	1.OG	7	MD	60.0	47.8	-
Gern HNR 33	403	N	2.OG	7	MD	60.0	48.0	-



Freistaat Bayern Staatliches Bauamt Amberg-Weizsach		Unterlage Nr.: 17.3.8.2	
bearbeitet gezeichnet	Datum 02/23 02/22	Zeichen Stein. Stein.	
Planfeststellung B16 "Regensburg - B95 (Rodding)" Dreistreifiger Ausbau bei Mittenau Ausbaubereich A: Bau-km 4+328 bis Bau-km 6+130 (ca. 3,8 km)			
Datum 17.04.2023		Lageplan Bauform B1b-3 Maßstab 1: -	
Aufgestellt: Amberg, den 17.04.2023			
Bäumler, Baudirektor			

Berechnungspunkt						Immi	Beurteilungspegel o LS	Richtwertüberschreitung
Bezeichnung						Richtwert	tags	tags
Anschrift	Flurst	Ausrichtung	Stockwerk	Fassadennummer	Nutzung	Tag	dB(A)	dB(A)
Holzheim HNR 1	667	S	EG	1	MD	60.0	27.4	-
Holzheim HNR 1	667	S	1.OG	1	MD	60.0	29.3	-
Holzheim HNR 1	667	S	2.OG	1	MD	60.0	30.5	-
Holzheim HNR 1	667	S	EG	2	MD	60.0	27.2	-
Holzheim HNR 1	667	S	1.OG	2	MD	60.0	29.3	-
Holzheim HNR 1	667	S	2.OG	2	MD	60.0	30.6	-
Holzheim HNR 1	667	O	EG	3	MD	60.0	27.6	-
Holzheim HNR 1	667	O	1.OG	3	MD	60.0	29.4	-
Holzheim HNR 1	667	O	2.OG	3	MD	60.0	30.6	-
Holzheim HNR 1	667	N	EG	4	MD	60.0	12.9	-
Holzheim HNR 1	667	N	1.OG	4	MD	60.0	23.4	-
Holzheim HNR 1	667	N	2.OG	4	MD	60.0	26.0	-
Holzheim HNR 1	667	N	EG	5	MD	60.0	13.2	-
Holzheim HNR 1	667	N	1.OG	5	MD	60.0	21.4	-
Holzheim HNR 1	667	N	2.OG	5	MD	60.0	25.0	-
Holzheim HNR 1	667	W	EG	6	MD	60.0	13.0	-
Holzheim HNR 1	667	W	1.OG	6	MD	60.0	14.4	-
Holzheim HNR 1	667	W	2.OG	6	MD	60.0	20.9	-
Holzheim HNR 2	664	N	1.OG	1	MD	60.0	29.4	-
Holzheim HNR 2	664	N	2.OG	1	MD	60.0	31.6	-
Holzheim HNR 2	664	S	EG	2	MD	60.0	16.3	-
Holzheim HNR 2	664	S	1.OG	2	MD	60.0	22.4	-
Holzheim HNR 2	664	S	2.OG	2	MD	60.0	25.2	-
Holzheim HNR 2	664	O	EG	3	MD	60.0	28.6	-
Holzheim HNR 2	664	O	1.OG	3	MD	60.0	29.5	-
Holzheim HNR 2	664	O	2.OG	3	MD	60.0	31.7	-
Holzheim HNR 2a	664	S	EG	1	MD	60.0	16.4	-
Holzheim HNR 2a	664	S	1.OG	1	MD	60.0	24.7	-
Holzheim HNR 2a	664	S	EG	2	MD	60.0	17.7	-
Holzheim HNR 2a	664	S	1.OG	2	MD	60.0	26.7	-
Holzheim HNR 2a	664	O	EG	3	MD	60.0	30.1	-
Holzheim HNR 2a	664	O	1.OG	3	MD	60.0	29.3	-
Holzheim HNR 2a	664	O	EG	4	MD	60.0	29.4	-
Holzheim HNR 2a	664	O	1.OG	4	MD	60.0	28.5	-
Holzheim HNR 2a	664	N	EG	5	MD	60.0	28.6	-
Holzheim HNR 2a	664	N	1.OG	5	MD	60.0	28.5	-
Holzheim HNR 2a	664	N	EG	6	MD	60.0	28.4	-
Holzheim HNR 2a	664	N	1.OG	6	MD	60.0	28.4	-

Berechnungspunkt						Immi	Beurteilungspegel o LS	Richtwertüberschreitung
Bezeichnung						Richtwert	tags	tags
Anschrift	Flurst	Ausrichtung	Stockwerk	Fassadennummer	Nutzung	Tag	dB(A)	dB(A)
Holzheim HNR 2a	664	W	EG	7	MD	60.0	14.2	-
Holzheim HNR 2a	664	W	1.OG	7	MD	60.0	21.7	-
Holzheim HNR 2a	664	W	EG	8	MD	60.0	14.1	-
Holzheim HNR 2a	664	W	1.OG	8	MD	60.0	20.6	-
Holzseige HNR 4	30/6	N	EG	1	MD	60.0	33.5	-
Holzseige HNR 4	30/6	N	1.OG	1	MD	60.0	34.0	-
Holzseige HNR 4	30/6	N	EG	2	MD	60.0	33.6	-
Holzseige HNR 4	30/6	N	1.OG	2	MD	60.0	33.9	-
Holzseige HNR 4	30/6	W	EG	3	MD	60.0	19.5	-
Holzseige HNR 4	30/6	W	1.OG	3	MD	60.0	24.4	-
Holzseige HNR 4	30/6	W	EG	4	MD	60.0	17.6	-
Holzseige HNR 4	30/6	W	1.OG	4	MD	60.0	23.5	-
Holzseige HNR 4	30/6	S	EG	5	MD	60.0	20.3	-
Holzseige HNR 4	30/6	S	1.OG	5	MD	60.0	25.4	-
Holzseige HNR 4	30/6	S	EG	6	MD	60.0	23.0	-
Holzseige HNR 4	30/6	S	1.OG	6	MD	60.0	27.1	-
Holzseige HNR 4	30/6	O	EG	7	MD	60.0	32.3	-
Holzseige HNR 4	30/6	O	1.OG	7	MD	60.0	34.0	-
Holzseige HNR 4	30/6	O	EG	8	MD	60.0	32.8	-
Holzseige HNR 4	30/6	O	1.OG	8	MD	60.0	34.0	-
Holzseige HNR 4a	31/1	SW	EG	1	MD	60.0	17.6	-
Holzseige HNR 4a	31/1	SW	1.OG	1	MD	60.0	23.8	-
Holzseige HNR 4a	31/1	SW	EG	2	MD	60.0	17.3	-
Holzseige HNR 4a	31/1	SW	1.OG	2	MD	60.0	23.7	-
Holzseige HNR 4a	31/1	SO	EG	3	MD	60.0	31.0	-
Holzseige HNR 4a	31/1	SO	1.OG	3	MD	60.0	33.2	-
Holzseige HNR 4a	31/1	SO	EG	4	MD	60.0	31.4	-
Holzseige HNR 4a	31/1	SO	1.OG	4	MD	60.0	33.7	-
Holzseige HNR 4a	31/1	NO	EG	5	MD	60.0	32.3	-
Holzseige HNR 4a	31/1	NO	1.OG	5	MD	60.0	34.0	-
Holzseige HNR 4a	31/1	NO	EG	6	MD	60.0	32.2	-
Holzseige HNR 4a	31/1	NO	1.OG	6	MD	60.0	34.0	-
Holzseige HNR 4a	31/1	NO	EG	7	MD	60.0	32.5	-
Holzseige HNR 4a	31/1	NO	1.OG	7	MD	60.0	34.0	-
Holzseige HNR 4a	31/1	NW	EG	8	MD	60.0	32.1	-
Holzseige HNR 4a	31/1	NW	1.OG	8	MD	60.0	33.4	-
Holzseige HNR 4a	31/1	NW	EG	9	MD	60.0	31.5	-
Holzseige HNR 4a	31/1	NW	1.OG	9	MD	60.0	32.9	-
Holzseige HNR 5	30/1	S	EG	2	MD	60.0	18.2	-



Berechnungspunkt						Immi	Beurteilungspegel o LS	Richtwertüberschreitung
Bezeichnung						Richtwert	tags	tags
Anschrift	Flurst	Ausrichtung	Stockwerk	Fassadennummer	Nutzung	Tag	dB(A)	dB(A)
Holzseige HNR 5	30/1	S	1.OG	2	MD	60.0	19.3	-
Holzseige HNR 5	30/1	S	2.OG	2	MD	60.0	23.8	-
Holzseige HNR 5	30/1	S	EG	3	MD	60.0	21.1	-
Holzseige HNR 5	30/1	S	1.OG	3	MD	60.0	22.4	-
Holzseige HNR 5	30/1	S	2.OG	3	MD	60.0	25.5	-
Holzseige HNR 5	30/1	O	EG	4	MD	60.0	32.0	-
Holzseige HNR 5	30/1	O	1.OG	4	MD	60.0	33.6	-
Holzseige HNR 5	30/1	O	2.OG	4	MD	60.0	33.6	-
Holzseige HNR 5	30/1	N	EG	5	MD	60.0	30.9	-
Holzseige HNR 5	30/1	N	1.OG	5	MD	60.0	33.6	-
Holzseige HNR 5	30/1	N	2.OG	5	MD	60.0	33.6	-
Holzseige HNR 5	30/1	N	EG	6	MD	60.0	30.2	-
Holzseige HNR 5	30/1	N	1.OG	6	MD	60.0	33.5	-
Holzseige HNR 5	30/1	N	2.OG	6	MD	60.0	33.6	-
Holzseige HNR 5a	30/7	N	EG	1	MD	60.0	32.2	-
Holzseige HNR 5a	30/7	N	1.OG	1	MD	60.0	33.0	-
Holzseige HNR 5a	30/7	N	2.OG	1	MD	60.0	33.0	-
Holzseige HNR 5a	30/7	N	EG	2	MD	60.0	32.2	-
Holzseige HNR 5a	30/7	N	1.OG	2	MD	60.0	32.9	-
Holzseige HNR 5a	30/7	N	2.OG	2	MD	60.0	32.9	-
Holzseige HNR 5a	30/7	W	EG	3	MD	60.0	19.6	-
Holzseige HNR 5a	30/7	W	1.OG	3	MD	60.0	20.6	-
Holzseige HNR 5a	30/7	W	2.OG	3	MD	60.0	24.2	-
Holzseige HNR 5a	30/7	W	EG	4	MD	60.0	16.8	-
Holzseige HNR 5a	30/7	W	1.OG	4	MD	60.0	17.9	-
Holzseige HNR 5a	30/7	W	2.OG	4	MD	60.0	22.4	-
Holzseige HNR 5a	30/7	S	EG	5	MD	60.0	16.6	-
Holzseige HNR 5a	30/7	S	1.OG	5	MD	60.0	17.7	-
Holzseige HNR 5a	30/7	S	2.OG	5	MD	60.0	22.4	-
Holzseige HNR 5a	30/7	S	EG	6	MD	60.0	19.3	-
Holzseige HNR 5a	30/7	S	1.OG	6	MD	60.0	20.4	-
Holzseige HNR 5a	30/7	S	2.OG	6	MD	60.0	24.1	-
Holzseige HNR 5a	30/7	O	EG	7	MD	60.0	31.9	-
Holzseige HNR 5a	30/7	O	1.OG	7	MD	60.0	32.9	-
Holzseige HNR 5a	30/7	O	2.OG	7	MD	60.0	32.9	-
Holzseige HNR 5a	30/7	O	EG	8	MD	60.0	32.1	-
Holzseige HNR 5a	30/7	O	1.OG	8	MD	60.0	33.0	-
Holzseige HNR 5a	30/7	O	2.OG	8	MD	60.0	33.0	-
Holzseige HNR 6	30/2	N	EG	1	MD	60.0	31.9	-

Berechnungspunkt						Immi	Beurteilungspegel o LS	Richtwertüberschreitung
Bezeichnung						Richtwert	tags	tags
Anschrift	Flurst	Ausrichtung	Stockwerk	Fassadennummer	Nutzung	Tag	dB(A)	dB(A)
Holzseige HNR 6	30/2	N	1.OG	1	MD	60.0	30.5	-
Holzseige HNR 6	30/2	N	2.OG	1	MD	60.0	33.5	-
Holzseige HNR 6	30/2	N	EG	2	MD	60.0	30.4	-
Holzseige HNR 6	30/2	N	1.OG	2	MD	60.0	29.8	-
Holzseige HNR 6	30/2	N	2.OG	2	MD	60.0	33.4	-
Holzseige HNR 6	30/2	W	EG	3	MD	60.0	15.0	-
Holzseige HNR 6	30/2	W	1.OG	3	MD	60.0	18.9	-
Holzseige HNR 6	30/2	W	2.OG	3	MD	60.0	23.9	-
Holzseige HNR 6	30/2	S	EG	4	MD	60.0	15.2	-
Holzseige HNR 6	30/2	S	1.OG	4	MD	60.0	16.3	-
Holzseige HNR 6	30/2	S	2.OG	4	MD	60.0	21.1	-
Holzseige HNR 6	30/2	S	EG	5	MD	60.0	15.8	-
Holzseige HNR 6	30/2	S	1.OG	5	MD	60.0	17.2	-
Holzseige HNR 6	30/2	S	2.OG	5	MD	60.0	21.6	-
Holzseige 7	28	NO	EG	1	MD	60.0	30.3	-
Holzseige 7	28	NW	EG	2	MD	60.0	30.1	-
Holzseige 7	28	SW	EG	3	MD	60.0	16.7	-
Holzseige 7	28	SO	EG	4	MD	60.0	26.3	-
Holzseige 8	648	N	EG	1	MD	60.0	33.9	-
Holzseige 8	648	N	1.OG	1	MD	60.0	35.2	-
Holzseige 8	648	W	EG	2	MD	60.0	30.1	-
Holzseige 8	648	W	1.OG	2	MD	60.0	31.3	-
Holzseige 8	648	S	EG	3	MD	60.0	18.9	-
Holzseige 8	648	S	1.OG	3	MD	60.0	23.5	-
Holzseige 8	648	S	EG	4	MD	60.0	19.9	-
Holzseige 8	648	S	1.OG	4	MD	60.0	24.1	-
Holzseige 8	648	O	EG	5	MD	60.0	32.7	-
Holzseige 8	648	O	1.OG	5	MD	60.0	35.1	-
Holzseige 8a	648	O	EG	1	MD	60.0	32.0	-
Holzseige 8a	648	O	1.OG	1	MD	60.0	35.2	-
Holzseige 8a	648	N	EG	2	MD	60.0	32.2	-
Holzseige 8a	648	N	1.OG	2	MD	60.0	35.3	-
Holzseige 8a	648	N	EG	3	MD	60.0	32.4	-
Holzseige 8a	648	N	1.OG	3	MD	60.0	35.3	-
Holzseige 8a	648	W	EG	4	MD	60.0	31.1	-
Holzseige 8a	648	W	1.OG	4	MD	60.0	33.1	-
Holzseige 8a	648	S	EG	5	MD	60.0	18.3	-
Holzseige 8a	648	S	1.OG	5	MD	60.0	24.6	-
Holzseige HNR 9a	31/2	NO	EG	1	MD	60.0	30.5	-

Berechnungspunkt						Immi	Beurteilungspegel o LS	Richtwertüberschreitung
Bezeichnung						Richtwert	tags	tags
Anschrift	Flurst	Ausrichtung	Stockwerk	Fassadennummer	Nutzung	Tag	dB(A)	dB(A)
Holzseige HNR 9a	31/2	NO	1.OG	1	MD	60.0	33.5	-
Holzseige HNR 9a	31/2	NO	2.OG	1	MD	60.0	33.6	-
Holzseige HNR 9a	31/2	NW	EG	2	MD	60.0	32.3	-
Holzseige HNR 9a	31/2	NW	1.OG	2	MD	60.0	29.9	-
Holzseige HNR 9a	31/2	NW	2.OG	2	MD	60.0	31.7	-
Holzseige HNR 9a	31/2	NW	EG	3	MD	60.0	28.9	-
Holzseige HNR 9a	31/2	NW	1.OG	3	MD	60.0	29.6	-
Holzseige HNR 9a	31/2	NW	2.OG	3	MD	60.0	31.7	-
Holzseige HNR 9a	31/2	SW	EG	4	MD	60.0	16.3	-
Holzseige HNR 9a	31/2	SW	1.OG	4	MD	60.0	17.3	-
Holzseige HNR 9a	31/2	SW	2.OG	4	MD	60.0	23.3	-
Holzseige HNR 9a	31/2	SW	EG	5	MD	60.0	17.3	-
Holzseige HNR 9a	31/2	SW	1.OG	5	MD	60.0	18.3	-
Holzseige HNR 9a	31/2	SW	2.OG	5	MD	60.0	23.7	-
Holzseige HNR 9a	31/2	SO	EG	6	MD	60.0	30.4	-
Holzseige HNR 9a	31/2	SO	1.OG	6	MD	60.0	33.4	-
Holzseige HNR 9a	31/2	SO	2.OG	6	MD	60.0	33.5	-
Holzseige HNR 9b	31/2	NO	EG	1	MD	60.0	30.4	-
Holzseige HNR 9b	31/2	NO	EG	2	MD	60.0	29.6	-
Holzseige HNR 9b	31/2	NW	EG	3	MD	60.0	29.6	-
Holzseige HNR 9b	31/2	SW	EG	4	MD	60.0	19.0	-
Holzseige HNR 9b	31/2	SW	EG	5	MD	60.0	18.2	-
Holzseige HNR 9b	31/2	SO	EG	6	MD	60.0	28.3	-
Muckenbach HNR 14	563	O	EG	1	MD	60.0	20.2	-
Muckenbach HNR 14	563	O	1.OG	1	MD	60.0	20.2	-
Muckenbach HNR 14	563	O	EG	2	MD	60.0	20.1	-
Muckenbach HNR 14	563	O	1.OG	2	MD	60.0	20.2	-
Muckenbach HNR 14	563	N	EG	3	MD	60.0	9.2	-
Muckenbach HNR 14	563	N	1.OG	3	MD	60.0	19.9	-
Muckenbach HNR 14	563	W	1.OG	4	MD	60.0	8.8	-
Muckenbach HNR 14	563	W	1.OG	5	MD	60.0	8.8	-
Muckenbach HNR 14	563	S	EG	6	MD	60.0	2.0	-
Muckenbach HNR 14	563	S	1.OG	6	MD	60.0	9.5	-
Muckenbach HNR 14	563	S	EG	7	MD	60.0	2.0	-
Muckenbach HNR 14	563	S	1.OG	7	MD	60.0	9.6	-
Muckenbach HNR 25	699	S	EG	1	WA	55.0	2.9	-
Muckenbach HNR 25	699	S	1.OG	1	WA	55.0	11.6	-
Muckenbach HNR 25	699	O	EG	2	WA	55.0	18.4	-
Muckenbach HNR 25	699	O	1.OG	2	WA	55.0	20.9	-

Berechnungspunkt						Immi	Beurteilungspegel o LS	Richtwertüberschreitung
Bezeichnung						Richtwert	tags	tags
Anschrift	Flurst	Ausrichtung	Stockwerk	Fassadennummer	Nutzung	Tag	dB(A)	dB(A)
Muckenbach HNR 25	699	O	EG	3	WA	55.0	18.3	-
Muckenbach HNR 25	699	O	1.OG	3	WA	55.0	20.9	-
Muckenbach HNR 25	699	N	1.OG	4	WA	55.0	20.9	-
Muckenbach HNR 25	699	W	EG	5	WA	55.0	2.8	-
Muckenbach HNR 25	699	W	1.OG	5	WA	55.0	11.1	-
Muckenbach HNR 25	699	W	EG	6	WA	55.0	2.8	-
Muckenbach HNR 25	699	W	1.OG	6	WA	55.0	11.0	-
Muckenbach HNR 23	698/1	O	EG	1	WA	55.0	20.5	-
Muckenbach HNR 23	698/1	O	1.OG	1	WA	55.0	20.6	-
Muckenbach HNR 23	698/1	O	2.OG	1	WA	55.0	20.6	-
Muckenbach HNR 23	698/1	O	3.OG	1	WA	55.0	20.7	-
Muckenbach HNR 23	698/1	O	EG	2	WA	55.0	20.2	-
Muckenbach HNR 23	698/1	O	1.OG	2	WA	55.0	20.6	-
Muckenbach HNR 23	698/1	O	2.OG	2	WA	55.0	20.6	-
Muckenbach HNR 23	698/1	O	3.OG	2	WA	55.0	20.7	-
Muckenbach HNR 23	698/1	N	EG	3	WA	55.0	20.5	-
Muckenbach HNR 23	698/1	N	1.OG	3	WA	55.0	20.6	-
Muckenbach HNR 23	698/1	N	2.OG	3	WA	55.0	20.6	-
Muckenbach HNR 23	698/1	N	3.OG	3	WA	55.0	20.7	-
Muckenbach HNR 23	698/1	N	EG	4	WA	55.0	20.5	-
Muckenbach HNR 23	698/1	N	1.OG	4	WA	55.0	20.6	-
Muckenbach HNR 23	698/1	N	2.OG	4	WA	55.0	20.6	-
Muckenbach HNR 23	698/1	N	3.OG	4	WA	55.0	20.7	-
Muckenbach HNR 23	698/1	W	EG	5	WA	55.0	5.0	-
Muckenbach HNR 23	698/1	W	1.OG	5	WA	55.0	5.2	-
Muckenbach HNR 23	698/1	W	2.OG	5	WA	55.0	7.7	-
Muckenbach HNR 23	698/1	W	3.OG	5	WA	55.0	15.1	-
Muckenbach HNR 23	698/1	W	EG	6	WA	55.0	5.0	-
Muckenbach HNR 23	698/1	W	1.OG	6	WA	55.0	5.1	-
Muckenbach HNR 23	698/1	W	2.OG	6	WA	55.0	7.7	-
Muckenbach HNR 23	698/1	W	3.OG	6	WA	55.0	15.1	-
Muckenbach HNR 23a	698	S	EG	1	WA	55.0	5.1	-
Muckenbach HNR 23a	698	S	1.OG	1	WA	55.0	8.1	-
Muckenbach HNR 23a	698	O	EG	2	WA	55.0	20.7	-
Muckenbach HNR 23a	698	O	1.OG	2	WA	55.0	20.8	-
Muckenbach HNR 23a	698	O	EG	3	WA	55.0	20.7	-
Muckenbach HNR 23a	698	O	1.OG	3	WA	55.0	20.9	-
Muckenbach HNR 23a	698	W	EG	4	WA	55.0	5.1	-
Muckenbach HNR 23a	698	W	1.OG	4	WA	55.0	8.1	-

Berechnungspunkt						Immi	Beurteilungspegel o LS	Richtwertüberschreitung
Bezeichnung						Richtwert	tags	tags
Anschrift	Flurst	Ausrichtung	Stockwerk	Fassadennummer	Nutzung	Tag	dB(A)	dB(A)
Muckenbach HNR 27	697/1	S	EG	1	WA	55.0	5.2	-
Muckenbach HNR 27	697/1	S	1.OG	1	WA	55.0	8.2	-
Muckenbach HNR 27	697/1	S	EG	2	WA	55.0	5.3	-
Muckenbach HNR 27	697/1	S	1.OG	2	WA	55.0	8.3	-
Muckenbach HNR 27	697/1	O	EG	3	WA	55.0	20.8	-
Muckenbach HNR 27	697/1	O	1.OG	3	WA	55.0	21.3	-
Muckenbach HNR 27	697/1	O	EG	4	WA	55.0	20.5	-
Muckenbach HNR 27	697/1	O	1.OG	4	WA	55.0	21.2	-
Muckenbach HNR 27	697/1	N	EG	5	WA	55.0	20.5	-
Muckenbach HNR 27	697/1	N	1.OG	5	WA	55.0	21.7	-
Muckenbach HNR 27	697/1	N	EG	6	WA	55.0	20.5	-
Muckenbach HNR 27	697/1	N	1.OG	6	WA	55.0	21.8	-
Muckenbach HNR 27	697/1	W	EG	7	WA	55.0	4.6	-
Muckenbach HNR 27	697/1	W	1.OG	7	WA	55.0	7.6	-
Muckenbach HNR 27	697/1	W	EG	8	WA	55.0	5.0	-
Muckenbach HNR 27	697/1	W	1.OG	8	WA	55.0	8.0	-
Muckenbach HNR 14a	563	W	EG	1	MD	60.0	1.5	-
Muckenbach HNR 14a	563	W	1.OG	1	MD	60.0	4.5	-
Muckenbach HNR 14a	563	W	EG	2	MD	60.0	1.1	-
Muckenbach HNR 14a	563	W	1.OG	2	MD	60.0	4.1	-
Muckenbach HNR 14a	563	S	EG	3	MD	60.0	1.6	-
Muckenbach HNR 14a	563	S	1.OG	3	MD	60.0	4.8	-
Muckenbach HNR 14a	563	O	EG	4	MD	60.0	19.9	-
Muckenbach HNR 14a	563	O	1.OG	4	MD	60.0	20.0	-
Muckenbach HNR 14a	563	O	EG	5	MD	60.0	19.9	-
Muckenbach HNR 14a	563	O	1.OG	5	MD	60.0	20.0	-
Muckenbach HNR 14a	563	N	EG	6	MD	60.0	19.9	-
Muckenbach HNR 14a	563	N	1.OG	6	MD	60.0	20.0	-
Muckenbach HNR 12	561	N	1.OG	1	MD	60.0	19.7	-
Muckenbach HNR 12	561	W	1.OG	2	MD	60.0	5.2	-
Muckenbach HNR 12	561	S	EG	3	MD	60.0	2.1	-
Muckenbach HNR 12	561	S	1.OG	3	MD	60.0	5.1	-
Muckenbach HNR 12	561	O	EG	4	MD	60.0	19.7	-
Muckenbach HNR 12	561	O	1.OG	4	MD	60.0	19.8	-
Muckenbach HNR 10	559/1	W	EG	1	MD	60.0	2.0	-
Muckenbach HNR 10	559/1	W	1.OG	1	MD	60.0	5.1	-
Muckenbach HNR 10	559/1	W	EG	2	MD	60.0	2.0	-
Muckenbach HNR 10	559/1	W	1.OG	2	MD	60.0	5.0	-
Muckenbach HNR 10	559/1	S	EG	3	MD	60.0	2.0	-

Berechnungspunkt						Immi	Beurteilungspegel o LS	Richtwertüberschreitung
Bezeichnung						Richtwert	tags	tags
Anschrift	Flurst	Ausrichtung	Stockwerk	Fassadennummer	Nutzung	Tag	dB(A)	dB(A)
Muckenbach HNR 10	559/1	S	1.OG	3	MD	60.0	5.0	-
Muckenbach HNR 10	559/1	O	EG	4	MD	60.0	19.4	-
Muckenbach HNR 10	559/1	O	1.OG	4	MD	60.0	19.5	-
Muckenbach HNR 10	559/1	O	EG	5	MD	60.0	19.5	-
Muckenbach HNR 10	559/1	O	1.OG	5	MD	60.0	19.6	-
Muckenbach HNR 10	559/1	N	1.OG	6	MD	60.0	19.6	-
Muckenbach HNR 8	559/6	W	EG	1	MD	60.0	2.0	-
Muckenbach HNR 8	559/6	W	1.OG	1	MD	60.0	5.1	-
Muckenbach HNR 8	559/6	S	EG	2	MD	60.0	2.4	-
Muckenbach HNR 8	559/6	S	1.OG	2	MD	60.0	5.2	-
Muckenbach HNR 8	559/6	S	EG	3	MD	60.0	2.3	-
Muckenbach HNR 8	559/6	S	1.OG	3	MD	60.0	5.3	-
Muckenbach HNR 8	559/6	O	EG	4	MD	60.0	15.3	-
Muckenbach HNR 8	559/6	O	1.OG	4	MD	60.0	19.5	-
Muckenbach HNR 8	559/6	O	EG	5	MD	60.0	15.3	-
Muckenbach HNR 8	559/6	O	1.OG	5	MD	60.0	19.5	-
Muckenbach HNR 8	559/6	N	EG	6	MD	60.0	19.5	-
Muckenbach HNR 8	559/6	N	1.OG	6	MD	60.0	19.5	-
Muckenbach HNR 8	559/6	N	EG	7	MD	60.0	19.4	-
Muckenbach HNR 8	559/6	N	1.OG	7	MD	60.0	19.4	-
Muckenbach HNR 8a	559/3	S	EG	1	MD	60.0	2.9	-
Muckenbach HNR 8a	559/3	S	1.OG	1	MD	60.0	6.0	-
Muckenbach HNR 8a	559/3	N	EG	2	MD	60.0	13.0	-
Muckenbach HNR 8a	559/3	N	1.OG	2	MD	60.0	19.6	-
Muckenbach HNR 8a	559/3	N	EG	3	MD	60.0	19.5	-
Muckenbach HNR 8a	559/3	N	1.OG	3	MD	60.0	19.5	-
Muckenbach HNR 8a	559/3	W	EG	4	MD	60.0	2.9	-
Muckenbach HNR 8a	559/3	W	1.OG	4	MD	60.0	5.9	-
Muckenbach HNR 8a	559/3	S	EG	5	MD	60.0	2.9	-
Muckenbach HNR 8a	559/3	S	1.OG	5	MD	60.0	6.0	-
Muckenbach HNR 21	702	O	1.OG	1	WA	55.0	20.0	-
Muckenbach HNR 21	702	N	EG	2	WA	55.0	20.1	-
Muckenbach HNR 21	702	N	1.OG	2	WA	55.0	20.1	-
Muckenbach HNR 21	702	N	EG	3	WA	55.0	20.1	-
Muckenbach HNR 21	702	N	1.OG	3	WA	55.0	20.1	-
Muckenbach HNR 21	702	W	EG	4	WA	55.0	4.2	-
Muckenbach HNR 21	702	W	1.OG	4	WA	55.0	7.1	-
Muckenbach HNR 21	702	W	EG	5	WA	55.0	0.7	-
Muckenbach HNR 21	702	W	1.OG	5	WA	55.0	3.7	-

Berechnungspunkt						Immi	Beurteilungspegel o LS	Richtwertüberschreitung
Bezeichnung						Richtwert	tags	tags
Anschrift	Flurst	Ausrichtung	Stockwerk	Fassadennummer	Nutzung	Tag	dB(A)	dB(A)
Muckenbach HNR 21	702	S	EG	6	WA	55.0	0.7	-
Muckenbach HNR 21	702	S	1.OG	6	WA	55.0	3.8	-
Muckenbach HNR 21	702	S	EG	7	WA	55.0	0.8	-
Muckenbach HNR 21	702	S	1.OG	7	WA	55.0	3.8	-
Muckenbach HNR 19a	702/1	SW	EG	1	WA	55.0	4.6	-
Muckenbach HNR 19a	702/1	SW	1.OG	1	WA	55.0	7.6	-
Muckenbach HNR 19a	702/1	SW	EG	2	WA	55.0	4.8	-
Muckenbach HNR 19a	702/1	SW	1.OG	2	WA	55.0	7.8	-
Muckenbach HNR 19a	702/1	SO	EG	3	WA	55.0	19.8	-
Muckenbach HNR 19a	702/1	SO	1.OG	3	WA	55.0	20.6	-
Muckenbach HNR 19a	702/1	NO	EG	4	WA	55.0	19.1	-
Muckenbach HNR 19a	702/1	NO	1.OG	4	WA	55.0	19.9	-
Muckenbach HNR 19a	702/1	NO	EG	5	WA	55.0	19.8	-
Muckenbach HNR 19a	702/1	NO	1.OG	5	WA	55.0	19.9	-
Muckenbach HNR 19a	702/1	NW	EG	6	WA	55.0	4.3	-
Muckenbach HNR 19a	702/1	NW	1.OG	6	WA	55.0	7.3	-
Muckenbach HNR 19a	702/1	NW	EG	7	WA	55.0	4.5	-
Muckenbach HNR 19a	702/1	NW	1.OG	7	WA	55.0	7.5	-
Muckenbach HNR 19	704/3	N	EG	1	WA	55.0	19.6	-
Muckenbach HNR 19	704/3	N	1.OG	1	WA	55.0	19.7	-
Muckenbach HNR 19	704/3	N	EG	2	WA	55.0	19.6	-
Muckenbach HNR 19	704/3	N	1.OG	2	WA	55.0	19.6	-
Muckenbach HNR 19	704/3	W	EG	3	WA	55.0	4.3	-
Muckenbach HNR 19	704/3	W	1.OG	3	WA	55.0	7.3	-
Muckenbach HNR 19	704/3	S	EG	4	WA	55.0	4.4	-
Muckenbach HNR 19	704/3	S	1.OG	4	WA	55.0	7.5	-
Muckenbach HNR 19	704/3	S	EG	5	WA	55.0	4.5	-
Muckenbach HNR 19	704/3	S	1.OG	5	WA	55.0	7.6	-
Muckenbach HNR 15a	704/12	W	EG	1	WA	55.0	4.4	-
Muckenbach HNR 15a	704/12	W	1.OG	1	WA	55.0	7.4	-
Muckenbach HNR 15a	704/12	W	EG	2	WA	55.0	4.3	-
Muckenbach HNR 15a	704/12	W	1.OG	2	WA	55.0	7.3	-
Muckenbach HNR 15a	704/12	S	EG	3	WA	55.0	4.4	-
Muckenbach HNR 15a	704/12	S	1.OG	3	WA	55.0	7.5	-
Muckenbach HNR 15a	704/12	S	EG	4	WA	55.0	4.4	-
Muckenbach HNR 15a	704/12	S	1.OG	4	WA	55.0	7.5	-
Muckenbach HNR 15a	704/12	O	EG	5	WA	55.0	16.0	-
Muckenbach HNR 15a	704/12	O	1.OG	5	WA	55.0	19.2	-
Muckenbach HNR 15a	704/12	N	EG	6	WA	55.0	19.5	-

Berechnungspunkt						Immi	Beurteilungspegel o LS	Richtwertüberschreitung
Bezeichnung						Richtwert	tags	tags
Anschrift	Flurst	Ausrichtung	Stockwerk	Fassadennummer	Nutzung	Tag	dB(A)	dB(A)
Muckenbach HNR 15a	704/12	N	1.OG	6	WA	55.0	19.5	-
Muckenbach HNR 15a	704/12	N	EG	7	WA	55.0	19.5	-
Muckenbach HNR 15a	704/12	N	1.OG	7	WA	55.0	19.7	-
Muckenbach HNR 15	704/4	W	EG	1	WA	55.0	0.2	-
Muckenbach HNR 15	704/4	W	1.OG	1	WA	55.0	3.3	-
Muckenbach HNR 15	704/4	W	EG	2	WA	55.0	2.1	-
Muckenbach HNR 15	704/4	W	1.OG	2	WA	55.0	5.1	-
Muckenbach HNR 15	704/4	S	EG	3	WA	55.0	2.4	-
Muckenbach HNR 15	704/4	S	1.OG	3	WA	55.0	5.4	-
Muckenbach HNR 15	704/4	S	EG	4	WA	55.0	4.5	-
Muckenbach HNR 15	704/4	S	1.OG	4	WA	55.0	7.6	-
Muckenbach HNR 15	704/4	O	EG	5	WA	55.0	19.4	-
Muckenbach HNR 15	704/4	O	1.OG	5	WA	55.0	19.5	-
Muckenbach HNR 15	704/4	N	EG	6	WA	55.0	19.3	-
Muckenbach HNR 15	704/4	N	1.OG	6	WA	55.0	19.5	-
Muckenbach HNR 15	704/4	N	EG	7	WA	55.0	19.3	-
Muckenbach HNR 15	704/4	N	1.OG	7	WA	55.0	19.5	-
Muckenbach HNR 15	704/4	N	EG	8	WA	55.0	19.3	-
Muckenbach HNR 15	704/4	N	1.OG	8	WA	55.0	19.5	-
Muckenbach HNR 17c	705/3	NW	EG	1	WA	55.0	4.7	-
Muckenbach HNR 17c	705/3	NW	1.OG	1	WA	55.0	7.8	-
Muckenbach HNR 17c	705/3	SW	EG	2	WA	55.0	4.3	-
Muckenbach HNR 17c	705/3	SW	1.OG	2	WA	55.0	7.3	-
Muckenbach HNR 17c	705/3	SO	EG	3	WA	55.0	19.7	-
Muckenbach HNR 17c	705/3	SO	1.OG	3	WA	55.0	20.2	-
Muckenbach HNR 17	705	N	EG	1	WA	55.0	19.7	-
Muckenbach HNR 17	705	N	1.OG	1	WA	55.0	22.1	-
Muckenbach HNR 17	705	N	EG	2	WA	55.0	19.7	-
Muckenbach HNR 17	705	N	1.OG	2	WA	55.0	21.6	-
Muckenbach HNR 17	705	W	EG	3	WA	55.0	4.5	-
Muckenbach HNR 17	705	W	1.OG	3	WA	55.0	7.5	-
Muckenbach HNR 17	705	W	EG	4	WA	55.0	4.4	-
Muckenbach HNR 17	705	W	1.OG	4	WA	55.0	7.4	-
Muckenbach HNR 17	705	S	EG	5	WA	55.0	4.6	-
Muckenbach HNR 17	705	S	1.OG	5	WA	55.0	7.6	-
Muckenbach HNR 17	705	S	EG	6	WA	55.0	4.8	-
Muckenbach HNR 17	705	S	1.OG	6	WA	55.0	7.9	-
Muckenbach HNR 17	705	O	EG	7	WA	55.0	19.7	-
Muckenbach HNR 17	705	O	1.OG	7	WA	55.0	19.8	-



Berechnungspunkt						Immi	Beurteilungspegel o LS	Richtwertüberschreitung
Bezeichnung						Richtwert	tags	tags
Anschrift	Flurst	Ausrichtung	Stockwerk	Fassadennummer	Nutzung	Tag	dB(A)	dB(A)
Muckenbach HNR 17	705	O	EG	8	WA	55.0	19.6	-
Muckenbach HNR 17	705	O	1.OG	8	WA	55.0	19.8	-
Muckenbach HNR 17b	705/2	NW	EG	1	WA	55.0	0.3	-
Muckenbach HNR 17b	705/2	NW	1.OG	1	WA	55.0	3.4	-
Muckenbach HNR 17b	705/2	NO	EG	2	WA	55.0	18.2	-
Muckenbach HNR 17b	705/2	NO	1.OG	2	WA	55.0	19.4	-
Muckenbach HNR 17b	705/2	NO	EG	3	WA	55.0	19.1	-
Muckenbach HNR 17b	705/2	NO	1.OG	3	WA	55.0	19.7	-
Muckenbach HNR 17b	705/2	NW	EG	4	WA	55.0	4.5	-
Muckenbach HNR 17b	705/2	NW	1.OG	4	WA	55.0	7.5	-
Muckenbach HNR 13a	704/5	N	EG	1	WA	55.0	19.3	-
Muckenbach HNR 13a	704/5	N	1.OG	1	WA	55.0	19.4	-
Muckenbach HNR 13a	704/5	W	EG	2	WA	55.0	4.7	-
Muckenbach HNR 13a	704/5	W	1.OG	2	WA	55.0	7.7	-
Muckenbach HNR 13a	704/5	W	EG	3	WA	55.0	1.9	-
Muckenbach HNR 13a	704/5	W	1.OG	3	WA	55.0	4.9	-
Muckenbach HNR 13a	704/5	S	EG	4	WA	55.0	0.2	-
Muckenbach HNR 13a	704/5	S	1.OG	4	WA	55.0	3.4	-
Muckenbach HNR 13a	704/5	S	EG	5	WA	55.0	0.2	-
Muckenbach HNR 13a	704/5	S	1.OG	5	WA	55.0	3.4	-
Muckenbach HNR 13a	704/5	S	1.OG	6	WA	55.0	6.8	-
Muckenbach HNR 13a	704/5	N	EG	7	WA	55.0	18.5	-
Muckenbach HNR 13a	704/5	N	1.OG	7	WA	55.0	19.4	-
Muckenbach HNR 13a	704/5	N	EG	8	WA	55.0	19.3	-
Muckenbach HNR 13a	704/5	N	1.OG	8	WA	55.0	19.4	-
Muckenbach HNR 13	704/6	N	EG	1	WA	55.0	16.6	-
Muckenbach HNR 13	704/6	N	1.OG	1	WA	55.0	19.2	-
Muckenbach HNR 13	704/6	N	EG	2	WA	55.0	19.1	-
Muckenbach HNR 13	704/6	N	1.OG	2	WA	55.0	19.3	-
Muckenbach HNR 13	704/6	W	EG	3	WA	55.0	3.8	-
Muckenbach HNR 13	704/6	W	1.OG	3	WA	55.0	6.8	-
Muckenbach HNR 13	704/6	W	EG	4	WA	55.0	4.2	-
Muckenbach HNR 13	704/6	W	1.OG	4	WA	55.0	7.2	-
Muckenbach HNR 13	704/6	S	EG	5	WA	55.0	4.5	-
Muckenbach HNR 13	704/6	S	1.OG	5	WA	55.0	7.5	-
Muckenbach HNR 13	704/6	S	EG	6	WA	55.0	4.4	-
Muckenbach HNR 13	704/6	S	1.OG	6	WA	55.0	7.4	-
Muckenbach HNR 13	704/6	S	1.OG	7	WA	55.0	3.9	-
Muckenbach HNR 13	704/6	O	EG	8	WA	55.0	18.4	-

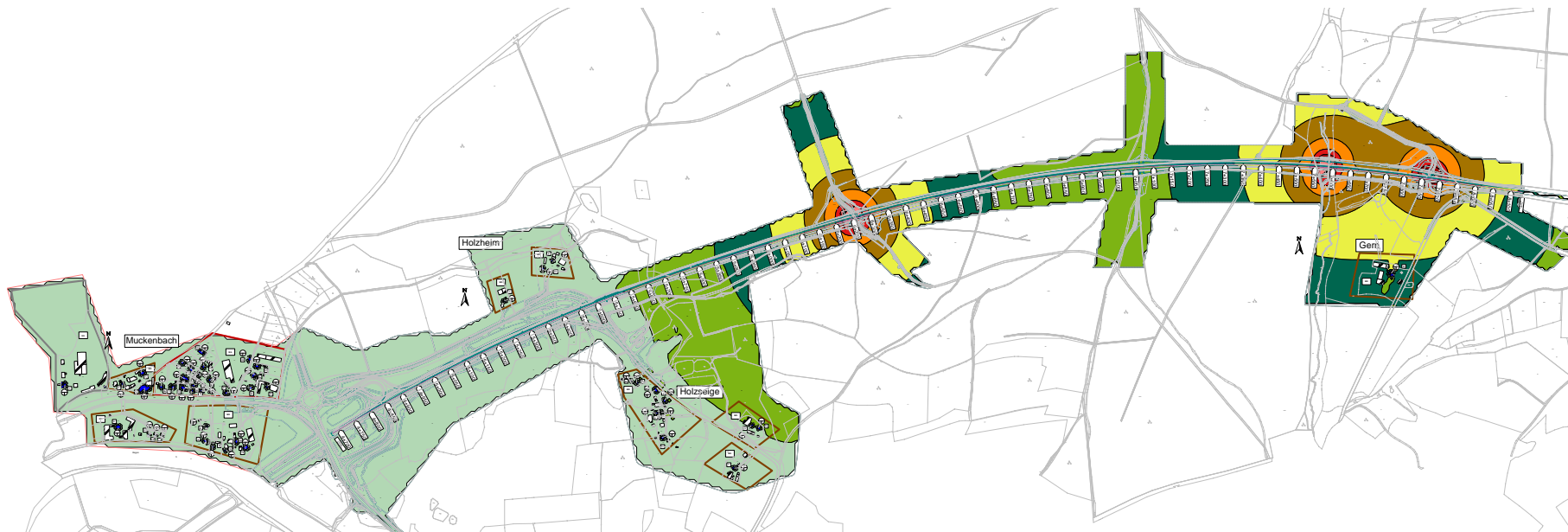
Berechnungspunkt						Immi	Beurteilungspegel o LS	Richtwertüberschreitung
Bezeichnung						Richtwert	tags	tags
Anschrift	Flurst	Ausrichtung	Stockwerk	Fassadennummer	Nutzung	Tag	dB(A)	dB(A)
Muckenbach HNR 13	704/6	O	1.OG	8	WA	55.0	19.3	-
Muckenbach HNR 13	704/6	N	EG	9	WA	55.0	13.3	-
Muckenbach HNR 13	704/6	N	1.OG	9	WA	55.0	18.6	-
Muckenbach HNR 11	704/7	N	EG	1	WA	55.0	19.0	-
Muckenbach HNR 11	704/7	N	1.OG	1	WA	55.0	19.1	-
Muckenbach HNR 11	704/7	W	EG	2	WA	55.0	3.6	-
Muckenbach HNR 11	704/7	W	1.OG	2	WA	55.0	6.5	-
Muckenbach HNR 11	704/7	W	EG	3	WA	55.0	1.6	-
Muckenbach HNR 11	704/7	W	1.OG	3	WA	55.0	4.6	-
Muckenbach HNR 11	704/7	S	EG	4	WA	55.0	0.1	-
Muckenbach HNR 11	704/7	S	1.OG	4	WA	55.0	3.3	-
Muckenbach HNR 11	704/7	S	EG	5	WA	55.0	0.3	-
Muckenbach HNR 11	704/7	S	1.OG	5	WA	55.0	3.5	-
Muckenbach HNR 11	704/7	O	EG	6	WA	55.0	15.6	-
Muckenbach HNR 11	704/7	O	1.OG	6	WA	55.0	18.8	-
Muckenbach HNR 11	704/7	O	EG	7	WA	55.0	19.0	-
Muckenbach HNR 11	704/7	O	1.OG	7	WA	55.0	19.2	-
Muckenbach HNR 11	704/7	N	EG	8	WA	55.0	17.1	-
Muckenbach HNR 11	704/7	N	1.OG	8	WA	55.0	19.1	-
Muckenbach HNR 9b	704	W	EG	1	WA	55.0	3.0	-
Muckenbach HNR 9b	704	W	1.OG	1	WA	55.0	6.0	-
Muckenbach HNR 9b	704	W	EG	2	WA	55.0	2.5	-
Muckenbach HNR 9b	704	W	1.OG	2	WA	55.0	5.5	-
Muckenbach HNR 9b	704	S	EG	3	WA	55.0	3.3	-
Muckenbach HNR 9b	704	S	1.OG	3	WA	55.0	6.5	-
Muckenbach HNR 9b	704	O	EG	4	WA	55.0	16.7	-
Muckenbach HNR 9b	704	O	1.OG	4	WA	55.0	18.8	-
Muckenbach HNR 9b	704	O	EG	5	WA	55.0	18.3	-
Muckenbach HNR 9b	704	O	1.OG	5	WA	55.0	18.9	-
Muckenbach HNR 9b	704	N	EG	6	WA	55.0	18.9	-
Muckenbach HNR 9b	704	N	1.OG	6	WA	55.0	19.0	-
Muckenbach HNR 9b	704	N	EG	7	WA	55.0	18.5	-
Muckenbach HNR 9b	704	N	1.OG	7	WA	55.0	18.6	-
Muckenbach HNR 7	537/2	O	EG	1	MD	60.0	13.3	-
Muckenbach HNR 7	537/2	O	1.OG	1	MD	60.0	13.3	-
Muckenbach HNR 7	537/2	O	EG	2	MD	60.0	12.6	-
Muckenbach HNR 7	537/2	O	1.OG	2	MD	60.0	12.6	-
Muckenbach HNR 7	537/2	N	EG	3	MD	60.0	-6.1	-
Muckenbach HNR 7	537/2	N	1.OG	3	MD	60.0	-2.5	-

Berechnungspunkt						Immi	Beurteilungspegel o LS	Richtwertüberschreitung
Bezeichnung						Richtwert	tags	tags
Anschrift	Flurst	Ausrichtung	Stockwerk	Fassadennummer	Nutzung	Tag	dB(A)	dB(A)
Muckenbach HNR 7	537/2	N	EG	4	MD	60.0	-80.2	-
Muckenbach HNR 7	537/2	N	1.OG	4	MD	60.0	-80.2	-
Muckenbach HNR 7	537/2	W	EG	5	MD	60.0	-80.2	-
Muckenbach HNR 7	537/2	W	1.OG	5	MD	60.0	-80.2	-
Muckenbach HNR 7	537/2	W	EG	6	MD	60.0	-80.2	-
Muckenbach HNR 7	537/2	W	1.OG	6	MD	60.0	-80.2	-
Muckenbach HNR 7	537/2	S	EG	7	MD	60.0	-80.2	-
Muckenbach HNR 7	537/2	S	1.OG	7	MD	60.0	-80.2	-
Muckenbach HNR 7	537/2	S	EG	8	MD	60.0	12.3	-
Muckenbach HNR 7	537/2	S	1.OG	8	MD	60.0	12.4	-
Muckenbach HNR 5	537	W	EG	1	MD	60.0	-80.2	-
Muckenbach HNR 5	537	W	1.OG	1	MD	60.0	-80.2	-
Muckenbach HNR 5	537	W	EG	2	MD	60.0	-80.2	-
Muckenbach HNR 5	537	W	1.OG	2	MD	60.0	-80.2	-
Muckenbach HNR 5	537	S	EG	3	MD	60.0	-80.2	-
Muckenbach HNR 5	537	S	1.OG	3	MD	60.0	-80.2	-
Muckenbach HNR 5	537	O	EG	4	MD	60.0	-80.2	-
Muckenbach HNR 5	537	O	1.OG	4	MD	60.0	-80.2	-
Muckenbach HNR 5	537	O	EG	5	MD	60.0	-80.2	-
Muckenbach HNR 5	537	O	1.OG	5	MD	60.0	-80.2	-
Muckenbach HNR 6	542	N	EG	1	MD	60.0	-80.2	-
Muckenbach HNR 6	542	N	1.OG	1	MD	60.0	-80.2	-
Muckenbach HNR 6	542	N	EG	2	MD	60.0	-80.2	-
Muckenbach HNR 6	542	N	1.OG	2	MD	60.0	-80.2	-
Muckenbach HNR 6	542	W	1.OG	3	MD	60.0	-80.2	-
Muckenbach HNR 6	542	W	EG	4	MD	60.0	-80.2	-
Muckenbach HNR 6	542	W	1.OG	4	MD	60.0	-80.2	-
Muckenbach HNR 6	542	S	EG	5	MD	60.0	-80.2	-
Muckenbach HNR 6	542	S	1.OG	5	MD	60.0	-80.2	-
Muckenbach HNR 6	542	S	EG	6	MD	60.0	-80.2	-
Muckenbach HNR 6	542	S	1.OG	6	MD	60.0	-80.2	-
Muckenbach HNR 6	542	O	EG	7	MD	60.0	-80.2	-
Muckenbach HNR 6	542	O	1.OG	7	MD	60.0	-80.2	-
Muckenbach HNR 6	542	O	EG	8	MD	60.0	-80.2	-
Muckenbach HNR 6	542	O	1.OG	8	MD	60.0	-80.2	-
Muckenbach HNR 6-1	540	SO	EG	1	MD	60.0	-80.2	-
Muckenbach HNR 6-1	540	SO	1.OG	1	MD	60.0	-80.2	-
Muckenbach HNR 6-1	540	NW	1.OG	2	MD	60.0	-80.2	-
Muckenbach HNR 6-2	540	NW	1.OG	1	MD	60.0	-80.2	-

Berechnungspunkt						Immi	Beurteilungspegel o LS	Richtwertüberschreitung
Bezeichnung						Richtwert	tags	tags
Anschrift	Flurst	Ausrichtung	Stockwerk	Fassadennummer	Nutzung	Tag	dB(A)	dB(A)
Muckenbach HNR 6-2	540	SO	EG	2	MD	60.0	-80.2	-
Muckenbach HNR 6-2	540	SO	1.OG	2	MD	60.0	-80.2	-
Muckenbach HNR 6-3	540	SO	EG	1	MD	60.0	14.1	-
Muckenbach HNR 6-3	540	SO	1.OG	1	MD	60.0	14.1	-
Muckenbach HNR 6-3	540	NW	1.OG	2	MD	60.0	0.1	-
Muckenbach HNR 1	533	O	EG	1	GE	65.0	-80.2	-
Muckenbach HNR 1	533	O	1.OG	1	GE	65.0	-80.2	-
Muckenbach HNR 1	533	O	EG	2	GE	65.0	-80.2	-
Muckenbach HNR 1	533	O	1.OG	2	GE	65.0	-80.2	-
Muckenbach HNR 1	533	N	EG	3	GE	65.0	-80.2	-
Muckenbach HNR 1	533	N	1.OG	3	GE	65.0	-80.2	-
Muckenbach HNR 1	533	S	EG	6	GE	65.0	-80.2	-
Muckenbach HNR 1	533	S	1.OG	6	GE	65.0	-80.2	-
Muckenbach 31	705/8	SW	EG	1	WA	55.0	5.3	-
Muckenbach 31	705/8	SW	1.OG	1	WA	55.0	8.2	-
Muckenbach 31	705/8	NO	1.OG	2	WA	55.0	20.9	-
Muckenbach 31	705/8	NO	EG	3	WA	55.0	19.5	-
Muckenbach 31	705/8	NO	1.OG	3	WA	55.0	21.3	-
Muckenbach 31	705/8	NO	EG	4	WA	55.0	20.3	-
Muckenbach 31	705/8	NO	1.OG	4	WA	55.0	21.8	-
Muckenbach HNR 17a	705/1	SO	EG	1	WA	55.0	19.2	-
Muckenbach HNR 17a	705/1	SO	1.OG	1	WA	55.0	21.5	-
Muckenbach HNR 17a	705/1	SO	EG	2	WA	55.0	19.9	-
Muckenbach HNR 17a	705/1	SO	1.OG	2	WA	55.0	21.2	-
Muckenbach HNR 17a	705/1	NO	EG	3	WA	55.0	19.8	-
Muckenbach HNR 17a	705/1	NO	1.OG	3	WA	55.0	20.7	-
Muckenbach HNR 17a	705/1	NO	EG	4	WA	55.0	19.3	-
Muckenbach HNR 17a	705/1	NO	1.OG	4	WA	55.0	19.4	-
Muckenbach HNR 17a	705/1	NW	EG	5	WA	55.0	0.3	-
Muckenbach HNR 17a	705/1	NW	1.OG	5	WA	55.0	3.4	-
Muckenbach HNR 17a	705/1	NW	EG	6	WA	55.0	4.9	-
Muckenbach HNR 17a	705/1	NW	1.OG	6	WA	55.0	7.9	-
Muckenbach HNR 17a	705/1	SW	EG	7	WA	55.0	4.9	-
Muckenbach HNR 17a	705/1	SW	1.OG	7	WA	55.0	7.9	-
Muckenbach HNR 17a	705/1	SW	EG	8	WA	55.0	4.9	-
Muckenbach HNR 17a	705/1	SW	1.OG	8	WA	55.0	7.9	-
Muckenbach HNR 9	704/2	S	1.OG	1	MD	60.0	-80.2	-
Muckenbach HNR 9	704/2	O	EG	2	MD	60.0	-80.2	-
Muckenbach HNR 9	704/2	O	1.OG	2	MD	60.0	-80.2	-

Berechnungspunkt						Immi	Beurteilungspegel o LS	Richtwertüberschreitung
Bezeichnung						Richtwert	tags	tags
Anschrift	Flurst	Ausrichtung	Stockwerk	Fassadennummer	Nutzung	Tag	dB(A)	dB(A)
Muckenbach HNR 9	704/2	S	EG	3	MD	60.0	-80.2	-
Muckenbach HNR 9	704/2	S	1.OG	3	MD	60.0	-80.2	-
Muckenbach HNR 9	704/2	S	EG	4	MD	60.0	-13.0	-
Muckenbach HNR 9	704/2	S	1.OG	4	MD	60.0	-9.8	-
Muckenbach HNR 9	704/2	S	EG	5	MD	60.0	-6.4	-
Muckenbach HNR 9	704/2	S	1.OG	5	MD	60.0	-3.2	-
Muckenbach HNR 9	704/2	O	EG	6	MD	60.0	12.2	-
Muckenbach HNR 9	704/2	O	1.OG	6	MD	60.0	13.9	-
Muckenbach HNR 9	704/2	O	EG	7	MD	60.0	13.0	-
Muckenbach HNR 9	704/2	O	1.OG	7	MD	60.0	14.5	-
Muckenbach HNR 9	704/2	N	1.OG	8	MD	60.0	14.1	-
Muckenbach HNR 9	704/2	N	1.OG	9	MD	60.0	12.3	-
Muckenbach HNR 9	704/2	N	EG	10	MD	60.0	-80.2	-
Muckenbach HNR 9	704/2	N	1.OG	10	MD	60.0	-80.2	-
Muckenbach HNR 29	710	N	EG	1	WA	55.0	20.8	-
Muckenbach HNR 29	710	N	1.OG	1	WA	55.0	22.6	-
Muckenbach HNR 29	710	W	EG	2	WA	55.0	4.9	-
Muckenbach HNR 29	710	W	1.OG	2	WA	55.0	7.9	-
Muckenbach HNR 29	710	W	EG	3	WA	55.0	5.3	-
Muckenbach HNR 29	710	W	1.OG	3	WA	55.0	8.3	-
Muckenbach HNR 29	710	S	EG	4	WA	55.0	5.2	-
Muckenbach HNR 29	710	S	1.OG	4	WA	55.0	8.2	-
Muckenbach HNR 29	710	O	EG	5	WA	55.0	20.7	-
Muckenbach HNR 29	710	O	1.OG	5	WA	55.0	21.3	-
Muckenbach HNR 29	710	O	EG	6	WA	55.0	20.8	-
Muckenbach HNR 29	710	O	1.OG	6	WA	55.0	21.8	-
Gern HNR 33	403	N	EG	1	MD	60.0	43.4	-
Gern HNR 33	403	N	1.OG	1	MD	60.0	44.2	-
Gern HNR 33	403	N	2.OG	1	MD	60.0	44.4	-
Gern HNR 33	403	W	EG	2	MD	60.0	40.0	-
Gern HNR 33	403	W	1.OG	2	MD	60.0	42.7	-
Gern HNR 33	403	W	2.OG	2	MD	60.0	43.1	-
Gern HNR 33	403	W	EG	3	MD	60.0	39.2	-
Gern HNR 33	403	W	1.OG	3	MD	60.0	42.2	-
Gern HNR 33	403	W	2.OG	3	MD	60.0	42.7	-
Gern HNR 33	403	S	EG	4	MD	60.0	27.4	-
Gern HNR 33	403	S	1.OG	4	MD	60.0	29.7	-
Gern HNR 33	403	S	2.OG	4	MD	60.0	33.2	-
Gern HNR 33	403	S	EG	5	MD	60.0	26.7	-

Berechnungspunkt						Immi	Beurteilungspegel o LS	Richtwertüberschreitung
Bezeichnung						Richtwert	tags	tags
Anschrift	Flurst	Ausrichtung	Stockwerk	Fassadennummer	Nutzung	Tag	dB(A)	dB(A)
Gern HNR 33	403	S	1.OG	5	MD	60.0	28.6	-
Gern HNR 33	403	S	2.OG	5	MD	60.0	32.3	-
Gern HNR 33	403	O	EG	6	MD	60.0	40.6	-
Gern HNR 33	403	O	1.OG	6	MD	60.0	44.0	-
Gern HNR 33	403	O	2.OG	6	MD	60.0	44.3	-
Gern HNR 33	403	N	1.OG	7	MD	60.0	44.1	-
Gern HNR 33	403	N	2.OG	7	MD	60.0	44.3	-



Freistaat Bayern Staatliches Bauamt Amberg-Weilburg		Unterlage Nr. : 17.3.9.2	
bearbeitet	02/23	Datum	Zeichen
gezeichnet	02/22		
<b>Planfeststellung</b> B16 "Regensburg - B95 (Rodrig)" Dreistreifiger Ausbau bei Mittenau Ausbaubereich A: Bau-km 4+328 bis Bau-km 6+130 (ca. 3,8 km)		geprüft	
		Datum	
		<b>Lageplan</b> Bauform B P1b-4 Maßstab 1 : -	
Aufgestellt: Amberg, den 17.04.2023			
Bäumler, Baudirektor			

Berechnungspunkt						Immi	Beurteilungspegel o LS	Richtwertüberschreitung
Bezeichnung						Richtwert	tags	tags
Anschrift	Flurst	Ausrichtung	Stockwerk	Fassadennummer	Nutzung	Tag	dB(A)	dB(A)
Holzheim HNR 1	667	S	EG	1	MD	60.0	27.9	-
Holzheim HNR 1	667	S	1.OG	1	MD	60.0	29.8	-
Holzheim HNR 1	667	S	2.OG	1	MD	60.0	31.0	-
Holzheim HNR 1	667	S	EG	2	MD	60.0	27.7	-
Holzheim HNR 1	667	S	1.OG	2	MD	60.0	29.8	-
Holzheim HNR 1	667	S	2.OG	2	MD	60.0	31.1	-
Holzheim HNR 1	667	O	EG	3	MD	60.0	28.1	-
Holzheim HNR 1	667	O	1.OG	3	MD	60.0	29.9	-
Holzheim HNR 1	667	O	2.OG	3	MD	60.0	31.1	-
Holzheim HNR 1	667	N	EG	4	MD	60.0	13.4	-
Holzheim HNR 1	667	N	1.OG	4	MD	60.0	23.9	-
Holzheim HNR 1	667	N	2.OG	4	MD	60.0	26.5	-
Holzheim HNR 1	667	N	EG	5	MD	60.0	13.7	-
Holzheim HNR 1	667	N	1.OG	5	MD	60.0	21.9	-
Holzheim HNR 1	667	N	2.OG	5	MD	60.0	25.5	-
Holzheim HNR 1	667	W	EG	6	MD	60.0	13.5	-
Holzheim HNR 1	667	W	1.OG	6	MD	60.0	14.9	-
Holzheim HNR 1	667	W	2.OG	6	MD	60.0	21.4	-
Holzheim HNR 2	664	N	1.OG	1	MD	60.0	29.9	-
Holzheim HNR 2	664	N	2.OG	1	MD	60.0	32.1	-
Holzheim HNR 2	664	S	EG	2	MD	60.0	16.8	-
Holzheim HNR 2	664	S	1.OG	2	MD	60.0	22.9	-
Holzheim HNR 2	664	S	2.OG	2	MD	60.0	25.7	-
Holzheim HNR 2	664	O	EG	3	MD	60.0	29.1	-
Holzheim HNR 2	664	O	1.OG	3	MD	60.0	30.0	-
Holzheim HNR 2	664	O	2.OG	3	MD	60.0	32.2	-
Holzheim HNR 2a	664	S	EG	1	MD	60.0	16.9	-
Holzheim HNR 2a	664	S	1.OG	1	MD	60.0	25.2	-
Holzheim HNR 2a	664	S	EG	2	MD	60.0	18.2	-
Holzheim HNR 2a	664	S	1.OG	2	MD	60.0	27.2	-
Holzheim HNR 2a	664	O	EG	3	MD	60.0	30.6	-
Holzheim HNR 2a	664	O	1.OG	3	MD	60.0	29.8	-
Holzheim HNR 2a	664	O	EG	4	MD	60.0	29.9	-
Holzheim HNR 2a	664	O	1.OG	4	MD	60.0	29.0	-
Holzheim HNR 2a	664	N	EG	5	MD	60.0	29.1	-
Holzheim HNR 2a	664	N	1.OG	5	MD	60.0	29.0	-
Holzheim HNR 2a	664	N	EG	6	MD	60.0	28.9	-
Holzheim HNR 2a	664	N	1.OG	6	MD	60.0	28.9	-



Berechnungspunkt						Immi	Beurteilungspegel o LS	Richtwertüberschreitung
Bezeichnung						Richtwert	tags	tags
Anschrift	Flurst	Ausrichtung	Stockwerk	Fassadennummer	Nutzung	Tag	dB(A)	dB(A)
Holzheim HNR 2a	664	W	EG	7	MD	60.0	14.7	-
Holzheim HNR 2a	664	W	1.OG	7	MD	60.0	22.2	-
Holzheim HNR 2a	664	W	EG	8	MD	60.0	14.6	-
Holzheim HNR 2a	664	W	1.OG	8	MD	60.0	21.1	-
Holzseige HNR 4	30/6	N	EG	1	MD	60.0	34.0	-
Holzseige HNR 4	30/6	N	1.OG	1	MD	60.0	34.5	-
Holzseige HNR 4	30/6	N	EG	2	MD	60.0	34.1	-
Holzseige HNR 4	30/6	N	1.OG	2	MD	60.0	34.4	-
Holzseige HNR 4	30/6	W	EG	3	MD	60.0	20.0	-
Holzseige HNR 4	30/6	W	1.OG	3	MD	60.0	24.9	-
Holzseige HNR 4	30/6	W	EG	4	MD	60.0	18.1	-
Holzseige HNR 4	30/6	W	1.OG	4	MD	60.0	24.0	-
Holzseige HNR 4	30/6	S	EG	5	MD	60.0	20.8	-
Holzseige HNR 4	30/6	S	1.OG	5	MD	60.0	25.9	-
Holzseige HNR 4	30/6	S	EG	6	MD	60.0	23.5	-
Holzseige HNR 4	30/6	S	1.OG	6	MD	60.0	27.6	-
Holzseige HNR 4	30/6	O	EG	7	MD	60.0	32.8	-
Holzseige HNR 4	30/6	O	1.OG	7	MD	60.0	34.5	-
Holzseige HNR 4	30/6	O	EG	8	MD	60.0	33.3	-
Holzseige HNR 4	30/6	O	1.OG	8	MD	60.0	34.5	-
Holzseige HNR 4a	31/1	SW	EG	1	MD	60.0	18.1	-
Holzseige HNR 4a	31/1	SW	1.OG	1	MD	60.0	24.3	-
Holzseige HNR 4a	31/1	SW	EG	2	MD	60.0	17.8	-
Holzseige HNR 4a	31/1	SW	1.OG	2	MD	60.0	24.2	-
Holzseige HNR 4a	31/1	SO	EG	3	MD	60.0	31.5	-
Holzseige HNR 4a	31/1	SO	1.OG	3	MD	60.0	33.7	-
Holzseige HNR 4a	31/1	SO	EG	4	MD	60.0	31.9	-
Holzseige HNR 4a	31/1	SO	1.OG	4	MD	60.0	34.2	-
Holzseige HNR 4a	31/1	NO	EG	5	MD	60.0	32.8	-
Holzseige HNR 4a	31/1	NO	1.OG	5	MD	60.0	34.5	-
Holzseige HNR 4a	31/1	NO	EG	6	MD	60.0	32.7	-
Holzseige HNR 4a	31/1	NO	1.OG	6	MD	60.0	34.5	-
Holzseige HNR 4a	31/1	NO	EG	7	MD	60.0	33.0	-
Holzseige HNR 4a	31/1	NO	1.OG	7	MD	60.0	34.5	-
Holzseige HNR 4a	31/1	NW	EG	8	MD	60.0	32.6	-
Holzseige HNR 4a	31/1	NW	1.OG	8	MD	60.0	33.9	-
Holzseige HNR 4a	31/1	NW	EG	9	MD	60.0	32.0	-
Holzseige HNR 4a	31/1	NW	1.OG	9	MD	60.0	33.4	-
Holzseige HNR 5	30/1	S	EG	2	MD	60.0	18.7	-

Berechnungspunkt						Immi	Beurteilungspegel o LS	Richtwertüberschreitung
Bezeichnung						Richtwert	tags	tags
Anschrift	Flurst	Ausrichtung	Stockwerk	Fassadennummer	Nutzung	Tag	dB(A)	dB(A)
Holzseige HNR 5	30/1	S	1.OG	2	MD	60.0	19.8	-
Holzseige HNR 5	30/1	S	2.OG	2	MD	60.0	24.3	-
Holzseige HNR 5	30/1	S	EG	3	MD	60.0	21.6	-
Holzseige HNR 5	30/1	S	1.OG	3	MD	60.0	22.9	-
Holzseige HNR 5	30/1	S	2.OG	3	MD	60.0	26.0	-
Holzseige HNR 5	30/1	O	EG	4	MD	60.0	32.5	-
Holzseige HNR 5	30/1	O	1.OG	4	MD	60.0	34.1	-
Holzseige HNR 5	30/1	O	2.OG	4	MD	60.0	34.1	-
Holzseige HNR 5	30/1	N	EG	5	MD	60.0	31.4	-
Holzseige HNR 5	30/1	N	1.OG	5	MD	60.0	34.1	-
Holzseige HNR 5	30/1	N	2.OG	5	MD	60.0	34.1	-
Holzseige HNR 5	30/1	N	EG	6	MD	60.0	30.7	-
Holzseige HNR 5	30/1	N	1.OG	6	MD	60.0	34.0	-
Holzseige HNR 5	30/1	N	2.OG	6	MD	60.0	34.1	-
Holzseige HNR 5a	30/7	N	EG	1	MD	60.0	32.7	-
Holzseige HNR 5a	30/7	N	1.OG	1	MD	60.0	33.5	-
Holzseige HNR 5a	30/7	N	2.OG	1	MD	60.0	33.5	-
Holzseige HNR 5a	30/7	N	EG	2	MD	60.0	32.7	-
Holzseige HNR 5a	30/7	N	1.OG	2	MD	60.0	33.4	-
Holzseige HNR 5a	30/7	N	2.OG	2	MD	60.0	33.4	-
Holzseige HNR 5a	30/7	W	EG	3	MD	60.0	20.1	-
Holzseige HNR 5a	30/7	W	1.OG	3	MD	60.0	21.1	-
Holzseige HNR 5a	30/7	W	2.OG	3	MD	60.0	24.7	-
Holzseige HNR 5a	30/7	W	EG	4	MD	60.0	17.3	-
Holzseige HNR 5a	30/7	W	1.OG	4	MD	60.0	18.4	-
Holzseige HNR 5a	30/7	W	2.OG	4	MD	60.0	22.9	-
Holzseige HNR 5a	30/7	S	EG	5	MD	60.0	17.1	-
Holzseige HNR 5a	30/7	S	1.OG	5	MD	60.0	18.2	-
Holzseige HNR 5a	30/7	S	2.OG	5	MD	60.0	22.9	-
Holzseige HNR 5a	30/7	S	EG	6	MD	60.0	19.8	-
Holzseige HNR 5a	30/7	S	1.OG	6	MD	60.0	20.9	-
Holzseige HNR 5a	30/7	S	2.OG	6	MD	60.0	24.6	-
Holzseige HNR 5a	30/7	O	EG	7	MD	60.0	32.4	-
Holzseige HNR 5a	30/7	O	1.OG	7	MD	60.0	33.4	-
Holzseige HNR 5a	30/7	O	2.OG	7	MD	60.0	33.4	-
Holzseige HNR 5a	30/7	O	EG	8	MD	60.0	32.6	-
Holzseige HNR 5a	30/7	O	1.OG	8	MD	60.0	33.5	-
Holzseige HNR 5a	30/7	O	2.OG	8	MD	60.0	33.5	-
Holzseige HNR 6	30/2	N	EG	1	MD	60.0	32.4	-

Berechnungspunkt						Immi	Beurteilungspegel o LS	Richtwertüberschreitung
Bezeichnung						Richtwert	tags	tags
Anschrift	Flurst	Ausrichtung	Stockwerk	Fassadennummer	Nutzung	Tag	dB(A)	dB(A)
Holzseige HNR 6	30/2	N	1.OG	1	MD	60.0	31.0	-
Holzseige HNR 6	30/2	N	2.OG	1	MD	60.0	34.0	-
Holzseige HNR 6	30/2	N	EG	2	MD	60.0	30.9	-
Holzseige HNR 6	30/2	N	1.OG	2	MD	60.0	30.3	-
Holzseige HNR 6	30/2	N	2.OG	2	MD	60.0	33.9	-
Holzseige HNR 6	30/2	W	EG	3	MD	60.0	15.5	-
Holzseige HNR 6	30/2	W	1.OG	3	MD	60.0	19.4	-
Holzseige HNR 6	30/2	W	2.OG	3	MD	60.0	24.4	-
Holzseige HNR 6	30/2	S	EG	4	MD	60.0	15.7	-
Holzseige HNR 6	30/2	S	1.OG	4	MD	60.0	16.8	-
Holzseige HNR 6	30/2	S	2.OG	4	MD	60.0	21.6	-
Holzseige HNR 6	30/2	S	EG	5	MD	60.0	16.3	-
Holzseige HNR 6	30/2	S	1.OG	5	MD	60.0	17.7	-
Holzseige HNR 6	30/2	S	2.OG	5	MD	60.0	22.1	-
Holzseige 7	28	NO	EG	1	MD	60.0	30.8	-
Holzseige 7	28	NW	EG	2	MD	60.0	30.6	-
Holzseige 7	28	SW	EG	3	MD	60.0	17.2	-
Holzseige 7	28	SO	EG	4	MD	60.0	26.8	-
Holzseige 8	648	N	EG	1	MD	60.0	34.4	-
Holzseige 8	648	N	1.OG	1	MD	60.0	35.7	-
Holzseige 8	648	W	EG	2	MD	60.0	30.6	-
Holzseige 8	648	W	1.OG	2	MD	60.0	31.8	-
Holzseige 8	648	S	EG	3	MD	60.0	19.4	-
Holzseige 8	648	S	1.OG	3	MD	60.0	24.0	-
Holzseige 8	648	S	EG	4	MD	60.0	20.4	-
Holzseige 8	648	S	1.OG	4	MD	60.0	24.6	-
Holzseige 8	648	O	EG	5	MD	60.0	33.3	-
Holzseige 8	648	O	1.OG	5	MD	60.0	35.6	-
Holzseige 8a	648	O	EG	1	MD	60.0	32.6	-
Holzseige 8a	648	O	1.OG	1	MD	60.0	35.8	-
Holzseige 8a	648	N	EG	2	MD	60.0	32.8	-
Holzseige 8a	648	N	1.OG	2	MD	60.0	35.8	-
Holzseige 8a	648	N	EG	3	MD	60.0	33.0	-
Holzseige 8a	648	N	1.OG	3	MD	60.0	35.8	-
Holzseige 8a	648	W	EG	4	MD	60.0	31.6	-
Holzseige 8a	648	W	1.OG	4	MD	60.0	33.6	-
Holzseige 8a	648	S	EG	5	MD	60.0	18.9	-
Holzseige 8a	648	S	1.OG	5	MD	60.0	25.1	-
Holzseige HNR 9a	31/2	NO	EG	1	MD	60.0	31.0	-

Berechnungspunkt						Immi	Beurteilungspegel o LS	Richtwertüberschreitung
Bezeichnung						Richtwert	tags	tags
Anschrift	Flurst	Ausrichtung	Stockwerk	Fassadennummer	Nutzung	Tag	dB(A)	dB(A)
Holzseige HNR 9a	31/2	NO	1.OG	1	MD	60.0	34.0	-
Holzseige HNR 9a	31/2	NO	2.OG	1	MD	60.0	34.1	-
Holzseige HNR 9a	31/2	NW	EG	2	MD	60.0	32.8	-
Holzseige HNR 9a	31/2	NW	1.OG	2	MD	60.0	30.4	-
Holzseige HNR 9a	31/2	NW	2.OG	2	MD	60.0	32.2	-
Holzseige HNR 9a	31/2	NW	EG	3	MD	60.0	29.4	-
Holzseige HNR 9a	31/2	NW	1.OG	3	MD	60.0	30.1	-
Holzseige HNR 9a	31/2	NW	2.OG	3	MD	60.0	32.2	-
Holzseige HNR 9a	31/2	SW	EG	4	MD	60.0	16.8	-
Holzseige HNR 9a	31/2	SW	1.OG	4	MD	60.0	17.8	-
Holzseige HNR 9a	31/2	SW	2.OG	4	MD	60.0	23.8	-
Holzseige HNR 9a	31/2	SW	EG	5	MD	60.0	17.8	-
Holzseige HNR 9a	31/2	SW	1.OG	5	MD	60.0	18.8	-
Holzseige HNR 9a	31/2	SW	2.OG	5	MD	60.0	24.2	-
Holzseige HNR 9a	31/2	SO	EG	6	MD	60.0	30.9	-
Holzseige HNR 9a	31/2	SO	1.OG	6	MD	60.0	33.9	-
Holzseige HNR 9a	31/2	SO	2.OG	6	MD	60.0	34.0	-
Holzseige HNR 9b	31/2	NO	EG	1	MD	60.0	30.9	-
Holzseige HNR 9b	31/2	NO	EG	2	MD	60.0	30.1	-
Holzseige HNR 9b	31/2	NW	EG	3	MD	60.0	30.1	-
Holzseige HNR 9b	31/2	SW	EG	4	MD	60.0	19.5	-
Holzseige HNR 9b	31/2	SW	EG	5	MD	60.0	18.7	-
Holzseige HNR 9b	31/2	SO	EG	6	MD	60.0	28.8	-
Muckenbach HNR 14	563	O	EG	1	MD	60.0	20.7	-
Muckenbach HNR 14	563	O	1.OG	1	MD	60.0	20.7	-
Muckenbach HNR 14	563	O	EG	2	MD	60.0	20.6	-
Muckenbach HNR 14	563	O	1.OG	2	MD	60.0	20.7	-
Muckenbach HNR 14	563	N	EG	3	MD	60.0	9.7	-
Muckenbach HNR 14	563	N	1.OG	3	MD	60.0	20.4	-
Muckenbach HNR 14	563	W	1.OG	4	MD	60.0	9.3	-
Muckenbach HNR 14	563	W	1.OG	5	MD	60.0	9.3	-
Muckenbach HNR 14	563	S	EG	6	MD	60.0	2.5	-
Muckenbach HNR 14	563	S	1.OG	6	MD	60.0	10.0	-
Muckenbach HNR 14	563	S	EG	7	MD	60.0	2.5	-
Muckenbach HNR 14	563	S	1.OG	7	MD	60.0	10.1	-
Muckenbach HNR 25	699	S	EG	1	WA	55.0	3.4	-
Muckenbach HNR 25	699	S	1.OG	1	WA	55.0	12.1	-
Muckenbach HNR 25	699	O	EG	2	WA	55.0	18.9	-
Muckenbach HNR 25	699	O	1.OG	2	WA	55.0	21.4	-

Berechnungspunkt						Immi	Beurteilungspegel o LS	Richtwertüberschreitung
Bezeichnung						Richtwert	tags	tags
Anschrift	Flurst	Ausrichtung	Stockwerk	Fassadennummer	Nutzung	Tag	dB(A)	dB(A)
Muckenbach HNR 25	699	O	EG	3	WA	55.0	18.8	-
Muckenbach HNR 25	699	O	1.OG	3	WA	55.0	21.4	-
Muckenbach HNR 25	699	N	1.OG	4	WA	55.0	21.4	-
Muckenbach HNR 25	699	W	EG	5	WA	55.0	3.3	-
Muckenbach HNR 25	699	W	1.OG	5	WA	55.0	11.6	-
Muckenbach HNR 25	699	W	EG	6	WA	55.0	3.3	-
Muckenbach HNR 25	699	W	1.OG	6	WA	55.0	11.5	-
Muckenbach HNR 23	698/1	O	EG	1	WA	55.0	21.0	-
Muckenbach HNR 23	698/1	O	1.OG	1	WA	55.0	21.1	-
Muckenbach HNR 23	698/1	O	2.OG	1	WA	55.0	21.1	-
Muckenbach HNR 23	698/1	O	3.OG	1	WA	55.0	21.2	-
Muckenbach HNR 23	698/1	O	EG	2	WA	55.0	20.7	-
Muckenbach HNR 23	698/1	O	1.OG	2	WA	55.0	21.1	-
Muckenbach HNR 23	698/1	O	2.OG	2	WA	55.0	21.1	-
Muckenbach HNR 23	698/1	O	3.OG	2	WA	55.0	21.2	-
Muckenbach HNR 23	698/1	N	EG	3	WA	55.0	21.0	-
Muckenbach HNR 23	698/1	N	1.OG	3	WA	55.0	21.1	-
Muckenbach HNR 23	698/1	N	2.OG	3	WA	55.0	21.1	-
Muckenbach HNR 23	698/1	N	3.OG	3	WA	55.0	21.2	-
Muckenbach HNR 23	698/1	N	EG	4	WA	55.0	21.0	-
Muckenbach HNR 23	698/1	N	1.OG	4	WA	55.0	21.1	-
Muckenbach HNR 23	698/1	N	2.OG	4	WA	55.0	21.1	-
Muckenbach HNR 23	698/1	N	3.OG	4	WA	55.0	21.2	-
Muckenbach HNR 23	698/1	W	EG	5	WA	55.0	5.5	-
Muckenbach HNR 23	698/1	W	1.OG	5	WA	55.0	5.7	-
Muckenbach HNR 23	698/1	W	2.OG	5	WA	55.0	8.2	-
Muckenbach HNR 23	698/1	W	3.OG	5	WA	55.0	15.6	-
Muckenbach HNR 23	698/1	W	EG	6	WA	55.0	5.5	-
Muckenbach HNR 23	698/1	W	1.OG	6	WA	55.0	5.6	-
Muckenbach HNR 23	698/1	W	2.OG	6	WA	55.0	8.2	-
Muckenbach HNR 23	698/1	W	3.OG	6	WA	55.0	15.6	-
Muckenbach HNR 23a	698	S	EG	1	WA	55.0	5.6	-
Muckenbach HNR 23a	698	S	1.OG	1	WA	55.0	8.6	-
Muckenbach HNR 23a	698	O	EG	2	WA	55.0	21.2	-
Muckenbach HNR 23a	698	O	1.OG	2	WA	55.0	21.3	-
Muckenbach HNR 23a	698	O	EG	3	WA	55.0	21.2	-
Muckenbach HNR 23a	698	O	1.OG	3	WA	55.0	21.4	-
Muckenbach HNR 23a	698	W	EG	4	WA	55.0	5.6	-
Muckenbach HNR 23a	698	W	1.OG	4	WA	55.0	8.6	-

Berechnungspunkt						Immi	Beurteilungspegel o LS	Richtwertüberschreitung
Bezeichnung						Richtwert	tags	tags
Anschrift	Flurst	Ausrichtung	Stockwerk	Fassadennummer	Nutzung	Tag	dB(A)	dB(A)
Muckenbach HNR 27	697/1	S	EG	1	WA	55.0	5.7	-
Muckenbach HNR 27	697/1	S	1.OG	1	WA	55.0	8.7	-
Muckenbach HNR 27	697/1	S	EG	2	WA	55.0	5.8	-
Muckenbach HNR 27	697/1	S	1.OG	2	WA	55.0	8.8	-
Muckenbach HNR 27	697/1	O	EG	3	WA	55.0	21.3	-
Muckenbach HNR 27	697/1	O	1.OG	3	WA	55.0	21.8	-
Muckenbach HNR 27	697/1	O	EG	4	WA	55.0	21.0	-
Muckenbach HNR 27	697/1	O	1.OG	4	WA	55.0	21.7	-
Muckenbach HNR 27	697/1	N	EG	5	WA	55.0	21.0	-
Muckenbach HNR 27	697/1	N	1.OG	5	WA	55.0	22.2	-
Muckenbach HNR 27	697/1	N	EG	6	WA	55.0	21.0	-
Muckenbach HNR 27	697/1	N	1.OG	6	WA	55.0	22.3	-
Muckenbach HNR 27	697/1	W	EG	7	WA	55.0	5.1	-
Muckenbach HNR 27	697/1	W	1.OG	7	WA	55.0	8.1	-
Muckenbach HNR 27	697/1	W	EG	8	WA	55.0	5.5	-
Muckenbach HNR 27	697/1	W	1.OG	8	WA	55.0	8.5	-
Muckenbach HNR 14a	563	W	EG	1	MD	60.0	2.0	-
Muckenbach HNR 14a	563	W	1.OG	1	MD	60.0	5.0	-
Muckenbach HNR 14a	563	W	EG	2	MD	60.0	1.6	-
Muckenbach HNR 14a	563	W	1.OG	2	MD	60.0	4.6	-
Muckenbach HNR 14a	563	S	EG	3	MD	60.0	2.1	-
Muckenbach HNR 14a	563	S	1.OG	3	MD	60.0	5.3	-
Muckenbach HNR 14a	563	O	EG	4	MD	60.0	20.4	-
Muckenbach HNR 14a	563	O	1.OG	4	MD	60.0	20.5	-
Muckenbach HNR 14a	563	O	EG	5	MD	60.0	20.4	-
Muckenbach HNR 14a	563	O	1.OG	5	MD	60.0	20.5	-
Muckenbach HNR 14a	563	N	EG	6	MD	60.0	20.4	-
Muckenbach HNR 14a	563	N	1.OG	6	MD	60.0	20.5	-
Muckenbach HNR 12	561	N	1.OG	1	MD	60.0	20.2	-
Muckenbach HNR 12	561	W	1.OG	2	MD	60.0	5.7	-
Muckenbach HNR 12	561	S	EG	3	MD	60.0	2.6	-
Muckenbach HNR 12	561	S	1.OG	3	MD	60.0	5.6	-
Muckenbach HNR 12	561	O	EG	4	MD	60.0	20.2	-
Muckenbach HNR 12	561	O	1.OG	4	MD	60.0	20.3	-
Muckenbach HNR 10	559/1	W	EG	1	MD	60.0	2.5	-
Muckenbach HNR 10	559/1	W	1.OG	1	MD	60.0	5.6	-
Muckenbach HNR 10	559/1	W	EG	2	MD	60.0	2.5	-
Muckenbach HNR 10	559/1	W	1.OG	2	MD	60.0	5.5	-
Muckenbach HNR 10	559/1	S	EG	3	MD	60.0	2.5	-

Berechnungspunkt						Immi	Beurteilungspegel o LS	Richtwertüberschreitung
Bezeichnung						Richtwert	tags	tags
Anschrift	Flurst	Ausrichtung	Stockwerk	Fassadennummer	Nutzung	Tag	dB(A)	dB(A)
Muckenbach HNR 10	559/1	S	1.OG	3	MD	60.0	5.5	-
Muckenbach HNR 10	559/1	O	EG	4	MD	60.0	19.9	-
Muckenbach HNR 10	559/1	O	1.OG	4	MD	60.0	20.0	-
Muckenbach HNR 10	559/1	O	EG	5	MD	60.0	20.0	-
Muckenbach HNR 10	559/1	O	1.OG	5	MD	60.0	20.1	-
Muckenbach HNR 10	559/1	N	1.OG	6	MD	60.0	20.1	-
Muckenbach HNR 8	559/6	W	EG	1	MD	60.0	2.5	-
Muckenbach HNR 8	559/6	W	1.OG	1	MD	60.0	5.6	-
Muckenbach HNR 8	559/6	S	EG	2	MD	60.0	2.9	-
Muckenbach HNR 8	559/6	S	1.OG	2	MD	60.0	5.7	-
Muckenbach HNR 8	559/6	S	EG	3	MD	60.0	2.8	-
Muckenbach HNR 8	559/6	S	1.OG	3	MD	60.0	5.8	-
Muckenbach HNR 8	559/6	O	EG	4	MD	60.0	15.8	-
Muckenbach HNR 8	559/6	O	1.OG	4	MD	60.0	20.0	-
Muckenbach HNR 8	559/6	O	EG	5	MD	60.0	15.8	-
Muckenbach HNR 8	559/6	O	1.OG	5	MD	60.0	20.0	-
Muckenbach HNR 8	559/6	N	EG	6	MD	60.0	20.0	-
Muckenbach HNR 8	559/6	N	1.OG	6	MD	60.0	20.0	-
Muckenbach HNR 8	559/6	N	EG	7	MD	60.0	19.9	-
Muckenbach HNR 8	559/6	N	1.OG	7	MD	60.0	19.9	-
Muckenbach HNR 8a	559/3	S	EG	1	MD	60.0	3.4	-
Muckenbach HNR 8a	559/3	S	1.OG	1	MD	60.0	6.5	-
Muckenbach HNR 8a	559/3	N	EG	2	MD	60.0	13.5	-
Muckenbach HNR 8a	559/3	N	1.OG	2	MD	60.0	20.1	-
Muckenbach HNR 8a	559/3	N	EG	3	MD	60.0	20.0	-
Muckenbach HNR 8a	559/3	N	1.OG	3	MD	60.0	20.0	-
Muckenbach HNR 8a	559/3	W	EG	4	MD	60.0	3.4	-
Muckenbach HNR 8a	559/3	W	1.OG	4	MD	60.0	6.4	-
Muckenbach HNR 8a	559/3	S	EG	5	MD	60.0	3.4	-
Muckenbach HNR 8a	559/3	S	1.OG	5	MD	60.0	6.5	-
Muckenbach HNR 21	702	O	1.OG	1	WA	55.0	20.5	-
Muckenbach HNR 21	702	N	EG	2	WA	55.0	20.6	-
Muckenbach HNR 21	702	N	1.OG	2	WA	55.0	20.6	-
Muckenbach HNR 21	702	N	EG	3	WA	55.0	20.6	-
Muckenbach HNR 21	702	N	1.OG	3	WA	55.0	20.6	-
Muckenbach HNR 21	702	W	EG	4	WA	55.0	4.7	-
Muckenbach HNR 21	702	W	1.OG	4	WA	55.0	7.6	-
Muckenbach HNR 21	702	W	EG	5	WA	55.0	1.2	-
Muckenbach HNR 21	702	W	1.OG	5	WA	55.0	4.2	-

Berechnungspunkt						Immi	Beurteilungspegel o LS	Richtwertüberschreitung
Bezeichnung						Richtwert	tags	tags
Anschrift	Flurst	Ausrichtung	Stockwerk	Fassadennummer	Nutzung	Tag	dB(A)	dB(A)
Muckenbach HNR 21	702	S	EG	6	WA	55.0	1.2	-
Muckenbach HNR 21	702	S	1.OG	6	WA	55.0	4.3	-
Muckenbach HNR 21	702	S	EG	7	WA	55.0	1.3	-
Muckenbach HNR 21	702	S	1.OG	7	WA	55.0	4.3	-
Muckenbach HNR 19a	702/1	SW	EG	1	WA	55.0	5.1	-
Muckenbach HNR 19a	702/1	SW	1.OG	1	WA	55.0	8.1	-
Muckenbach HNR 19a	702/1	SW	EG	2	WA	55.0	5.3	-
Muckenbach HNR 19a	702/1	SW	1.OG	2	WA	55.0	8.3	-
Muckenbach HNR 19a	702/1	SO	EG	3	WA	55.0	20.3	-
Muckenbach HNR 19a	702/1	SO	1.OG	3	WA	55.0	21.1	-
Muckenbach HNR 19a	702/1	NO	EG	4	WA	55.0	19.6	-
Muckenbach HNR 19a	702/1	NO	1.OG	4	WA	55.0	20.4	-
Muckenbach HNR 19a	702/1	NO	EG	5	WA	55.0	20.3	-
Muckenbach HNR 19a	702/1	NO	1.OG	5	WA	55.0	20.4	-
Muckenbach HNR 19a	702/1	NW	EG	6	WA	55.0	4.8	-
Muckenbach HNR 19a	702/1	NW	1.OG	6	WA	55.0	7.8	-
Muckenbach HNR 19a	702/1	NW	EG	7	WA	55.0	5.0	-
Muckenbach HNR 19a	702/1	NW	1.OG	7	WA	55.0	8.0	-
Muckenbach HNR 19	704/3	N	EG	1	WA	55.0	20.1	-
Muckenbach HNR 19	704/3	N	1.OG	1	WA	55.0	20.2	-
Muckenbach HNR 19	704/3	N	EG	2	WA	55.0	20.1	-
Muckenbach HNR 19	704/3	N	1.OG	2	WA	55.0	20.1	-
Muckenbach HNR 19	704/3	W	EG	3	WA	55.0	4.8	-
Muckenbach HNR 19	704/3	W	1.OG	3	WA	55.0	7.8	-
Muckenbach HNR 19	704/3	S	EG	4	WA	55.0	4.9	-
Muckenbach HNR 19	704/3	S	1.OG	4	WA	55.0	8.0	-
Muckenbach HNR 19	704/3	S	EG	5	WA	55.0	5.0	-
Muckenbach HNR 19	704/3	S	1.OG	5	WA	55.0	8.1	-
Muckenbach HNR 15a	704/12	W	EG	1	WA	55.0	4.9	-
Muckenbach HNR 15a	704/12	W	1.OG	1	WA	55.0	7.9	-
Muckenbach HNR 15a	704/12	W	EG	2	WA	55.0	4.8	-
Muckenbach HNR 15a	704/12	W	1.OG	2	WA	55.0	7.8	-
Muckenbach HNR 15a	704/12	S	EG	3	WA	55.0	4.9	-
Muckenbach HNR 15a	704/12	S	1.OG	3	WA	55.0	8.0	-
Muckenbach HNR 15a	704/12	S	EG	4	WA	55.0	4.9	-
Muckenbach HNR 15a	704/12	S	1.OG	4	WA	55.0	8.0	-
Muckenbach HNR 15a	704/12	O	EG	5	WA	55.0	16.5	-
Muckenbach HNR 15a	704/12	O	1.OG	5	WA	55.0	19.7	-
Muckenbach HNR 15a	704/12	N	EG	6	WA	55.0	20.0	-



Berechnungspunkt						Immi	Beurteilungspegel o LS	Richtwertüberschreitung
Bezeichnung						Richtwert	tags	tags
Anschrift	Flurst	Ausrichtung	Stockwerk	Fassadennummer	Nutzung	Tag	dB(A)	dB(A)
Muckenbach HNR 15a	704/12	N	1.OG	6	WA	55.0	20.0	-
Muckenbach HNR 15a	704/12	N	EG	7	WA	55.0	20.0	-
Muckenbach HNR 15a	704/12	N	1.OG	7	WA	55.0	20.2	-
Muckenbach HNR 15	704/4	W	EG	1	WA	55.0	0.7	-
Muckenbach HNR 15	704/4	W	1.OG	1	WA	55.0	3.8	-
Muckenbach HNR 15	704/4	W	EG	2	WA	55.0	2.6	-
Muckenbach HNR 15	704/4	W	1.OG	2	WA	55.0	5.6	-
Muckenbach HNR 15	704/4	S	EG	3	WA	55.0	2.9	-
Muckenbach HNR 15	704/4	S	1.OG	3	WA	55.0	5.9	-
Muckenbach HNR 15	704/4	S	EG	4	WA	55.0	5.0	-
Muckenbach HNR 15	704/4	S	1.OG	4	WA	55.0	8.1	-
Muckenbach HNR 15	704/4	O	EG	5	WA	55.0	19.9	-
Muckenbach HNR 15	704/4	O	1.OG	5	WA	55.0	20.0	-
Muckenbach HNR 15	704/4	N	EG	6	WA	55.0	19.8	-
Muckenbach HNR 15	704/4	N	1.OG	6	WA	55.0	20.0	-
Muckenbach HNR 15	704/4	N	EG	7	WA	55.0	19.8	-
Muckenbach HNR 15	704/4	N	1.OG	7	WA	55.0	20.0	-
Muckenbach HNR 15	704/4	N	EG	8	WA	55.0	19.8	-
Muckenbach HNR 15	704/4	N	1.OG	8	WA	55.0	20.0	-
Muckenbach HNR 17c	705/3	NW	EG	1	WA	55.0	5.2	-
Muckenbach HNR 17c	705/3	NW	1.OG	1	WA	55.0	8.3	-
Muckenbach HNR 17c	705/3	SW	EG	2	WA	55.0	4.8	-
Muckenbach HNR 17c	705/3	SW	1.OG	2	WA	55.0	7.8	-
Muckenbach HNR 17c	705/3	SO	EG	3	WA	55.0	20.2	-
Muckenbach HNR 17c	705/3	SO	1.OG	3	WA	55.0	20.7	-
Muckenbach HNR 17	705	N	EG	1	WA	55.0	20.2	-
Muckenbach HNR 17	705	N	1.OG	1	WA	55.0	22.6	-
Muckenbach HNR 17	705	N	EG	2	WA	55.0	20.2	-
Muckenbach HNR 17	705	N	1.OG	2	WA	55.0	22.1	-
Muckenbach HNR 17	705	W	EG	3	WA	55.0	5.0	-
Muckenbach HNR 17	705	W	1.OG	3	WA	55.0	8.0	-
Muckenbach HNR 17	705	W	EG	4	WA	55.0	4.9	-
Muckenbach HNR 17	705	W	1.OG	4	WA	55.0	7.9	-
Muckenbach HNR 17	705	S	EG	5	WA	55.0	5.1	-
Muckenbach HNR 17	705	S	1.OG	5	WA	55.0	8.1	-
Muckenbach HNR 17	705	S	EG	6	WA	55.0	5.3	-
Muckenbach HNR 17	705	S	1.OG	6	WA	55.0	8.4	-
Muckenbach HNR 17	705	O	EG	7	WA	55.0	20.2	-
Muckenbach HNR 17	705	O	1.OG	7	WA	55.0	20.3	-

Berechnungspunkt						Immi	Beurteilungspegel o LS	Richtwertüberschreitung
Bezeichnung						Richtwert	tags	tags
Anschrift	Flurst	Ausrichtung	Stockwerk	Fassadennummer	Nutzung	Tag	dB(A)	dB(A)
Muckenbach HNR 17	705	O	EG	8	WA	55.0	20.1	-
Muckenbach HNR 17	705	O	1.OG	8	WA	55.0	20.3	-
Muckenbach HNR 17b	705/2	NW	EG	1	WA	55.0	0.8	-
Muckenbach HNR 17b	705/2	NW	1.OG	1	WA	55.0	3.9	-
Muckenbach HNR 17b	705/2	NO	EG	2	WA	55.0	18.7	-
Muckenbach HNR 17b	705/2	NO	1.OG	2	WA	55.0	19.9	-
Muckenbach HNR 17b	705/2	NO	EG	3	WA	55.0	19.6	-
Muckenbach HNR 17b	705/2	NO	1.OG	3	WA	55.0	20.2	-
Muckenbach HNR 17b	705/2	NW	EG	4	WA	55.0	5.0	-
Muckenbach HNR 17b	705/2	NW	1.OG	4	WA	55.0	8.0	-
Muckenbach HNR 13a	704/5	N	EG	1	WA	55.0	19.8	-
Muckenbach HNR 13a	704/5	N	1.OG	1	WA	55.0	19.9	-
Muckenbach HNR 13a	704/5	W	EG	2	WA	55.0	5.2	-
Muckenbach HNR 13a	704/5	W	1.OG	2	WA	55.0	8.2	-
Muckenbach HNR 13a	704/5	W	EG	3	WA	55.0	2.4	-
Muckenbach HNR 13a	704/5	W	1.OG	3	WA	55.0	5.4	-
Muckenbach HNR 13a	704/5	S	EG	4	WA	55.0	0.7	-
Muckenbach HNR 13a	704/5	S	1.OG	4	WA	55.0	3.9	-
Muckenbach HNR 13a	704/5	S	EG	5	WA	55.0	0.7	-
Muckenbach HNR 13a	704/5	S	1.OG	5	WA	55.0	3.9	-
Muckenbach HNR 13a	704/5	S	1.OG	6	WA	55.0	7.3	-
Muckenbach HNR 13a	704/5	N	EG	7	WA	55.0	19.0	-
Muckenbach HNR 13a	704/5	N	1.OG	7	WA	55.0	19.9	-
Muckenbach HNR 13a	704/5	N	EG	8	WA	55.0	19.8	-
Muckenbach HNR 13a	704/5	N	1.OG	8	WA	55.0	19.9	-
Muckenbach HNR 13	704/6	N	EG	1	WA	55.0	17.1	-
Muckenbach HNR 13	704/6	N	1.OG	1	WA	55.0	19.7	-
Muckenbach HNR 13	704/6	N	EG	2	WA	55.0	19.6	-
Muckenbach HNR 13	704/6	N	1.OG	2	WA	55.0	19.8	-
Muckenbach HNR 13	704/6	W	EG	3	WA	55.0	4.3	-
Muckenbach HNR 13	704/6	W	1.OG	3	WA	55.0	7.3	-
Muckenbach HNR 13	704/6	W	EG	4	WA	55.0	4.7	-
Muckenbach HNR 13	704/6	W	1.OG	4	WA	55.0	7.7	-
Muckenbach HNR 13	704/6	S	EG	5	WA	55.0	5.0	-
Muckenbach HNR 13	704/6	S	1.OG	5	WA	55.0	8.0	-
Muckenbach HNR 13	704/6	S	EG	6	WA	55.0	4.9	-
Muckenbach HNR 13	704/6	S	1.OG	6	WA	55.0	7.9	-
Muckenbach HNR 13	704/6	S	1.OG	7	WA	55.0	4.4	-
Muckenbach HNR 13	704/6	O	EG	8	WA	55.0	18.9	-

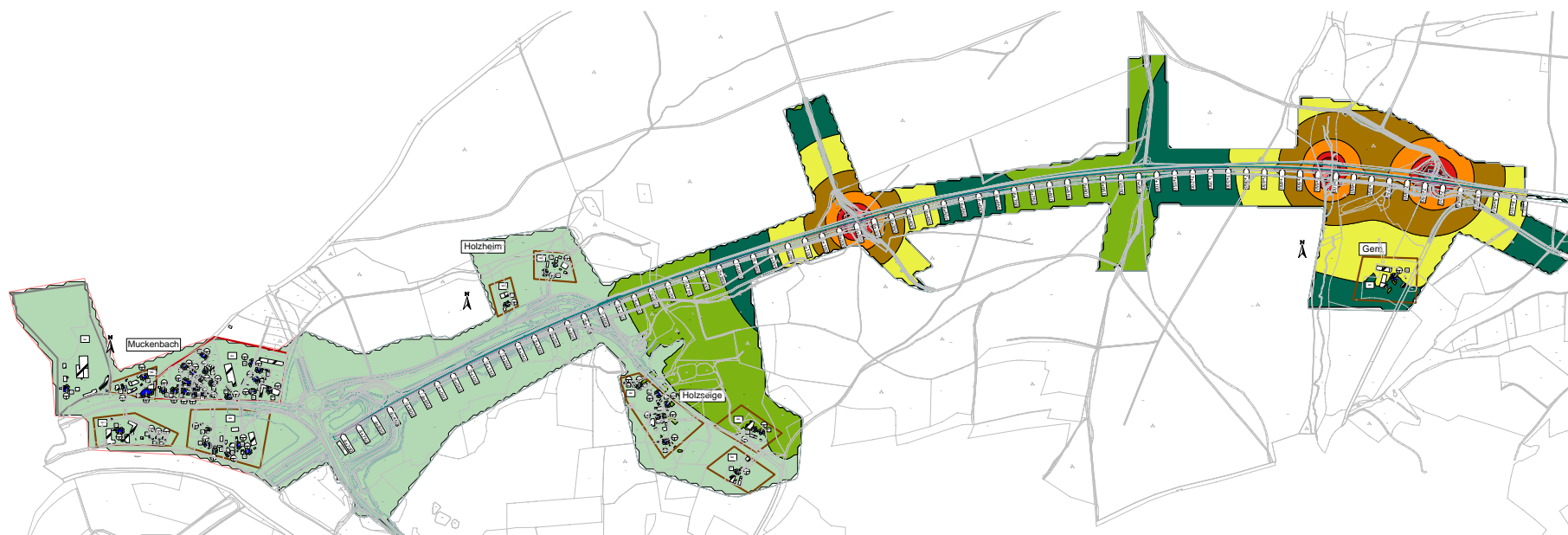
Berechnungspunkt						Immi	Beurteilungspegel o LS	Richtwertüberschreitung
Bezeichnung						Richtwert	tags	tags
Anschrift	Flurst	Ausrichtung	Stockwerk	Fassadennummer	Nutzung	Tag	dB(A)	dB(A)
Muckenbach HNR 13	704/6	O	1.OG	8	WA	55.0	19.8	-
Muckenbach HNR 13	704/6	N	EG	9	WA	55.0	13.8	-
Muckenbach HNR 13	704/6	N	1.OG	9	WA	55.0	19.1	-
Muckenbach HNR 11	704/7	N	EG	1	WA	55.0	19.5	-
Muckenbach HNR 11	704/7	N	1.OG	1	WA	55.0	19.6	-
Muckenbach HNR 11	704/7	W	EG	2	WA	55.0	4.1	-
Muckenbach HNR 11	704/7	W	1.OG	2	WA	55.0	7.0	-
Muckenbach HNR 11	704/7	W	EG	3	WA	55.0	2.1	-
Muckenbach HNR 11	704/7	W	1.OG	3	WA	55.0	5.1	-
Muckenbach HNR 11	704/7	S	EG	4	WA	55.0	0.6	-
Muckenbach HNR 11	704/7	S	1.OG	4	WA	55.0	3.8	-
Muckenbach HNR 11	704/7	S	EG	5	WA	55.0	0.8	-
Muckenbach HNR 11	704/7	S	1.OG	5	WA	55.0	4.0	-
Muckenbach HNR 11	704/7	O	EG	6	WA	55.0	16.1	-
Muckenbach HNR 11	704/7	O	1.OG	6	WA	55.0	19.3	-
Muckenbach HNR 11	704/7	O	EG	7	WA	55.0	19.5	-
Muckenbach HNR 11	704/7	O	1.OG	7	WA	55.0	19.7	-
Muckenbach HNR 11	704/7	N	EG	8	WA	55.0	17.6	-
Muckenbach HNR 11	704/7	N	1.OG	8	WA	55.0	19.6	-
Muckenbach HNR 9b	704	W	EG	1	WA	55.0	3.5	-
Muckenbach HNR 9b	704	W	1.OG	1	WA	55.0	6.5	-
Muckenbach HNR 9b	704	W	EG	2	WA	55.0	3.0	-
Muckenbach HNR 9b	704	W	1.OG	2	WA	55.0	6.0	-
Muckenbach HNR 9b	704	S	EG	3	WA	55.0	3.8	-
Muckenbach HNR 9b	704	S	1.OG	3	WA	55.0	7.0	-
Muckenbach HNR 9b	704	O	EG	4	WA	55.0	17.2	-
Muckenbach HNR 9b	704	O	1.OG	4	WA	55.0	19.3	-
Muckenbach HNR 9b	704	O	EG	5	WA	55.0	18.8	-
Muckenbach HNR 9b	704	O	1.OG	5	WA	55.0	19.4	-
Muckenbach HNR 9b	704	N	EG	6	WA	55.0	19.4	-
Muckenbach HNR 9b	704	N	1.OG	6	WA	55.0	19.5	-
Muckenbach HNR 9b	704	N	EG	7	WA	55.0	19.0	-
Muckenbach HNR 9b	704	N	1.OG	7	WA	55.0	19.1	-
Muckenbach HNR 7	537/2	O	EG	1	MD	60.0	13.8	-
Muckenbach HNR 7	537/2	O	1.OG	1	MD	60.0	13.8	-
Muckenbach HNR 7	537/2	O	EG	2	MD	60.0	13.1	-
Muckenbach HNR 7	537/2	O	1.OG	2	MD	60.0	13.1	-
Muckenbach HNR 7	537/2	N	EG	3	MD	60.0	-5.6	-
Muckenbach HNR 7	537/2	N	1.OG	3	MD	60.0	-2.0	-

Berechnungspunkt						Immi	Beurteilungspegel o LS	Richtwertüberschreitung
Bezeichnung						Richtwert	tags	tags
Anschrift	Flurst	Ausrichtung	Stockwerk	Fassadennummer	Nutzung	Tag	dB(A)	dB(A)
Muckenbach HNR 7	537/2	N	EG	4	MD	60.0	-80.2	-
Muckenbach HNR 7	537/2	N	1.OG	4	MD	60.0	-80.2	-
Muckenbach HNR 7	537/2	W	EG	5	MD	60.0	-80.2	-
Muckenbach HNR 7	537/2	W	1.OG	5	MD	60.0	-80.2	-
Muckenbach HNR 7	537/2	W	EG	6	MD	60.0	-80.2	-
Muckenbach HNR 7	537/2	W	1.OG	6	MD	60.0	-80.2	-
Muckenbach HNR 7	537/2	S	EG	7	MD	60.0	-80.2	-
Muckenbach HNR 7	537/2	S	1.OG	7	MD	60.0	-80.2	-
Muckenbach HNR 7	537/2	S	EG	8	MD	60.0	12.8	-
Muckenbach HNR 7	537/2	S	1.OG	8	MD	60.0	12.9	-
Muckenbach HNR 5	537	W	EG	1	MD	60.0	-80.2	-
Muckenbach HNR 5	537	W	1.OG	1	MD	60.0	-80.2	-
Muckenbach HNR 5	537	W	EG	2	MD	60.0	-80.2	-
Muckenbach HNR 5	537	W	1.OG	2	MD	60.0	-80.2	-
Muckenbach HNR 5	537	S	EG	3	MD	60.0	-80.2	-
Muckenbach HNR 5	537	S	1.OG	3	MD	60.0	-80.2	-
Muckenbach HNR 5	537	O	EG	4	MD	60.0	-80.2	-
Muckenbach HNR 5	537	O	1.OG	4	MD	60.0	-80.2	-
Muckenbach HNR 5	537	O	EG	5	MD	60.0	-80.2	-
Muckenbach HNR 5	537	O	1.OG	5	MD	60.0	-80.2	-
Muckenbach HNR 6	542	N	EG	1	MD	60.0	-80.2	-
Muckenbach HNR 6	542	N	1.OG	1	MD	60.0	-80.2	-
Muckenbach HNR 6	542	N	EG	2	MD	60.0	-80.2	-
Muckenbach HNR 6	542	N	1.OG	2	MD	60.0	-80.2	-
Muckenbach HNR 6	542	W	1.OG	3	MD	60.0	-80.2	-
Muckenbach HNR 6	542	W	EG	4	MD	60.0	-80.2	-
Muckenbach HNR 6	542	W	1.OG	4	MD	60.0	-80.2	-
Muckenbach HNR 6	542	S	EG	5	MD	60.0	-80.2	-
Muckenbach HNR 6	542	S	1.OG	5	MD	60.0	-80.2	-
Muckenbach HNR 6	542	S	EG	6	MD	60.0	-80.2	-
Muckenbach HNR 6	542	S	1.OG	6	MD	60.0	-80.2	-
Muckenbach HNR 6	542	O	EG	7	MD	60.0	-80.2	-
Muckenbach HNR 6	542	O	1.OG	7	MD	60.0	-80.2	-
Muckenbach HNR 6	542	O	EG	8	MD	60.0	-80.2	-
Muckenbach HNR 6	542	O	1.OG	8	MD	60.0	-80.2	-
Muckenbach HNR 6-1	540	SO	EG	1	MD	60.0	-80.2	-
Muckenbach HNR 6-1	540	SO	1.OG	1	MD	60.0	-80.2	-
Muckenbach HNR 6-1	540	NW	1.OG	2	MD	60.0	-80.2	-
Muckenbach HNR 6-2	540	NW	1.OG	1	MD	60.0	-80.2	-

Berechnungspunkt						Immi	Beurteilungspegel o LS	Richtwertüberschreitung
Bezeichnung						Richtwert	tags	tags
Anschrift	Flurst	Ausrichtung	Stockwerk	Fassadennummer	Nutzung	Tag	dB(A)	dB(A)
Muckenbach HNR 6-2	540	SO	EG	2	MD	60.0	-80.2	-
Muckenbach HNR 6-2	540	SO	1.OG	2	MD	60.0	-80.2	-
Muckenbach HNR 6-3	540	SO	EG	1	MD	60.0	14.6	-
Muckenbach HNR 6-3	540	SO	1.OG	1	MD	60.0	14.6	-
Muckenbach HNR 6-3	540	NW	1.OG	2	MD	60.0	0.6	-
Muckenbach HNR 1	533	O	EG	1	GE	65.0	-80.2	-
Muckenbach HNR 1	533	O	1.OG	1	GE	65.0	-80.2	-
Muckenbach HNR 1	533	O	EG	2	GE	65.0	-80.2	-
Muckenbach HNR 1	533	O	1.OG	2	GE	65.0	-80.2	-
Muckenbach HNR 1	533	N	EG	3	GE	65.0	-80.2	-
Muckenbach HNR 1	533	N	1.OG	3	GE	65.0	-80.2	-
Muckenbach HNR 1	533	S	EG	6	GE	65.0	-80.2	-
Muckenbach HNR 1	533	S	1.OG	6	GE	65.0	-80.2	-
Muckenbach 31	705/8	SW	EG	1	WA	55.0	5.8	-
Muckenbach 31	705/8	SW	1.OG	1	WA	55.0	8.7	-
Muckenbach 31	705/8	NO	1.OG	2	WA	55.0	21.4	-
Muckenbach 31	705/8	NO	EG	3	WA	55.0	20.0	-
Muckenbach 31	705/8	NO	1.OG	3	WA	55.0	21.8	-
Muckenbach 31	705/8	NO	EG	4	WA	55.0	20.8	-
Muckenbach 31	705/8	NO	1.OG	4	WA	55.0	22.3	-
Muckenbach HNR 17a	705/1	SO	EG	1	WA	55.0	19.7	-
Muckenbach HNR 17a	705/1	SO	1.OG	1	WA	55.0	22.0	-
Muckenbach HNR 17a	705/1	SO	EG	2	WA	55.0	20.4	-
Muckenbach HNR 17a	705/1	SO	1.OG	2	WA	55.0	21.7	-
Muckenbach HNR 17a	705/1	NO	EG	3	WA	55.0	20.3	-
Muckenbach HNR 17a	705/1	NO	1.OG	3	WA	55.0	21.2	-
Muckenbach HNR 17a	705/1	NO	EG	4	WA	55.0	19.8	-
Muckenbach HNR 17a	705/1	NO	1.OG	4	WA	55.0	19.9	-
Muckenbach HNR 17a	705/1	NW	EG	5	WA	55.0	0.8	-
Muckenbach HNR 17a	705/1	NW	1.OG	5	WA	55.0	3.9	-
Muckenbach HNR 17a	705/1	NW	EG	6	WA	55.0	5.4	-
Muckenbach HNR 17a	705/1	NW	1.OG	6	WA	55.0	8.4	-
Muckenbach HNR 17a	705/1	SW	EG	7	WA	55.0	5.4	-
Muckenbach HNR 17a	705/1	SW	1.OG	7	WA	55.0	8.4	-
Muckenbach HNR 17a	705/1	SW	EG	8	WA	55.0	5.4	-
Muckenbach HNR 17a	705/1	SW	1.OG	8	WA	55.0	8.4	-
Muckenbach HNR 9	704/2	S	1.OG	1	MD	60.0	-80.2	-
Muckenbach HNR 9	704/2	O	EG	2	MD	60.0	-80.2	-
Muckenbach HNR 9	704/2	O	1.OG	2	MD	60.0	-80.2	-

Berechnungspunkt						Immi	Beurteilungspegel o LS	Richtwertüberschreitung
Bezeichnung						Richtwert	tags	tags
Anschrift	Flurst	Ausrichtung	Stockwerk	Fassadennummer	Nutzung	Tag	dB(A)	dB(A)
Muckenbach HNR 9	704/2	S	EG	3	MD	60.0	-80.2	-
Muckenbach HNR 9	704/2	S	1.OG	3	MD	60.0	-80.2	-
Muckenbach HNR 9	704/2	S	EG	4	MD	60.0	-12.5	-
Muckenbach HNR 9	704/2	S	1.OG	4	MD	60.0	-9.3	-
Muckenbach HNR 9	704/2	S	EG	5	MD	60.0	-5.9	-
Muckenbach HNR 9	704/2	S	1.OG	5	MD	60.0	-2.7	-
Muckenbach HNR 9	704/2	O	EG	6	MD	60.0	12.7	-
Muckenbach HNR 9	704/2	O	1.OG	6	MD	60.0	14.4	-
Muckenbach HNR 9	704/2	O	EG	7	MD	60.0	13.5	-
Muckenbach HNR 9	704/2	O	1.OG	7	MD	60.0	15.0	-
Muckenbach HNR 9	704/2	N	1.OG	8	MD	60.0	14.6	-
Muckenbach HNR 9	704/2	N	1.OG	9	MD	60.0	12.8	-
Muckenbach HNR 9	704/2	N	EG	10	MD	60.0	-80.2	-
Muckenbach HNR 9	704/2	N	1.OG	10	MD	60.0	-80.2	-
Muckenbach HNR 29	710	N	EG	1	WA	55.0	21.3	-
Muckenbach HNR 29	710	N	1.OG	1	WA	55.0	23.1	-
Muckenbach HNR 29	710	W	EG	2	WA	55.0	5.4	-
Muckenbach HNR 29	710	W	1.OG	2	WA	55.0	8.4	-
Muckenbach HNR 29	710	W	EG	3	WA	55.0	5.8	-
Muckenbach HNR 29	710	W	1.OG	3	WA	55.0	8.8	-
Muckenbach HNR 29	710	S	EG	4	WA	55.0	5.7	-
Muckenbach HNR 29	710	S	1.OG	4	WA	55.0	8.7	-
Muckenbach HNR 29	710	O	EG	5	WA	55.0	21.2	-
Muckenbach HNR 29	710	O	1.OG	5	WA	55.0	21.8	-
Muckenbach HNR 29	710	O	EG	6	WA	55.0	21.3	-
Muckenbach HNR 29	710	O	1.OG	6	WA	55.0	22.3	-
Gern HNR 33	403	N	EG	1	MD	60.0	45.1	-
Gern HNR 33	403	N	1.OG	1	MD	60.0	46.0	-
Gern HNR 33	403	N	2.OG	1	MD	60.0	46.1	-
Gern HNR 33	403	W	EG	2	MD	60.0	41.6	-
Gern HNR 33	403	W	1.OG	2	MD	60.0	43.9	-
Gern HNR 33	403	W	2.OG	2	MD	60.0	44.4	-
Gern HNR 33	403	W	EG	3	MD	60.0	40.8	-
Gern HNR 33	403	W	1.OG	3	MD	60.0	43.3	-
Gern HNR 33	403	W	2.OG	3	MD	60.0	44.0	-
Gern HNR 33	403	S	EG	4	MD	60.0	28.9	-
Gern HNR 33	403	S	1.OG	4	MD	60.0	30.9	-
Gern HNR 33	403	S	2.OG	4	MD	60.0	34.9	-
Gern HNR 33	403	S	EG	5	MD	60.0	28.4	-

Berechnungspunkt						Immi	Beurteilungspegel o LS	Richtwertüberschreitung
Bezeichnung						Richtwert	tags	tags
Anschrift	Flurst	Ausrichtung	Stockwerk	Fassadennummer	Nutzung	Tag	dB(A)	dB(A)
Gern HNR 33	403	S	1.OG	5	MD	60.0	30.2	-
Gern HNR 33	403	S	2.OG	5	MD	60.0	34.3	-
Gern HNR 33	403	O	EG	6	MD	60.0	43.2	-
Gern HNR 33	403	O	1.OG	6	MD	60.0	46.5	-
Gern HNR 33	403	O	2.OG	6	MD	60.0	46.9	-
Gern HNR 33	403	N	1.OG	7	MD	60.0	45.9	-
Gern HNR 33	403	N	2.OG	7	MD	60.0	46.1	-



<ul style="list-style-type: none"> <li>... &lt;= 35.0</li> <li>35.0 &lt; ... &lt;= 40.0</li> <li>40.0 &lt; ... &lt;= 45.0</li> <li>45.0 &lt; ... &lt;= 50.0</li> <li>50.0 &lt; ... &lt;= 55.0</li> <li>55.0 &lt; ... &lt;= 60.0</li> <li>60.0 &lt; ... &lt;= 65.0</li> <li>65.0 &lt; ... &lt;= 70.0</li> <li>70.0 &lt; ... &lt;= 75.0</li> <li>75.0 &lt; ... &lt;= 80.0</li> <li>80.0 &lt; ...</li> </ul>	<ul style="list-style-type: none"> <li>Industriegebiet</li> <li>Kurzgebiet</li> <li>Reines Wohngebiet</li> <li>ztlg. Wohngebiet</li> <li>Mischgebiet</li> <li>Gewerbegebiet</li> </ul>	<ul style="list-style-type: none"> <li>Punktquelle</li> <li>Flächenquelle</li> <li>Haus</li> <li>Höhenpunkt</li> <li>Höhennote</li> <li>Bruchkante</li> <li>Hausbeurteilung</li> <li>Rechengebiet</li> </ul>
Freistaat Bayern Staatliches Bauamt Amberg-Weizsach		Unterlage Nr.: 17.3.10.2
Planfeststellung		bearbeitet: 02/23 gezeichnet: 02/22 Datum:                      Stein
B16 "Regensburg - B95 (Rodding)" Dreistreifiger Ausbau bei Mittenau Ausbaubereich A: Bau-km 4+328 bis Bau-km 6+130 (ca. 3,8 km)		geprüft:                      Stein Datum:                      17.04.2023 Lageplan Bauform B1b-5 Maßstab 1: -
Aufgestellt: Amberg, den 17.04.2023		
Bäumler, Baudirektor		



Berechnungspunkt						Immi	Beurteilungspegel o LS	Richtwertüberschreitung
Bezeichnung						Richtwert	tags	tags
Anschrift	Flurst	Ausrichtung	Stockwerk	Fassadennummer	Nutzung	Tag	dB(A)	dB(A)
Holzheim HNR 1	667	S	EG	1	MD	60.0	27.9	-
Holzheim HNR 1	667	S	1.OG	1	MD	60.0	29.8	-
Holzheim HNR 1	667	S	2.OG	1	MD	60.0	31.0	-
Holzheim HNR 1	667	S	EG	2	MD	60.0	27.7	-
Holzheim HNR 1	667	S	1.OG	2	MD	60.0	29.8	-
Holzheim HNR 1	667	S	2.OG	2	MD	60.0	31.1	-
Holzheim HNR 1	667	O	EG	3	MD	60.0	28.1	-
Holzheim HNR 1	667	O	1.OG	3	MD	60.0	29.9	-
Holzheim HNR 1	667	O	2.OG	3	MD	60.0	31.1	-
Holzheim HNR 1	667	N	EG	4	MD	60.0	13.4	-
Holzheim HNR 1	667	N	1.OG	4	MD	60.0	23.9	-
Holzheim HNR 1	667	N	2.OG	4	MD	60.0	26.5	-
Holzheim HNR 1	667	N	EG	5	MD	60.0	13.7	-
Holzheim HNR 1	667	N	1.OG	5	MD	60.0	21.9	-
Holzheim HNR 1	667	N	2.OG	5	MD	60.0	25.5	-
Holzheim HNR 1	667	W	EG	6	MD	60.0	13.5	-
Holzheim HNR 1	667	W	1.OG	6	MD	60.0	14.9	-
Holzheim HNR 1	667	W	2.OG	6	MD	60.0	21.4	-
Holzheim HNR 2	664	N	1.OG	1	MD	60.0	29.9	-
Holzheim HNR 2	664	N	2.OG	1	MD	60.0	32.1	-
Holzheim HNR 2	664	S	EG	2	MD	60.0	16.8	-
Holzheim HNR 2	664	S	1.OG	2	MD	60.0	22.9	-
Holzheim HNR 2	664	S	2.OG	2	MD	60.0	25.7	-
Holzheim HNR 2	664	O	EG	3	MD	60.0	29.1	-
Holzheim HNR 2	664	O	1.OG	3	MD	60.0	30.0	-
Holzheim HNR 2	664	O	2.OG	3	MD	60.0	32.2	-
Holzheim HNR 2a	664	S	EG	1	MD	60.0	16.9	-
Holzheim HNR 2a	664	S	1.OG	1	MD	60.0	25.2	-
Holzheim HNR 2a	664	S	EG	2	MD	60.0	18.2	-
Holzheim HNR 2a	664	S	1.OG	2	MD	60.0	27.2	-
Holzheim HNR 2a	664	O	EG	3	MD	60.0	30.6	-
Holzheim HNR 2a	664	O	1.OG	3	MD	60.0	29.8	-
Holzheim HNR 2a	664	O	EG	4	MD	60.0	29.9	-
Holzheim HNR 2a	664	O	1.OG	4	MD	60.0	29.0	-
Holzheim HNR 2a	664	N	EG	5	MD	60.0	29.1	-
Holzheim HNR 2a	664	N	1.OG	5	MD	60.0	29.0	-
Holzheim HNR 2a	664	N	EG	6	MD	60.0	28.9	-
Holzheim HNR 2a	664	N	1.OG	6	MD	60.0	28.9	-

Berechnungspunkt						Immi	Beurteilungspegel o LS	Richtwertüberschreitung
Bezeichnung						Richtwert	tags	tags
Anschrift	Flurst	Ausrichtung	Stockwerk	Fassadennummer	Nutzung	Tag	dB(A)	dB(A)
Holzheim HNR 2a	664	W	EG	7	MD	60.0	14.7	-
Holzheim HNR 2a	664	W	1.OG	7	MD	60.0	22.2	-
Holzheim HNR 2a	664	W	EG	8	MD	60.0	14.6	-
Holzheim HNR 2a	664	W	1.OG	8	MD	60.0	21.1	-
Holzseige HNR 4	30/6	N	EG	1	MD	60.0	33.8	-
Holzseige HNR 4	30/6	N	1.OG	1	MD	60.0	34.4	-
Holzseige HNR 4	30/6	N	EG	2	MD	60.0	33.9	-
Holzseige HNR 4	30/6	N	1.OG	2	MD	60.0	34.3	-
Holzseige HNR 4	30/6	W	EG	3	MD	60.0	20.0	-
Holzseige HNR 4	30/6	W	1.OG	3	MD	60.0	24.8	-
Holzseige HNR 4	30/6	W	EG	4	MD	60.0	18.0	-
Holzseige HNR 4	30/6	W	1.OG	4	MD	60.0	23.9	-
Holzseige HNR 4	30/6	S	EG	5	MD	60.0	20.8	-
Holzseige HNR 4	30/6	S	1.OG	5	MD	60.0	25.8	-
Holzseige HNR 4	30/6	S	EG	6	MD	60.0	23.5	-
Holzseige HNR 4	30/6	S	1.OG	6	MD	60.0	27.5	-
Holzseige HNR 4	30/6	O	EG	7	MD	60.0	32.6	-
Holzseige HNR 4	30/6	O	1.OG	7	MD	60.0	34.3	-
Holzseige HNR 4	30/6	O	EG	8	MD	60.0	33.1	-
Holzseige HNR 4	30/6	O	1.OG	8	MD	60.0	34.4	-
Holzseige HNR 4a	31/1	SW	EG	1	MD	60.0	18.0	-
Holzseige HNR 4a	31/1	SW	1.OG	1	MD	60.0	24.2	-
Holzseige HNR 4a	31/1	SW	EG	2	MD	60.0	17.7	-
Holzseige HNR 4a	31/1	SW	1.OG	2	MD	60.0	24.1	-
Holzseige HNR 4a	31/1	SO	EG	3	MD	60.0	31.2	-
Holzseige HNR 4a	31/1	SO	1.OG	3	MD	60.0	33.5	-
Holzseige HNR 4a	31/1	SO	EG	4	MD	60.0	31.6	-
Holzseige HNR 4a	31/1	SO	1.OG	4	MD	60.0	34.0	-
Holzseige HNR 4a	31/1	NO	EG	5	MD	60.0	32.6	-
Holzseige HNR 4a	31/1	NO	1.OG	5	MD	60.0	34.4	-
Holzseige HNR 4a	31/1	NO	EG	6	MD	60.0	32.5	-
Holzseige HNR 4a	31/1	NO	1.OG	6	MD	60.0	34.4	-
Holzseige HNR 4a	31/1	NO	EG	7	MD	60.0	32.8	-
Holzseige HNR 4a	31/1	NO	1.OG	7	MD	60.0	34.4	-
Holzseige HNR 4a	31/1	NW	EG	8	MD	60.0	32.6	-
Holzseige HNR 4a	31/1	NW	1.OG	8	MD	60.0	33.9	-
Holzseige HNR 4a	31/1	NW	EG	9	MD	60.0	32.0	-
Holzseige HNR 4a	31/1	NW	1.OG	9	MD	60.0	33.4	-
Holzseige HNR 5	30/1	S	EG	2	MD	60.0	18.7	-

Berechnungspunkt						Immi	Beurteilungspegel o LS	Richtwertüberschreitung
Bezeichnung						Richtwert	tags	tags
Anschrift	Flurst	Ausrichtung	Stockwerk	Fassadennummer	Nutzung	Tag	dB(A)	dB(A)
Holzseige HNR 5	30/1	S	1.OG	2	MD	60.0	19.8	-
Holzseige HNR 5	30/1	S	2.OG	2	MD	60.0	24.2	-
Holzseige HNR 5	30/1	S	EG	3	MD	60.0	21.5	-
Holzseige HNR 5	30/1	S	1.OG	3	MD	60.0	22.9	-
Holzseige HNR 5	30/1	S	2.OG	3	MD	60.0	25.9	-
Holzseige HNR 5	30/1	O	EG	4	MD	60.0	32.2	-
Holzseige HNR 5	30/1	O	1.OG	4	MD	60.0	33.9	-
Holzseige HNR 5	30/1	O	2.OG	4	MD	60.0	34.0	-
Holzseige HNR 5	30/1	N	EG	5	MD	60.0	31.1	-
Holzseige HNR 5	30/1	N	1.OG	5	MD	60.0	33.9	-
Holzseige HNR 5	30/1	N	2.OG	5	MD	60.0	34.0	-
Holzseige HNR 5	30/1	N	EG	6	MD	60.0	30.3	-
Holzseige HNR 5	30/1	N	1.OG	6	MD	60.0	33.9	-
Holzseige HNR 5	30/1	N	2.OG	6	MD	60.0	33.9	-
Holzseige HNR 5a	30/7	N	EG	1	MD	60.0	32.5	-
Holzseige HNR 5a	30/7	N	1.OG	1	MD	60.0	33.3	-
Holzseige HNR 5a	30/7	N	2.OG	1	MD	60.0	33.3	-
Holzseige HNR 5a	30/7	N	EG	2	MD	60.0	32.5	-
Holzseige HNR 5a	30/7	N	1.OG	2	MD	60.0	33.3	-
Holzseige HNR 5a	30/7	N	2.OG	2	MD	60.0	33.3	-
Holzseige HNR 5a	30/7	W	EG	3	MD	60.0	20.1	-
Holzseige HNR 5a	30/7	W	1.OG	3	MD	60.0	21.1	-
Holzseige HNR 5a	30/7	W	2.OG	3	MD	60.0	24.6	-
Holzseige HNR 5a	30/7	W	EG	4	MD	60.0	17.2	-
Holzseige HNR 5a	30/7	W	1.OG	4	MD	60.0	18.3	-
Holzseige HNR 5a	30/7	W	2.OG	4	MD	60.0	22.8	-
Holzseige HNR 5a	30/7	S	EG	5	MD	60.0	17.1	-
Holzseige HNR 5a	30/7	S	1.OG	5	MD	60.0	18.2	-
Holzseige HNR 5a	30/7	S	2.OG	5	MD	60.0	22.8	-
Holzseige HNR 5a	30/7	S	EG	6	MD	60.0	19.8	-
Holzseige HNR 5a	30/7	S	1.OG	6	MD	60.0	20.9	-
Holzseige HNR 5a	30/7	S	2.OG	6	MD	60.0	24.5	-
Holzseige HNR 5a	30/7	O	EG	7	MD	60.0	32.2	-
Holzseige HNR 5a	30/7	O	1.OG	7	MD	60.0	33.3	-
Holzseige HNR 5a	30/7	O	2.OG	7	MD	60.0	33.3	-
Holzseige HNR 5a	30/7	O	EG	8	MD	60.0	32.4	-
Holzseige HNR 5a	30/7	O	1.OG	8	MD	60.0	33.3	-
Holzseige HNR 5a	30/7	O	2.OG	8	MD	60.0	33.3	-
Holzseige HNR 6	30/2	N	EG	1	MD	60.0	32.2	-

Berechnungspunkt						Immi	Beurteilungspegel o LS	Richtwertüberschreitung
Bezeichnung						Richtwert	tags	tags
Anschrift	Flurst	Ausrichtung	Stockwerk	Fassadennummer	Nutzung	Tag	dB(A)	dB(A)
Holzseige HNR 6	30/2	N	1.OG	1	MD	60.0	30.7	-
Holzseige HNR 6	30/2	N	2.OG	1	MD	60.0	33.8	-
Holzseige HNR 6	30/2	N	EG	2	MD	60.0	30.7	-
Holzseige HNR 6	30/2	N	1.OG	2	MD	60.0	30.0	-
Holzseige HNR 6	30/2	N	2.OG	2	MD	60.0	33.8	-
Holzseige HNR 6	30/2	W	EG	3	MD	60.0	15.4	-
Holzseige HNR 6	30/2	W	1.OG	3	MD	60.0	19.4	-
Holzseige HNR 6	30/2	W	2.OG	3	MD	60.0	24.4	-
Holzseige HNR 6	30/2	S	EG	4	MD	60.0	15.7	-
Holzseige HNR 6	30/2	S	1.OG	4	MD	60.0	16.8	-
Holzseige HNR 6	30/2	S	2.OG	4	MD	60.0	21.4	-
Holzseige HNR 6	30/2	S	EG	5	MD	60.0	16.2	-
Holzseige HNR 6	30/2	S	1.OG	5	MD	60.0	17.6	-
Holzseige HNR 6	30/2	S	2.OG	5	MD	60.0	21.9	-
Holzseige 7	28	NO	EG	1	MD	60.0	30.6	-
Holzseige 7	28	NW	EG	2	MD	60.0	30.5	-
Holzseige 7	28	SW	EG	3	MD	60.0	16.9	-
Holzseige 7	28	SO	EG	4	MD	60.0	25.7	-
Holzseige 8	648	N	EG	1	MD	60.0	34.3	-
Holzseige 8	648	N	1.OG	1	MD	60.0	35.5	-
Holzseige 8	648	W	EG	2	MD	60.0	30.6	-
Holzseige 8	648	W	1.OG	2	MD	60.0	31.8	-
Holzseige 8	648	S	EG	3	MD	60.0	19.3	-
Holzseige 8	648	S	1.OG	3	MD	60.0	23.9	-
Holzseige 8	648	S	EG	4	MD	60.0	20.3	-
Holzseige 8	648	S	1.OG	4	MD	60.0	24.5	-
Holzseige 8	648	O	EG	5	MD	60.0	33.0	-
Holzseige 8	648	O	1.OG	5	MD	60.0	35.5	-
Holzseige 8a	648	O	EG	1	MD	60.0	32.4	-
Holzseige 8a	648	O	1.OG	1	MD	60.0	35.6	-
Holzseige 8a	648	N	EG	2	MD	60.0	32.5	-
Holzseige 8a	648	N	1.OG	2	MD	60.0	35.7	-
Holzseige 8a	648	N	EG	3	MD	60.0	32.8	-
Holzseige 8a	648	N	1.OG	3	MD	60.0	35.7	-
Holzseige 8a	648	W	EG	4	MD	60.0	31.6	-
Holzseige 8a	648	W	1.OG	4	MD	60.0	33.6	-
Holzseige 8a	648	S	EG	5	MD	60.0	18.8	-
Holzseige 8a	648	S	1.OG	5	MD	60.0	25.0	-
Holzseige HNR 9a	31/2	NO	EG	1	MD	60.0	30.8	-

Berechnungspunkt						Immi	Beurteilungspegel o LS	Richtwertüberschreitung
Bezeichnung						Richtwert	tags	tags
Anschrift	Flurst	Ausrichtung	Stockwerk	Fassadennummer	Nutzung	Tag	dB(A)	dB(A)
Holzseige HNR 9a	31/2	NO	1.OG	1	MD	60.0	33.9	-
Holzseige HNR 9a	31/2	NO	2.OG	1	MD	60.0	34.0	-
Holzseige HNR 9a	31/2	NW	EG	2	MD	60.0	32.8	-
Holzseige HNR 9a	31/2	NW	1.OG	2	MD	60.0	30.4	-
Holzseige HNR 9a	31/2	NW	2.OG	2	MD	60.0	32.2	-
Holzseige HNR 9a	31/2	NW	EG	3	MD	60.0	29.4	-
Holzseige HNR 9a	31/2	NW	1.OG	3	MD	60.0	30.1	-
Holzseige HNR 9a	31/2	NW	2.OG	3	MD	60.0	32.2	-
Holzseige HNR 9a	31/2	SW	EG	4	MD	60.0	16.8	-
Holzseige HNR 9a	31/2	SW	1.OG	4	MD	60.0	17.8	-
Holzseige HNR 9a	31/2	SW	2.OG	4	MD	60.0	23.8	-
Holzseige HNR 9a	31/2	SW	EG	5	MD	60.0	17.8	-
Holzseige HNR 9a	31/2	SW	1.OG	5	MD	60.0	18.7	-
Holzseige HNR 9a	31/2	SW	2.OG	5	MD	60.0	24.1	-
Holzseige HNR 9a	31/2	SO	EG	6	MD	60.0	30.8	-
Holzseige HNR 9a	31/2	SO	1.OG	6	MD	60.0	33.8	-
Holzseige HNR 9a	31/2	SO	2.OG	6	MD	60.0	34.0	-
Holzseige HNR 9b	31/2	NO	EG	1	MD	60.0	30.9	-
Holzseige HNR 9b	31/2	NO	EG	2	MD	60.0	30.0	-
Holzseige HNR 9b	31/2	NW	EG	3	MD	60.0	30.1	-
Holzseige HNR 9b	31/2	SW	EG	4	MD	60.0	19.5	-
Holzseige HNR 9b	31/2	SW	EG	5	MD	60.0	18.7	-
Holzseige HNR 9b	31/2	SO	EG	6	MD	60.0	28.8	-
Muckenbach HNR 14	563	O	EG	1	MD	60.0	20.7	-
Muckenbach HNR 14	563	O	1.OG	1	MD	60.0	20.7	-
Muckenbach HNR 14	563	O	EG	2	MD	60.0	20.6	-
Muckenbach HNR 14	563	O	1.OG	2	MD	60.0	20.7	-
Muckenbach HNR 14	563	N	EG	3	MD	60.0	9.7	-
Muckenbach HNR 14	563	N	1.OG	3	MD	60.0	20.4	-
Muckenbach HNR 14	563	W	1.OG	4	MD	60.0	9.3	-
Muckenbach HNR 14	563	W	1.OG	5	MD	60.0	9.3	-
Muckenbach HNR 14	563	S	EG	6	MD	60.0	2.5	-
Muckenbach HNR 14	563	S	1.OG	6	MD	60.0	10.0	-
Muckenbach HNR 14	563	S	EG	7	MD	60.0	2.5	-
Muckenbach HNR 14	563	S	1.OG	7	MD	60.0	10.1	-
Muckenbach HNR 25	699	S	EG	1	WA	55.0	3.4	-
Muckenbach HNR 25	699	S	1.OG	1	WA	55.0	12.1	-
Muckenbach HNR 25	699	O	EG	2	WA	55.0	18.9	-
Muckenbach HNR 25	699	O	1.OG	2	WA	55.0	21.4	-

Berechnungspunkt						Immi	Beurteilungspegel o LS	Richtwertüberschreitung
Bezeichnung						Richtwert	tags	tags
Anschrift	Flurst	Ausrichtung	Stockwerk	Fassadennummer	Nutzung	Tag	dB(A)	dB(A)
Muckenbach HNR 25	699	O	EG	3	WA	55.0	18.8	-
Muckenbach HNR 25	699	O	1.OG	3	WA	55.0	21.4	-
Muckenbach HNR 25	699	N	1.OG	4	WA	55.0	21.4	-
Muckenbach HNR 25	699	W	EG	5	WA	55.0	3.3	-
Muckenbach HNR 25	699	W	1.OG	5	WA	55.0	11.6	-
Muckenbach HNR 25	699	W	EG	6	WA	55.0	3.3	-
Muckenbach HNR 25	699	W	1.OG	6	WA	55.0	11.5	-
Muckenbach HNR 23	698/1	O	EG	1	WA	55.0	21.0	-
Muckenbach HNR 23	698/1	O	1.OG	1	WA	55.0	21.1	-
Muckenbach HNR 23	698/1	O	2.OG	1	WA	55.0	21.1	-
Muckenbach HNR 23	698/1	O	3.OG	1	WA	55.0	21.2	-
Muckenbach HNR 23	698/1	O	EG	2	WA	55.0	20.7	-
Muckenbach HNR 23	698/1	O	1.OG	2	WA	55.0	21.1	-
Muckenbach HNR 23	698/1	O	2.OG	2	WA	55.0	21.1	-
Muckenbach HNR 23	698/1	O	3.OG	2	WA	55.0	21.2	-
Muckenbach HNR 23	698/1	N	EG	3	WA	55.0	21.0	-
Muckenbach HNR 23	698/1	N	1.OG	3	WA	55.0	21.1	-
Muckenbach HNR 23	698/1	N	2.OG	3	WA	55.0	21.1	-
Muckenbach HNR 23	698/1	N	3.OG	3	WA	55.0	21.2	-
Muckenbach HNR 23	698/1	N	EG	4	WA	55.0	21.0	-
Muckenbach HNR 23	698/1	N	1.OG	4	WA	55.0	21.1	-
Muckenbach HNR 23	698/1	N	2.OG	4	WA	55.0	21.1	-
Muckenbach HNR 23	698/1	N	3.OG	4	WA	55.0	21.2	-
Muckenbach HNR 23	698/1	W	EG	5	WA	55.0	5.5	-
Muckenbach HNR 23	698/1	W	1.OG	5	WA	55.0	5.7	-
Muckenbach HNR 23	698/1	W	2.OG	5	WA	55.0	8.2	-
Muckenbach HNR 23	698/1	W	3.OG	5	WA	55.0	15.6	-
Muckenbach HNR 23	698/1	W	EG	6	WA	55.0	5.5	-
Muckenbach HNR 23	698/1	W	1.OG	6	WA	55.0	5.6	-
Muckenbach HNR 23	698/1	W	2.OG	6	WA	55.0	8.2	-
Muckenbach HNR 23	698/1	W	3.OG	6	WA	55.0	15.6	-
Muckenbach HNR 23a	698	S	EG	1	WA	55.0	5.6	-
Muckenbach HNR 23a	698	S	1.OG	1	WA	55.0	8.6	-
Muckenbach HNR 23a	698	O	EG	2	WA	55.0	21.2	-
Muckenbach HNR 23a	698	O	1.OG	2	WA	55.0	21.3	-
Muckenbach HNR 23a	698	O	EG	3	WA	55.0	21.2	-
Muckenbach HNR 23a	698	O	1.OG	3	WA	55.0	21.4	-
Muckenbach HNR 23a	698	W	EG	4	WA	55.0	5.6	-
Muckenbach HNR 23a	698	W	1.OG	4	WA	55.0	8.6	-

Berechnungspunkt						Immi	Beurteilungspegel o LS	Richtwertüberschreitung
Bezeichnung						Richtwert	tags	tags
Anschrift	Flurst	Ausrichtung	Stockwerk	Fassadennummer	Nutzung	Tag	dB(A)	dB(A)
Muckenbach HNR 27	697/1	S	EG	1	WA	55.0	5.7	-
Muckenbach HNR 27	697/1	S	1.OG	1	WA	55.0	8.7	-
Muckenbach HNR 27	697/1	S	EG	2	WA	55.0	5.8	-
Muckenbach HNR 27	697/1	S	1.OG	2	WA	55.0	8.8	-
Muckenbach HNR 27	697/1	O	EG	3	WA	55.0	21.3	-
Muckenbach HNR 27	697/1	O	1.OG	3	WA	55.0	21.8	-
Muckenbach HNR 27	697/1	O	EG	4	WA	55.0	21.0	-
Muckenbach HNR 27	697/1	O	1.OG	4	WA	55.0	21.7	-
Muckenbach HNR 27	697/1	N	EG	5	WA	55.0	21.0	-
Muckenbach HNR 27	697/1	N	1.OG	5	WA	55.0	22.2	-
Muckenbach HNR 27	697/1	N	EG	6	WA	55.0	21.0	-
Muckenbach HNR 27	697/1	N	1.OG	6	WA	55.0	22.3	-
Muckenbach HNR 27	697/1	W	EG	7	WA	55.0	5.1	-
Muckenbach HNR 27	697/1	W	1.OG	7	WA	55.0	8.1	-
Muckenbach HNR 27	697/1	W	EG	8	WA	55.0	5.5	-
Muckenbach HNR 27	697/1	W	1.OG	8	WA	55.0	8.5	-
Muckenbach HNR 14a	563	W	EG	1	MD	60.0	2.0	-
Muckenbach HNR 14a	563	W	1.OG	1	MD	60.0	5.0	-
Muckenbach HNR 14a	563	W	EG	2	MD	60.0	1.6	-
Muckenbach HNR 14a	563	W	1.OG	2	MD	60.0	4.6	-
Muckenbach HNR 14a	563	S	EG	3	MD	60.0	2.1	-
Muckenbach HNR 14a	563	S	1.OG	3	MD	60.0	5.3	-
Muckenbach HNR 14a	563	O	EG	4	MD	60.0	20.4	-
Muckenbach HNR 14a	563	O	1.OG	4	MD	60.0	20.5	-
Muckenbach HNR 14a	563	O	EG	5	MD	60.0	20.4	-
Muckenbach HNR 14a	563	O	1.OG	5	MD	60.0	20.5	-
Muckenbach HNR 14a	563	N	EG	6	MD	60.0	20.4	-
Muckenbach HNR 14a	563	N	1.OG	6	MD	60.0	20.5	-
Muckenbach HNR 12	561	N	1.OG	1	MD	60.0	20.2	-
Muckenbach HNR 12	561	W	1.OG	2	MD	60.0	5.7	-
Muckenbach HNR 12	561	S	EG	3	MD	60.0	2.6	-
Muckenbach HNR 12	561	S	1.OG	3	MD	60.0	5.6	-
Muckenbach HNR 12	561	O	EG	4	MD	60.0	20.2	-
Muckenbach HNR 12	561	O	1.OG	4	MD	60.0	20.3	-
Muckenbach HNR 10	559/1	W	EG	1	MD	60.0	2.5	-
Muckenbach HNR 10	559/1	W	1.OG	1	MD	60.0	5.6	-
Muckenbach HNR 10	559/1	W	EG	2	MD	60.0	2.5	-
Muckenbach HNR 10	559/1	W	1.OG	2	MD	60.0	5.5	-
Muckenbach HNR 10	559/1	S	EG	3	MD	60.0	2.5	-

Berechnungspunkt						Immi	Beurteilungspegel o LS	Richtwertüberschreitung
Bezeichnung						Richtwert	tags	tags
Anschrift	Flurst	Ausrichtung	Stockwerk	Fassadennummer	Nutzung	Tag	dB(A)	dB(A)
Muckenbach HNR 10	559/1	S	1.OG	3	MD	60.0	5.5	-
Muckenbach HNR 10	559/1	O	EG	4	MD	60.0	19.9	-
Muckenbach HNR 10	559/1	O	1.OG	4	MD	60.0	20.0	-
Muckenbach HNR 10	559/1	O	EG	5	MD	60.0	20.0	-
Muckenbach HNR 10	559/1	O	1.OG	5	MD	60.0	20.1	-
Muckenbach HNR 10	559/1	N	1.OG	6	MD	60.0	20.1	-
Muckenbach HNR 8	559/6	W	EG	1	MD	60.0	2.5	-
Muckenbach HNR 8	559/6	W	1.OG	1	MD	60.0	5.6	-
Muckenbach HNR 8	559/6	S	EG	2	MD	60.0	2.9	-
Muckenbach HNR 8	559/6	S	1.OG	2	MD	60.0	5.7	-
Muckenbach HNR 8	559/6	S	EG	3	MD	60.0	2.8	-
Muckenbach HNR 8	559/6	S	1.OG	3	MD	60.0	5.8	-
Muckenbach HNR 8	559/6	O	EG	4	MD	60.0	15.8	-
Muckenbach HNR 8	559/6	O	1.OG	4	MD	60.0	20.0	-
Muckenbach HNR 8	559/6	O	EG	5	MD	60.0	15.8	-
Muckenbach HNR 8	559/6	O	1.OG	5	MD	60.0	20.0	-
Muckenbach HNR 8	559/6	N	EG	6	MD	60.0	20.0	-
Muckenbach HNR 8	559/6	N	1.OG	6	MD	60.0	20.0	-
Muckenbach HNR 8	559/6	N	EG	7	MD	60.0	19.9	-
Muckenbach HNR 8	559/6	N	1.OG	7	MD	60.0	19.9	-
Muckenbach HNR 8a	559/3	S	EG	1	MD	60.0	3.4	-
Muckenbach HNR 8a	559/3	S	1.OG	1	MD	60.0	6.5	-
Muckenbach HNR 8a	559/3	N	EG	2	MD	60.0	13.5	-
Muckenbach HNR 8a	559/3	N	1.OG	2	MD	60.0	20.1	-
Muckenbach HNR 8a	559/3	N	EG	3	MD	60.0	20.0	-
Muckenbach HNR 8a	559/3	N	1.OG	3	MD	60.0	20.0	-
Muckenbach HNR 8a	559/3	W	EG	4	MD	60.0	3.4	-
Muckenbach HNR 8a	559/3	W	1.OG	4	MD	60.0	6.4	-
Muckenbach HNR 8a	559/3	S	EG	5	MD	60.0	3.4	-
Muckenbach HNR 8a	559/3	S	1.OG	5	MD	60.0	6.5	-
Muckenbach HNR 21	702	O	1.OG	1	WA	55.0	20.5	-
Muckenbach HNR 21	702	N	EG	2	WA	55.0	20.6	-
Muckenbach HNR 21	702	N	1.OG	2	WA	55.0	20.6	-
Muckenbach HNR 21	702	N	EG	3	WA	55.0	20.6	-
Muckenbach HNR 21	702	N	1.OG	3	WA	55.0	20.6	-
Muckenbach HNR 21	702	W	EG	4	WA	55.0	4.7	-
Muckenbach HNR 21	702	W	1.OG	4	WA	55.0	7.6	-
Muckenbach HNR 21	702	W	EG	5	WA	55.0	1.2	-
Muckenbach HNR 21	702	W	1.OG	5	WA	55.0	4.2	-



Berechnungspunkt						Immi	Beurteilungspegel o LS	Richtwertüberschreitung
Bezeichnung						Richtwert	tags	tags
Anschrift	Flurst	Ausrichtung	Stockwerk	Fassadennummer	Nutzung	Tag	dB(A)	dB(A)
Muckenbach HNR 21	702	S	EG	6	WA	55.0	1.2	-
Muckenbach HNR 21	702	S	1.OG	6	WA	55.0	4.3	-
Muckenbach HNR 21	702	S	EG	7	WA	55.0	1.3	-
Muckenbach HNR 21	702	S	1.OG	7	WA	55.0	4.3	-
Muckenbach HNR 19a	702/1	SW	EG	1	WA	55.0	5.1	-
Muckenbach HNR 19a	702/1	SW	1.OG	1	WA	55.0	8.1	-
Muckenbach HNR 19a	702/1	SW	EG	2	WA	55.0	5.3	-
Muckenbach HNR 19a	702/1	SW	1.OG	2	WA	55.0	8.3	-
Muckenbach HNR 19a	702/1	SO	EG	3	WA	55.0	20.3	-
Muckenbach HNR 19a	702/1	SO	1.OG	3	WA	55.0	21.1	-
Muckenbach HNR 19a	702/1	NO	EG	4	WA	55.0	19.6	-
Muckenbach HNR 19a	702/1	NO	1.OG	4	WA	55.0	20.4	-
Muckenbach HNR 19a	702/1	NO	EG	5	WA	55.0	20.3	-
Muckenbach HNR 19a	702/1	NO	1.OG	5	WA	55.0	20.4	-
Muckenbach HNR 19a	702/1	NW	EG	6	WA	55.0	4.8	-
Muckenbach HNR 19a	702/1	NW	1.OG	6	WA	55.0	7.8	-
Muckenbach HNR 19a	702/1	NW	EG	7	WA	55.0	5.0	-
Muckenbach HNR 19a	702/1	NW	1.OG	7	WA	55.0	8.0	-
Muckenbach HNR 19	704/3	N	EG	1	WA	55.0	20.1	-
Muckenbach HNR 19	704/3	N	1.OG	1	WA	55.0	20.2	-
Muckenbach HNR 19	704/3	N	EG	2	WA	55.0	20.1	-
Muckenbach HNR 19	704/3	N	1.OG	2	WA	55.0	20.1	-
Muckenbach HNR 19	704/3	W	EG	3	WA	55.0	4.8	-
Muckenbach HNR 19	704/3	W	1.OG	3	WA	55.0	7.8	-
Muckenbach HNR 19	704/3	S	EG	4	WA	55.0	4.9	-
Muckenbach HNR 19	704/3	S	1.OG	4	WA	55.0	8.0	-
Muckenbach HNR 19	704/3	S	EG	5	WA	55.0	5.0	-
Muckenbach HNR 19	704/3	S	1.OG	5	WA	55.0	8.1	-
Muckenbach HNR 15a	704/12	W	EG	1	WA	55.0	4.9	-
Muckenbach HNR 15a	704/12	W	1.OG	1	WA	55.0	7.9	-
Muckenbach HNR 15a	704/12	W	EG	2	WA	55.0	4.8	-
Muckenbach HNR 15a	704/12	W	1.OG	2	WA	55.0	7.8	-
Muckenbach HNR 15a	704/12	S	EG	3	WA	55.0	4.9	-
Muckenbach HNR 15a	704/12	S	1.OG	3	WA	55.0	8.0	-
Muckenbach HNR 15a	704/12	S	EG	4	WA	55.0	4.9	-
Muckenbach HNR 15a	704/12	S	1.OG	4	WA	55.0	8.0	-
Muckenbach HNR 15a	704/12	O	EG	5	WA	55.0	16.5	-
Muckenbach HNR 15a	704/12	O	1.OG	5	WA	55.0	19.7	-
Muckenbach HNR 15a	704/12	N	EG	6	WA	55.0	20.0	-

Berechnungspunkt						Immi	Beurteilungspegel o LS	Richtwertüberschreitung
Bezeichnung						Richtwert	tags	tags
Anschrift	Flurst	Ausrichtung	Stockwerk	Fassadennummer	Nutzung	Tag	dB(A)	dB(A)
Muckenbach HNR 15a	704/12	N	1.OG	6	WA	55.0	20.0	-
Muckenbach HNR 15a	704/12	N	EG	7	WA	55.0	20.0	-
Muckenbach HNR 15a	704/12	N	1.OG	7	WA	55.0	20.2	-
Muckenbach HNR 15	704/4	W	EG	1	WA	55.0	0.7	-
Muckenbach HNR 15	704/4	W	1.OG	1	WA	55.0	3.8	-
Muckenbach HNR 15	704/4	W	EG	2	WA	55.0	2.6	-
Muckenbach HNR 15	704/4	W	1.OG	2	WA	55.0	5.6	-
Muckenbach HNR 15	704/4	S	EG	3	WA	55.0	2.9	-
Muckenbach HNR 15	704/4	S	1.OG	3	WA	55.0	5.9	-
Muckenbach HNR 15	704/4	S	EG	4	WA	55.0	5.0	-
Muckenbach HNR 15	704/4	S	1.OG	4	WA	55.0	8.1	-
Muckenbach HNR 15	704/4	O	EG	5	WA	55.0	19.9	-
Muckenbach HNR 15	704/4	O	1.OG	5	WA	55.0	20.0	-
Muckenbach HNR 15	704/4	N	EG	6	WA	55.0	19.8	-
Muckenbach HNR 15	704/4	N	1.OG	6	WA	55.0	20.0	-
Muckenbach HNR 15	704/4	N	EG	7	WA	55.0	19.8	-
Muckenbach HNR 15	704/4	N	1.OG	7	WA	55.0	20.0	-
Muckenbach HNR 15	704/4	N	EG	8	WA	55.0	19.8	-
Muckenbach HNR 15	704/4	N	1.OG	8	WA	55.0	20.0	-
Muckenbach HNR 17c	705/3	NW	EG	1	WA	55.0	5.2	-
Muckenbach HNR 17c	705/3	NW	1.OG	1	WA	55.0	8.3	-
Muckenbach HNR 17c	705/3	SW	EG	2	WA	55.0	4.8	-
Muckenbach HNR 17c	705/3	SW	1.OG	2	WA	55.0	7.8	-
Muckenbach HNR 17c	705/3	SO	EG	3	WA	55.0	20.2	-
Muckenbach HNR 17c	705/3	SO	1.OG	3	WA	55.0	20.7	-
Muckenbach HNR 17	705	N	EG	1	WA	55.0	20.2	-
Muckenbach HNR 17	705	N	1.OG	1	WA	55.0	22.6	-
Muckenbach HNR 17	705	N	EG	2	WA	55.0	20.2	-
Muckenbach HNR 17	705	N	1.OG	2	WA	55.0	22.1	-
Muckenbach HNR 17	705	W	EG	3	WA	55.0	5.0	-
Muckenbach HNR 17	705	W	1.OG	3	WA	55.0	8.0	-
Muckenbach HNR 17	705	W	EG	4	WA	55.0	4.9	-
Muckenbach HNR 17	705	W	1.OG	4	WA	55.0	7.9	-
Muckenbach HNR 17	705	S	EG	5	WA	55.0	5.1	-
Muckenbach HNR 17	705	S	1.OG	5	WA	55.0	8.1	-
Muckenbach HNR 17	705	S	EG	6	WA	55.0	5.3	-
Muckenbach HNR 17	705	S	1.OG	6	WA	55.0	8.4	-
Muckenbach HNR 17	705	O	EG	7	WA	55.0	20.2	-
Muckenbach HNR 17	705	O	1.OG	7	WA	55.0	20.3	-

Berechnungspunkt						Immi	Beurteilungspegel o LS	Richtwertüberschreitung
Bezeichnung						Richtwert	tags	tags
Anschrift	Flurst	Ausrichtung	Stockwerk	Fassadennummer	Nutzung	Tag	dB(A)	dB(A)
Muckenbach HNR 17	705	O	EG	8	WA	55.0	20.1	-
Muckenbach HNR 17	705	O	1.OG	8	WA	55.0	20.3	-
Muckenbach HNR 17b	705/2	NW	EG	1	WA	55.0	0.8	-
Muckenbach HNR 17b	705/2	NW	1.OG	1	WA	55.0	3.9	-
Muckenbach HNR 17b	705/2	NO	EG	2	WA	55.0	18.7	-
Muckenbach HNR 17b	705/2	NO	1.OG	2	WA	55.0	19.9	-
Muckenbach HNR 17b	705/2	NO	EG	3	WA	55.0	19.6	-
Muckenbach HNR 17b	705/2	NO	1.OG	3	WA	55.0	20.2	-
Muckenbach HNR 17b	705/2	NW	EG	4	WA	55.0	5.0	-
Muckenbach HNR 17b	705/2	NW	1.OG	4	WA	55.0	8.0	-
Muckenbach HNR 13a	704/5	N	EG	1	WA	55.0	19.8	-
Muckenbach HNR 13a	704/5	N	1.OG	1	WA	55.0	19.9	-
Muckenbach HNR 13a	704/5	W	EG	2	WA	55.0	5.2	-
Muckenbach HNR 13a	704/5	W	1.OG	2	WA	55.0	8.2	-
Muckenbach HNR 13a	704/5	W	EG	3	WA	55.0	2.4	-
Muckenbach HNR 13a	704/5	W	1.OG	3	WA	55.0	5.4	-
Muckenbach HNR 13a	704/5	S	EG	4	WA	55.0	0.7	-
Muckenbach HNR 13a	704/5	S	1.OG	4	WA	55.0	3.9	-
Muckenbach HNR 13a	704/5	S	EG	5	WA	55.0	0.7	-
Muckenbach HNR 13a	704/5	S	1.OG	5	WA	55.0	3.9	-
Muckenbach HNR 13a	704/5	S	1.OG	6	WA	55.0	7.3	-
Muckenbach HNR 13a	704/5	N	EG	7	WA	55.0	19.0	-
Muckenbach HNR 13a	704/5	N	1.OG	7	WA	55.0	19.9	-
Muckenbach HNR 13a	704/5	N	EG	8	WA	55.0	19.8	-
Muckenbach HNR 13a	704/5	N	1.OG	8	WA	55.0	19.9	-
Muckenbach HNR 13	704/6	N	EG	1	WA	55.0	17.1	-
Muckenbach HNR 13	704/6	N	1.OG	1	WA	55.0	19.7	-
Muckenbach HNR 13	704/6	N	EG	2	WA	55.0	19.6	-
Muckenbach HNR 13	704/6	N	1.OG	2	WA	55.0	19.8	-
Muckenbach HNR 13	704/6	W	EG	3	WA	55.0	4.3	-
Muckenbach HNR 13	704/6	W	1.OG	3	WA	55.0	7.3	-
Muckenbach HNR 13	704/6	W	EG	4	WA	55.0	4.7	-
Muckenbach HNR 13	704/6	W	1.OG	4	WA	55.0	7.7	-
Muckenbach HNR 13	704/6	S	EG	5	WA	55.0	5.0	-
Muckenbach HNR 13	704/6	S	1.OG	5	WA	55.0	8.0	-
Muckenbach HNR 13	704/6	S	EG	6	WA	55.0	4.9	-
Muckenbach HNR 13	704/6	S	1.OG	6	WA	55.0	7.9	-
Muckenbach HNR 13	704/6	S	1.OG	7	WA	55.0	4.4	-
Muckenbach HNR 13	704/6	O	EG	8	WA	55.0	18.9	-

Berechnungspunkt						Immi	Beurteilungspegel o LS	Richtwertüberschreitung
Bezeichnung						Richtwert	tags	tags
Anschrift	Flurst	Ausrichtung	Stockwerk	Fassadennummer	Nutzung	Tag	dB(A)	dB(A)
Muckenbach HNR 13	704/6	O	1.OG	8	WA	55.0	19.8	-
Muckenbach HNR 13	704/6	N	EG	9	WA	55.0	13.8	-
Muckenbach HNR 13	704/6	N	1.OG	9	WA	55.0	19.1	-
Muckenbach HNR 11	704/7	N	EG	1	WA	55.0	19.5	-
Muckenbach HNR 11	704/7	N	1.OG	1	WA	55.0	19.6	-
Muckenbach HNR 11	704/7	W	EG	2	WA	55.0	4.1	-
Muckenbach HNR 11	704/7	W	1.OG	2	WA	55.0	7.0	-
Muckenbach HNR 11	704/7	W	EG	3	WA	55.0	2.1	-
Muckenbach HNR 11	704/7	W	1.OG	3	WA	55.0	5.1	-
Muckenbach HNR 11	704/7	S	EG	4	WA	55.0	0.6	-
Muckenbach HNR 11	704/7	S	1.OG	4	WA	55.0	3.8	-
Muckenbach HNR 11	704/7	S	EG	5	WA	55.0	0.8	-
Muckenbach HNR 11	704/7	S	1.OG	5	WA	55.0	4.0	-
Muckenbach HNR 11	704/7	O	EG	6	WA	55.0	16.1	-
Muckenbach HNR 11	704/7	O	1.OG	6	WA	55.0	19.3	-
Muckenbach HNR 11	704/7	O	EG	7	WA	55.0	19.5	-
Muckenbach HNR 11	704/7	O	1.OG	7	WA	55.0	19.7	-
Muckenbach HNR 11	704/7	N	EG	8	WA	55.0	17.6	-
Muckenbach HNR 11	704/7	N	1.OG	8	WA	55.0	19.6	-
Muckenbach HNR 9b	704	W	EG	1	WA	55.0	3.5	-
Muckenbach HNR 9b	704	W	1.OG	1	WA	55.0	6.5	-
Muckenbach HNR 9b	704	W	EG	2	WA	55.0	3.0	-
Muckenbach HNR 9b	704	W	1.OG	2	WA	55.0	6.0	-
Muckenbach HNR 9b	704	S	EG	3	WA	55.0	3.8	-
Muckenbach HNR 9b	704	S	1.OG	3	WA	55.0	7.0	-
Muckenbach HNR 9b	704	O	EG	4	WA	55.0	17.2	-
Muckenbach HNR 9b	704	O	1.OG	4	WA	55.0	19.3	-
Muckenbach HNR 9b	704	O	EG	5	WA	55.0	18.8	-
Muckenbach HNR 9b	704	O	1.OG	5	WA	55.0	19.4	-
Muckenbach HNR 9b	704	N	EG	6	WA	55.0	19.4	-
Muckenbach HNR 9b	704	N	1.OG	6	WA	55.0	19.5	-
Muckenbach HNR 9b	704	N	EG	7	WA	55.0	19.0	-
Muckenbach HNR 9b	704	N	1.OG	7	WA	55.0	19.1	-
Muckenbach HNR 7	537/2	O	EG	1	MD	60.0	13.8	-
Muckenbach HNR 7	537/2	O	1.OG	1	MD	60.0	13.8	-
Muckenbach HNR 7	537/2	O	EG	2	MD	60.0	13.1	-
Muckenbach HNR 7	537/2	O	1.OG	2	MD	60.0	13.1	-
Muckenbach HNR 7	537/2	N	EG	3	MD	60.0	-5.6	-
Muckenbach HNR 7	537/2	N	1.OG	3	MD	60.0	-2.0	-

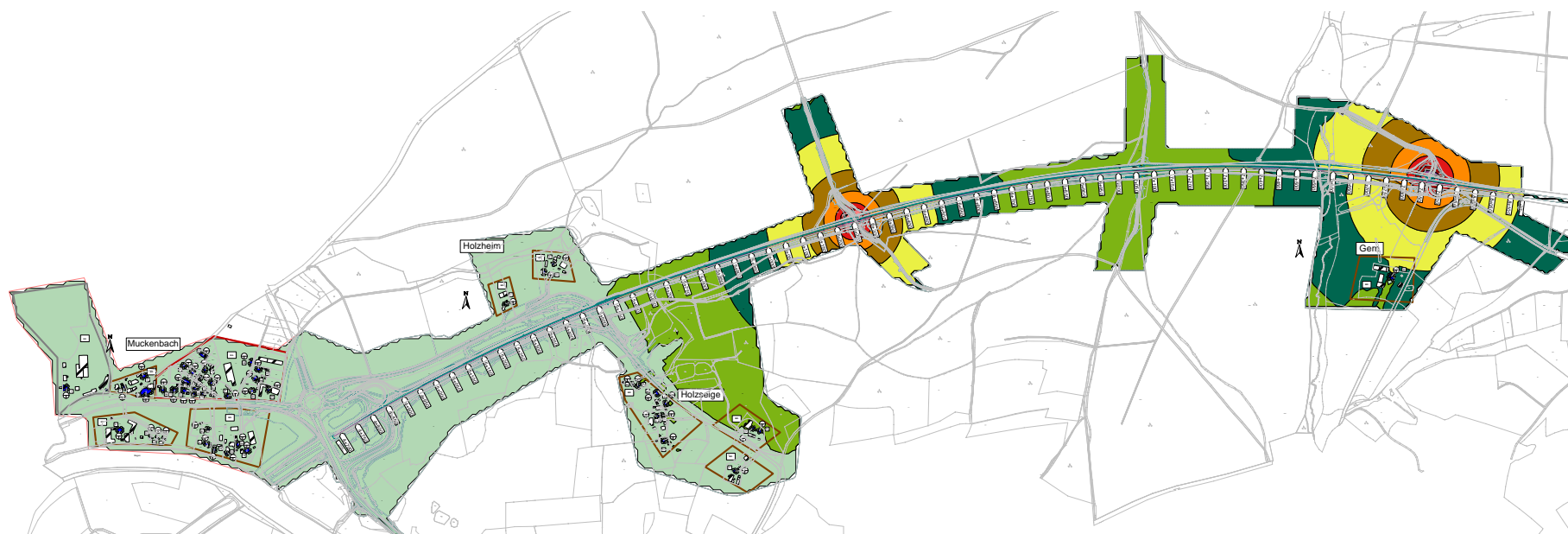
Berechnungspunkt						Immi	Beurteilungspegel o LS	Richtwertüberschreitung
Bezeichnung						Richtwert	tags	tags
Anschrift	Flurst	Ausrichtung	Stockwerk	Fassadennummer	Nutzung	Tag	dB(A)	dB(A)
Muckenbach HNR 7	537/2	N	EG	4	MD	60.0	-80.2	-
Muckenbach HNR 7	537/2	N	1.OG	4	MD	60.0	-80.2	-
Muckenbach HNR 7	537/2	W	EG	5	MD	60.0	-80.2	-
Muckenbach HNR 7	537/2	W	1.OG	5	MD	60.0	-80.2	-
Muckenbach HNR 7	537/2	W	EG	6	MD	60.0	-80.2	-
Muckenbach HNR 7	537/2	W	1.OG	6	MD	60.0	-80.2	-
Muckenbach HNR 7	537/2	S	EG	7	MD	60.0	-80.2	-
Muckenbach HNR 7	537/2	S	1.OG	7	MD	60.0	-80.2	-
Muckenbach HNR 7	537/2	S	EG	8	MD	60.0	12.8	-
Muckenbach HNR 7	537/2	S	1.OG	8	MD	60.0	12.9	-
Muckenbach HNR 5	537	W	EG	1	MD	60.0	-80.2	-
Muckenbach HNR 5	537	W	1.OG	1	MD	60.0	-80.2	-
Muckenbach HNR 5	537	W	EG	2	MD	60.0	-80.2	-
Muckenbach HNR 5	537	W	1.OG	2	MD	60.0	-80.2	-
Muckenbach HNR 5	537	S	EG	3	MD	60.0	-80.2	-
Muckenbach HNR 5	537	S	1.OG	3	MD	60.0	-80.2	-
Muckenbach HNR 5	537	O	EG	4	MD	60.0	-80.2	-
Muckenbach HNR 5	537	O	1.OG	4	MD	60.0	-80.2	-
Muckenbach HNR 5	537	O	EG	5	MD	60.0	-80.2	-
Muckenbach HNR 5	537	O	1.OG	5	MD	60.0	-80.2	-
Muckenbach HNR 6	542	N	EG	1	MD	60.0	-80.2	-
Muckenbach HNR 6	542	N	1.OG	1	MD	60.0	-80.2	-
Muckenbach HNR 6	542	N	EG	2	MD	60.0	-80.2	-
Muckenbach HNR 6	542	N	1.OG	2	MD	60.0	-80.2	-
Muckenbach HNR 6	542	W	1.OG	3	MD	60.0	-80.2	-
Muckenbach HNR 6	542	W	EG	4	MD	60.0	-80.2	-
Muckenbach HNR 6	542	W	1.OG	4	MD	60.0	-80.2	-
Muckenbach HNR 6	542	S	EG	5	MD	60.0	-80.2	-
Muckenbach HNR 6	542	S	1.OG	5	MD	60.0	-80.2	-
Muckenbach HNR 6	542	S	EG	6	MD	60.0	-80.2	-
Muckenbach HNR 6	542	S	1.OG	6	MD	60.0	-80.2	-
Muckenbach HNR 6	542	O	EG	7	MD	60.0	-80.2	-
Muckenbach HNR 6	542	O	1.OG	7	MD	60.0	-80.2	-
Muckenbach HNR 6	542	O	EG	8	MD	60.0	-80.2	-
Muckenbach HNR 6	542	O	1.OG	8	MD	60.0	-80.2	-
Muckenbach HNR 6-1	540	SO	EG	1	MD	60.0	-80.2	-
Muckenbach HNR 6-1	540	SO	1.OG	1	MD	60.0	-80.2	-
Muckenbach HNR 6-1	540	NW	1.OG	2	MD	60.0	-80.2	-
Muckenbach HNR 6-2	540	NW	1.OG	1	MD	60.0	-80.2	-

Berechnungspunkt						Immi	Beurteilungspegel o LS	Richtwertüberschreitung
Bezeichnung						Richtwert	tags	tags
Anschrift	Flurst	Ausrichtung	Stockwerk	Fassadennummer	Nutzung	Tag	dB(A)	dB(A)
Muckenbach HNR 6-2	540	SO	EG	2	MD	60.0	-80.2	-
Muckenbach HNR 6-2	540	SO	1.OG	2	MD	60.0	-80.2	-
Muckenbach HNR 6-3	540	SO	EG	1	MD	60.0	14.6	-
Muckenbach HNR 6-3	540	SO	1.OG	1	MD	60.0	14.6	-
Muckenbach HNR 6-3	540	NW	1.OG	2	MD	60.0	0.6	-
Muckenbach HNR 1	533	O	EG	1	GE	65.0	-80.2	-
Muckenbach HNR 1	533	O	1.OG	1	GE	65.0	-80.2	-
Muckenbach HNR 1	533	O	EG	2	GE	65.0	-80.2	-
Muckenbach HNR 1	533	O	1.OG	2	GE	65.0	-80.2	-
Muckenbach HNR 1	533	N	EG	3	GE	65.0	-80.2	-
Muckenbach HNR 1	533	N	1.OG	3	GE	65.0	-80.2	-
Muckenbach HNR 1	533	S	EG	6	GE	65.0	-80.2	-
Muckenbach HNR 1	533	S	1.OG	6	GE	65.0	-80.2	-
Muckenbach 31	705/8	SW	EG	1	WA	55.0	5.8	-
Muckenbach 31	705/8	SW	1.OG	1	WA	55.0	8.7	-
Muckenbach 31	705/8	NO	1.OG	2	WA	55.0	21.4	-
Muckenbach 31	705/8	NO	EG	3	WA	55.0	20.0	-
Muckenbach 31	705/8	NO	1.OG	3	WA	55.0	21.8	-
Muckenbach 31	705/8	NO	EG	4	WA	55.0	20.8	-
Muckenbach 31	705/8	NO	1.OG	4	WA	55.0	22.3	-
Muckenbach HNR 17a	705/1	SO	EG	1	WA	55.0	19.7	-
Muckenbach HNR 17a	705/1	SO	1.OG	1	WA	55.0	22.0	-
Muckenbach HNR 17a	705/1	SO	EG	2	WA	55.0	20.4	-
Muckenbach HNR 17a	705/1	SO	1.OG	2	WA	55.0	21.7	-
Muckenbach HNR 17a	705/1	NO	EG	3	WA	55.0	20.3	-
Muckenbach HNR 17a	705/1	NO	1.OG	3	WA	55.0	21.2	-
Muckenbach HNR 17a	705/1	NO	EG	4	WA	55.0	19.8	-
Muckenbach HNR 17a	705/1	NO	1.OG	4	WA	55.0	19.9	-
Muckenbach HNR 17a	705/1	NW	EG	5	WA	55.0	0.8	-
Muckenbach HNR 17a	705/1	NW	1.OG	5	WA	55.0	3.9	-
Muckenbach HNR 17a	705/1	NW	EG	6	WA	55.0	5.4	-
Muckenbach HNR 17a	705/1	NW	1.OG	6	WA	55.0	8.4	-
Muckenbach HNR 17a	705/1	SW	EG	7	WA	55.0	5.4	-
Muckenbach HNR 17a	705/1	SW	1.OG	7	WA	55.0	8.4	-
Muckenbach HNR 17a	705/1	SW	EG	8	WA	55.0	5.4	-
Muckenbach HNR 17a	705/1	SW	1.OG	8	WA	55.0	8.4	-
Muckenbach HNR 9	704/2	S	1.OG	1	MD	60.0	-80.2	-
Muckenbach HNR 9	704/2	O	EG	2	MD	60.0	-80.2	-
Muckenbach HNR 9	704/2	O	1.OG	2	MD	60.0	-80.2	-

Berechnungspunkt						Immi	Beurteilungspegel o LS	Richtwertüberschreitung
Bezeichnung						Richtwert	tags	tags
Anschrift	Flurst	Ausrichtung	Stockwerk	Fassadennummer	Nutzung	Tag	dB(A)	dB(A)
Muckenbach HNR 9	704/2	S	EG	3	MD	60.0	-80.2	-
Muckenbach HNR 9	704/2	S	1.OG	3	MD	60.0	-80.2	-
Muckenbach HNR 9	704/2	S	EG	4	MD	60.0	-12.5	-
Muckenbach HNR 9	704/2	S	1.OG	4	MD	60.0	-9.3	-
Muckenbach HNR 9	704/2	S	EG	5	MD	60.0	-5.9	-
Muckenbach HNR 9	704/2	S	1.OG	5	MD	60.0	-2.7	-
Muckenbach HNR 9	704/2	O	EG	6	MD	60.0	12.7	-
Muckenbach HNR 9	704/2	O	1.OG	6	MD	60.0	14.4	-
Muckenbach HNR 9	704/2	O	EG	7	MD	60.0	13.5	-
Muckenbach HNR 9	704/2	O	1.OG	7	MD	60.0	15.0	-
Muckenbach HNR 9	704/2	N	1.OG	8	MD	60.0	14.6	-
Muckenbach HNR 9	704/2	N	1.OG	9	MD	60.0	12.8	-
Muckenbach HNR 9	704/2	N	EG	10	MD	60.0	-80.2	-
Muckenbach HNR 9	704/2	N	1.OG	10	MD	60.0	-80.2	-
Muckenbach HNR 29	710	N	EG	1	WA	55.0	21.3	-
Muckenbach HNR 29	710	N	1.OG	1	WA	55.0	23.1	-
Muckenbach HNR 29	710	W	EG	2	WA	55.0	5.4	-
Muckenbach HNR 29	710	W	1.OG	2	WA	55.0	8.4	-
Muckenbach HNR 29	710	W	EG	3	WA	55.0	5.8	-
Muckenbach HNR 29	710	W	1.OG	3	WA	55.0	8.8	-
Muckenbach HNR 29	710	S	EG	4	WA	55.0	5.7	-
Muckenbach HNR 29	710	S	1.OG	4	WA	55.0	8.7	-
Muckenbach HNR 29	710	O	EG	5	WA	55.0	21.2	-
Muckenbach HNR 29	710	O	1.OG	5	WA	55.0	21.8	-
Muckenbach HNR 29	710	O	EG	6	WA	55.0	21.3	-
Muckenbach HNR 29	710	O	1.OG	6	WA	55.0	22.3	-
Gern HNR 33	403	N	EG	1	MD	60.0	43.0	-
Gern HNR 33	403	N	1.OG	1	MD	60.0	44.1	-
Gern HNR 33	403	N	2.OG	1	MD	60.0	44.3	-
Gern HNR 33	403	W	EG	2	MD	60.0	39.4	-
Gern HNR 33	403	W	1.OG	2	MD	60.0	40.3	-
Gern HNR 33	403	W	2.OG	2	MD	60.0	41.4	-
Gern HNR 33	403	W	EG	3	MD	60.0	38.4	-
Gern HNR 33	403	W	1.OG	3	MD	60.0	39.1	-
Gern HNR 33	403	W	2.OG	3	MD	60.0	40.5	-
Gern HNR 33	403	S	EG	4	MD	60.0	27.2	-
Gern HNR 33	403	S	1.OG	4	MD	60.0	28.3	-
Gern HNR 33	403	S	2.OG	4	MD	60.0	33.1	-
Gern HNR 33	403	S	EG	5	MD	60.0	27.7	-

Berechnungspunkt						Immi	Beurteilungspegel o LS	Richtwertüberschreitung
Bezeichnung						Richtwert	tags	tags
Anschrift	Flurst	Ausrichtung	Stockwerk	Fassadennummer	Nutzung	Tag	dB(A)	dB(A)
Gern HNR 33	403	S	1.OG	5	MD	60.0	29.0	-
Gern HNR 33	403	S	2.OG	5	MD	60.0	33.6	-
Gern HNR 33	403	O	EG	6	MD	60.0	43.2	-
Gern HNR 33	403	O	1.OG	6	MD	60.0	46.5	-
Gern HNR 33	403	O	2.OG	6	MD	60.0	46.8	-
Gern HNR 33	403	N	1.OG	7	MD	60.0	44.1	-
Gern HNR 33	403	N	2.OG	7	MD	60.0	44.3	-





<ul style="list-style-type: none"> <li>... &lt;= 35.0</li> <li>35.0 &lt; ... &lt;= 40.0</li> <li>40.0 &lt; ... &lt;= 45.0</li> <li>45.0 &lt; ... &lt;= 50.0</li> <li>50.0 &lt; ... &lt;= 55.0</li> <li>55.0 &lt; ... &lt;= 60.0</li> <li>60.0 &lt; ... &lt;= 65.0</li> <li>65.0 &lt; ... &lt;= 70.0</li> <li>70.0 &lt; ... &lt;= 75.0</li> <li>75.0 &lt; ... &lt;= 80.0</li> <li>80.0 &lt; ...</li> </ul>	<ul style="list-style-type: none"> <li>Industriegebiet</li> <li>Kurzgebiet</li> <li>Reines Wohngebiet</li> <li>ztlg. Wohngebiet</li> <li>Mischgebiet</li> <li>Gewerbegebiet</li> </ul>	<ul style="list-style-type: none"> <li>Punktquelle</li> <li>Flächenquelle</li> <li>Haus</li> <li>Höhenpunkt</li> <li>Höhennote</li> <li>Bruchkante</li> <li>Hausbeurteilung</li> <li>Rechengebiet</li> </ul>
Freistaat Bayern Staatliches Bauamt Amberg-Weizsäckchen		Unterlage Nr.: 17.3.11.2
Planfeststellung		bearbeitet: 02/23 gezeichnet: 02/22 Datum:                      Zeichen:
B16 "Regensburg - B95 (Rodding)" Dreistreifiger Ausbau bei Mittenau Ausbaubereich A: Bau-km 4+328 bis Bau-km 6+130 (ca. 3,8 km)		geprüft:                      Datum:                      07.08.2023 LAGEPLAN Bauform B16-6 Maßstab 1: -
Aufgestellt: Amberg, den 17.04.2023		
Bäumler, Baudirektor		

Berechnungspunkt						Immi	Beurteilungspegel o LS	Richtwertüberschreitung
Bezeichnung						Richtwert	tags	tags
Anschrift	Flurst	Ausrichtung	Stockwerk	Fassadennummer	Nutzung	Tag	dB(A)	dB(A)
Holzheim HNR 1	667	S	EG	1	MD	60.0	-80.2	-
Holzheim HNR 1	667	S	1.OG	1	MD	60.0	-80.2	-
Holzheim HNR 1	667	S	2.OG	1	MD	60.0	-80.2	-
Holzheim HNR 1	667	S	EG	2	MD	60.0	-80.2	-
Holzheim HNR 1	667	S	1.OG	2	MD	60.0	-80.2	-
Holzheim HNR 1	667	S	2.OG	2	MD	60.0	-80.2	-
Holzheim HNR 1	667	O	EG	3	MD	60.0	-80.2	-
Holzheim HNR 1	667	O	1.OG	3	MD	60.0	-80.2	-
Holzheim HNR 1	667	O	2.OG	3	MD	60.0	-80.2	-
Holzheim HNR 1	667	N	EG	4	MD	60.0	-80.2	-
Holzheim HNR 1	667	N	1.OG	4	MD	60.0	-80.2	-
Holzheim HNR 1	667	N	2.OG	4	MD	60.0	-80.2	-
Holzheim HNR 1	667	N	EG	5	MD	60.0	-80.2	-
Holzheim HNR 1	667	N	1.OG	5	MD	60.0	-80.2	-
Holzheim HNR 1	667	N	2.OG	5	MD	60.0	-80.2	-
Holzheim HNR 1	667	W	EG	6	MD	60.0	-80.2	-
Holzheim HNR 1	667	W	1.OG	6	MD	60.0	-80.2	-
Holzheim HNR 1	667	W	2.OG	6	MD	60.0	-80.2	-
Holzheim HNR 2	664	N	1.OG	1	MD	60.0	-80.2	-
Holzheim HNR 2	664	N	2.OG	1	MD	60.0	-80.2	-
Holzheim HNR 2	664	S	EG	2	MD	60.0	-80.2	-
Holzheim HNR 2	664	S	1.OG	2	MD	60.0	-80.2	-
Holzheim HNR 2	664	S	2.OG	2	MD	60.0	-80.2	-
Holzheim HNR 2	664	O	EG	3	MD	60.0	-80.2	-
Holzheim HNR 2	664	O	1.OG	3	MD	60.0	-80.2	-
Holzheim HNR 2	664	O	2.OG	3	MD	60.0	-80.2	-
Holzheim HNR 2a	664	S	EG	1	MD	60.0	-80.2	-
Holzheim HNR 2a	664	S	1.OG	1	MD	60.0	-80.2	-
Holzheim HNR 2a	664	S	EG	2	MD	60.0	-80.2	-
Holzheim HNR 2a	664	S	1.OG	2	MD	60.0	-80.2	-
Holzheim HNR 2a	664	O	EG	3	MD	60.0	-80.2	-
Holzheim HNR 2a	664	O	1.OG	3	MD	60.0	-80.2	-
Holzheim HNR 2a	664	O	EG	4	MD	60.0	-80.2	-
Holzheim HNR 2a	664	O	1.OG	4	MD	60.0	-80.2	-
Holzheim HNR 2a	664	N	EG	5	MD	60.0	-80.2	-
Holzheim HNR 2a	664	N	1.OG	5	MD	60.0	-80.2	-
Holzheim HNR 2a	664	N	EG	6	MD	60.0	-80.2	-
Holzheim HNR 2a	664	N	1.OG	6	MD	60.0	-80.2	-

Berechnungspunkt						Immi	Beurteilungspegel o LS	Richtwertüberschreitung
Bezeichnung						Richtwert	tags	tags
Anschrift	Flurst	Ausrichtung	Stockwerk	Fassadennummer	Nutzung	Tag	dB(A)	dB(A)
Holzheim HNR 2a	664	W	EG	7	MD	60.0	-80.2	-
Holzheim HNR 2a	664	W	1.OG	7	MD	60.0	-80.2	-
Holzheim HNR 2a	664	W	EG	8	MD	60.0	-80.2	-
Holzheim HNR 2a	664	W	1.OG	8	MD	60.0	-80.2	-
Holzseige HNR 4	30/6	N	EG	1	MD	60.0	-80.2	-
Holzseige HNR 4	30/6	N	1.OG	1	MD	60.0	-80.2	-
Holzseige HNR 4	30/6	N	EG	2	MD	60.0	-80.2	-
Holzseige HNR 4	30/6	N	1.OG	2	MD	60.0	-80.2	-
Holzseige HNR 4	30/6	W	EG	3	MD	60.0	-80.2	-
Holzseige HNR 4	30/6	W	1.OG	3	MD	60.0	-80.2	-
Holzseige HNR 4	30/6	W	EG	4	MD	60.0	-80.2	-
Holzseige HNR 4	30/6	W	1.OG	4	MD	60.0	-80.2	-
Holzseige HNR 4	30/6	S	EG	5	MD	60.0	-80.2	-
Holzseige HNR 4	30/6	S	1.OG	5	MD	60.0	-80.2	-
Holzseige HNR 4	30/6	S	EG	6	MD	60.0	-80.2	-
Holzseige HNR 4	30/6	S	1.OG	6	MD	60.0	-80.2	-
Holzseige HNR 4	30/6	O	EG	7	MD	60.0	-80.2	-
Holzseige HNR 4	30/6	O	1.OG	7	MD	60.0	-80.2	-
Holzseige HNR 4	30/6	O	EG	8	MD	60.0	-80.2	-
Holzseige HNR 4	30/6	O	1.OG	8	MD	60.0	-80.2	-
Holzseige HNR 4a	31/1	SW	EG	1	MD	60.0	-80.2	-
Holzseige HNR 4a	31/1	SW	1.OG	1	MD	60.0	-80.2	-
Holzseige HNR 4a	31/1	SW	EG	2	MD	60.0	-80.2	-
Holzseige HNR 4a	31/1	SW	1.OG	2	MD	60.0	-80.2	-
Holzseige HNR 4a	31/1	SO	EG	3	MD	60.0	-80.2	-
Holzseige HNR 4a	31/1	SO	1.OG	3	MD	60.0	-80.2	-
Holzseige HNR 4a	31/1	SO	EG	4	MD	60.0	-80.2	-
Holzseige HNR 4a	31/1	SO	1.OG	4	MD	60.0	-80.2	-
Holzseige HNR 4a	31/1	NO	EG	5	MD	60.0	-80.2	-
Holzseige HNR 4a	31/1	NO	1.OG	5	MD	60.0	-80.2	-
Holzseige HNR 4a	31/1	NO	EG	6	MD	60.0	-80.2	-
Holzseige HNR 4a	31/1	NO	1.OG	6	MD	60.0	-80.2	-
Holzseige HNR 4a	31/1	NO	EG	7	MD	60.0	-80.2	-
Holzseige HNR 4a	31/1	NO	1.OG	7	MD	60.0	-80.2	-
Holzseige HNR 4a	31/1	NW	EG	8	MD	60.0	-80.2	-
Holzseige HNR 4a	31/1	NW	1.OG	8	MD	60.0	-80.2	-
Holzseige HNR 4a	31/1	NW	EG	9	MD	60.0	-80.2	-
Holzseige HNR 4a	31/1	NW	1.OG	9	MD	60.0	-80.2	-
Holzseige HNR 5	30/1	S	EG	2	MD	60.0	-80.2	-

Berechnungspunkt						Immi	Beurteilungspegel o LS	Richtwertüberschreitung
Bezeichnung						Richtwert	tags	tags
Anschrift	Flurst	Ausrichtung	Stockwerk	Fassadennummer	Nutzung	Tag	dB(A)	dB(A)
Holzseige HNR 5	30/1	S	1.OG	2	MD	60.0	-80.2	-
Holzseige HNR 5	30/1	S	2.OG	2	MD	60.0	-80.2	-
Holzseige HNR 5	30/1	S	EG	3	MD	60.0	-80.2	-
Holzseige HNR 5	30/1	S	1.OG	3	MD	60.0	-80.2	-
Holzseige HNR 5	30/1	S	2.OG	3	MD	60.0	-80.2	-
Holzseige HNR 5	30/1	O	EG	4	MD	60.0	-80.2	-
Holzseige HNR 5	30/1	O	1.OG	4	MD	60.0	-80.2	-
Holzseige HNR 5	30/1	O	2.OG	4	MD	60.0	-80.2	-
Holzseige HNR 5	30/1	N	EG	5	MD	60.0	-80.2	-
Holzseige HNR 5	30/1	N	1.OG	5	MD	60.0	-80.2	-
Holzseige HNR 5	30/1	N	2.OG	5	MD	60.0	-80.2	-
Holzseige HNR 5	30/1	N	EG	6	MD	60.0	-80.2	-
Holzseige HNR 5	30/1	N	1.OG	6	MD	60.0	-80.2	-
Holzseige HNR 5	30/1	N	2.OG	6	MD	60.0	-80.2	-
Holzseige HNR 5a	30/7	N	EG	1	MD	60.0	-80.2	-
Holzseige HNR 5a	30/7	N	1.OG	1	MD	60.0	-80.2	-
Holzseige HNR 5a	30/7	N	2.OG	1	MD	60.0	-80.2	-
Holzseige HNR 5a	30/7	N	EG	2	MD	60.0	-80.2	-
Holzseige HNR 5a	30/7	N	1.OG	2	MD	60.0	-80.2	-
Holzseige HNR 5a	30/7	N	2.OG	2	MD	60.0	-80.2	-
Holzseige HNR 5a	30/7	W	EG	3	MD	60.0	-80.2	-
Holzseige HNR 5a	30/7	W	1.OG	3	MD	60.0	-80.2	-
Holzseige HNR 5a	30/7	W	2.OG	3	MD	60.0	-80.2	-
Holzseige HNR 5a	30/7	W	EG	4	MD	60.0	-80.2	-
Holzseige HNR 5a	30/7	W	1.OG	4	MD	60.0	-80.2	-
Holzseige HNR 5a	30/7	W	2.OG	4	MD	60.0	-80.2	-
Holzseige HNR 5a	30/7	S	EG	5	MD	60.0	-80.2	-
Holzseige HNR 5a	30/7	S	1.OG	5	MD	60.0	-80.2	-
Holzseige HNR 5a	30/7	S	2.OG	5	MD	60.0	-80.2	-
Holzseige HNR 5a	30/7	S	EG	6	MD	60.0	-80.2	-
Holzseige HNR 5a	30/7	S	1.OG	6	MD	60.0	-80.2	-
Holzseige HNR 5a	30/7	S	2.OG	6	MD	60.0	-80.2	-
Holzseige HNR 5a	30/7	O	EG	7	MD	60.0	-80.2	-
Holzseige HNR 5a	30/7	O	1.OG	7	MD	60.0	-80.2	-
Holzseige HNR 5a	30/7	O	2.OG	7	MD	60.0	-80.2	-
Holzseige HNR 5a	30/7	O	EG	8	MD	60.0	-80.2	-
Holzseige HNR 5a	30/7	O	1.OG	8	MD	60.0	-80.2	-
Holzseige HNR 5a	30/7	O	2.OG	8	MD	60.0	-80.2	-
Holzseige HNR 6	30/2	N	EG	1	MD	60.0	-80.2	-

Berechnungspunkt						Immi	Beurteilungspegel o LS	Richtwertüberschreitung
Bezeichnung						Richtwert	tags	tags
Anschrift	Flurst	Ausrichtung	Stockwerk	Fassadennummer	Nutzung	Tag	dB(A)	dB(A)
Holzseige HNR 6	30/2	N	1.OG	1	MD	60.0	-80.2	-
Holzseige HNR 6	30/2	N	2.OG	1	MD	60.0	-80.2	-
Holzseige HNR 6	30/2	N	EG	2	MD	60.0	-80.2	-
Holzseige HNR 6	30/2	N	1.OG	2	MD	60.0	-80.2	-
Holzseige HNR 6	30/2	N	2.OG	2	MD	60.0	-80.2	-
Holzseige HNR 6	30/2	W	EG	3	MD	60.0	-80.2	-
Holzseige HNR 6	30/2	W	1.OG	3	MD	60.0	-80.2	-
Holzseige HNR 6	30/2	W	2.OG	3	MD	60.0	-80.2	-
Holzseige HNR 6	30/2	S	EG	4	MD	60.0	-80.2	-
Holzseige HNR 6	30/2	S	1.OG	4	MD	60.0	-80.2	-
Holzseige HNR 6	30/2	S	2.OG	4	MD	60.0	-80.2	-
Holzseige HNR 6	30/2	S	EG	5	MD	60.0	-80.2	-
Holzseige HNR 6	30/2	S	1.OG	5	MD	60.0	-80.2	-
Holzseige HNR 6	30/2	S	2.OG	5	MD	60.0	-80.2	-
Holzseige 7	28	NO	EG	1	MD	60.0	-80.2	-
Holzseige 7	28	NW	EG	2	MD	60.0	-80.2	-
Holzseige 7	28	SW	EG	3	MD	60.0	-80.2	-
Holzseige 7	28	SO	EG	4	MD	60.0	-80.2	-
Holzseige 8	648	N	EG	1	MD	60.0	12.8	-
Holzseige 8	648	N	1.OG	1	MD	60.0	15.4	-
Holzseige 8	648	W	EG	2	MD	60.0	-4.6	-
Holzseige 8	648	W	1.OG	2	MD	60.0	2.2	-
Holzseige 8	648	S	EG	3	MD	60.0	-5.3	-
Holzseige 8	648	S	1.OG	3	MD	60.0	1.5	-
Holzseige 8	648	S	EG	4	MD	60.0	-3.2	-
Holzseige 8	648	S	1.OG	4	MD	60.0	3.6	-
Holzseige 8	648	O	EG	5	MD	60.0	17.0	-
Holzseige 8	648	O	1.OG	5	MD	60.0	17.1	-
Holzseige 8a	648	O	EG	1	MD	60.0	21.2	-
Holzseige 8a	648	O	1.OG	1	MD	60.0	21.3	-
Holzseige 8a	648	N	EG	2	MD	60.0	21.2	-
Holzseige 8a	648	N	1.OG	2	MD	60.0	21.3	-
Holzseige 8a	648	N	EG	3	MD	60.0	20.3	-
Holzseige 8a	648	N	1.OG	3	MD	60.0	20.4	-
Holzseige 8a	648	W	EG	4	MD	60.0	0.6	-
Holzseige 8a	648	W	1.OG	4	MD	60.0	8.3	-
Holzseige 8a	648	S	EG	5	MD	60.0	0.8	-
Holzseige 8a	648	S	1.OG	5	MD	60.0	8.6	-
Holzseige HNR 9a	31/2	NO	EG	1	MD	60.0	-80.2	-

Berechnungspunkt						Immi	Beurteilungspegel o LS	Richtwertüberschreitung
Bezeichnung						Richtwert	tags	tags
Anschrift	Flurst	Ausrichtung	Stockwerk	Fassadennummer	Nutzung	Tag	dB(A)	dB(A)
Holzseige HNR 9a	31/2	NO	1.OG	1	MD	60.0	-80.2	-
Holzseige HNR 9a	31/2	NO	2.OG	1	MD	60.0	-80.2	-
Holzseige HNR 9a	31/2	NW	EG	2	MD	60.0	-80.2	-
Holzseige HNR 9a	31/2	NW	1.OG	2	MD	60.0	-80.2	-
Holzseige HNR 9a	31/2	NW	2.OG	2	MD	60.0	-80.2	-
Holzseige HNR 9a	31/2	NW	EG	3	MD	60.0	-80.2	-
Holzseige HNR 9a	31/2	NW	1.OG	3	MD	60.0	-80.2	-
Holzseige HNR 9a	31/2	NW	2.OG	3	MD	60.0	-80.2	-
Holzseige HNR 9a	31/2	SW	EG	4	MD	60.0	-80.2	-
Holzseige HNR 9a	31/2	SW	1.OG	4	MD	60.0	-80.2	-
Holzseige HNR 9a	31/2	SW	2.OG	4	MD	60.0	-80.2	-
Holzseige HNR 9a	31/2	SW	EG	5	MD	60.0	-80.2	-
Holzseige HNR 9a	31/2	SW	1.OG	5	MD	60.0	-80.2	-
Holzseige HNR 9a	31/2	SW	2.OG	5	MD	60.0	-80.2	-
Holzseige HNR 9a	31/2	SO	EG	6	MD	60.0	-80.2	-
Holzseige HNR 9a	31/2	SO	1.OG	6	MD	60.0	-80.2	-
Holzseige HNR 9a	31/2	SO	2.OG	6	MD	60.0	-80.2	-
Holzseige HNR 9b	31/2	NO	EG	1	MD	60.0	-80.2	-
Holzseige HNR 9b	31/2	NO	EG	2	MD	60.0	-80.2	-
Holzseige HNR 9b	31/2	NW	EG	3	MD	60.0	-80.2	-
Holzseige HNR 9b	31/2	SW	EG	4	MD	60.0	-80.2	-
Holzseige HNR 9b	31/2	SW	EG	5	MD	60.0	-80.2	-
Holzseige HNR 9b	31/2	SO	EG	6	MD	60.0	-80.2	-
Muckenbach HNR 14	563	O	EG	1	MD	60.0	-80.2	-
Muckenbach HNR 14	563	O	1.OG	1	MD	60.0	-80.2	-
Muckenbach HNR 14	563	O	EG	2	MD	60.0	-80.2	-
Muckenbach HNR 14	563	O	1.OG	2	MD	60.0	-80.2	-
Muckenbach HNR 14	563	N	EG	3	MD	60.0	-80.2	-
Muckenbach HNR 14	563	N	1.OG	3	MD	60.0	-80.2	-
Muckenbach HNR 14	563	W	1.OG	4	MD	60.0	-80.2	-
Muckenbach HNR 14	563	W	1.OG	5	MD	60.0	-80.2	-
Muckenbach HNR 14	563	S	EG	6	MD	60.0	-80.2	-
Muckenbach HNR 14	563	S	1.OG	6	MD	60.0	-80.2	-
Muckenbach HNR 14	563	S	EG	7	MD	60.0	-80.2	-
Muckenbach HNR 14	563	S	1.OG	7	MD	60.0	-80.2	-
Muckenbach HNR 25	699	S	EG	1	WA	55.0	-80.2	-
Muckenbach HNR 25	699	S	1.OG	1	WA	55.0	-80.2	-
Muckenbach HNR 25	699	O	EG	2	WA	55.0	-80.2	-
Muckenbach HNR 25	699	O	1.OG	2	WA	55.0	-80.2	-

Berechnungspunkt						Immi	Beurteilungspegel o LS	Richtwertüberschreitung
Bezeichnung						Richtwert	tags	tags
Anschrift	Flurst	Ausrichtung	Stockwerk	Fassadennummer	Nutzung	Tag	dB(A)	dB(A)
Muckenbach HNR 25	699	O	EG	3	WA	55.0	-80.2	-
Muckenbach HNR 25	699	O	1.OG	3	WA	55.0	-80.2	-
Muckenbach HNR 25	699	N	1.OG	4	WA	55.0	-80.2	-
Muckenbach HNR 25	699	W	EG	5	WA	55.0	-80.2	-
Muckenbach HNR 25	699	W	1.OG	5	WA	55.0	-80.2	-
Muckenbach HNR 25	699	W	EG	6	WA	55.0	-80.2	-
Muckenbach HNR 25	699	W	1.OG	6	WA	55.0	-80.2	-
Muckenbach HNR 23	698/1	O	EG	1	WA	55.0	-80.2	-
Muckenbach HNR 23	698/1	O	1.OG	1	WA	55.0	-80.2	-
Muckenbach HNR 23	698/1	O	2.OG	1	WA	55.0	-80.2	-
Muckenbach HNR 23	698/1	O	3.OG	1	WA	55.0	-80.2	-
Muckenbach HNR 23	698/1	O	EG	2	WA	55.0	-80.2	-
Muckenbach HNR 23	698/1	O	1.OG	2	WA	55.0	-80.2	-
Muckenbach HNR 23	698/1	O	2.OG	2	WA	55.0	-80.2	-
Muckenbach HNR 23	698/1	O	3.OG	2	WA	55.0	-80.2	-
Muckenbach HNR 23	698/1	N	EG	3	WA	55.0	-80.2	-
Muckenbach HNR 23	698/1	N	1.OG	3	WA	55.0	-80.2	-
Muckenbach HNR 23	698/1	N	2.OG	3	WA	55.0	-80.2	-
Muckenbach HNR 23	698/1	N	3.OG	3	WA	55.0	-80.2	-
Muckenbach HNR 23	698/1	N	EG	4	WA	55.0	-80.2	-
Muckenbach HNR 23	698/1	N	1.OG	4	WA	55.0	-80.2	-
Muckenbach HNR 23	698/1	N	2.OG	4	WA	55.0	-80.2	-
Muckenbach HNR 23	698/1	N	3.OG	4	WA	55.0	-80.2	-
Muckenbach HNR 23	698/1	W	EG	5	WA	55.0	-80.2	-
Muckenbach HNR 23	698/1	W	1.OG	5	WA	55.0	-80.2	-
Muckenbach HNR 23	698/1	W	2.OG	5	WA	55.0	-80.2	-
Muckenbach HNR 23	698/1	W	3.OG	5	WA	55.0	-80.2	-
Muckenbach HNR 23	698/1	W	EG	6	WA	55.0	-80.2	-
Muckenbach HNR 23	698/1	W	1.OG	6	WA	55.0	-80.2	-
Muckenbach HNR 23	698/1	W	2.OG	6	WA	55.0	-80.2	-
Muckenbach HNR 23	698/1	W	3.OG	6	WA	55.0	-80.2	-
Muckenbach HNR 23a	698	S	EG	1	WA	55.0	-80.2	-
Muckenbach HNR 23a	698	S	1.OG	1	WA	55.0	-80.2	-
Muckenbach HNR 23a	698	O	EG	2	WA	55.0	-80.2	-
Muckenbach HNR 23a	698	O	1.OG	2	WA	55.0	-80.2	-
Muckenbach HNR 23a	698	O	EG	3	WA	55.0	-80.2	-
Muckenbach HNR 23a	698	O	1.OG	3	WA	55.0	-80.2	-
Muckenbach HNR 23a	698	W	EG	4	WA	55.0	-80.2	-
Muckenbach HNR 23a	698	W	1.OG	4	WA	55.0	-80.2	-

Berechnungspunkt						Immi	Beurteilungspegel o LS	Richtwertüberschreitung
Bezeichnung						Richtwert	tags	tags
Anschrift	Flurst	Ausrichtung	Stockwerk	Fassadennummer	Nutzung	Tag	dB(A)	dB(A)
Muckenbach HNR 27	697/1	S	EG	1	WA	55.0	-80.2	-
Muckenbach HNR 27	697/1	S	1.OG	1	WA	55.0	-80.2	-
Muckenbach HNR 27	697/1	S	EG	2	WA	55.0	-80.2	-
Muckenbach HNR 27	697/1	S	1.OG	2	WA	55.0	-80.2	-
Muckenbach HNR 27	697/1	O	EG	3	WA	55.0	-80.2	-
Muckenbach HNR 27	697/1	O	1.OG	3	WA	55.0	-80.2	-
Muckenbach HNR 27	697/1	O	EG	4	WA	55.0	-80.2	-
Muckenbach HNR 27	697/1	O	1.OG	4	WA	55.0	-80.2	-
Muckenbach HNR 27	697/1	N	EG	5	WA	55.0	-80.2	-
Muckenbach HNR 27	697/1	N	1.OG	5	WA	55.0	-80.2	-
Muckenbach HNR 27	697/1	N	EG	6	WA	55.0	-80.2	-
Muckenbach HNR 27	697/1	N	1.OG	6	WA	55.0	-80.2	-
Muckenbach HNR 27	697/1	W	EG	7	WA	55.0	-80.2	-
Muckenbach HNR 27	697/1	W	1.OG	7	WA	55.0	-80.2	-
Muckenbach HNR 27	697/1	W	EG	8	WA	55.0	-80.2	-
Muckenbach HNR 27	697/1	W	1.OG	8	WA	55.0	-80.2	-
Muckenbach HNR 14a	563	W	EG	1	MD	60.0	-80.2	-
Muckenbach HNR 14a	563	W	1.OG	1	MD	60.0	-80.2	-
Muckenbach HNR 14a	563	W	EG	2	MD	60.0	-80.2	-
Muckenbach HNR 14a	563	W	1.OG	2	MD	60.0	-80.2	-
Muckenbach HNR 14a	563	S	EG	3	MD	60.0	-80.2	-
Muckenbach HNR 14a	563	S	1.OG	3	MD	60.0	-80.2	-
Muckenbach HNR 14a	563	O	EG	4	MD	60.0	-80.2	-
Muckenbach HNR 14a	563	O	1.OG	4	MD	60.0	-80.2	-
Muckenbach HNR 14a	563	O	EG	5	MD	60.0	-80.2	-
Muckenbach HNR 14a	563	O	1.OG	5	MD	60.0	-80.2	-
Muckenbach HNR 14a	563	N	EG	6	MD	60.0	-80.2	-
Muckenbach HNR 14a	563	N	1.OG	6	MD	60.0	-80.2	-
Muckenbach HNR 12	561	N	1.OG	1	MD	60.0	-80.2	-
Muckenbach HNR 12	561	W	1.OG	2	MD	60.0	-80.2	-
Muckenbach HNR 12	561	S	EG	3	MD	60.0	-80.2	-
Muckenbach HNR 12	561	S	1.OG	3	MD	60.0	-80.2	-
Muckenbach HNR 12	561	O	EG	4	MD	60.0	-80.2	-
Muckenbach HNR 12	561	O	1.OG	4	MD	60.0	-80.2	-
Muckenbach HNR 10	559/1	W	EG	1	MD	60.0	-80.2	-
Muckenbach HNR 10	559/1	W	1.OG	1	MD	60.0	-80.2	-
Muckenbach HNR 10	559/1	W	EG	2	MD	60.0	-80.2	-
Muckenbach HNR 10	559/1	W	1.OG	2	MD	60.0	-80.2	-
Muckenbach HNR 10	559/1	S	EG	3	MD	60.0	-80.2	-



Berechnungspunkt						Immi	Beurteilungspegel o LS	Richtwertüberschreitung
Bezeichnung						Richtwert	tags	tags
Anschrift	Flurst	Ausrichtung	Stockwerk	Fassadennummer	Nutzung	Tag	dB(A)	dB(A)
Muckenbach HNR 10	559/1	S	1.OG	3	MD	60.0	-80.2	-
Muckenbach HNR 10	559/1	O	EG	4	MD	60.0	-80.2	-
Muckenbach HNR 10	559/1	O	1.OG	4	MD	60.0	-80.2	-
Muckenbach HNR 10	559/1	O	EG	5	MD	60.0	-80.2	-
Muckenbach HNR 10	559/1	O	1.OG	5	MD	60.0	-80.2	-
Muckenbach HNR 10	559/1	N	1.OG	6	MD	60.0	-80.2	-
Muckenbach HNR 8	559/6	W	EG	1	MD	60.0	-80.2	-
Muckenbach HNR 8	559/6	W	1.OG	1	MD	60.0	-80.2	-
Muckenbach HNR 8	559/6	S	EG	2	MD	60.0	-80.2	-
Muckenbach HNR 8	559/6	S	1.OG	2	MD	60.0	-80.2	-
Muckenbach HNR 8	559/6	S	EG	3	MD	60.0	-80.2	-
Muckenbach HNR 8	559/6	S	1.OG	3	MD	60.0	-80.2	-
Muckenbach HNR 8	559/6	O	EG	4	MD	60.0	-80.2	-
Muckenbach HNR 8	559/6	O	1.OG	4	MD	60.0	-80.2	-
Muckenbach HNR 8	559/6	O	EG	5	MD	60.0	-80.2	-
Muckenbach HNR 8	559/6	O	1.OG	5	MD	60.0	-80.2	-
Muckenbach HNR 8	559/6	N	EG	6	MD	60.0	-80.2	-
Muckenbach HNR 8	559/6	N	1.OG	6	MD	60.0	-80.2	-
Muckenbach HNR 8	559/6	N	EG	7	MD	60.0	-80.2	-
Muckenbach HNR 8	559/6	N	1.OG	7	MD	60.0	-80.2	-
Muckenbach HNR 8a	559/3	S	EG	1	MD	60.0	-80.2	-
Muckenbach HNR 8a	559/3	S	1.OG	1	MD	60.0	-80.2	-
Muckenbach HNR 8a	559/3	N	EG	2	MD	60.0	-80.2	-
Muckenbach HNR 8a	559/3	N	1.OG	2	MD	60.0	-80.2	-
Muckenbach HNR 8a	559/3	N	EG	3	MD	60.0	-80.2	-
Muckenbach HNR 8a	559/3	N	1.OG	3	MD	60.0	-80.2	-
Muckenbach HNR 8a	559/3	W	EG	4	MD	60.0	-80.2	-
Muckenbach HNR 8a	559/3	W	1.OG	4	MD	60.0	-80.2	-
Muckenbach HNR 8a	559/3	S	EG	5	MD	60.0	-80.2	-
Muckenbach HNR 8a	559/3	S	1.OG	5	MD	60.0	-80.2	-
Muckenbach HNR 21	702	O	1.OG	1	WA	55.0	-80.2	-
Muckenbach HNR 21	702	N	EG	2	WA	55.0	-80.2	-
Muckenbach HNR 21	702	N	1.OG	2	WA	55.0	-80.2	-
Muckenbach HNR 21	702	N	EG	3	WA	55.0	-80.2	-
Muckenbach HNR 21	702	N	1.OG	3	WA	55.0	-80.2	-
Muckenbach HNR 21	702	W	EG	4	WA	55.0	-80.2	-
Muckenbach HNR 21	702	W	1.OG	4	WA	55.0	-80.2	-
Muckenbach HNR 21	702	W	EG	5	WA	55.0	-80.2	-
Muckenbach HNR 21	702	W	1.OG	5	WA	55.0	-80.2	-

Berechnungspunkt						Immi	Beurteilungspegel o LS	Richtwertüberschreitung
Bezeichnung						Richtwert	tags	tags
Anschrift	Flurst	Ausrichtung	Stockwerk	Fassadennummer	Nutzung	Tag	dB(A)	dB(A)
Muckenbach HNR 21	702	S	EG	6	WA	55.0	-80.2	-
Muckenbach HNR 21	702	S	1.OG	6	WA	55.0	-80.2	-
Muckenbach HNR 21	702	S	EG	7	WA	55.0	-80.2	-
Muckenbach HNR 21	702	S	1.OG	7	WA	55.0	-80.2	-
Muckenbach HNR 19a	702/1	SW	EG	1	WA	55.0	-80.2	-
Muckenbach HNR 19a	702/1	SW	1.OG	1	WA	55.0	-80.2	-
Muckenbach HNR 19a	702/1	SW	EG	2	WA	55.0	-80.2	-
Muckenbach HNR 19a	702/1	SW	1.OG	2	WA	55.0	-80.2	-
Muckenbach HNR 19a	702/1	SO	EG	3	WA	55.0	-80.2	-
Muckenbach HNR 19a	702/1	SO	1.OG	3	WA	55.0	-80.2	-
Muckenbach HNR 19a	702/1	NO	EG	4	WA	55.0	-80.2	-
Muckenbach HNR 19a	702/1	NO	1.OG	4	WA	55.0	-80.2	-
Muckenbach HNR 19a	702/1	NO	EG	5	WA	55.0	-80.2	-
Muckenbach HNR 19a	702/1	NO	1.OG	5	WA	55.0	-80.2	-
Muckenbach HNR 19a	702/1	NW	EG	6	WA	55.0	-80.2	-
Muckenbach HNR 19a	702/1	NW	1.OG	6	WA	55.0	-80.2	-
Muckenbach HNR 19a	702/1	NW	EG	7	WA	55.0	-80.2	-
Muckenbach HNR 19a	702/1	NW	1.OG	7	WA	55.0	-80.2	-
Muckenbach HNR 19	704/3	N	EG	1	WA	55.0	-80.2	-
Muckenbach HNR 19	704/3	N	1.OG	1	WA	55.0	-80.2	-
Muckenbach HNR 19	704/3	N	EG	2	WA	55.0	-80.2	-
Muckenbach HNR 19	704/3	N	1.OG	2	WA	55.0	-80.2	-
Muckenbach HNR 19	704/3	W	EG	3	WA	55.0	-80.2	-
Muckenbach HNR 19	704/3	W	1.OG	3	WA	55.0	-80.2	-
Muckenbach HNR 19	704/3	S	EG	4	WA	55.0	-80.2	-
Muckenbach HNR 19	704/3	S	1.OG	4	WA	55.0	-80.2	-
Muckenbach HNR 19	704/3	S	EG	5	WA	55.0	-80.2	-
Muckenbach HNR 19	704/3	S	1.OG	5	WA	55.0	-80.2	-
Muckenbach HNR 15a	704/12	W	EG	1	WA	55.0	-80.2	-
Muckenbach HNR 15a	704/12	W	1.OG	1	WA	55.0	-80.2	-
Muckenbach HNR 15a	704/12	W	EG	2	WA	55.0	-80.2	-
Muckenbach HNR 15a	704/12	W	1.OG	2	WA	55.0	-80.2	-
Muckenbach HNR 15a	704/12	S	EG	3	WA	55.0	-80.2	-
Muckenbach HNR 15a	704/12	S	1.OG	3	WA	55.0	-80.2	-
Muckenbach HNR 15a	704/12	S	EG	4	WA	55.0	-80.2	-
Muckenbach HNR 15a	704/12	S	1.OG	4	WA	55.0	-80.2	-
Muckenbach HNR 15a	704/12	O	EG	5	WA	55.0	-80.2	-
Muckenbach HNR 15a	704/12	O	1.OG	5	WA	55.0	-80.2	-
Muckenbach HNR 15a	704/12	N	EG	6	WA	55.0	-80.2	-

Berechnungspunkt						Immi	Beurteilungspegel o LS	Richtwertüberschreitung
Bezeichnung						Richtwert	tags	tags
Anschrift	Flurst	Ausrichtung	Stockwerk	Fassadennummer	Nutzung	Tag	dB(A)	dB(A)
Muckenbach HNR 15a	704/12	N	1.OG	6	WA	55.0	-80.2	-
Muckenbach HNR 15a	704/12	N	EG	7	WA	55.0	-80.2	-
Muckenbach HNR 15a	704/12	N	1.OG	7	WA	55.0	-80.2	-
Muckenbach HNR 15	704/4	W	EG	1	WA	55.0	-80.2	-
Muckenbach HNR 15	704/4	W	1.OG	1	WA	55.0	-80.2	-
Muckenbach HNR 15	704/4	W	EG	2	WA	55.0	-80.2	-
Muckenbach HNR 15	704/4	W	1.OG	2	WA	55.0	-80.2	-
Muckenbach HNR 15	704/4	S	EG	3	WA	55.0	-80.2	-
Muckenbach HNR 15	704/4	S	1.OG	3	WA	55.0	-80.2	-
Muckenbach HNR 15	704/4	S	EG	4	WA	55.0	-80.2	-
Muckenbach HNR 15	704/4	S	1.OG	4	WA	55.0	-80.2	-
Muckenbach HNR 15	704/4	O	EG	5	WA	55.0	-80.2	-
Muckenbach HNR 15	704/4	O	1.OG	5	WA	55.0	-80.2	-
Muckenbach HNR 15	704/4	N	EG	6	WA	55.0	-80.2	-
Muckenbach HNR 15	704/4	N	1.OG	6	WA	55.0	-80.2	-
Muckenbach HNR 15	704/4	N	EG	7	WA	55.0	-80.2	-
Muckenbach HNR 15	704/4	N	1.OG	7	WA	55.0	-80.2	-
Muckenbach HNR 15	704/4	N	EG	8	WA	55.0	-80.2	-
Muckenbach HNR 15	704/4	N	1.OG	8	WA	55.0	-80.2	-
Muckenbach HNR 17c	705/3	NW	EG	1	WA	55.0	-80.2	-
Muckenbach HNR 17c	705/3	NW	1.OG	1	WA	55.0	-80.2	-
Muckenbach HNR 17c	705/3	SW	EG	2	WA	55.0	-80.2	-
Muckenbach HNR 17c	705/3	SW	1.OG	2	WA	55.0	-80.2	-
Muckenbach HNR 17c	705/3	SO	EG	3	WA	55.0	-80.2	-
Muckenbach HNR 17c	705/3	SO	1.OG	3	WA	55.0	-80.2	-
Muckenbach HNR 17	705	N	EG	1	WA	55.0	-80.2	-
Muckenbach HNR 17	705	N	1.OG	1	WA	55.0	-80.2	-
Muckenbach HNR 17	705	N	EG	2	WA	55.0	-80.2	-
Muckenbach HNR 17	705	N	1.OG	2	WA	55.0	-80.2	-
Muckenbach HNR 17	705	W	EG	3	WA	55.0	-80.2	-
Muckenbach HNR 17	705	W	1.OG	3	WA	55.0	-80.2	-
Muckenbach HNR 17	705	W	EG	4	WA	55.0	-80.2	-
Muckenbach HNR 17	705	W	1.OG	4	WA	55.0	-80.2	-
Muckenbach HNR 17	705	S	EG	5	WA	55.0	-80.2	-
Muckenbach HNR 17	705	S	1.OG	5	WA	55.0	-80.2	-
Muckenbach HNR 17	705	S	EG	6	WA	55.0	-80.2	-
Muckenbach HNR 17	705	S	1.OG	6	WA	55.0	-80.2	-
Muckenbach HNR 17	705	O	EG	7	WA	55.0	-80.2	-
Muckenbach HNR 17	705	O	1.OG	7	WA	55.0	-80.2	-

Berechnungspunkt						Immi	Beurteilungspegel o LS	Richtwertüberschreitung
Bezeichnung						Richtwert	tags	tags
Anschrift	Flurst	Ausrichtung	Stockwerk	Fassadennummer	Nutzung	Tag	dB(A)	dB(A)
Muckenbach HNR 17	705	O	EG	8	WA	55.0	-80.2	-
Muckenbach HNR 17	705	O	1.OG	8	WA	55.0	-80.2	-
Muckenbach HNR 17b	705/2	NW	EG	1	WA	55.0	-80.2	-
Muckenbach HNR 17b	705/2	NW	1.OG	1	WA	55.0	-80.2	-
Muckenbach HNR 17b	705/2	NO	EG	2	WA	55.0	-80.2	-
Muckenbach HNR 17b	705/2	NO	1.OG	2	WA	55.0	-80.2	-
Muckenbach HNR 17b	705/2	NO	EG	3	WA	55.0	-80.2	-
Muckenbach HNR 17b	705/2	NO	1.OG	3	WA	55.0	-80.2	-
Muckenbach HNR 17b	705/2	NW	EG	4	WA	55.0	-80.2	-
Muckenbach HNR 17b	705/2	NW	1.OG	4	WA	55.0	-80.2	-
Muckenbach HNR 13a	704/5	N	EG	1	WA	55.0	-80.2	-
Muckenbach HNR 13a	704/5	N	1.OG	1	WA	55.0	-80.2	-
Muckenbach HNR 13a	704/5	W	EG	2	WA	55.0	-80.2	-
Muckenbach HNR 13a	704/5	W	1.OG	2	WA	55.0	-80.2	-
Muckenbach HNR 13a	704/5	W	EG	3	WA	55.0	-80.2	-
Muckenbach HNR 13a	704/5	W	1.OG	3	WA	55.0	-80.2	-
Muckenbach HNR 13a	704/5	S	EG	4	WA	55.0	-80.2	-
Muckenbach HNR 13a	704/5	S	1.OG	4	WA	55.0	-80.2	-
Muckenbach HNR 13a	704/5	S	EG	5	WA	55.0	-80.2	-
Muckenbach HNR 13a	704/5	S	1.OG	5	WA	55.0	-80.2	-
Muckenbach HNR 13a	704/5	S	1.OG	6	WA	55.0	-80.2	-
Muckenbach HNR 13a	704/5	N	EG	7	WA	55.0	-80.2	-
Muckenbach HNR 13a	704/5	N	1.OG	7	WA	55.0	-80.2	-
Muckenbach HNR 13a	704/5	N	EG	8	WA	55.0	-80.2	-
Muckenbach HNR 13a	704/5	N	1.OG	8	WA	55.0	-80.2	-
Muckenbach HNR 13	704/6	N	EG	1	WA	55.0	-80.2	-
Muckenbach HNR 13	704/6	N	1.OG	1	WA	55.0	-80.2	-
Muckenbach HNR 13	704/6	N	EG	2	WA	55.0	-80.2	-
Muckenbach HNR 13	704/6	N	1.OG	2	WA	55.0	-80.2	-
Muckenbach HNR 13	704/6	W	EG	3	WA	55.0	-80.2	-
Muckenbach HNR 13	704/6	W	1.OG	3	WA	55.0	-80.2	-
Muckenbach HNR 13	704/6	W	EG	4	WA	55.0	-80.2	-
Muckenbach HNR 13	704/6	W	1.OG	4	WA	55.0	-80.2	-
Muckenbach HNR 13	704/6	S	EG	5	WA	55.0	-80.2	-
Muckenbach HNR 13	704/6	S	1.OG	5	WA	55.0	-80.2	-
Muckenbach HNR 13	704/6	S	EG	6	WA	55.0	-80.2	-
Muckenbach HNR 13	704/6	S	1.OG	6	WA	55.0	-80.2	-
Muckenbach HNR 13	704/6	S	1.OG	7	WA	55.0	-80.2	-
Muckenbach HNR 13	704/6	O	EG	8	WA	55.0	-80.2	-

Berechnungspunkt						Immi	Beurteilungspegel o LS	Richtwertüberschreitung
Bezeichnung						Richtwert	tags	tags
Anschrift	Flurst	Ausrichtung	Stockwerk	Fassadennummer	Nutzung	Tag	dB(A)	dB(A)
Muckenbach HNR 13	704/6	O	1.OG	8	WA	55.0	-80.2	-
Muckenbach HNR 13	704/6	N	EG	9	WA	55.0	-80.2	-
Muckenbach HNR 13	704/6	N	1.OG	9	WA	55.0	-80.2	-
Muckenbach HNR 11	704/7	N	EG	1	WA	55.0	-80.2	-
Muckenbach HNR 11	704/7	N	1.OG	1	WA	55.0	-80.2	-
Muckenbach HNR 11	704/7	W	EG	2	WA	55.0	-80.2	-
Muckenbach HNR 11	704/7	W	1.OG	2	WA	55.0	-80.2	-
Muckenbach HNR 11	704/7	W	EG	3	WA	55.0	-80.2	-
Muckenbach HNR 11	704/7	W	1.OG	3	WA	55.0	-80.2	-
Muckenbach HNR 11	704/7	S	EG	4	WA	55.0	-80.2	-
Muckenbach HNR 11	704/7	S	1.OG	4	WA	55.0	-80.2	-
Muckenbach HNR 11	704/7	S	EG	5	WA	55.0	-80.2	-
Muckenbach HNR 11	704/7	S	1.OG	5	WA	55.0	-80.2	-
Muckenbach HNR 11	704/7	O	EG	6	WA	55.0	-80.2	-
Muckenbach HNR 11	704/7	O	1.OG	6	WA	55.0	-80.2	-
Muckenbach HNR 11	704/7	O	EG	7	WA	55.0	-80.2	-
Muckenbach HNR 11	704/7	O	1.OG	7	WA	55.0	-80.2	-
Muckenbach HNR 11	704/7	N	EG	8	WA	55.0	-80.2	-
Muckenbach HNR 11	704/7	N	1.OG	8	WA	55.0	-80.2	-
Muckenbach HNR 9b	704	W	EG	1	WA	55.0	-80.2	-
Muckenbach HNR 9b	704	W	1.OG	1	WA	55.0	-80.2	-
Muckenbach HNR 9b	704	W	EG	2	WA	55.0	-80.2	-
Muckenbach HNR 9b	704	W	1.OG	2	WA	55.0	-80.2	-
Muckenbach HNR 9b	704	S	EG	3	WA	55.0	-80.2	-
Muckenbach HNR 9b	704	S	1.OG	3	WA	55.0	-80.2	-
Muckenbach HNR 9b	704	O	EG	4	WA	55.0	-80.2	-
Muckenbach HNR 9b	704	O	1.OG	4	WA	55.0	-80.2	-
Muckenbach HNR 9b	704	O	EG	5	WA	55.0	-80.2	-
Muckenbach HNR 9b	704	O	1.OG	5	WA	55.0	-80.2	-
Muckenbach HNR 9b	704	N	EG	6	WA	55.0	-80.2	-
Muckenbach HNR 9b	704	N	1.OG	6	WA	55.0	-80.2	-
Muckenbach HNR 9b	704	N	EG	7	WA	55.0	-80.2	-
Muckenbach HNR 9b	704	N	1.OG	7	WA	55.0	-80.2	-
Muckenbach HNR 7	537/2	O	EG	1	MD	60.0	-80.2	-
Muckenbach HNR 7	537/2	O	1.OG	1	MD	60.0	-80.2	-
Muckenbach HNR 7	537/2	O	EG	2	MD	60.0	-80.2	-
Muckenbach HNR 7	537/2	O	1.OG	2	MD	60.0	-80.2	-
Muckenbach HNR 7	537/2	N	EG	3	MD	60.0	-80.2	-
Muckenbach HNR 7	537/2	N	1.OG	3	MD	60.0	-80.2	-

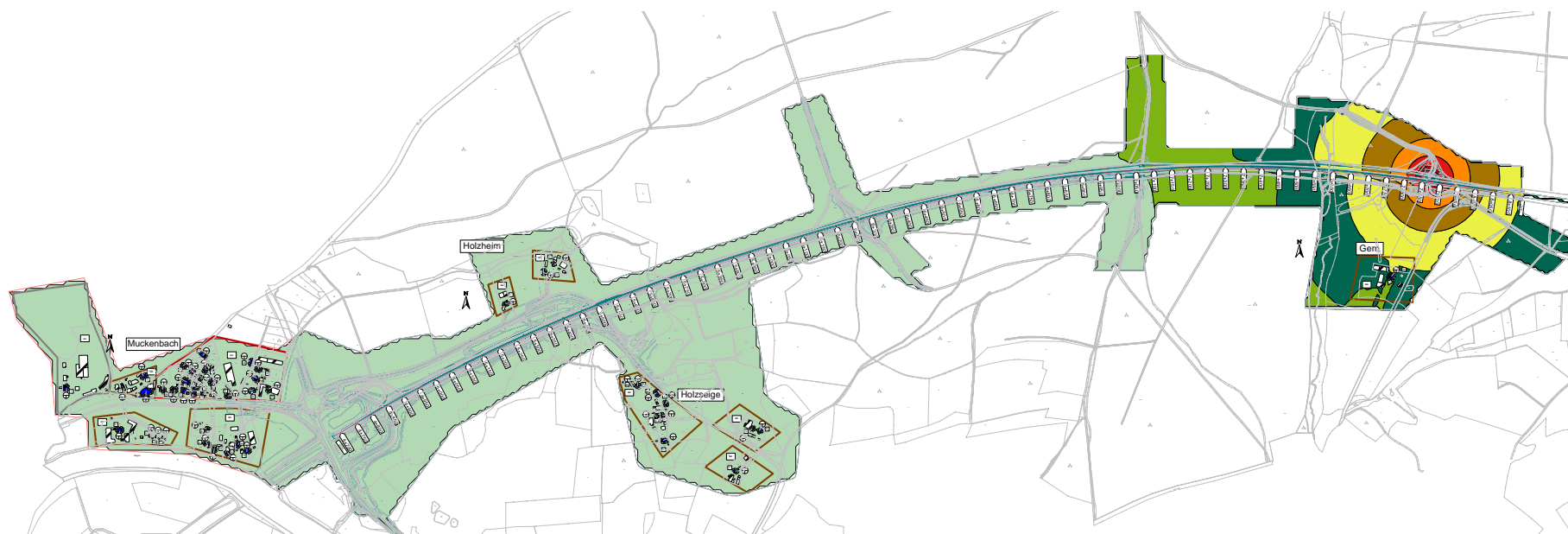
Berechnungspunkt						Immi	Beurteilungspegel o LS	Richtwertüberschreitung
Bezeichnung						Richtwert	tags	tags
Anschrift	Flurst	Ausrichtung	Stockwerk	Fassadennummer	Nutzung	Tag	dB(A)	dB(A)
Muckenbach HNR 7	537/2	N	EG	4	MD	60.0	-80.2	-
Muckenbach HNR 7	537/2	N	1.OG	4	MD	60.0	-80.2	-
Muckenbach HNR 7	537/2	W	EG	5	MD	60.0	-80.2	-
Muckenbach HNR 7	537/2	W	1.OG	5	MD	60.0	-80.2	-
Muckenbach HNR 7	537/2	W	EG	6	MD	60.0	-80.2	-
Muckenbach HNR 7	537/2	W	1.OG	6	MD	60.0	-80.2	-
Muckenbach HNR 7	537/2	S	EG	7	MD	60.0	-80.2	-
Muckenbach HNR 7	537/2	S	1.OG	7	MD	60.0	-80.2	-
Muckenbach HNR 7	537/2	S	EG	8	MD	60.0	-80.2	-
Muckenbach HNR 7	537/2	S	1.OG	8	MD	60.0	-80.2	-
Muckenbach HNR 5	537	W	EG	1	MD	60.0	-80.2	-
Muckenbach HNR 5	537	W	1.OG	1	MD	60.0	-80.2	-
Muckenbach HNR 5	537	W	EG	2	MD	60.0	-80.2	-
Muckenbach HNR 5	537	W	1.OG	2	MD	60.0	-80.2	-
Muckenbach HNR 5	537	S	EG	3	MD	60.0	-80.2	-
Muckenbach HNR 5	537	S	1.OG	3	MD	60.0	-80.2	-
Muckenbach HNR 5	537	O	EG	4	MD	60.0	-80.2	-
Muckenbach HNR 5	537	O	1.OG	4	MD	60.0	-80.2	-
Muckenbach HNR 5	537	O	EG	5	MD	60.0	-80.2	-
Muckenbach HNR 5	537	O	1.OG	5	MD	60.0	-80.2	-
Muckenbach HNR 6	542	N	EG	1	MD	60.0	-80.2	-
Muckenbach HNR 6	542	N	1.OG	1	MD	60.0	-80.2	-
Muckenbach HNR 6	542	N	EG	2	MD	60.0	-80.2	-
Muckenbach HNR 6	542	N	1.OG	2	MD	60.0	-80.2	-
Muckenbach HNR 6	542	W	1.OG	3	MD	60.0	-80.2	-
Muckenbach HNR 6	542	W	EG	4	MD	60.0	-80.2	-
Muckenbach HNR 6	542	W	1.OG	4	MD	60.0	-80.2	-
Muckenbach HNR 6	542	S	EG	5	MD	60.0	-80.2	-
Muckenbach HNR 6	542	S	1.OG	5	MD	60.0	-80.2	-
Muckenbach HNR 6	542	S	EG	6	MD	60.0	-80.2	-
Muckenbach HNR 6	542	S	1.OG	6	MD	60.0	-80.2	-
Muckenbach HNR 6	542	O	EG	7	MD	60.0	-80.2	-
Muckenbach HNR 6	542	O	1.OG	7	MD	60.0	-80.2	-
Muckenbach HNR 6	542	O	EG	8	MD	60.0	-80.2	-
Muckenbach HNR 6	542	O	1.OG	8	MD	60.0	-80.2	-
Muckenbach HNR 6-1	540	SO	EG	1	MD	60.0	-80.2	-
Muckenbach HNR 6-1	540	SO	1.OG	1	MD	60.0	-80.2	-
Muckenbach HNR 6-1	540	NW	1.OG	2	MD	60.0	-80.2	-
Muckenbach HNR 6-2	540	NW	1.OG	1	MD	60.0	-80.2	-

Berechnungspunkt						Immi	Beurteilungspegel o LS	Richtwertüberschreitung
Bezeichnung						Richtwert	tags	tags
Anschrift	Flurst	Ausrichtung	Stockwerk	Fassadennummer	Nutzung	Tag	dB(A)	dB(A)
Muckenbach HNR 6-2	540	SO	EG	2	MD	60.0	-80.2	-
Muckenbach HNR 6-2	540	SO	1.OG	2	MD	60.0	-80.2	-
Muckenbach HNR 6-3	540	SO	EG	1	MD	60.0	-80.2	-
Muckenbach HNR 6-3	540	SO	1.OG	1	MD	60.0	-80.2	-
Muckenbach HNR 6-3	540	NW	1.OG	2	MD	60.0	-80.2	-
Muckenbach HNR 1	533	O	EG	1	GE	65.0	-80.2	-
Muckenbach HNR 1	533	O	1.OG	1	GE	65.0	-80.2	-
Muckenbach HNR 1	533	O	EG	2	GE	65.0	-80.2	-
Muckenbach HNR 1	533	O	1.OG	2	GE	65.0	-80.2	-
Muckenbach HNR 1	533	N	EG	3	GE	65.0	-80.2	-
Muckenbach HNR 1	533	N	1.OG	3	GE	65.0	-80.2	-
Muckenbach HNR 1	533	S	EG	6	GE	65.0	-80.2	-
Muckenbach HNR 1	533	S	1.OG	6	GE	65.0	-80.2	-
Muckenbach 31	705/8	SW	EG	1	WA	55.0	-80.2	-
Muckenbach 31	705/8	SW	1.OG	1	WA	55.0	-80.2	-
Muckenbach 31	705/8	NO	1.OG	2	WA	55.0	-80.2	-
Muckenbach 31	705/8	NO	EG	3	WA	55.0	-80.2	-
Muckenbach 31	705/8	NO	1.OG	3	WA	55.0	-80.2	-
Muckenbach 31	705/8	NO	EG	4	WA	55.0	-80.2	-
Muckenbach 31	705/8	NO	1.OG	4	WA	55.0	-80.2	-
Muckenbach HNR 17a	705/1	SO	EG	1	WA	55.0	-80.2	-
Muckenbach HNR 17a	705/1	SO	1.OG	1	WA	55.0	-80.2	-
Muckenbach HNR 17a	705/1	SO	EG	2	WA	55.0	-80.2	-
Muckenbach HNR 17a	705/1	SO	1.OG	2	WA	55.0	-80.2	-
Muckenbach HNR 17a	705/1	NO	EG	3	WA	55.0	-80.2	-
Muckenbach HNR 17a	705/1	NO	1.OG	3	WA	55.0	-80.2	-
Muckenbach HNR 17a	705/1	NO	EG	4	WA	55.0	-80.2	-
Muckenbach HNR 17a	705/1	NO	1.OG	4	WA	55.0	-80.2	-
Muckenbach HNR 17a	705/1	NW	EG	5	WA	55.0	-80.2	-
Muckenbach HNR 17a	705/1	NW	1.OG	5	WA	55.0	-80.2	-
Muckenbach HNR 17a	705/1	NW	EG	6	WA	55.0	-80.2	-
Muckenbach HNR 17a	705/1	NW	1.OG	6	WA	55.0	-80.2	-
Muckenbach HNR 17a	705/1	SW	EG	7	WA	55.0	-80.2	-
Muckenbach HNR 17a	705/1	SW	1.OG	7	WA	55.0	-80.2	-
Muckenbach HNR 17a	705/1	SW	EG	8	WA	55.0	-80.2	-
Muckenbach HNR 17a	705/1	SW	1.OG	8	WA	55.0	-80.2	-
Muckenbach HNR 9	704/2	S	1.OG	1	MD	60.0	-80.2	-
Muckenbach HNR 9	704/2	O	EG	2	MD	60.0	-80.2	-
Muckenbach HNR 9	704/2	O	1.OG	2	MD	60.0	-80.2	-

Berechnungspunkt						Immi	Beurteilungspegel o LS	Richtwertüberschreitung
Bezeichnung						Richtwert	tags	tags
Anschrift	Flurst	Ausrichtung	Stockwerk	Fassadennummer	Nutzung	Tag	dB(A)	dB(A)
Muckenbach HNR 9	704/2	S	EG	3	MD	60.0	-80.2	-
Muckenbach HNR 9	704/2	S	1.OG	3	MD	60.0	-80.2	-
Muckenbach HNR 9	704/2	S	EG	4	MD	60.0	-80.2	-
Muckenbach HNR 9	704/2	S	1.OG	4	MD	60.0	-80.2	-
Muckenbach HNR 9	704/2	S	EG	5	MD	60.0	-80.2	-
Muckenbach HNR 9	704/2	S	1.OG	5	MD	60.0	-80.2	-
Muckenbach HNR 9	704/2	O	EG	6	MD	60.0	-80.2	-
Muckenbach HNR 9	704/2	O	1.OG	6	MD	60.0	-80.2	-
Muckenbach HNR 9	704/2	O	EG	7	MD	60.0	-80.2	-
Muckenbach HNR 9	704/2	O	1.OG	7	MD	60.0	-80.2	-
Muckenbach HNR 9	704/2	N	1.OG	8	MD	60.0	-80.2	-
Muckenbach HNR 9	704/2	N	1.OG	9	MD	60.0	-80.2	-
Muckenbach HNR 9	704/2	N	EG	10	MD	60.0	-80.2	-
Muckenbach HNR 9	704/2	N	1.OG	10	MD	60.0	-80.2	-
Muckenbach HNR 29	710	N	EG	1	WA	55.0	-80.2	-
Muckenbach HNR 29	710	N	1.OG	1	WA	55.0	-80.2	-
Muckenbach HNR 29	710	W	EG	2	WA	55.0	-80.2	-
Muckenbach HNR 29	710	W	1.OG	2	WA	55.0	-80.2	-
Muckenbach HNR 29	710	W	EG	3	WA	55.0	-80.2	-
Muckenbach HNR 29	710	W	1.OG	3	WA	55.0	-80.2	-
Muckenbach HNR 29	710	S	EG	4	WA	55.0	-80.2	-
Muckenbach HNR 29	710	S	1.OG	4	WA	55.0	-80.2	-
Muckenbach HNR 29	710	O	EG	5	WA	55.0	-80.2	-
Muckenbach HNR 29	710	O	1.OG	5	WA	55.0	-80.2	-
Muckenbach HNR 29	710	O	EG	6	WA	55.0	-80.2	-
Muckenbach HNR 29	710	O	1.OG	6	WA	55.0	-80.2	-
Gern HNR 33	403	N	EG	1	MD	60.0	43.0	-
Gern HNR 33	403	N	1.OG	1	MD	60.0	44.1	-
Gern HNR 33	403	N	2.OG	1	MD	60.0	44.3	-
Gern HNR 33	403	W	EG	2	MD	60.0	39.3	-
Gern HNR 33	403	W	1.OG	2	MD	60.0	40.2	-
Gern HNR 33	403	W	2.OG	2	MD	60.0	41.3	-
Gern HNR 33	403	W	EG	3	MD	60.0	38.3	-
Gern HNR 33	403	W	1.OG	3	MD	60.0	39.0	-
Gern HNR 33	403	W	2.OG	3	MD	60.0	40.4	-
Gern HNR 33	403	S	EG	4	MD	60.0	26.2	-
Gern HNR 33	403	S	1.OG	4	MD	60.0	26.9	-
Gern HNR 33	403	S	2.OG	4	MD	60.0	32.7	-
Gern HNR 33	403	S	EG	5	MD	60.0	26.6	-



Berechnungspunkt						Immi	Beurteilungspegel o LS	Richtwertüberschreitung
Bezeichnung						Richtwert	tags	tags
Anschrift	Flurst	Ausrichtung	Stockwerk	Fassadennummer	Nutzung	Tag	dB(A)	dB(A)
Gern HNR 33	403	S	1.OG	5	MD	60.0	27.9	-
Gern HNR 33	403	S	2.OG	5	MD	60.0	33.2	-
Gern HNR 33	403	O	EG	6	MD	60.0	43.2	-
Gern HNR 33	403	O	1.OG	6	MD	60.0	46.5	-
Gern HNR 33	403	O	2.OG	6	MD	60.0	46.8	-
Gern HNR 33	403	N	1.OG	7	MD	60.0	44.1	-
Gern HNR 33	403	N	2.OG	7	MD	60.0	44.3	-



<ul style="list-style-type: none"> <li>... &lt;= 35.0</li> <li>35.0 &lt; ... &lt;= 40.0</li> <li>40.0 &lt; ... &lt;= 45.0</li> <li>45.0 &lt; ... &lt;= 50.0</li> <li>50.0 &lt; ... &lt;= 55.0</li> <li>55.0 &lt; ... &lt;= 60.0</li> <li>60.0 &lt; ... &lt;= 65.0</li> <li>65.0 &lt; ... &lt;= 70.0</li> <li>70.0 &lt; ... &lt;= 75.0</li> <li>75.0 &lt; ... &lt;= 80.0</li> <li>80.0 &lt; ...</li> </ul>	<ul style="list-style-type: none"> <li>Industriegebiet</li> <li>Kurzgebiet</li> <li>Reines Wohngebiet</li> <li>ztlg. Wohngebiet</li> <li>Mischgebiet</li> <li>Gewerbegebiet</li> </ul>	<ul style="list-style-type: none"> <li>+ Punktquelle</li> <li>Flächenquelle</li> <li>Haus</li> <li>Höhenpunkt</li> <li>Höhennote</li> <li>Bruchkante</li> <li>Hausbeurteilung</li> <li>Rechengebiet</li> </ul>
Freistaat Bayern Staatliches Bauamt Amberg-Weizsäckchen		Unterlage Nr.: 17.3.12.2
Planfeststellung		bearbeitet: 02/23 gezeichnet: 02/22 Datum:                      Stein Zeichen:                     Stein
B16 "Regensburg - B95 (Rodrig)" Dreistreifiger Ausbau bei Mittenau Ausbaubereich A: Bau-km 4+328 bis Bau-km 6+130 (ca. 3,8 km)		Lageplan Bauform B1b-7 Maßstab 1: -
Aufgestellt: Amberg, den 17.04.2023		Bäumler, Baudirektor

Berechnungspunkt						Immi	Beurteilungspegel o LS	Richtwertüberschreitung
Bezeichnung						Richtwert	tags	tags
Anschrift	Flurst	Ausrichtung	Stockwerk	Fassadennummer	Nutzung	Tag	dB(A)	dB(A)
Holzheim HNR 1	667	S	EG	1	MD	60.0	-80.2	-
Holzheim HNR 1	667	S	1.OG	1	MD	60.0	-80.2	-
Holzheim HNR 1	667	S	2.OG	1	MD	60.0	-80.2	-
Holzheim HNR 1	667	S	EG	2	MD	60.0	-80.2	-
Holzheim HNR 1	667	S	1.OG	2	MD	60.0	-80.2	-
Holzheim HNR 1	667	S	2.OG	2	MD	60.0	-80.2	-
Holzheim HNR 1	667	O	EG	3	MD	60.0	-80.2	-
Holzheim HNR 1	667	O	1.OG	3	MD	60.0	-80.2	-
Holzheim HNR 1	667	O	2.OG	3	MD	60.0	-80.2	-
Holzheim HNR 1	667	N	EG	4	MD	60.0	-80.2	-
Holzheim HNR 1	667	N	1.OG	4	MD	60.0	-80.2	-
Holzheim HNR 1	667	N	2.OG	4	MD	60.0	-80.2	-
Holzheim HNR 1	667	N	EG	5	MD	60.0	-80.2	-
Holzheim HNR 1	667	N	1.OG	5	MD	60.0	-80.2	-
Holzheim HNR 1	667	N	2.OG	5	MD	60.0	-80.2	-
Holzheim HNR 1	667	W	EG	6	MD	60.0	-80.2	-
Holzheim HNR 1	667	W	1.OG	6	MD	60.0	-80.2	-
Holzheim HNR 1	667	W	2.OG	6	MD	60.0	-80.2	-
Holzheim HNR 2	664	N	1.OG	1	MD	60.0	-80.2	-
Holzheim HNR 2	664	N	2.OG	1	MD	60.0	-80.2	-
Holzheim HNR 2	664	S	EG	2	MD	60.0	-80.2	-
Holzheim HNR 2	664	S	1.OG	2	MD	60.0	-80.2	-
Holzheim HNR 2	664	S	2.OG	2	MD	60.0	-80.2	-
Holzheim HNR 2	664	O	EG	3	MD	60.0	-80.2	-
Holzheim HNR 2	664	O	1.OG	3	MD	60.0	-80.2	-
Holzheim HNR 2	664	O	2.OG	3	MD	60.0	-80.2	-
Holzheim HNR 2a	664	S	EG	1	MD	60.0	-80.2	-
Holzheim HNR 2a	664	S	1.OG	1	MD	60.0	-80.2	-
Holzheim HNR 2a	664	S	EG	2	MD	60.0	-80.2	-
Holzheim HNR 2a	664	S	1.OG	2	MD	60.0	-80.2	-
Holzheim HNR 2a	664	O	EG	3	MD	60.0	-80.2	-
Holzheim HNR 2a	664	O	1.OG	3	MD	60.0	-80.2	-
Holzheim HNR 2a	664	O	EG	4	MD	60.0	-80.2	-
Holzheim HNR 2a	664	O	1.OG	4	MD	60.0	-80.2	-
Holzheim HNR 2a	664	N	EG	5	MD	60.0	-80.2	-
Holzheim HNR 2a	664	N	1.OG	5	MD	60.0	-80.2	-
Holzheim HNR 2a	664	N	EG	6	MD	60.0	-80.2	-
Holzheim HNR 2a	664	N	1.OG	6	MD	60.0	-80.2	-

Berechnungspunkt						Immi	Beurteilungspegel o LS	Richtwertüberschreitung
Bezeichnung						Richtwert	tags	tags
Anschrift	Flurst	Ausrichtung	Stockwerk	Fassadennummer	Nutzung	Tag	dB(A)	dB(A)
Holzheim HNR 2a	664	W	EG	7	MD	60.0	-80.2	-
Holzheim HNR 2a	664	W	1.OG	7	MD	60.0	-80.2	-
Holzheim HNR 2a	664	W	EG	8	MD	60.0	-80.2	-
Holzheim HNR 2a	664	W	1.OG	8	MD	60.0	-80.2	-
Holzseige HNR 4	30/6	N	EG	1	MD	60.0	19.1	-
Holzseige HNR 4	30/6	N	1.OG	1	MD	60.0	19.1	-
Holzseige HNR 4	30/6	N	EG	2	MD	60.0	19.0	-
Holzseige HNR 4	30/6	N	1.OG	2	MD	60.0	19.1	-
Holzseige HNR 4	30/6	W	EG	3	MD	60.0	0.3	-
Holzseige HNR 4	30/6	W	1.OG	3	MD	60.0	6.9	-
Holzseige HNR 4	30/6	W	EG	4	MD	60.0	0.2	-
Holzseige HNR 4	30/6	W	1.OG	4	MD	60.0	6.9	-
Holzseige HNR 4	30/6	S	EG	5	MD	60.0	1.2	-
Holzseige HNR 4	30/6	S	1.OG	5	MD	60.0	10.2	-
Holzseige HNR 4	30/6	S	EG	6	MD	60.0	1.3	-
Holzseige HNR 4	30/6	S	1.OG	6	MD	60.0	10.2	-
Holzseige HNR 4	30/6	O	EG	7	MD	60.0	19.1	-
Holzseige HNR 4	30/6	O	1.OG	7	MD	60.0	19.1	-
Holzseige HNR 4	30/6	O	EG	8	MD	60.0	19.1	-
Holzseige HNR 4	30/6	O	1.OG	8	MD	60.0	19.1	-
Holzseige HNR 4a	31/1	SW	EG	1	MD	60.0	0.1	-
Holzseige HNR 4a	31/1	SW	1.OG	1	MD	60.0	6.8	-
Holzseige HNR 4a	31/1	SW	EG	2	MD	60.0	0.2	-
Holzseige HNR 4a	31/1	SW	1.OG	2	MD	60.0	6.8	-
Holzseige HNR 4a	31/1	SO	EG	3	MD	60.0	19.0	-
Holzseige HNR 4a	31/1	SO	1.OG	3	MD	60.0	19.0	-
Holzseige HNR 4a	31/1	SO	EG	4	MD	60.0	19.0	-
Holzseige HNR 4a	31/1	SO	1.OG	4	MD	60.0	19.0	-
Holzseige HNR 4a	31/1	NO	EG	5	MD	60.0	19.0	-
Holzseige HNR 4a	31/1	NO	1.OG	5	MD	60.0	19.0	-
Holzseige HNR 4a	31/1	NO	EG	6	MD	60.0	19.0	-
Holzseige HNR 4a	31/1	NO	1.OG	6	MD	60.0	19.0	-
Holzseige HNR 4a	31/1	NO	EG	7	MD	60.0	19.0	-
Holzseige HNR 4a	31/1	NO	1.OG	7	MD	60.0	19.0	-
Holzseige HNR 4a	31/1	NW	EG	8	MD	60.0	0.3	-
Holzseige HNR 4a	31/1	NW	1.OG	8	MD	60.0	7.3	-
Holzseige HNR 4a	31/1	NW	EG	9	MD	60.0	0.3	-
Holzseige HNR 4a	31/1	NW	1.OG	9	MD	60.0	7.3	-
Holzseige HNR 5	30/1	S	EG	2	MD	60.0	-1.2	-

Berechnungspunkt						Immi	Beurteilungspegel o LS	Richtwertüberschreitung
Bezeichnung						Richtwert	tags	tags
Anschrift	Flurst	Ausrichtung	Stockwerk	Fassadennummer	Nutzung	Tag	dB(A)	dB(A)
Holzseige HNR 5	30/1	S	1.OG	2	MD	60.0	0.4	-
Holzseige HNR 5	30/1	S	2.OG	2	MD	60.0	8.2	-
Holzseige HNR 5	30/1	S	EG	3	MD	60.0	-1.2	-
Holzseige HNR 5	30/1	S	1.OG	3	MD	60.0	0.5	-
Holzseige HNR 5	30/1	S	2.OG	3	MD	60.0	8.2	-
Holzseige HNR 5	30/1	O	EG	4	MD	60.0	19.0	-
Holzseige HNR 5	30/1	O	1.OG	4	MD	60.0	19.0	-
Holzseige HNR 5	30/1	O	2.OG	4	MD	60.0	19.0	-
Holzseige HNR 5	30/1	N	EG	5	MD	60.0	18.9	-
Holzseige HNR 5	30/1	N	1.OG	5	MD	60.0	19.0	-
Holzseige HNR 5	30/1	N	2.OG	5	MD	60.0	19.0	-
Holzseige HNR 5	30/1	N	EG	6	MD	60.0	18.9	-
Holzseige HNR 5	30/1	N	1.OG	6	MD	60.0	18.9	-
Holzseige HNR 5	30/1	N	2.OG	6	MD	60.0	18.9	-
Holzseige HNR 5a	30/7	N	EG	1	MD	60.0	18.2	-
Holzseige HNR 5a	30/7	N	1.OG	1	MD	60.0	18.2	-
Holzseige HNR 5a	30/7	N	2.OG	1	MD	60.0	18.2	-
Holzseige HNR 5a	30/7	N	EG	2	MD	60.0	17.7	-
Holzseige HNR 5a	30/7	N	1.OG	2	MD	60.0	17.7	-
Holzseige HNR 5a	30/7	N	2.OG	2	MD	60.0	17.7	-
Holzseige HNR 5a	30/7	W	EG	3	MD	60.0	-3.0	-
Holzseige HNR 5a	30/7	W	1.OG	3	MD	60.0	-1.4	-
Holzseige HNR 5a	30/7	W	2.OG	3	MD	60.0	5.8	-
Holzseige HNR 5a	30/7	W	EG	4	MD	60.0	-3.2	-
Holzseige HNR 5a	30/7	W	1.OG	4	MD	60.0	-1.6	-
Holzseige HNR 5a	30/7	W	2.OG	4	MD	60.0	5.6	-
Holzseige HNR 5a	30/7	S	EG	5	MD	60.0	-2.9	-
Holzseige HNR 5a	30/7	S	1.OG	5	MD	60.0	-1.1	-
Holzseige HNR 5a	30/7	S	2.OG	5	MD	60.0	6.7	-
Holzseige HNR 5a	30/7	S	EG	6	MD	60.0	-2.3	-
Holzseige HNR 5a	30/7	S	1.OG	6	MD	60.0	-0.6	-
Holzseige HNR 5a	30/7	S	2.OG	6	MD	60.0	7.2	-
Holzseige HNR 5a	30/7	O	EG	7	MD	60.0	18.3	-
Holzseige HNR 5a	30/7	O	1.OG	7	MD	60.0	18.3	-
Holzseige HNR 5a	30/7	O	2.OG	7	MD	60.0	18.3	-
Holzseige HNR 5a	30/7	O	EG	8	MD	60.0	18.4	-
Holzseige HNR 5a	30/7	O	1.OG	8	MD	60.0	18.4	-
Holzseige HNR 5a	30/7	O	2.OG	8	MD	60.0	18.4	-
Holzseige HNR 6	30/2	N	EG	1	MD	60.0	18.8	-

Berechnungspunkt						Immi	Beurteilungspegel o LS	Richtwertüberschreitung
Bezeichnung						Richtwert	tags	tags
Anschrift	Flurst	Ausrichtung	Stockwerk	Fassadennummer	Nutzung	Tag	dB(A)	dB(A)
Holzseige HNR 6	30/2	N	1.OG	1	MD	60.0	18.8	-
Holzseige HNR 6	30/2	N	2.OG	1	MD	60.0	18.8	-
Holzseige HNR 6	30/2	N	EG	2	MD	60.0	17.3	-
Holzseige HNR 6	30/2	N	1.OG	2	MD	60.0	18.3	-
Holzseige HNR 6	30/2	N	2.OG	2	MD	60.0	18.3	-
Holzseige HNR 6	30/2	W	EG	3	MD	60.0	-2.3	-
Holzseige HNR 6	30/2	W	1.OG	3	MD	60.0	-0.7	-
Holzseige HNR 6	30/2	W	2.OG	3	MD	60.0	6.2	-
Holzseige HNR 6	30/2	S	EG	4	MD	60.0	-2.0	-
Holzseige HNR 6	30/2	S	1.OG	4	MD	60.0	-0.2	-
Holzseige HNR 6	30/2	S	2.OG	4	MD	60.0	7.6	-
Holzseige HNR 6	30/2	S	EG	5	MD	60.0	-1.4	-
Holzseige HNR 6	30/2	S	1.OG	5	MD	60.0	0.3	-
Holzseige HNR 6	30/2	S	2.OG	5	MD	60.0	8.1	-
Holzseige 7	28	NO	EG	1	MD	60.0	16.0	-
Holzseige 7	28	NW	EG	2	MD	60.0	5.5	-
Holzseige 7	28	SW	EG	3	MD	60.0	5.4	-
Holzseige 7	28	SO	EG	4	MD	60.0	19.6	-
Holzseige 8	648	N	EG	1	MD	60.0	16.8	-
Holzseige 8	648	N	1.OG	1	MD	60.0	21.5	-
Holzseige 8	648	W	EG	2	MD	60.0	2.3	-
Holzseige 8	648	W	1.OG	2	MD	60.0	8.5	-
Holzseige 8	648	S	EG	3	MD	60.0	2.2	-
Holzseige 8	648	S	1.OG	3	MD	60.0	8.3	-
Holzseige 8	648	S	EG	4	MD	60.0	2.6	-
Holzseige 8	648	S	1.OG	4	MD	60.0	8.9	-
Holzseige 8	648	O	EG	5	MD	60.0	21.9	-
Holzseige 8	648	O	1.OG	5	MD	60.0	22.0	-
Holzseige 8a	648	O	EG	1	MD	60.0	23.8	-
Holzseige 8a	648	O	1.OG	1	MD	60.0	23.9	-
Holzseige 8a	648	N	EG	2	MD	60.0	23.8	-
Holzseige 8a	648	N	1.OG	2	MD	60.0	23.9	-
Holzseige 8a	648	N	EG	3	MD	60.0	23.3	-
Holzseige 8a	648	N	1.OG	3	MD	60.0	23.4	-
Holzseige 8a	648	W	EG	4	MD	60.0	4.1	-
Holzseige 8a	648	W	1.OG	4	MD	60.0	11.4	-
Holzseige 8a	648	S	EG	5	MD	60.0	4.2	-
Holzseige 8a	648	S	1.OG	5	MD	60.0	11.6	-
Holzseige HNR 9a	31/2	NO	EG	1	MD	60.0	15.7	-

Berechnungspunkt						Immi	Beurteilungspegel o LS	Richtwertüberschreitung
Bezeichnung						Richtwert	tags	tags
Anschrift	Flurst	Ausrichtung	Stockwerk	Fassadennummer	Nutzung	Tag	dB(A)	dB(A)
Holzseige HNR 9a	31/2	NO	1.OG	1	MD	60.0	15.7	-
Holzseige HNR 9a	31/2	NO	2.OG	1	MD	60.0	15.7	-
Holzseige HNR 9a	31/2	NW	EG	2	MD	60.0	-5.2	-
Holzseige HNR 9a	31/2	NW	1.OG	2	MD	60.0	-3.5	-
Holzseige HNR 9a	31/2	NW	2.OG	2	MD	60.0	3.7	-
Holzseige HNR 9a	31/2	NW	EG	3	MD	60.0	-7.1	-
Holzseige HNR 9a	31/2	NW	1.OG	3	MD	60.0	-5.3	-
Holzseige HNR 9a	31/2	NW	2.OG	3	MD	60.0	1.9	-
Holzseige HNR 9a	31/2	SW	EG	4	MD	60.0	-8.6	-
Holzseige HNR 9a	31/2	SW	1.OG	4	MD	60.0	-7.0	-
Holzseige HNR 9a	31/2	SW	2.OG	4	MD	60.0	-0.2	-
Holzseige HNR 9a	31/2	SW	EG	5	MD	60.0	-7.1	-
Holzseige HNR 9a	31/2	SW	1.OG	5	MD	60.0	-5.4	-
Holzseige HNR 9a	31/2	SW	2.OG	5	MD	60.0	1.4	-
Holzseige HNR 9a	31/2	SO	EG	6	MD	60.0	14.4	-
Holzseige HNR 9a	31/2	SO	1.OG	6	MD	60.0	14.4	-
Holzseige HNR 9a	31/2	SO	2.OG	6	MD	60.0	14.4	-
Holzseige HNR 9b	31/2	NO	EG	1	MD	60.0	9.3	-
Holzseige HNR 9b	31/2	NO	EG	2	MD	60.0	9.2	-
Holzseige HNR 9b	31/2	NW	EG	3	MD	60.0	-18.9	-
Holzseige HNR 9b	31/2	SW	EG	4	MD	60.0	-80.2	-
Holzseige HNR 9b	31/2	SW	EG	5	MD	60.0	-23.0	-
Holzseige HNR 9b	31/2	SO	EG	6	MD	60.0	-9.4	-
Muckenbach HNR 14	563	O	EG	1	MD	60.0	-80.2	-
Muckenbach HNR 14	563	O	1.OG	1	MD	60.0	-80.2	-
Muckenbach HNR 14	563	O	EG	2	MD	60.0	-80.2	-
Muckenbach HNR 14	563	O	1.OG	2	MD	60.0	-80.2	-
Muckenbach HNR 14	563	N	EG	3	MD	60.0	-80.2	-
Muckenbach HNR 14	563	N	1.OG	3	MD	60.0	-80.2	-
Muckenbach HNR 14	563	W	1.OG	4	MD	60.0	-80.2	-
Muckenbach HNR 14	563	W	1.OG	5	MD	60.0	-80.2	-
Muckenbach HNR 14	563	S	EG	6	MD	60.0	-80.2	-
Muckenbach HNR 14	563	S	1.OG	6	MD	60.0	-80.2	-
Muckenbach HNR 14	563	S	EG	7	MD	60.0	-80.2	-
Muckenbach HNR 14	563	S	1.OG	7	MD	60.0	-80.2	-
Muckenbach HNR 25	699	S	EG	1	WA	55.0	-80.2	-
Muckenbach HNR 25	699	S	1.OG	1	WA	55.0	-80.2	-
Muckenbach HNR 25	699	O	EG	2	WA	55.0	-80.2	-
Muckenbach HNR 25	699	O	1.OG	2	WA	55.0	-80.2	-

Berechnungspunkt						Immi	Beurteilungspegel o LS	Richtwertüberschreitung
Bezeichnung						Richtwert	tags	tags
Anschrift	Flurst	Ausrichtung	Stockwerk	Fassadennummer	Nutzung	Tag	dB(A)	dB(A)
Muckenbach HNR 25	699	O	EG	3	WA	55.0	-80.2	-
Muckenbach HNR 25	699	O	1.OG	3	WA	55.0	-80.2	-
Muckenbach HNR 25	699	N	1.OG	4	WA	55.0	-80.2	-
Muckenbach HNR 25	699	W	EG	5	WA	55.0	-80.2	-
Muckenbach HNR 25	699	W	1.OG	5	WA	55.0	-80.2	-
Muckenbach HNR 25	699	W	EG	6	WA	55.0	-80.2	-
Muckenbach HNR 25	699	W	1.OG	6	WA	55.0	-80.2	-
Muckenbach HNR 23	698/1	O	EG	1	WA	55.0	-80.2	-
Muckenbach HNR 23	698/1	O	1.OG	1	WA	55.0	-80.2	-
Muckenbach HNR 23	698/1	O	2.OG	1	WA	55.0	-80.2	-
Muckenbach HNR 23	698/1	O	3.OG	1	WA	55.0	-80.2	-
Muckenbach HNR 23	698/1	O	EG	2	WA	55.0	-80.2	-
Muckenbach HNR 23	698/1	O	1.OG	2	WA	55.0	-80.2	-
Muckenbach HNR 23	698/1	O	2.OG	2	WA	55.0	-80.2	-
Muckenbach HNR 23	698/1	O	3.OG	2	WA	55.0	-80.2	-
Muckenbach HNR 23	698/1	N	EG	3	WA	55.0	-80.2	-
Muckenbach HNR 23	698/1	N	1.OG	3	WA	55.0	-80.2	-
Muckenbach HNR 23	698/1	N	2.OG	3	WA	55.0	-80.2	-
Muckenbach HNR 23	698/1	N	3.OG	3	WA	55.0	-80.2	-
Muckenbach HNR 23	698/1	N	EG	4	WA	55.0	-80.2	-
Muckenbach HNR 23	698/1	N	1.OG	4	WA	55.0	-80.2	-
Muckenbach HNR 23	698/1	N	2.OG	4	WA	55.0	-80.2	-
Muckenbach HNR 23	698/1	N	3.OG	4	WA	55.0	-80.2	-
Muckenbach HNR 23	698/1	W	EG	5	WA	55.0	-80.2	-
Muckenbach HNR 23	698/1	W	1.OG	5	WA	55.0	-80.2	-
Muckenbach HNR 23	698/1	W	2.OG	5	WA	55.0	-80.2	-
Muckenbach HNR 23	698/1	W	3.OG	5	WA	55.0	-80.2	-
Muckenbach HNR 23	698/1	W	EG	6	WA	55.0	-80.2	-
Muckenbach HNR 23	698/1	W	1.OG	6	WA	55.0	-80.2	-
Muckenbach HNR 23	698/1	W	2.OG	6	WA	55.0	-80.2	-
Muckenbach HNR 23	698/1	W	3.OG	6	WA	55.0	-80.2	-
Muckenbach HNR 23a	698	S	EG	1	WA	55.0	-80.2	-
Muckenbach HNR 23a	698	S	1.OG	1	WA	55.0	-80.2	-
Muckenbach HNR 23a	698	O	EG	2	WA	55.0	-80.2	-
Muckenbach HNR 23a	698	O	1.OG	2	WA	55.0	-80.2	-
Muckenbach HNR 23a	698	O	EG	3	WA	55.0	-80.2	-
Muckenbach HNR 23a	698	O	1.OG	3	WA	55.0	-80.2	-
Muckenbach HNR 23a	698	W	EG	4	WA	55.0	-80.2	-
Muckenbach HNR 23a	698	W	1.OG	4	WA	55.0	-80.2	-



Berechnungspunkt						Immi	Beurteilungspegel o LS	Richtwertüberschreitung
Bezeichnung						Richtwert	tags	tags
Anschrift	Flurst	Ausrichtung	Stockwerk	Fassadennummer	Nutzung	Tag	dB(A)	dB(A)
Muckenbach HNR 27	697/1	S	EG	1	WA	55.0	-80.2	-
Muckenbach HNR 27	697/1	S	1.OG	1	WA	55.0	-80.2	-
Muckenbach HNR 27	697/1	S	EG	2	WA	55.0	-80.2	-
Muckenbach HNR 27	697/1	S	1.OG	2	WA	55.0	-80.2	-
Muckenbach HNR 27	697/1	O	EG	3	WA	55.0	-80.2	-
Muckenbach HNR 27	697/1	O	1.OG	3	WA	55.0	-80.2	-
Muckenbach HNR 27	697/1	O	EG	4	WA	55.0	-80.2	-
Muckenbach HNR 27	697/1	O	1.OG	4	WA	55.0	-80.2	-
Muckenbach HNR 27	697/1	N	EG	5	WA	55.0	-80.2	-
Muckenbach HNR 27	697/1	N	1.OG	5	WA	55.0	-80.2	-
Muckenbach HNR 27	697/1	N	EG	6	WA	55.0	-80.2	-
Muckenbach HNR 27	697/1	N	1.OG	6	WA	55.0	-80.2	-
Muckenbach HNR 27	697/1	W	EG	7	WA	55.0	-80.2	-
Muckenbach HNR 27	697/1	W	1.OG	7	WA	55.0	-80.2	-
Muckenbach HNR 27	697/1	W	EG	8	WA	55.0	-80.2	-
Muckenbach HNR 27	697/1	W	1.OG	8	WA	55.0	-80.2	-
Muckenbach HNR 14a	563	W	EG	1	MD	60.0	-80.2	-
Muckenbach HNR 14a	563	W	1.OG	1	MD	60.0	-80.2	-
Muckenbach HNR 14a	563	W	EG	2	MD	60.0	-80.2	-
Muckenbach HNR 14a	563	W	1.OG	2	MD	60.0	-80.2	-
Muckenbach HNR 14a	563	S	EG	3	MD	60.0	-80.2	-
Muckenbach HNR 14a	563	S	1.OG	3	MD	60.0	-80.2	-
Muckenbach HNR 14a	563	O	EG	4	MD	60.0	-80.2	-
Muckenbach HNR 14a	563	O	1.OG	4	MD	60.0	-80.2	-
Muckenbach HNR 14a	563	O	EG	5	MD	60.0	-80.2	-
Muckenbach HNR 14a	563	O	1.OG	5	MD	60.0	-80.2	-
Muckenbach HNR 14a	563	N	EG	6	MD	60.0	-80.2	-
Muckenbach HNR 14a	563	N	1.OG	6	MD	60.0	-80.2	-
Muckenbach HNR 12	561	N	1.OG	1	MD	60.0	-80.2	-
Muckenbach HNR 12	561	W	1.OG	2	MD	60.0	-80.2	-
Muckenbach HNR 12	561	S	EG	3	MD	60.0	-80.2	-
Muckenbach HNR 12	561	S	1.OG	3	MD	60.0	-80.2	-
Muckenbach HNR 12	561	O	EG	4	MD	60.0	-80.2	-
Muckenbach HNR 12	561	O	1.OG	4	MD	60.0	-80.2	-
Muckenbach HNR 10	559/1	W	EG	1	MD	60.0	-80.2	-
Muckenbach HNR 10	559/1	W	1.OG	1	MD	60.0	-80.2	-
Muckenbach HNR 10	559/1	W	EG	2	MD	60.0	-80.2	-
Muckenbach HNR 10	559/1	W	1.OG	2	MD	60.0	-80.2	-
Muckenbach HNR 10	559/1	S	EG	3	MD	60.0	-80.2	-

Berechnungspunkt						Immi	Beurteilungspegel o LS	Richtwertüberschreitung
Bezeichnung						Richtwert	tags	tags
Anschrift	Flurst	Ausrichtung	Stockwerk	Fassadennummer	Nutzung	Tag	dB(A)	dB(A)
Muckenbach HNR 10	559/1	S	1.OG	3	MD	60.0	-80.2	-
Muckenbach HNR 10	559/1	O	EG	4	MD	60.0	-80.2	-
Muckenbach HNR 10	559/1	O	1.OG	4	MD	60.0	-80.2	-
Muckenbach HNR 10	559/1	O	EG	5	MD	60.0	-80.2	-
Muckenbach HNR 10	559/1	O	1.OG	5	MD	60.0	-80.2	-
Muckenbach HNR 10	559/1	N	1.OG	6	MD	60.0	-80.2	-
Muckenbach HNR 8	559/6	W	EG	1	MD	60.0	-80.2	-
Muckenbach HNR 8	559/6	W	1.OG	1	MD	60.0	-80.2	-
Muckenbach HNR 8	559/6	S	EG	2	MD	60.0	-80.2	-
Muckenbach HNR 8	559/6	S	1.OG	2	MD	60.0	-80.2	-
Muckenbach HNR 8	559/6	S	EG	3	MD	60.0	-80.2	-
Muckenbach HNR 8	559/6	S	1.OG	3	MD	60.0	-80.2	-
Muckenbach HNR 8	559/6	O	EG	4	MD	60.0	-80.2	-
Muckenbach HNR 8	559/6	O	1.OG	4	MD	60.0	-80.2	-
Muckenbach HNR 8	559/6	O	EG	5	MD	60.0	-80.2	-
Muckenbach HNR 8	559/6	O	1.OG	5	MD	60.0	-80.2	-
Muckenbach HNR 8	559/6	N	EG	6	MD	60.0	-80.2	-
Muckenbach HNR 8	559/6	N	1.OG	6	MD	60.0	-80.2	-
Muckenbach HNR 8	559/6	N	EG	7	MD	60.0	-80.2	-
Muckenbach HNR 8	559/6	N	1.OG	7	MD	60.0	-80.2	-
Muckenbach HNR 8a	559/3	S	EG	1	MD	60.0	-80.2	-
Muckenbach HNR 8a	559/3	S	1.OG	1	MD	60.0	-80.2	-
Muckenbach HNR 8a	559/3	N	EG	2	MD	60.0	-80.2	-
Muckenbach HNR 8a	559/3	N	1.OG	2	MD	60.0	-80.2	-
Muckenbach HNR 8a	559/3	N	EG	3	MD	60.0	-80.2	-
Muckenbach HNR 8a	559/3	N	1.OG	3	MD	60.0	-80.2	-
Muckenbach HNR 8a	559/3	W	EG	4	MD	60.0	-80.2	-
Muckenbach HNR 8a	559/3	W	1.OG	4	MD	60.0	-80.2	-
Muckenbach HNR 8a	559/3	S	EG	5	MD	60.0	-80.2	-
Muckenbach HNR 8a	559/3	S	1.OG	5	MD	60.0	-80.2	-
Muckenbach HNR 21	702	O	1.OG	1	WA	55.0	-80.2	-
Muckenbach HNR 21	702	N	EG	2	WA	55.0	-80.2	-
Muckenbach HNR 21	702	N	1.OG	2	WA	55.0	-80.2	-
Muckenbach HNR 21	702	N	EG	3	WA	55.0	-80.2	-
Muckenbach HNR 21	702	N	1.OG	3	WA	55.0	-80.2	-
Muckenbach HNR 21	702	W	EG	4	WA	55.0	-80.2	-
Muckenbach HNR 21	702	W	1.OG	4	WA	55.0	-80.2	-
Muckenbach HNR 21	702	W	EG	5	WA	55.0	-80.2	-
Muckenbach HNR 21	702	W	1.OG	5	WA	55.0	-80.2	-

Berechnungspunkt						Immi	Beurteilungspegel o LS	Richtwertüberschreitung
Bezeichnung						Richtwert	tags	tags
Anschrift	Flurst	Ausrichtung	Stockwerk	Fassadennummer	Nutzung	Tag	dB(A)	dB(A)
Muckenbach HNR 21	702	S	EG	6	WA	55.0	-80.2	-
Muckenbach HNR 21	702	S	1.OG	6	WA	55.0	-80.2	-
Muckenbach HNR 21	702	S	EG	7	WA	55.0	-80.2	-
Muckenbach HNR 21	702	S	1.OG	7	WA	55.0	-80.2	-
Muckenbach HNR 19a	702/1	SW	EG	1	WA	55.0	-80.2	-
Muckenbach HNR 19a	702/1	SW	1.OG	1	WA	55.0	-80.2	-
Muckenbach HNR 19a	702/1	SW	EG	2	WA	55.0	-80.2	-
Muckenbach HNR 19a	702/1	SW	1.OG	2	WA	55.0	-80.2	-
Muckenbach HNR 19a	702/1	SO	EG	3	WA	55.0	-80.2	-
Muckenbach HNR 19a	702/1	SO	1.OG	3	WA	55.0	-80.2	-
Muckenbach HNR 19a	702/1	NO	EG	4	WA	55.0	-80.2	-
Muckenbach HNR 19a	702/1	NO	1.OG	4	WA	55.0	-80.2	-
Muckenbach HNR 19a	702/1	NO	EG	5	WA	55.0	-80.2	-
Muckenbach HNR 19a	702/1	NO	1.OG	5	WA	55.0	-80.2	-
Muckenbach HNR 19a	702/1	NW	EG	6	WA	55.0	-80.2	-
Muckenbach HNR 19a	702/1	NW	1.OG	6	WA	55.0	-80.2	-
Muckenbach HNR 19a	702/1	NW	EG	7	WA	55.0	-80.2	-
Muckenbach HNR 19a	702/1	NW	1.OG	7	WA	55.0	-80.2	-
Muckenbach HNR 19	704/3	N	EG	1	WA	55.0	-80.2	-
Muckenbach HNR 19	704/3	N	1.OG	1	WA	55.0	-80.2	-
Muckenbach HNR 19	704/3	N	EG	2	WA	55.0	-80.2	-
Muckenbach HNR 19	704/3	N	1.OG	2	WA	55.0	-80.2	-
Muckenbach HNR 19	704/3	W	EG	3	WA	55.0	-80.2	-
Muckenbach HNR 19	704/3	W	1.OG	3	WA	55.0	-80.2	-
Muckenbach HNR 19	704/3	S	EG	4	WA	55.0	-80.2	-
Muckenbach HNR 19	704/3	S	1.OG	4	WA	55.0	-80.2	-
Muckenbach HNR 19	704/3	S	EG	5	WA	55.0	-80.2	-
Muckenbach HNR 19	704/3	S	1.OG	5	WA	55.0	-80.2	-
Muckenbach HNR 15a	704/12	W	EG	1	WA	55.0	-80.2	-
Muckenbach HNR 15a	704/12	W	1.OG	1	WA	55.0	-80.2	-
Muckenbach HNR 15a	704/12	W	EG	2	WA	55.0	-80.2	-
Muckenbach HNR 15a	704/12	W	1.OG	2	WA	55.0	-80.2	-
Muckenbach HNR 15a	704/12	S	EG	3	WA	55.0	-80.2	-
Muckenbach HNR 15a	704/12	S	1.OG	3	WA	55.0	-80.2	-
Muckenbach HNR 15a	704/12	S	EG	4	WA	55.0	-80.2	-
Muckenbach HNR 15a	704/12	S	1.OG	4	WA	55.0	-80.2	-
Muckenbach HNR 15a	704/12	O	EG	5	WA	55.0	-80.2	-
Muckenbach HNR 15a	704/12	O	1.OG	5	WA	55.0	-80.2	-
Muckenbach HNR 15a	704/12	N	EG	6	WA	55.0	-80.2	-

Berechnungspunkt						Immi	Beurteilungspegel o LS	Richtwertüberschreitung
Bezeichnung						Richtwert	tags	tags
Anschrift	Flurst	Ausrichtung	Stockwerk	Fassadennummer	Nutzung	Tag	dB(A)	dB(A)
Muckenbach HNR 15a	704/12	N	1.OG	6	WA	55.0	-80.2	-
Muckenbach HNR 15a	704/12	N	EG	7	WA	55.0	-80.2	-
Muckenbach HNR 15a	704/12	N	1.OG	7	WA	55.0	-80.2	-
Muckenbach HNR 15	704/4	W	EG	1	WA	55.0	-80.2	-
Muckenbach HNR 15	704/4	W	1.OG	1	WA	55.0	-80.2	-
Muckenbach HNR 15	704/4	W	EG	2	WA	55.0	-80.2	-
Muckenbach HNR 15	704/4	W	1.OG	2	WA	55.0	-80.2	-
Muckenbach HNR 15	704/4	S	EG	3	WA	55.0	-80.2	-
Muckenbach HNR 15	704/4	S	1.OG	3	WA	55.0	-80.2	-
Muckenbach HNR 15	704/4	S	EG	4	WA	55.0	-80.2	-
Muckenbach HNR 15	704/4	S	1.OG	4	WA	55.0	-80.2	-
Muckenbach HNR 15	704/4	O	EG	5	WA	55.0	-80.2	-
Muckenbach HNR 15	704/4	O	1.OG	5	WA	55.0	-80.2	-
Muckenbach HNR 15	704/4	N	EG	6	WA	55.0	-80.2	-
Muckenbach HNR 15	704/4	N	1.OG	6	WA	55.0	-80.2	-
Muckenbach HNR 15	704/4	N	EG	7	WA	55.0	-80.2	-
Muckenbach HNR 15	704/4	N	1.OG	7	WA	55.0	-80.2	-
Muckenbach HNR 15	704/4	N	EG	8	WA	55.0	-80.2	-
Muckenbach HNR 15	704/4	N	1.OG	8	WA	55.0	-80.2	-
Muckenbach HNR 17c	705/3	NW	EG	1	WA	55.0	-80.2	-
Muckenbach HNR 17c	705/3	NW	1.OG	1	WA	55.0	-80.2	-
Muckenbach HNR 17c	705/3	SW	EG	2	WA	55.0	-80.2	-
Muckenbach HNR 17c	705/3	SW	1.OG	2	WA	55.0	-80.2	-
Muckenbach HNR 17c	705/3	SO	EG	3	WA	55.0	-80.2	-
Muckenbach HNR 17c	705/3	SO	1.OG	3	WA	55.0	-80.2	-
Muckenbach HNR 17	705	N	EG	1	WA	55.0	-80.2	-
Muckenbach HNR 17	705	N	1.OG	1	WA	55.0	-80.2	-
Muckenbach HNR 17	705	N	EG	2	WA	55.0	-80.2	-
Muckenbach HNR 17	705	N	1.OG	2	WA	55.0	-80.2	-
Muckenbach HNR 17	705	W	EG	3	WA	55.0	-80.2	-
Muckenbach HNR 17	705	W	1.OG	3	WA	55.0	-80.2	-
Muckenbach HNR 17	705	W	EG	4	WA	55.0	-80.2	-
Muckenbach HNR 17	705	W	1.OG	4	WA	55.0	-80.2	-
Muckenbach HNR 17	705	S	EG	5	WA	55.0	-80.2	-
Muckenbach HNR 17	705	S	1.OG	5	WA	55.0	-80.2	-
Muckenbach HNR 17	705	S	EG	6	WA	55.0	-80.2	-
Muckenbach HNR 17	705	S	1.OG	6	WA	55.0	-80.2	-
Muckenbach HNR 17	705	O	EG	7	WA	55.0	-80.2	-
Muckenbach HNR 17	705	O	1.OG	7	WA	55.0	-80.2	-

Berechnungspunkt						Immi	Beurteilungspegel o LS	Richtwertüberschreitung
Bezeichnung						Richtwert	tags	tags
Anschrift	Flurst	Ausrichtung	Stockwerk	Fassadennummer	Nutzung	Tag	dB(A)	dB(A)
Muckenbach HNR 17	705	O	EG	8	WA	55.0	-80.2	-
Muckenbach HNR 17	705	O	1.OG	8	WA	55.0	-80.2	-
Muckenbach HNR 17b	705/2	NW	EG	1	WA	55.0	-80.2	-
Muckenbach HNR 17b	705/2	NW	1.OG	1	WA	55.0	-80.2	-
Muckenbach HNR 17b	705/2	NO	EG	2	WA	55.0	-80.2	-
Muckenbach HNR 17b	705/2	NO	1.OG	2	WA	55.0	-80.2	-
Muckenbach HNR 17b	705/2	NO	EG	3	WA	55.0	-80.2	-
Muckenbach HNR 17b	705/2	NO	1.OG	3	WA	55.0	-80.2	-
Muckenbach HNR 17b	705/2	NW	EG	4	WA	55.0	-80.2	-
Muckenbach HNR 17b	705/2	NW	1.OG	4	WA	55.0	-80.2	-
Muckenbach HNR 13a	704/5	N	EG	1	WA	55.0	-80.2	-
Muckenbach HNR 13a	704/5	N	1.OG	1	WA	55.0	-80.2	-
Muckenbach HNR 13a	704/5	W	EG	2	WA	55.0	-80.2	-
Muckenbach HNR 13a	704/5	W	1.OG	2	WA	55.0	-80.2	-
Muckenbach HNR 13a	704/5	W	EG	3	WA	55.0	-80.2	-
Muckenbach HNR 13a	704/5	W	1.OG	3	WA	55.0	-80.2	-
Muckenbach HNR 13a	704/5	S	EG	4	WA	55.0	-80.2	-
Muckenbach HNR 13a	704/5	S	1.OG	4	WA	55.0	-80.2	-
Muckenbach HNR 13a	704/5	S	EG	5	WA	55.0	-80.2	-
Muckenbach HNR 13a	704/5	S	1.OG	5	WA	55.0	-80.2	-
Muckenbach HNR 13a	704/5	S	1.OG	6	WA	55.0	-80.2	-
Muckenbach HNR 13a	704/5	N	EG	7	WA	55.0	-80.2	-
Muckenbach HNR 13a	704/5	N	1.OG	7	WA	55.0	-80.2	-
Muckenbach HNR 13a	704/5	N	EG	8	WA	55.0	-80.2	-
Muckenbach HNR 13a	704/5	N	1.OG	8	WA	55.0	-80.2	-
Muckenbach HNR 13	704/6	N	EG	1	WA	55.0	-80.2	-
Muckenbach HNR 13	704/6	N	1.OG	1	WA	55.0	-80.2	-
Muckenbach HNR 13	704/6	N	EG	2	WA	55.0	-80.2	-
Muckenbach HNR 13	704/6	N	1.OG	2	WA	55.0	-80.2	-
Muckenbach HNR 13	704/6	W	EG	3	WA	55.0	-80.2	-
Muckenbach HNR 13	704/6	W	1.OG	3	WA	55.0	-80.2	-
Muckenbach HNR 13	704/6	W	EG	4	WA	55.0	-80.2	-
Muckenbach HNR 13	704/6	W	1.OG	4	WA	55.0	-80.2	-
Muckenbach HNR 13	704/6	S	EG	5	WA	55.0	-80.2	-
Muckenbach HNR 13	704/6	S	1.OG	5	WA	55.0	-80.2	-
Muckenbach HNR 13	704/6	S	EG	6	WA	55.0	-80.2	-
Muckenbach HNR 13	704/6	S	1.OG	6	WA	55.0	-80.2	-
Muckenbach HNR 13	704/6	S	1.OG	7	WA	55.0	-80.2	-
Muckenbach HNR 13	704/6	O	EG	8	WA	55.0	-80.2	-

Berechnungspunkt						Immi	Beurteilungspegel o LS	Richtwertüberschreitung
Bezeichnung						Richtwert	tags	tags
Anschrift	Flurst	Ausrichtung	Stockwerk	Fassadennummer	Nutzung	Tag	dB(A)	dB(A)
Muckenbach HNR 13	704/6	O	1.OG	8	WA	55.0	-80.2	-
Muckenbach HNR 13	704/6	N	EG	9	WA	55.0	-80.2	-
Muckenbach HNR 13	704/6	N	1.OG	9	WA	55.0	-80.2	-
Muckenbach HNR 11	704/7	N	EG	1	WA	55.0	-80.2	-
Muckenbach HNR 11	704/7	N	1.OG	1	WA	55.0	-80.2	-
Muckenbach HNR 11	704/7	W	EG	2	WA	55.0	-80.2	-
Muckenbach HNR 11	704/7	W	1.OG	2	WA	55.0	-80.2	-
Muckenbach HNR 11	704/7	W	EG	3	WA	55.0	-80.2	-
Muckenbach HNR 11	704/7	W	1.OG	3	WA	55.0	-80.2	-
Muckenbach HNR 11	704/7	S	EG	4	WA	55.0	-80.2	-
Muckenbach HNR 11	704/7	S	1.OG	4	WA	55.0	-80.2	-
Muckenbach HNR 11	704/7	S	EG	5	WA	55.0	-80.2	-
Muckenbach HNR 11	704/7	S	1.OG	5	WA	55.0	-80.2	-
Muckenbach HNR 11	704/7	O	EG	6	WA	55.0	-80.2	-
Muckenbach HNR 11	704/7	O	1.OG	6	WA	55.0	-80.2	-
Muckenbach HNR 11	704/7	O	EG	7	WA	55.0	-80.2	-
Muckenbach HNR 11	704/7	O	1.OG	7	WA	55.0	-80.2	-
Muckenbach HNR 11	704/7	N	EG	8	WA	55.0	-80.2	-
Muckenbach HNR 11	704/7	N	1.OG	8	WA	55.0	-80.2	-
Muckenbach HNR 9b	704	W	EG	1	WA	55.0	-80.2	-
Muckenbach HNR 9b	704	W	1.OG	1	WA	55.0	-80.2	-
Muckenbach HNR 9b	704	W	EG	2	WA	55.0	-80.2	-
Muckenbach HNR 9b	704	W	1.OG	2	WA	55.0	-80.2	-
Muckenbach HNR 9b	704	S	EG	3	WA	55.0	-80.2	-
Muckenbach HNR 9b	704	S	1.OG	3	WA	55.0	-80.2	-
Muckenbach HNR 9b	704	O	EG	4	WA	55.0	-80.2	-
Muckenbach HNR 9b	704	O	1.OG	4	WA	55.0	-80.2	-
Muckenbach HNR 9b	704	O	EG	5	WA	55.0	-80.2	-
Muckenbach HNR 9b	704	O	1.OG	5	WA	55.0	-80.2	-
Muckenbach HNR 9b	704	N	EG	6	WA	55.0	-80.2	-
Muckenbach HNR 9b	704	N	1.OG	6	WA	55.0	-80.2	-
Muckenbach HNR 9b	704	N	EG	7	WA	55.0	-80.2	-
Muckenbach HNR 9b	704	N	1.OG	7	WA	55.0	-80.2	-
Muckenbach HNR 7	537/2	O	EG	1	MD	60.0	-80.2	-
Muckenbach HNR 7	537/2	O	1.OG	1	MD	60.0	-80.2	-
Muckenbach HNR 7	537/2	O	EG	2	MD	60.0	-80.2	-
Muckenbach HNR 7	537/2	O	1.OG	2	MD	60.0	-80.2	-
Muckenbach HNR 7	537/2	N	EG	3	MD	60.0	-80.2	-
Muckenbach HNR 7	537/2	N	1.OG	3	MD	60.0	-80.2	-

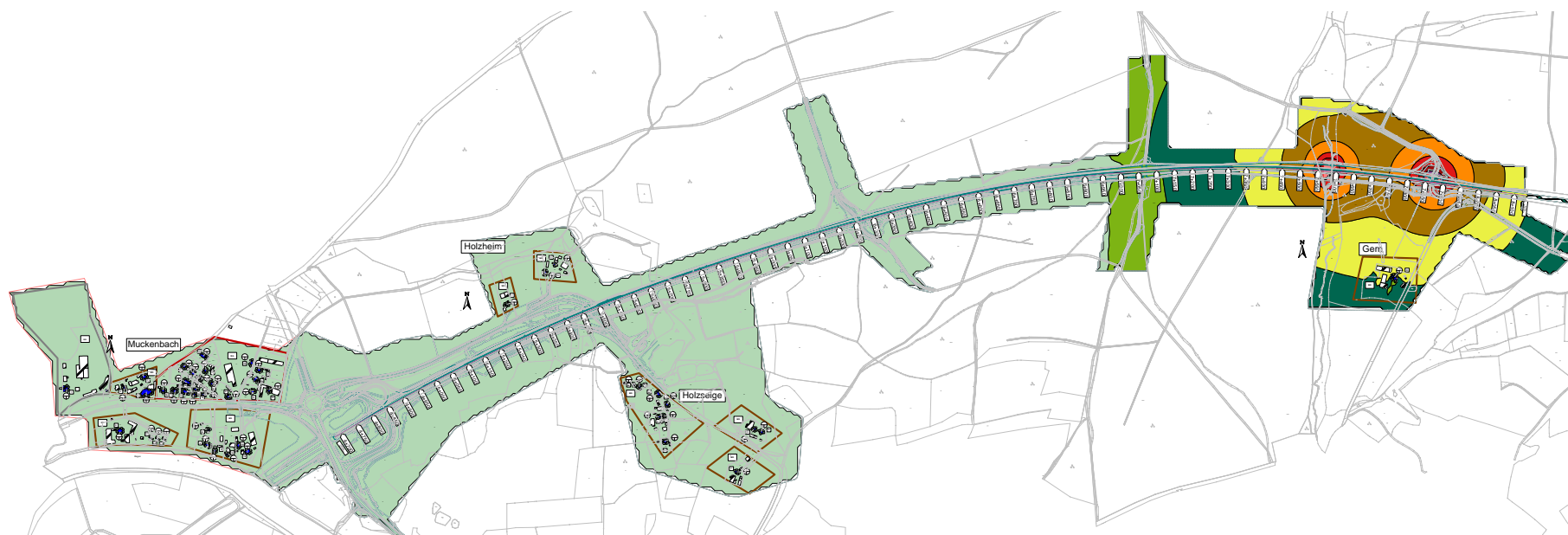
Berechnungspunkt						Immi	Beurteilungspegel o LS	Richtwertüberschreitung
Bezeichnung						Richtwert	tags	tags
Anschrift	Flurst	Ausrichtung	Stockwerk	Fassadennummer	Nutzung	Tag	dB(A)	dB(A)
Muckenbach HNR 7	537/2	N	EG	4	MD	60.0	-80.2	-
Muckenbach HNR 7	537/2	N	1.OG	4	MD	60.0	-80.2	-
Muckenbach HNR 7	537/2	W	EG	5	MD	60.0	-80.2	-
Muckenbach HNR 7	537/2	W	1.OG	5	MD	60.0	-80.2	-
Muckenbach HNR 7	537/2	W	EG	6	MD	60.0	-80.2	-
Muckenbach HNR 7	537/2	W	1.OG	6	MD	60.0	-80.2	-
Muckenbach HNR 7	537/2	S	EG	7	MD	60.0	-80.2	-
Muckenbach HNR 7	537/2	S	1.OG	7	MD	60.0	-80.2	-
Muckenbach HNR 7	537/2	S	EG	8	MD	60.0	-80.2	-
Muckenbach HNR 7	537/2	S	1.OG	8	MD	60.0	-80.2	-
Muckenbach HNR 5	537	W	EG	1	MD	60.0	-80.2	-
Muckenbach HNR 5	537	W	1.OG	1	MD	60.0	-80.2	-
Muckenbach HNR 5	537	W	EG	2	MD	60.0	-80.2	-
Muckenbach HNR 5	537	W	1.OG	2	MD	60.0	-80.2	-
Muckenbach HNR 5	537	S	EG	3	MD	60.0	-80.2	-
Muckenbach HNR 5	537	S	1.OG	3	MD	60.0	-80.2	-
Muckenbach HNR 5	537	O	EG	4	MD	60.0	-80.2	-
Muckenbach HNR 5	537	O	1.OG	4	MD	60.0	-80.2	-
Muckenbach HNR 5	537	O	EG	5	MD	60.0	-80.2	-
Muckenbach HNR 5	537	O	1.OG	5	MD	60.0	-80.2	-
Muckenbach HNR 6	542	N	EG	1	MD	60.0	-80.2	-
Muckenbach HNR 6	542	N	1.OG	1	MD	60.0	-80.2	-
Muckenbach HNR 6	542	N	EG	2	MD	60.0	-80.2	-
Muckenbach HNR 6	542	N	1.OG	2	MD	60.0	-80.2	-
Muckenbach HNR 6	542	W	1.OG	3	MD	60.0	-80.2	-
Muckenbach HNR 6	542	W	EG	4	MD	60.0	-80.2	-
Muckenbach HNR 6	542	W	1.OG	4	MD	60.0	-80.2	-
Muckenbach HNR 6	542	S	EG	5	MD	60.0	-80.2	-
Muckenbach HNR 6	542	S	1.OG	5	MD	60.0	-80.2	-
Muckenbach HNR 6	542	S	EG	6	MD	60.0	-80.2	-
Muckenbach HNR 6	542	S	1.OG	6	MD	60.0	-80.2	-
Muckenbach HNR 6	542	O	EG	7	MD	60.0	-80.2	-
Muckenbach HNR 6	542	O	1.OG	7	MD	60.0	-80.2	-
Muckenbach HNR 6	542	O	EG	8	MD	60.0	-80.2	-
Muckenbach HNR 6	542	O	1.OG	8	MD	60.0	-80.2	-
Muckenbach HNR 6-1	540	SO	EG	1	MD	60.0	-80.2	-
Muckenbach HNR 6-1	540	SO	1.OG	1	MD	60.0	-80.2	-
Muckenbach HNR 6-1	540	NW	1.OG	2	MD	60.0	-80.2	-
Muckenbach HNR 6-2	540	NW	1.OG	1	MD	60.0	-80.2	-

Berechnungspunkt						Immi	Beurteilungspegel o LS	Richtwertüberschreitung
Bezeichnung						Richtwert	tags	tags
Anschrift	Flurst	Ausrichtung	Stockwerk	Fassadennummer	Nutzung	Tag	dB(A)	dB(A)
Muckenbach HNR 6-2	540	SO	EG	2	MD	60.0	-80.2	-
Muckenbach HNR 6-2	540	SO	1.OG	2	MD	60.0	-80.2	-
Muckenbach HNR 6-3	540	SO	EG	1	MD	60.0	-80.2	-
Muckenbach HNR 6-3	540	SO	1.OG	1	MD	60.0	-80.2	-
Muckenbach HNR 6-3	540	NW	1.OG	2	MD	60.0	-80.2	-
Muckenbach HNR 1	533	O	EG	1	GE	65.0	-80.2	-
Muckenbach HNR 1	533	O	1.OG	1	GE	65.0	-80.2	-
Muckenbach HNR 1	533	O	EG	2	GE	65.0	-80.2	-
Muckenbach HNR 1	533	O	1.OG	2	GE	65.0	-80.2	-
Muckenbach HNR 1	533	N	EG	3	GE	65.0	-80.2	-
Muckenbach HNR 1	533	N	1.OG	3	GE	65.0	-80.2	-
Muckenbach HNR 1	533	S	EG	6	GE	65.0	-80.2	-
Muckenbach HNR 1	533	S	1.OG	6	GE	65.0	-80.2	-
Muckenbach 31	705/8	SW	EG	1	WA	55.0	-80.2	-
Muckenbach 31	705/8	SW	1.OG	1	WA	55.0	-80.2	-
Muckenbach 31	705/8	NO	1.OG	2	WA	55.0	-80.2	-
Muckenbach 31	705/8	NO	EG	3	WA	55.0	-80.2	-
Muckenbach 31	705/8	NO	1.OG	3	WA	55.0	-80.2	-
Muckenbach 31	705/8	NO	EG	4	WA	55.0	-80.2	-
Muckenbach 31	705/8	NO	1.OG	4	WA	55.0	-80.2	-
Muckenbach HNR 17a	705/1	SO	EG	1	WA	55.0	-80.2	-
Muckenbach HNR 17a	705/1	SO	1.OG	1	WA	55.0	-80.2	-
Muckenbach HNR 17a	705/1	SO	EG	2	WA	55.0	-80.2	-
Muckenbach HNR 17a	705/1	SO	1.OG	2	WA	55.0	-80.2	-
Muckenbach HNR 17a	705/1	NO	EG	3	WA	55.0	-80.2	-
Muckenbach HNR 17a	705/1	NO	1.OG	3	WA	55.0	-80.2	-
Muckenbach HNR 17a	705/1	NO	EG	4	WA	55.0	-80.2	-
Muckenbach HNR 17a	705/1	NO	1.OG	4	WA	55.0	-80.2	-
Muckenbach HNR 17a	705/1	NW	EG	5	WA	55.0	-80.2	-
Muckenbach HNR 17a	705/1	NW	1.OG	5	WA	55.0	-80.2	-
Muckenbach HNR 17a	705/1	NW	EG	6	WA	55.0	-80.2	-
Muckenbach HNR 17a	705/1	NW	1.OG	6	WA	55.0	-80.2	-
Muckenbach HNR 17a	705/1	SW	EG	7	WA	55.0	-80.2	-
Muckenbach HNR 17a	705/1	SW	1.OG	7	WA	55.0	-80.2	-
Muckenbach HNR 17a	705/1	SW	EG	8	WA	55.0	-80.2	-
Muckenbach HNR 17a	705/1	SW	1.OG	8	WA	55.0	-80.2	-
Muckenbach HNR 9	704/2	S	1.OG	1	MD	60.0	-80.2	-
Muckenbach HNR 9	704/2	O	EG	2	MD	60.0	-80.2	-
Muckenbach HNR 9	704/2	O	1.OG	2	MD	60.0	-80.2	-



Berechnungspunkt						Immi	Beurteilungspegel o LS	Richtwertüberschreitung
Bezeichnung						Richtwert	tags	tags
Anschrift	Flurst	Ausrichtung	Stockwerk	Fassadennummer	Nutzung	Tag	dB(A)	dB(A)
Muckenbach HNR 9	704/2	S	EG	3	MD	60.0	-80.2	-
Muckenbach HNR 9	704/2	S	1.OG	3	MD	60.0	-80.2	-
Muckenbach HNR 9	704/2	S	EG	4	MD	60.0	-80.2	-
Muckenbach HNR 9	704/2	S	1.OG	4	MD	60.0	-80.2	-
Muckenbach HNR 9	704/2	S	EG	5	MD	60.0	-80.2	-
Muckenbach HNR 9	704/2	S	1.OG	5	MD	60.0	-80.2	-
Muckenbach HNR 9	704/2	O	EG	6	MD	60.0	-80.2	-
Muckenbach HNR 9	704/2	O	1.OG	6	MD	60.0	-80.2	-
Muckenbach HNR 9	704/2	O	EG	7	MD	60.0	-80.2	-
Muckenbach HNR 9	704/2	O	1.OG	7	MD	60.0	-80.2	-
Muckenbach HNR 9	704/2	N	1.OG	8	MD	60.0	-80.2	-
Muckenbach HNR 9	704/2	N	1.OG	9	MD	60.0	-80.2	-
Muckenbach HNR 9	704/2	N	EG	10	MD	60.0	-80.2	-
Muckenbach HNR 9	704/2	N	1.OG	10	MD	60.0	-80.2	-
Muckenbach HNR 29	710	N	EG	1	WA	55.0	-80.2	-
Muckenbach HNR 29	710	N	1.OG	1	WA	55.0	-80.2	-
Muckenbach HNR 29	710	W	EG	2	WA	55.0	-80.2	-
Muckenbach HNR 29	710	W	1.OG	2	WA	55.0	-80.2	-
Muckenbach HNR 29	710	W	EG	3	WA	55.0	-80.2	-
Muckenbach HNR 29	710	W	1.OG	3	WA	55.0	-80.2	-
Muckenbach HNR 29	710	S	EG	4	WA	55.0	-80.2	-
Muckenbach HNR 29	710	S	1.OG	4	WA	55.0	-80.2	-
Muckenbach HNR 29	710	O	EG	5	WA	55.0	-80.2	-
Muckenbach HNR 29	710	O	1.OG	5	WA	55.0	-80.2	-
Muckenbach HNR 29	710	O	EG	6	WA	55.0	-80.2	-
Muckenbach HNR 29	710	O	1.OG	6	WA	55.0	-80.2	-
Gern HNR 33	403	N	EG	1	MD	60.0	44.9	-
Gern HNR 33	403	N	1.OG	1	MD	60.0	45.8	-
Gern HNR 33	403	N	2.OG	1	MD	60.0	45.9	-
Gern HNR 33	403	W	EG	2	MD	60.0	41.3	-
Gern HNR 33	403	W	1.OG	2	MD	60.0	43.6	-
Gern HNR 33	403	W	2.OG	2	MD	60.0	44.2	-
Gern HNR 33	403	W	EG	3	MD	60.0	40.6	-
Gern HNR 33	403	W	1.OG	3	MD	60.0	43.0	-
Gern HNR 33	403	W	2.OG	3	MD	60.0	43.7	-
Gern HNR 33	403	S	EG	4	MD	60.0	28.0	-
Gern HNR 33	403	S	1.OG	4	MD	60.0	30.0	-
Gern HNR 33	403	S	2.OG	4	MD	60.0	34.4	-
Gern HNR 33	403	S	EG	5	MD	60.0	27.4	-

Berechnungspunkt						Immi	Beurteilungspegel o LS	Richtwertüberschreitung
Bezeichnung						Richtwert	tags	tags
Anschrift	Flurst	Ausrichtung	Stockwerk	Fassadennummer	Nutzung	Tag	dB(A)	dB(A)
Gern HNR 33	403	S	1.OG	5	MD	60.0	29.2	-
Gern HNR 33	403	S	2.OG	5	MD	60.0	34.0	-
Gern HNR 33	403	O	EG	6	MD	60.0	43.2	-
Gern HNR 33	403	O	1.OG	6	MD	60.0	46.5	-
Gern HNR 33	403	O	2.OG	6	MD	60.0	46.8	-
Gern HNR 33	403	N	1.OG	7	MD	60.0	45.7	-
Gern HNR 33	403	N	2.OG	7	MD	60.0	45.9	-



<ul style="list-style-type: none"> <li>... &lt;= 35.0</li> <li>35.0 &lt; ... &lt;= 40.0</li> <li>40.0 &lt; ... &lt;= 45.0</li> <li>45.0 &lt; ... &lt;= 50.0</li> <li>50.0 &lt; ... &lt;= 55.0</li> <li>55.0 &lt; ... &lt;= 60.0</li> <li>60.0 &lt; ... &lt;= 65.0</li> <li>65.0 &lt; ... &lt;= 70.0</li> <li>70.0 &lt; ... &lt;= 75.0</li> <li>75.0 &lt; ... &lt;= 80.0</li> <li>80.0 &lt; ...</li> </ul>	<ul style="list-style-type: none"> <li>Industriegebiet</li> <li>Kurzgebiet</li> <li>Reines Wohngebiet</li> <li>ztlg. Wohngebiet</li> <li>Mischgebiet</li> <li>Gewerbegebiet</li> </ul>	<ul style="list-style-type: none"> <li>+ Punktquelle</li> <li>Flächenquelle</li> <li>Haar</li> <li>Höhennote</li> <li>Höhennote</li> <li>Bruchkante</li> <li>Hausbeurteilung</li> <li>Rechengebiet</li> </ul>
Freistaat Bayern Staatliches Bauamt Amberg-Weizsäckchen		Unterlage Nr.: 17.3.13.2
Planfeststellung		bearbeitet 02/23 Stein gezeichnet 02/22 Stein
B16 "Regensburg - B95 (Rodrig)" Dreistreifiger Ausbau bei Mittenau Ausbaubereich A: Bau-km 4+328 bis Bau-km 6+130 (ca. 3,8 km)		Datum 02/22 Stein
Aufgestellt: Amberg, den 17.04.2023		Lageplan Bauform B1b-8 Maßstab 1: -
Bäumler, Baudirektor		

Berechnungspunkt						Immi	Beurteilungspegel o LS	Richtwertüberschreitung
Bezeichnung						Richtwert	tags	tags
Anschrift	Flurst	Ausrichtung	Stockwerk	Fassadennummer	Nutzung	Tag	dB(A)	dB(A)
Holzheim HNR 1	667	S	EG	1	MD	60.0	27.9	-
Holzheim HNR 1	667	S	1.OG	1	MD	60.0	29.8	-
Holzheim HNR 1	667	S	2.OG	1	MD	60.0	31.0	-
Holzheim HNR 1	667	S	EG	2	MD	60.0	27.7	-
Holzheim HNR 1	667	S	1.OG	2	MD	60.0	29.8	-
Holzheim HNR 1	667	S	2.OG	2	MD	60.0	31.1	-
Holzheim HNR 1	667	O	EG	3	MD	60.0	28.1	-
Holzheim HNR 1	667	O	1.OG	3	MD	60.0	29.9	-
Holzheim HNR 1	667	O	2.OG	3	MD	60.0	31.1	-
Holzheim HNR 1	667	N	EG	4	MD	60.0	13.4	-
Holzheim HNR 1	667	N	1.OG	4	MD	60.0	23.9	-
Holzheim HNR 1	667	N	2.OG	4	MD	60.0	26.5	-
Holzheim HNR 1	667	N	EG	5	MD	60.0	13.7	-
Holzheim HNR 1	667	N	1.OG	5	MD	60.0	21.9	-
Holzheim HNR 1	667	N	2.OG	5	MD	60.0	25.5	-
Holzheim HNR 1	667	W	EG	6	MD	60.0	13.5	-
Holzheim HNR 1	667	W	1.OG	6	MD	60.0	14.9	-
Holzheim HNR 1	667	W	2.OG	6	MD	60.0	21.4	-
Holzheim HNR 2	664	N	1.OG	1	MD	60.0	29.9	-
Holzheim HNR 2	664	N	2.OG	1	MD	60.0	32.1	-
Holzheim HNR 2	664	S	EG	2	MD	60.0	16.8	-
Holzheim HNR 2	664	S	1.OG	2	MD	60.0	22.9	-
Holzheim HNR 2	664	S	2.OG	2	MD	60.0	25.7	-
Holzheim HNR 2	664	O	EG	3	MD	60.0	29.1	-
Holzheim HNR 2	664	O	1.OG	3	MD	60.0	30.0	-
Holzheim HNR 2	664	O	2.OG	3	MD	60.0	32.2	-
Holzheim HNR 2a	664	S	EG	1	MD	60.0	16.9	-
Holzheim HNR 2a	664	S	1.OG	1	MD	60.0	25.2	-
Holzheim HNR 2a	664	S	EG	2	MD	60.0	18.2	-
Holzheim HNR 2a	664	S	1.OG	2	MD	60.0	27.2	-
Holzheim HNR 2a	664	O	EG	3	MD	60.0	30.6	-
Holzheim HNR 2a	664	O	1.OG	3	MD	60.0	29.8	-
Holzheim HNR 2a	664	O	EG	4	MD	60.0	29.9	-
Holzheim HNR 2a	664	O	1.OG	4	MD	60.0	29.0	-
Holzheim HNR 2a	664	N	EG	5	MD	60.0	29.1	-
Holzheim HNR 2a	664	N	1.OG	5	MD	60.0	29.0	-
Holzheim HNR 2a	664	N	EG	6	MD	60.0	28.9	-
Holzheim HNR 2a	664	N	1.OG	6	MD	60.0	28.9	-

Berechnungspunkt						Immi	Beurteilungspegel o LS	Richtwertüberschreitung
Bezeichnung						Richtwert	tags	tags
Anschrift	Flurst	Ausrichtung	Stockwerk	Fassadennummer	Nutzung	Tag	dB(A)	dB(A)
Holzheim HNR 2a	664	W	EG	7	MD	60.0	14.7	-
Holzheim HNR 2a	664	W	1.OG	7	MD	60.0	22.2	-
Holzheim HNR 2a	664	W	EG	8	MD	60.0	14.6	-
Holzheim HNR 2a	664	W	1.OG	8	MD	60.0	21.1	-
Holzseige HNR 4	30/6	N	EG	1	MD	60.0	33.9	-
Holzseige HNR 4	30/6	N	1.OG	1	MD	60.0	34.5	-
Holzseige HNR 4	30/6	N	EG	2	MD	60.0	34.1	-
Holzseige HNR 4	30/6	N	1.OG	2	MD	60.0	34.4	-
Holzseige HNR 4	30/6	W	EG	3	MD	60.0	20.0	-
Holzseige HNR 4	30/6	W	1.OG	3	MD	60.0	24.9	-
Holzseige HNR 4	30/6	W	EG	4	MD	60.0	18.1	-
Holzseige HNR 4	30/6	W	1.OG	4	MD	60.0	23.9	-
Holzseige HNR 4	30/6	S	EG	5	MD	60.0	20.8	-
Holzseige HNR 4	30/6	S	1.OG	5	MD	60.0	25.9	-
Holzseige HNR 4	30/6	S	EG	6	MD	60.0	23.5	-
Holzseige HNR 4	30/6	S	1.OG	6	MD	60.0	27.6	-
Holzseige HNR 4	30/6	O	EG	7	MD	60.0	32.8	-
Holzseige HNR 4	30/6	O	1.OG	7	MD	60.0	34.5	-
Holzseige HNR 4	30/6	O	EG	8	MD	60.0	33.3	-
Holzseige HNR 4	30/6	O	1.OG	8	MD	60.0	34.5	-
Holzseige HNR 4a	31/1	SW	EG	1	MD	60.0	18.1	-
Holzseige HNR 4a	31/1	SW	1.OG	1	MD	60.0	24.3	-
Holzseige HNR 4a	31/1	SW	EG	2	MD	60.0	17.8	-
Holzseige HNR 4a	31/1	SW	1.OG	2	MD	60.0	24.1	-
Holzseige HNR 4a	31/1	SO	EG	3	MD	60.0	31.5	-
Holzseige HNR 4a	31/1	SO	1.OG	3	MD	60.0	33.6	-
Holzseige HNR 4a	31/1	SO	EG	4	MD	60.0	31.9	-
Holzseige HNR 4a	31/1	SO	1.OG	4	MD	60.0	34.1	-
Holzseige HNR 4a	31/1	NO	EG	5	MD	60.0	32.8	-
Holzseige HNR 4a	31/1	NO	1.OG	5	MD	60.0	34.5	-
Holzseige HNR 4a	31/1	NO	EG	6	MD	60.0	32.7	-
Holzseige HNR 4a	31/1	NO	1.OG	6	MD	60.0	34.5	-
Holzseige HNR 4a	31/1	NO	EG	7	MD	60.0	33.0	-
Holzseige HNR 4a	31/1	NO	1.OG	7	MD	60.0	34.5	-
Holzseige HNR 4a	31/1	NW	EG	8	MD	60.0	32.6	-
Holzseige HNR 4a	31/1	NW	1.OG	8	MD	60.0	33.9	-
Holzseige HNR 4a	31/1	NW	EG	9	MD	60.0	32.0	-
Holzseige HNR 4a	31/1	NW	1.OG	9	MD	60.0	33.4	-
Holzseige HNR 5	30/1	S	EG	2	MD	60.0	18.7	-

Berechnungspunkt						Immi	Beurteilungspegel o LS	Richtwertüberschreitung
Bezeichnung						Richtwert	tags	tags
Anschrift	Flurst	Ausrichtung	Stockwerk	Fassadennummer	Nutzung	Tag	dB(A)	dB(A)
Holzseige HNR 5	30/1	S	1.OG	2	MD	60.0	19.8	-
Holzseige HNR 5	30/1	S	2.OG	2	MD	60.0	24.3	-
Holzseige HNR 5	30/1	S	EG	3	MD	60.0	21.5	-
Holzseige HNR 5	30/1	S	1.OG	3	MD	60.0	22.9	-
Holzseige HNR 5	30/1	S	2.OG	3	MD	60.0	26.0	-
Holzseige HNR 5	30/1	O	EG	4	MD	60.0	32.4	-
Holzseige HNR 5	30/1	O	1.OG	4	MD	60.0	34.1	-
Holzseige HNR 5	30/1	O	2.OG	4	MD	60.0	34.1	-
Holzseige HNR 5	30/1	N	EG	5	MD	60.0	31.4	-
Holzseige HNR 5	30/1	N	1.OG	5	MD	60.0	34.1	-
Holzseige HNR 5	30/1	N	2.OG	5	MD	60.0	34.1	-
Holzseige HNR 5	30/1	N	EG	6	MD	60.0	30.6	-
Holzseige HNR 5	30/1	N	1.OG	6	MD	60.0	34.0	-
Holzseige HNR 5	30/1	N	2.OG	6	MD	60.0	34.0	-
Holzseige HNR 5a	30/7	N	EG	1	MD	60.0	32.6	-
Holzseige HNR 5a	30/7	N	1.OG	1	MD	60.0	33.5	-
Holzseige HNR 5a	30/7	N	2.OG	1	MD	60.0	33.5	-
Holzseige HNR 5a	30/7	N	EG	2	MD	60.0	32.7	-
Holzseige HNR 5a	30/7	N	1.OG	2	MD	60.0	33.4	-
Holzseige HNR 5a	30/7	N	2.OG	2	MD	60.0	33.4	-
Holzseige HNR 5a	30/7	W	EG	3	MD	60.0	20.1	-
Holzseige HNR 5a	30/7	W	1.OG	3	MD	60.0	21.1	-
Holzseige HNR 5a	30/7	W	2.OG	3	MD	60.0	24.7	-
Holzseige HNR 5a	30/7	W	EG	4	MD	60.0	17.3	-
Holzseige HNR 5a	30/7	W	1.OG	4	MD	60.0	18.4	-
Holzseige HNR 5a	30/7	W	2.OG	4	MD	60.0	22.8	-
Holzseige HNR 5a	30/7	S	EG	5	MD	60.0	17.1	-
Holzseige HNR 5a	30/7	S	1.OG	5	MD	60.0	18.2	-
Holzseige HNR 5a	30/7	S	2.OG	5	MD	60.0	22.9	-
Holzseige HNR 5a	30/7	S	EG	6	MD	60.0	19.8	-
Holzseige HNR 5a	30/7	S	1.OG	6	MD	60.0	20.9	-
Holzseige HNR 5a	30/7	S	2.OG	6	MD	60.0	24.6	-
Holzseige HNR 5a	30/7	O	EG	7	MD	60.0	32.4	-
Holzseige HNR 5a	30/7	O	1.OG	7	MD	60.0	33.4	-
Holzseige HNR 5a	30/7	O	2.OG	7	MD	60.0	33.4	-
Holzseige HNR 5a	30/7	O	EG	8	MD	60.0	32.5	-
Holzseige HNR 5a	30/7	O	1.OG	8	MD	60.0	33.5	-
Holzseige HNR 5a	30/7	O	2.OG	8	MD	60.0	33.5	-
Holzseige HNR 6	30/2	N	EG	1	MD	60.0	32.4	-

Berechnungspunkt						Immi	Beurteilungspegel o LS	Richtwertüberschreitung
Bezeichnung						Richtwert	tags	tags
Anschrift	Flurst	Ausrichtung	Stockwerk	Fassadennummer	Nutzung	Tag	dB(A)	dB(A)
Holzseige HNR 6	30/2	N	1.OG	1	MD	60.0	31.0	-
Holzseige HNR 6	30/2	N	2.OG	1	MD	60.0	34.0	-
Holzseige HNR 6	30/2	N	EG	2	MD	60.0	30.9	-
Holzseige HNR 6	30/2	N	1.OG	2	MD	60.0	30.3	-
Holzseige HNR 6	30/2	N	2.OG	2	MD	60.0	33.9	-
Holzseige HNR 6	30/2	W	EG	3	MD	60.0	15.5	-
Holzseige HNR 6	30/2	W	1.OG	3	MD	60.0	19.4	-
Holzseige HNR 6	30/2	W	2.OG	3	MD	60.0	24.4	-
Holzseige HNR 6	30/2	S	EG	4	MD	60.0	15.7	-
Holzseige HNR 6	30/2	S	1.OG	4	MD	60.0	16.8	-
Holzseige HNR 6	30/2	S	2.OG	4	MD	60.0	21.6	-
Holzseige HNR 6	30/2	S	EG	5	MD	60.0	16.3	-
Holzseige HNR 6	30/2	S	1.OG	5	MD	60.0	17.7	-
Holzseige HNR 6	30/2	S	2.OG	5	MD	60.0	22.1	-
Holzseige 7	28	NO	EG	1	MD	60.0	30.8	-
Holzseige 7	28	NW	EG	2	MD	60.0	30.6	-
Holzseige 7	28	SW	EG	3	MD	60.0	17.2	-
Holzseige 7	28	SO	EG	4	MD	60.0	26.7	-
Holzseige 8	648	N	EG	1	MD	60.0	34.4	-
Holzseige 8	648	N	1.OG	1	MD	60.0	35.7	-
Holzseige 8	648	W	EG	2	MD	60.0	30.6	-
Holzseige 8	648	W	1.OG	2	MD	60.0	31.8	-
Holzseige 8	648	S	EG	3	MD	60.0	19.4	-
Holzseige 8	648	S	1.OG	3	MD	60.0	24.0	-
Holzseige 8	648	S	EG	4	MD	60.0	20.4	-
Holzseige 8	648	S	1.OG	4	MD	60.0	24.6	-
Holzseige 8	648	O	EG	5	MD	60.0	33.2	-
Holzseige 8	648	O	1.OG	5	MD	60.0	35.6	-
Holzseige 8a	648	O	EG	1	MD	60.0	32.6	-
Holzseige 8a	648	O	1.OG	1	MD	60.0	35.7	-
Holzseige 8a	648	N	EG	2	MD	60.0	32.8	-
Holzseige 8a	648	N	1.OG	2	MD	60.0	35.8	-
Holzseige 8a	648	N	EG	3	MD	60.0	33.0	-
Holzseige 8a	648	N	1.OG	3	MD	60.0	35.8	-
Holzseige 8a	648	W	EG	4	MD	60.0	31.6	-
Holzseige 8a	648	W	1.OG	4	MD	60.0	33.6	-
Holzseige 8a	648	S	EG	5	MD	60.0	18.8	-
Holzseige 8a	648	S	1.OG	5	MD	60.0	25.1	-
Holzseige HNR 9a	31/2	NO	EG	1	MD	60.0	31.0	-

Berechnungspunkt						Immi	Beurteilungspegel o LS	Richtwertüberschreitung
Bezeichnung						Richtwert	tags	tags
Anschrift	Flurst	Ausrichtung	Stockwerk	Fassadennummer	Nutzung	Tag	dB(A)	dB(A)
Holzseige HNR 9a	31/2	NO	1.OG	1	MD	60.0	34.0	-
Holzseige HNR 9a	31/2	NO	2.OG	1	MD	60.0	34.1	-
Holzseige HNR 9a	31/2	NW	EG	2	MD	60.0	32.8	-
Holzseige HNR 9a	31/2	NW	1.OG	2	MD	60.0	30.4	-
Holzseige HNR 9a	31/2	NW	2.OG	2	MD	60.0	32.2	-
Holzseige HNR 9a	31/2	NW	EG	3	MD	60.0	29.4	-
Holzseige HNR 9a	31/2	NW	1.OG	3	MD	60.0	30.1	-
Holzseige HNR 9a	31/2	NW	2.OG	3	MD	60.0	32.2	-
Holzseige HNR 9a	31/2	SW	EG	4	MD	60.0	16.8	-
Holzseige HNR 9a	31/2	SW	1.OG	4	MD	60.0	17.8	-
Holzseige HNR 9a	31/2	SW	2.OG	4	MD	60.0	23.8	-
Holzseige HNR 9a	31/2	SW	EG	5	MD	60.0	17.8	-
Holzseige HNR 9a	31/2	SW	1.OG	5	MD	60.0	18.8	-
Holzseige HNR 9a	31/2	SW	2.OG	5	MD	60.0	24.2	-
Holzseige HNR 9a	31/2	SO	EG	6	MD	60.0	30.9	-
Holzseige HNR 9a	31/2	SO	1.OG	6	MD	60.0	33.9	-
Holzseige HNR 9a	31/2	SO	2.OG	6	MD	60.0	34.0	-
Holzseige HNR 9b	31/2	NO	EG	1	MD	60.0	30.9	-
Holzseige HNR 9b	31/2	NO	EG	2	MD	60.0	30.1	-
Holzseige HNR 9b	31/2	NW	EG	3	MD	60.0	30.1	-
Holzseige HNR 9b	31/2	SW	EG	4	MD	60.0	19.5	-
Holzseige HNR 9b	31/2	SW	EG	5	MD	60.0	18.7	-
Holzseige HNR 9b	31/2	SO	EG	6	MD	60.0	28.8	-
Muckenbach HNR 14	563	O	EG	1	MD	60.0	20.7	-
Muckenbach HNR 14	563	O	1.OG	1	MD	60.0	20.7	-
Muckenbach HNR 14	563	O	EG	2	MD	60.0	20.6	-
Muckenbach HNR 14	563	O	1.OG	2	MD	60.0	20.7	-
Muckenbach HNR 14	563	N	EG	3	MD	60.0	9.7	-
Muckenbach HNR 14	563	N	1.OG	3	MD	60.0	20.4	-
Muckenbach HNR 14	563	W	1.OG	4	MD	60.0	9.3	-
Muckenbach HNR 14	563	W	1.OG	5	MD	60.0	9.3	-
Muckenbach HNR 14	563	S	EG	6	MD	60.0	2.5	-
Muckenbach HNR 14	563	S	1.OG	6	MD	60.0	10.0	-
Muckenbach HNR 14	563	S	EG	7	MD	60.0	2.5	-
Muckenbach HNR 14	563	S	1.OG	7	MD	60.0	10.1	-
Muckenbach HNR 25	699	S	EG	1	WA	55.0	3.4	-
Muckenbach HNR 25	699	S	1.OG	1	WA	55.0	12.1	-
Muckenbach HNR 25	699	O	EG	2	WA	55.0	18.9	-
Muckenbach HNR 25	699	O	1.OG	2	WA	55.0	21.4	-



Berechnungspunkt						Immi	Beurteilungspegel o LS	Richtwertüberschreitung
Bezeichnung						Richtwert	tags	tags
Anschrift	Flurst	Ausrichtung	Stockwerk	Fassadennummer	Nutzung	Tag	dB(A)	dB(A)
Muckenbach HNR 25	699	O	EG	3	WA	55.0	18.8	-
Muckenbach HNR 25	699	O	1.OG	3	WA	55.0	21.4	-
Muckenbach HNR 25	699	N	1.OG	4	WA	55.0	21.4	-
Muckenbach HNR 25	699	W	EG	5	WA	55.0	3.3	-
Muckenbach HNR 25	699	W	1.OG	5	WA	55.0	11.6	-
Muckenbach HNR 25	699	W	EG	6	WA	55.0	3.3	-
Muckenbach HNR 25	699	W	1.OG	6	WA	55.0	11.5	-
Muckenbach HNR 23	698/1	O	EG	1	WA	55.0	21.0	-
Muckenbach HNR 23	698/1	O	1.OG	1	WA	55.0	21.1	-
Muckenbach HNR 23	698/1	O	2.OG	1	WA	55.0	21.1	-
Muckenbach HNR 23	698/1	O	3.OG	1	WA	55.0	21.2	-
Muckenbach HNR 23	698/1	O	EG	2	WA	55.0	20.7	-
Muckenbach HNR 23	698/1	O	1.OG	2	WA	55.0	21.1	-
Muckenbach HNR 23	698/1	O	2.OG	2	WA	55.0	21.1	-
Muckenbach HNR 23	698/1	O	3.OG	2	WA	55.0	21.2	-
Muckenbach HNR 23	698/1	N	EG	3	WA	55.0	21.0	-
Muckenbach HNR 23	698/1	N	1.OG	3	WA	55.0	21.1	-
Muckenbach HNR 23	698/1	N	2.OG	3	WA	55.0	21.1	-
Muckenbach HNR 23	698/1	N	3.OG	3	WA	55.0	21.2	-
Muckenbach HNR 23	698/1	N	EG	4	WA	55.0	21.0	-
Muckenbach HNR 23	698/1	N	1.OG	4	WA	55.0	21.1	-
Muckenbach HNR 23	698/1	N	2.OG	4	WA	55.0	21.1	-
Muckenbach HNR 23	698/1	N	3.OG	4	WA	55.0	21.2	-
Muckenbach HNR 23	698/1	W	EG	5	WA	55.0	5.5	-
Muckenbach HNR 23	698/1	W	1.OG	5	WA	55.0	5.7	-
Muckenbach HNR 23	698/1	W	2.OG	5	WA	55.0	8.2	-
Muckenbach HNR 23	698/1	W	3.OG	5	WA	55.0	15.6	-
Muckenbach HNR 23	698/1	W	EG	6	WA	55.0	5.5	-
Muckenbach HNR 23	698/1	W	1.OG	6	WA	55.0	5.6	-
Muckenbach HNR 23	698/1	W	2.OG	6	WA	55.0	8.2	-
Muckenbach HNR 23	698/1	W	3.OG	6	WA	55.0	15.6	-
Muckenbach HNR 23a	698	S	EG	1	WA	55.0	5.6	-
Muckenbach HNR 23a	698	S	1.OG	1	WA	55.0	8.6	-
Muckenbach HNR 23a	698	O	EG	2	WA	55.0	21.2	-
Muckenbach HNR 23a	698	O	1.OG	2	WA	55.0	21.3	-
Muckenbach HNR 23a	698	O	EG	3	WA	55.0	21.2	-
Muckenbach HNR 23a	698	O	1.OG	3	WA	55.0	21.4	-
Muckenbach HNR 23a	698	W	EG	4	WA	55.0	5.6	-
Muckenbach HNR 23a	698	W	1.OG	4	WA	55.0	8.6	-

Berechnungspunkt						Immi	Beurteilungspegel o LS	Richtwertüberschreitung
Bezeichnung						Richtwert	tags	tags
Anschrift	Flurst	Ausrichtung	Stockwerk	Fassadennummer	Nutzung	Tag	dB(A)	dB(A)
Muckenbach HNR 27	697/1	S	EG	1	WA	55.0	5.7	-
Muckenbach HNR 27	697/1	S	1.OG	1	WA	55.0	8.7	-
Muckenbach HNR 27	697/1	S	EG	2	WA	55.0	5.8	-
Muckenbach HNR 27	697/1	S	1.OG	2	WA	55.0	8.8	-
Muckenbach HNR 27	697/1	O	EG	3	WA	55.0	21.3	-
Muckenbach HNR 27	697/1	O	1.OG	3	WA	55.0	21.8	-
Muckenbach HNR 27	697/1	O	EG	4	WA	55.0	21.0	-
Muckenbach HNR 27	697/1	O	1.OG	4	WA	55.0	21.7	-
Muckenbach HNR 27	697/1	N	EG	5	WA	55.0	21.0	-
Muckenbach HNR 27	697/1	N	1.OG	5	WA	55.0	22.2	-
Muckenbach HNR 27	697/1	N	EG	6	WA	55.0	21.0	-
Muckenbach HNR 27	697/1	N	1.OG	6	WA	55.0	22.3	-
Muckenbach HNR 27	697/1	W	EG	7	WA	55.0	5.1	-
Muckenbach HNR 27	697/1	W	1.OG	7	WA	55.0	8.1	-
Muckenbach HNR 27	697/1	W	EG	8	WA	55.0	5.5	-
Muckenbach HNR 27	697/1	W	1.OG	8	WA	55.0	8.5	-
Muckenbach HNR 14a	563	W	EG	1	MD	60.0	2.0	-
Muckenbach HNR 14a	563	W	1.OG	1	MD	60.0	5.0	-
Muckenbach HNR 14a	563	W	EG	2	MD	60.0	1.6	-
Muckenbach HNR 14a	563	W	1.OG	2	MD	60.0	4.6	-
Muckenbach HNR 14a	563	S	EG	3	MD	60.0	2.1	-
Muckenbach HNR 14a	563	S	1.OG	3	MD	60.0	5.3	-
Muckenbach HNR 14a	563	O	EG	4	MD	60.0	20.4	-
Muckenbach HNR 14a	563	O	1.OG	4	MD	60.0	20.5	-
Muckenbach HNR 14a	563	O	EG	5	MD	60.0	20.4	-
Muckenbach HNR 14a	563	O	1.OG	5	MD	60.0	20.5	-
Muckenbach HNR 14a	563	N	EG	6	MD	60.0	20.4	-
Muckenbach HNR 14a	563	N	1.OG	6	MD	60.0	20.5	-
Muckenbach HNR 12	561	N	1.OG	1	MD	60.0	20.2	-
Muckenbach HNR 12	561	W	1.OG	2	MD	60.0	5.7	-
Muckenbach HNR 12	561	S	EG	3	MD	60.0	2.6	-
Muckenbach HNR 12	561	S	1.OG	3	MD	60.0	5.6	-
Muckenbach HNR 12	561	O	EG	4	MD	60.0	20.2	-
Muckenbach HNR 12	561	O	1.OG	4	MD	60.0	20.3	-
Muckenbach HNR 10	559/1	W	EG	1	MD	60.0	2.5	-
Muckenbach HNR 10	559/1	W	1.OG	1	MD	60.0	5.6	-
Muckenbach HNR 10	559/1	W	EG	2	MD	60.0	2.5	-
Muckenbach HNR 10	559/1	W	1.OG	2	MD	60.0	5.5	-
Muckenbach HNR 10	559/1	S	EG	3	MD	60.0	2.5	-

Berechnungspunkt						Immi	Beurteilungspegel o LS	Richtwertüberschreitung
Bezeichnung						Richtwert	tags	tags
Anschrift	Flurst	Ausrichtung	Stockwerk	Fassadennummer	Nutzung	Tag	dB(A)	dB(A)
Muckenbach HNR 10	559/1	S	1.OG	3	MD	60.0	5.5	-
Muckenbach HNR 10	559/1	O	EG	4	MD	60.0	19.9	-
Muckenbach HNR 10	559/1	O	1.OG	4	MD	60.0	20.0	-
Muckenbach HNR 10	559/1	O	EG	5	MD	60.0	20.0	-
Muckenbach HNR 10	559/1	O	1.OG	5	MD	60.0	20.1	-
Muckenbach HNR 10	559/1	N	1.OG	6	MD	60.0	20.1	-
Muckenbach HNR 8	559/6	W	EG	1	MD	60.0	2.5	-
Muckenbach HNR 8	559/6	W	1.OG	1	MD	60.0	5.6	-
Muckenbach HNR 8	559/6	S	EG	2	MD	60.0	2.9	-
Muckenbach HNR 8	559/6	S	1.OG	2	MD	60.0	5.7	-
Muckenbach HNR 8	559/6	S	EG	3	MD	60.0	2.8	-
Muckenbach HNR 8	559/6	S	1.OG	3	MD	60.0	5.8	-
Muckenbach HNR 8	559/6	O	EG	4	MD	60.0	15.8	-
Muckenbach HNR 8	559/6	O	1.OG	4	MD	60.0	20.0	-
Muckenbach HNR 8	559/6	O	EG	5	MD	60.0	15.8	-
Muckenbach HNR 8	559/6	O	1.OG	5	MD	60.0	20.0	-
Muckenbach HNR 8	559/6	N	EG	6	MD	60.0	20.0	-
Muckenbach HNR 8	559/6	N	1.OG	6	MD	60.0	20.0	-
Muckenbach HNR 8	559/6	N	EG	7	MD	60.0	19.9	-
Muckenbach HNR 8	559/6	N	1.OG	7	MD	60.0	19.9	-
Muckenbach HNR 8a	559/3	S	EG	1	MD	60.0	3.4	-
Muckenbach HNR 8a	559/3	S	1.OG	1	MD	60.0	6.5	-
Muckenbach HNR 8a	559/3	N	EG	2	MD	60.0	13.5	-
Muckenbach HNR 8a	559/3	N	1.OG	2	MD	60.0	20.1	-
Muckenbach HNR 8a	559/3	N	EG	3	MD	60.0	20.0	-
Muckenbach HNR 8a	559/3	N	1.OG	3	MD	60.0	20.0	-
Muckenbach HNR 8a	559/3	W	EG	4	MD	60.0	3.4	-
Muckenbach HNR 8a	559/3	W	1.OG	4	MD	60.0	6.4	-
Muckenbach HNR 8a	559/3	S	EG	5	MD	60.0	3.4	-
Muckenbach HNR 8a	559/3	S	1.OG	5	MD	60.0	6.5	-
Muckenbach HNR 21	702	O	1.OG	1	WA	55.0	20.5	-
Muckenbach HNR 21	702	N	EG	2	WA	55.0	20.6	-
Muckenbach HNR 21	702	N	1.OG	2	WA	55.0	20.6	-
Muckenbach HNR 21	702	N	EG	3	WA	55.0	20.6	-
Muckenbach HNR 21	702	N	1.OG	3	WA	55.0	20.6	-
Muckenbach HNR 21	702	W	EG	4	WA	55.0	4.7	-
Muckenbach HNR 21	702	W	1.OG	4	WA	55.0	7.6	-
Muckenbach HNR 21	702	W	EG	5	WA	55.0	1.2	-
Muckenbach HNR 21	702	W	1.OG	5	WA	55.0	4.2	-

Berechnungspunkt						Immi	Beurteilungspegel o LS	Richtwertüberschreitung
Bezeichnung						Richtwert	tags	tags
Anschrift	Flurst	Ausrichtung	Stockwerk	Fassadennummer	Nutzung	Tag	dB(A)	dB(A)
Muckenbach HNR 21	702	S	EG	6	WA	55.0	1.2	-
Muckenbach HNR 21	702	S	1.OG	6	WA	55.0	4.3	-
Muckenbach HNR 21	702	S	EG	7	WA	55.0	1.3	-
Muckenbach HNR 21	702	S	1.OG	7	WA	55.0	4.3	-
Muckenbach HNR 19a	702/1	SW	EG	1	WA	55.0	5.1	-
Muckenbach HNR 19a	702/1	SW	1.OG	1	WA	55.0	8.1	-
Muckenbach HNR 19a	702/1	SW	EG	2	WA	55.0	5.3	-
Muckenbach HNR 19a	702/1	SW	1.OG	2	WA	55.0	8.3	-
Muckenbach HNR 19a	702/1	SO	EG	3	WA	55.0	20.3	-
Muckenbach HNR 19a	702/1	SO	1.OG	3	WA	55.0	21.1	-
Muckenbach HNR 19a	702/1	NO	EG	4	WA	55.0	19.6	-
Muckenbach HNR 19a	702/1	NO	1.OG	4	WA	55.0	20.4	-
Muckenbach HNR 19a	702/1	NO	EG	5	WA	55.0	20.3	-
Muckenbach HNR 19a	702/1	NO	1.OG	5	WA	55.0	20.4	-
Muckenbach HNR 19a	702/1	NW	EG	6	WA	55.0	4.8	-
Muckenbach HNR 19a	702/1	NW	1.OG	6	WA	55.0	7.8	-
Muckenbach HNR 19a	702/1	NW	EG	7	WA	55.0	5.0	-
Muckenbach HNR 19a	702/1	NW	1.OG	7	WA	55.0	8.0	-
Muckenbach HNR 19	704/3	N	EG	1	WA	55.0	20.1	-
Muckenbach HNR 19	704/3	N	1.OG	1	WA	55.0	20.2	-
Muckenbach HNR 19	704/3	N	EG	2	WA	55.0	20.1	-
Muckenbach HNR 19	704/3	N	1.OG	2	WA	55.0	20.1	-
Muckenbach HNR 19	704/3	W	EG	3	WA	55.0	4.8	-
Muckenbach HNR 19	704/3	W	1.OG	3	WA	55.0	7.8	-
Muckenbach HNR 19	704/3	S	EG	4	WA	55.0	4.9	-
Muckenbach HNR 19	704/3	S	1.OG	4	WA	55.0	8.0	-
Muckenbach HNR 19	704/3	S	EG	5	WA	55.0	5.0	-
Muckenbach HNR 19	704/3	S	1.OG	5	WA	55.0	8.1	-
Muckenbach HNR 15a	704/12	W	EG	1	WA	55.0	4.9	-
Muckenbach HNR 15a	704/12	W	1.OG	1	WA	55.0	7.9	-
Muckenbach HNR 15a	704/12	W	EG	2	WA	55.0	4.8	-
Muckenbach HNR 15a	704/12	W	1.OG	2	WA	55.0	7.8	-
Muckenbach HNR 15a	704/12	S	EG	3	WA	55.0	4.9	-
Muckenbach HNR 15a	704/12	S	1.OG	3	WA	55.0	8.0	-
Muckenbach HNR 15a	704/12	S	EG	4	WA	55.0	4.9	-
Muckenbach HNR 15a	704/12	S	1.OG	4	WA	55.0	8.0	-
Muckenbach HNR 15a	704/12	O	EG	5	WA	55.0	16.5	-
Muckenbach HNR 15a	704/12	O	1.OG	5	WA	55.0	19.7	-
Muckenbach HNR 15a	704/12	N	EG	6	WA	55.0	20.0	-

Berechnungspunkt						Immi	Beurteilungspegel o LS	Richtwertüberschreitung
Bezeichnung						Richtwert	tags	tags
Anschrift	Flurst	Ausrichtung	Stockwerk	Fassadennummer	Nutzung	Tag	dB(A)	dB(A)
Muckenbach HNR 15a	704/12	N	1.OG	6	WA	55.0	20.0	-
Muckenbach HNR 15a	704/12	N	EG	7	WA	55.0	20.0	-
Muckenbach HNR 15a	704/12	N	1.OG	7	WA	55.0	20.2	-
Muckenbach HNR 15	704/4	W	EG	1	WA	55.0	0.7	-
Muckenbach HNR 15	704/4	W	1.OG	1	WA	55.0	3.8	-
Muckenbach HNR 15	704/4	W	EG	2	WA	55.0	2.6	-
Muckenbach HNR 15	704/4	W	1.OG	2	WA	55.0	5.6	-
Muckenbach HNR 15	704/4	S	EG	3	WA	55.0	2.9	-
Muckenbach HNR 15	704/4	S	1.OG	3	WA	55.0	5.9	-
Muckenbach HNR 15	704/4	S	EG	4	WA	55.0	5.0	-
Muckenbach HNR 15	704/4	S	1.OG	4	WA	55.0	8.1	-
Muckenbach HNR 15	704/4	O	EG	5	WA	55.0	19.9	-
Muckenbach HNR 15	704/4	O	1.OG	5	WA	55.0	20.0	-
Muckenbach HNR 15	704/4	N	EG	6	WA	55.0	19.8	-
Muckenbach HNR 15	704/4	N	1.OG	6	WA	55.0	20.0	-
Muckenbach HNR 15	704/4	N	EG	7	WA	55.0	19.8	-
Muckenbach HNR 15	704/4	N	1.OG	7	WA	55.0	20.0	-
Muckenbach HNR 15	704/4	N	EG	8	WA	55.0	19.8	-
Muckenbach HNR 15	704/4	N	1.OG	8	WA	55.0	20.0	-
Muckenbach HNR 17c	705/3	NW	EG	1	WA	55.0	5.2	-
Muckenbach HNR 17c	705/3	NW	1.OG	1	WA	55.0	8.3	-
Muckenbach HNR 17c	705/3	SW	EG	2	WA	55.0	4.8	-
Muckenbach HNR 17c	705/3	SW	1.OG	2	WA	55.0	7.8	-
Muckenbach HNR 17c	705/3	SO	EG	3	WA	55.0	20.2	-
Muckenbach HNR 17c	705/3	SO	1.OG	3	WA	55.0	20.7	-
Muckenbach HNR 17	705	N	EG	1	WA	55.0	20.2	-
Muckenbach HNR 17	705	N	1.OG	1	WA	55.0	22.6	-
Muckenbach HNR 17	705	N	EG	2	WA	55.0	20.2	-
Muckenbach HNR 17	705	N	1.OG	2	WA	55.0	22.1	-
Muckenbach HNR 17	705	W	EG	3	WA	55.0	5.0	-
Muckenbach HNR 17	705	W	1.OG	3	WA	55.0	8.0	-
Muckenbach HNR 17	705	W	EG	4	WA	55.0	4.9	-
Muckenbach HNR 17	705	W	1.OG	4	WA	55.0	7.9	-
Muckenbach HNR 17	705	S	EG	5	WA	55.0	5.1	-
Muckenbach HNR 17	705	S	1.OG	5	WA	55.0	8.1	-
Muckenbach HNR 17	705	S	EG	6	WA	55.0	5.3	-
Muckenbach HNR 17	705	S	1.OG	6	WA	55.0	8.4	-
Muckenbach HNR 17	705	O	EG	7	WA	55.0	20.2	-
Muckenbach HNR 17	705	O	1.OG	7	WA	55.0	20.3	-

Berechnungspunkt						Immi	Beurteilungspegel o LS	Richtwertüberschreitung
Bezeichnung						Richtwert	tags	tags
Anschrift	Flurst	Ausrichtung	Stockwerk	Fassadennummer	Nutzung	Tag	dB(A)	dB(A)
Muckenbach HNR 17	705	O	EG	8	WA	55.0	20.1	-
Muckenbach HNR 17	705	O	1.OG	8	WA	55.0	20.3	-
Muckenbach HNR 17b	705/2	NW	EG	1	WA	55.0	0.8	-
Muckenbach HNR 17b	705/2	NW	1.OG	1	WA	55.0	3.9	-
Muckenbach HNR 17b	705/2	NO	EG	2	WA	55.0	18.7	-
Muckenbach HNR 17b	705/2	NO	1.OG	2	WA	55.0	19.9	-
Muckenbach HNR 17b	705/2	NO	EG	3	WA	55.0	19.6	-
Muckenbach HNR 17b	705/2	NO	1.OG	3	WA	55.0	20.2	-
Muckenbach HNR 17b	705/2	NW	EG	4	WA	55.0	5.0	-
Muckenbach HNR 17b	705/2	NW	1.OG	4	WA	55.0	8.0	-
Muckenbach HNR 13a	704/5	N	EG	1	WA	55.0	19.8	-
Muckenbach HNR 13a	704/5	N	1.OG	1	WA	55.0	19.9	-
Muckenbach HNR 13a	704/5	W	EG	2	WA	55.0	5.2	-
Muckenbach HNR 13a	704/5	W	1.OG	2	WA	55.0	8.2	-
Muckenbach HNR 13a	704/5	W	EG	3	WA	55.0	2.4	-
Muckenbach HNR 13a	704/5	W	1.OG	3	WA	55.0	5.4	-
Muckenbach HNR 13a	704/5	S	EG	4	WA	55.0	0.7	-
Muckenbach HNR 13a	704/5	S	1.OG	4	WA	55.0	3.9	-
Muckenbach HNR 13a	704/5	S	EG	5	WA	55.0	0.7	-
Muckenbach HNR 13a	704/5	S	1.OG	5	WA	55.0	3.9	-
Muckenbach HNR 13a	704/5	S	1.OG	6	WA	55.0	7.3	-
Muckenbach HNR 13a	704/5	N	EG	7	WA	55.0	19.0	-
Muckenbach HNR 13a	704/5	N	1.OG	7	WA	55.0	19.9	-
Muckenbach HNR 13a	704/5	N	EG	8	WA	55.0	19.8	-
Muckenbach HNR 13a	704/5	N	1.OG	8	WA	55.0	19.9	-
Muckenbach HNR 13	704/6	N	EG	1	WA	55.0	17.1	-
Muckenbach HNR 13	704/6	N	1.OG	1	WA	55.0	19.7	-
Muckenbach HNR 13	704/6	N	EG	2	WA	55.0	19.6	-
Muckenbach HNR 13	704/6	N	1.OG	2	WA	55.0	19.8	-
Muckenbach HNR 13	704/6	W	EG	3	WA	55.0	4.3	-
Muckenbach HNR 13	704/6	W	1.OG	3	WA	55.0	7.3	-
Muckenbach HNR 13	704/6	W	EG	4	WA	55.0	4.7	-
Muckenbach HNR 13	704/6	W	1.OG	4	WA	55.0	7.7	-
Muckenbach HNR 13	704/6	S	EG	5	WA	55.0	5.0	-
Muckenbach HNR 13	704/6	S	1.OG	5	WA	55.0	8.0	-
Muckenbach HNR 13	704/6	S	EG	6	WA	55.0	4.9	-
Muckenbach HNR 13	704/6	S	1.OG	6	WA	55.0	7.9	-
Muckenbach HNR 13	704/6	S	1.OG	7	WA	55.0	4.4	-
Muckenbach HNR 13	704/6	O	EG	8	WA	55.0	18.9	-

Berechnungspunkt						Immi	Beurteilungspegel o LS	Richtwertüberschreitung
Bezeichnung						Richtwert	tags	tags
Anschrift	Flurst	Ausrichtung	Stockwerk	Fassadennummer	Nutzung	Tag	dB(A)	dB(A)
Muckenbach HNR 13	704/6	O	1.OG	8	WA	55.0	19.8	-
Muckenbach HNR 13	704/6	N	EG	9	WA	55.0	13.8	-
Muckenbach HNR 13	704/6	N	1.OG	9	WA	55.0	19.1	-
Muckenbach HNR 11	704/7	N	EG	1	WA	55.0	19.5	-
Muckenbach HNR 11	704/7	N	1.OG	1	WA	55.0	19.6	-
Muckenbach HNR 11	704/7	W	EG	2	WA	55.0	4.1	-
Muckenbach HNR 11	704/7	W	1.OG	2	WA	55.0	7.0	-
Muckenbach HNR 11	704/7	W	EG	3	WA	55.0	2.1	-
Muckenbach HNR 11	704/7	W	1.OG	3	WA	55.0	5.1	-
Muckenbach HNR 11	704/7	S	EG	4	WA	55.0	0.6	-
Muckenbach HNR 11	704/7	S	1.OG	4	WA	55.0	3.8	-
Muckenbach HNR 11	704/7	S	EG	5	WA	55.0	0.8	-
Muckenbach HNR 11	704/7	S	1.OG	5	WA	55.0	4.0	-
Muckenbach HNR 11	704/7	O	EG	6	WA	55.0	16.1	-
Muckenbach HNR 11	704/7	O	1.OG	6	WA	55.0	19.3	-
Muckenbach HNR 11	704/7	O	EG	7	WA	55.0	19.5	-
Muckenbach HNR 11	704/7	O	1.OG	7	WA	55.0	19.7	-
Muckenbach HNR 11	704/7	N	EG	8	WA	55.0	17.6	-
Muckenbach HNR 11	704/7	N	1.OG	8	WA	55.0	19.6	-
Muckenbach HNR 9b	704	W	EG	1	WA	55.0	3.5	-
Muckenbach HNR 9b	704	W	1.OG	1	WA	55.0	6.5	-
Muckenbach HNR 9b	704	W	EG	2	WA	55.0	3.0	-
Muckenbach HNR 9b	704	W	1.OG	2	WA	55.0	6.0	-
Muckenbach HNR 9b	704	S	EG	3	WA	55.0	3.8	-
Muckenbach HNR 9b	704	S	1.OG	3	WA	55.0	7.0	-
Muckenbach HNR 9b	704	O	EG	4	WA	55.0	17.2	-
Muckenbach HNR 9b	704	O	1.OG	4	WA	55.0	19.3	-
Muckenbach HNR 9b	704	O	EG	5	WA	55.0	18.8	-
Muckenbach HNR 9b	704	O	1.OG	5	WA	55.0	19.4	-
Muckenbach HNR 9b	704	N	EG	6	WA	55.0	19.4	-
Muckenbach HNR 9b	704	N	1.OG	6	WA	55.0	19.5	-
Muckenbach HNR 9b	704	N	EG	7	WA	55.0	19.0	-
Muckenbach HNR 9b	704	N	1.OG	7	WA	55.0	19.1	-
Muckenbach HNR 7	537/2	O	EG	1	MD	60.0	13.8	-
Muckenbach HNR 7	537/2	O	1.OG	1	MD	60.0	13.8	-
Muckenbach HNR 7	537/2	O	EG	2	MD	60.0	13.1	-
Muckenbach HNR 7	537/2	O	1.OG	2	MD	60.0	13.1	-
Muckenbach HNR 7	537/2	N	EG	3	MD	60.0	-5.6	-
Muckenbach HNR 7	537/2	N	1.OG	3	MD	60.0	-2.0	-

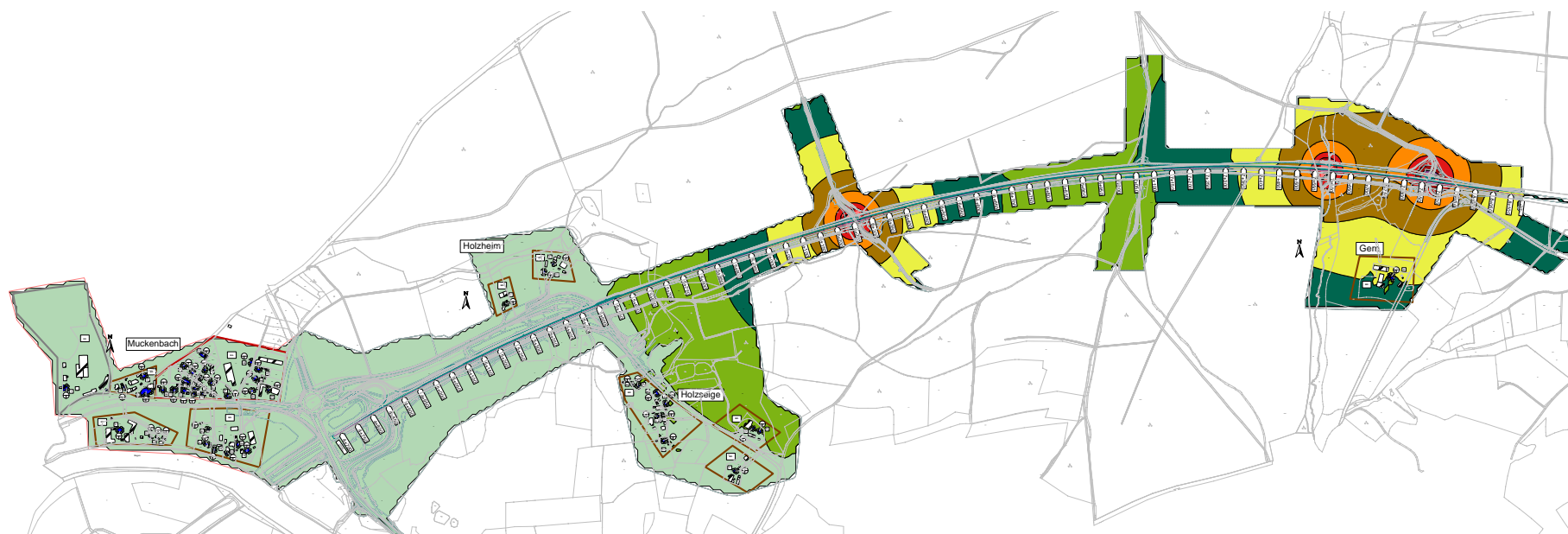
Berechnungspunkt						Immi	Beurteilungspegel o LS	Richtwertüberschreitung
Bezeichnung						Richtwert	tags	tags
Anschrift	Flurst	Ausrichtung	Stockwerk	Fassadennummer	Nutzung	Tag	dB(A)	dB(A)
Muckenbach HNR 7	537/2	N	EG	4	MD	60.0	-80.2	-
Muckenbach HNR 7	537/2	N	1.OG	4	MD	60.0	-80.2	-
Muckenbach HNR 7	537/2	W	EG	5	MD	60.0	-80.2	-
Muckenbach HNR 7	537/2	W	1.OG	5	MD	60.0	-80.2	-
Muckenbach HNR 7	537/2	W	EG	6	MD	60.0	-80.2	-
Muckenbach HNR 7	537/2	W	1.OG	6	MD	60.0	-80.2	-
Muckenbach HNR 7	537/2	S	EG	7	MD	60.0	-80.2	-
Muckenbach HNR 7	537/2	S	1.OG	7	MD	60.0	-80.2	-
Muckenbach HNR 7	537/2	S	EG	8	MD	60.0	12.8	-
Muckenbach HNR 7	537/2	S	1.OG	8	MD	60.0	12.9	-
Muckenbach HNR 5	537	W	EG	1	MD	60.0	-80.2	-
Muckenbach HNR 5	537	W	1.OG	1	MD	60.0	-80.2	-
Muckenbach HNR 5	537	W	EG	2	MD	60.0	-80.2	-
Muckenbach HNR 5	537	W	1.OG	2	MD	60.0	-80.2	-
Muckenbach HNR 5	537	S	EG	3	MD	60.0	-80.2	-
Muckenbach HNR 5	537	S	1.OG	3	MD	60.0	-80.2	-
Muckenbach HNR 5	537	O	EG	4	MD	60.0	-80.2	-
Muckenbach HNR 5	537	O	1.OG	4	MD	60.0	-80.2	-
Muckenbach HNR 5	537	O	EG	5	MD	60.0	-80.2	-
Muckenbach HNR 5	537	O	1.OG	5	MD	60.0	-80.2	-
Muckenbach HNR 6	542	N	EG	1	MD	60.0	-80.2	-
Muckenbach HNR 6	542	N	1.OG	1	MD	60.0	-80.2	-
Muckenbach HNR 6	542	N	EG	2	MD	60.0	-80.2	-
Muckenbach HNR 6	542	N	1.OG	2	MD	60.0	-80.2	-
Muckenbach HNR 6	542	W	1.OG	3	MD	60.0	-80.2	-
Muckenbach HNR 6	542	W	EG	4	MD	60.0	-80.2	-
Muckenbach HNR 6	542	W	1.OG	4	MD	60.0	-80.2	-
Muckenbach HNR 6	542	S	EG	5	MD	60.0	-80.2	-
Muckenbach HNR 6	542	S	1.OG	5	MD	60.0	-80.2	-
Muckenbach HNR 6	542	S	EG	6	MD	60.0	-80.2	-
Muckenbach HNR 6	542	S	1.OG	6	MD	60.0	-80.2	-
Muckenbach HNR 6	542	O	EG	7	MD	60.0	-80.2	-
Muckenbach HNR 6	542	O	1.OG	7	MD	60.0	-80.2	-
Muckenbach HNR 6	542	O	EG	8	MD	60.0	-80.2	-
Muckenbach HNR 6	542	O	1.OG	8	MD	60.0	-80.2	-
Muckenbach HNR 6-1	540	SO	EG	1	MD	60.0	-80.2	-
Muckenbach HNR 6-1	540	SO	1.OG	1	MD	60.0	-80.2	-
Muckenbach HNR 6-1	540	NW	1.OG	2	MD	60.0	-80.2	-
Muckenbach HNR 6-2	540	NW	1.OG	1	MD	60.0	-80.2	-



Berechnungspunkt						Immi	Beurteilungspegel o LS	Richtwertüberschreitung
Bezeichnung						Richtwert	tags	tags
Anschrift	Flurst	Ausrichtung	Stockwerk	Fassadennummer	Nutzung	Tag	dB(A)	dB(A)
Muckenbach HNR 6-2	540	SO	EG	2	MD	60.0	-80.2	-
Muckenbach HNR 6-2	540	SO	1.OG	2	MD	60.0	-80.2	-
Muckenbach HNR 6-3	540	SO	EG	1	MD	60.0	14.6	-
Muckenbach HNR 6-3	540	SO	1.OG	1	MD	60.0	14.6	-
Muckenbach HNR 6-3	540	NW	1.OG	2	MD	60.0	0.6	-
Muckenbach HNR 1	533	O	EG	1	GE	65.0	-80.2	-
Muckenbach HNR 1	533	O	1.OG	1	GE	65.0	-80.2	-
Muckenbach HNR 1	533	O	EG	2	GE	65.0	-80.2	-
Muckenbach HNR 1	533	O	1.OG	2	GE	65.0	-80.2	-
Muckenbach HNR 1	533	N	EG	3	GE	65.0	-80.2	-
Muckenbach HNR 1	533	N	1.OG	3	GE	65.0	-80.2	-
Muckenbach HNR 1	533	S	EG	6	GE	65.0	-80.2	-
Muckenbach HNR 1	533	S	1.OG	6	GE	65.0	-80.2	-
Muckenbach 31	705/8	SW	EG	1	WA	55.0	5.8	-
Muckenbach 31	705/8	SW	1.OG	1	WA	55.0	8.7	-
Muckenbach 31	705/8	NO	1.OG	2	WA	55.0	21.4	-
Muckenbach 31	705/8	NO	EG	3	WA	55.0	20.0	-
Muckenbach 31	705/8	NO	1.OG	3	WA	55.0	21.8	-
Muckenbach 31	705/8	NO	EG	4	WA	55.0	20.8	-
Muckenbach 31	705/8	NO	1.OG	4	WA	55.0	22.3	-
Muckenbach HNR 17a	705/1	SO	EG	1	WA	55.0	19.7	-
Muckenbach HNR 17a	705/1	SO	1.OG	1	WA	55.0	22.0	-
Muckenbach HNR 17a	705/1	SO	EG	2	WA	55.0	20.4	-
Muckenbach HNR 17a	705/1	SO	1.OG	2	WA	55.0	21.7	-
Muckenbach HNR 17a	705/1	NO	EG	3	WA	55.0	20.3	-
Muckenbach HNR 17a	705/1	NO	1.OG	3	WA	55.0	21.2	-
Muckenbach HNR 17a	705/1	NO	EG	4	WA	55.0	19.8	-
Muckenbach HNR 17a	705/1	NO	1.OG	4	WA	55.0	19.9	-
Muckenbach HNR 17a	705/1	NW	EG	5	WA	55.0	0.8	-
Muckenbach HNR 17a	705/1	NW	1.OG	5	WA	55.0	3.9	-
Muckenbach HNR 17a	705/1	NW	EG	6	WA	55.0	5.4	-
Muckenbach HNR 17a	705/1	NW	1.OG	6	WA	55.0	8.4	-
Muckenbach HNR 17a	705/1	SW	EG	7	WA	55.0	5.4	-
Muckenbach HNR 17a	705/1	SW	1.OG	7	WA	55.0	8.4	-
Muckenbach HNR 17a	705/1	SW	EG	8	WA	55.0	5.4	-
Muckenbach HNR 17a	705/1	SW	1.OG	8	WA	55.0	8.4	-
Muckenbach HNR 9	704/2	S	1.OG	1	MD	60.0	-80.2	-
Muckenbach HNR 9	704/2	O	EG	2	MD	60.0	-80.2	-
Muckenbach HNR 9	704/2	O	1.OG	2	MD	60.0	-80.2	-

Berechnungspunkt						Immi	Beurteilungspegel o LS	Richtwertüberschreitung
Bezeichnung						Richtwert	tags	tags
Anschrift	Flurst	Ausrichtung	Stockwerk	Fassadennummer	Nutzung	Tag	dB(A)	dB(A)
Muckenbach HNR 9	704/2	S	EG	3	MD	60.0	-80.2	-
Muckenbach HNR 9	704/2	S	1.OG	3	MD	60.0	-80.2	-
Muckenbach HNR 9	704/2	S	EG	4	MD	60.0	-12.5	-
Muckenbach HNR 9	704/2	S	1.OG	4	MD	60.0	-9.3	-
Muckenbach HNR 9	704/2	S	EG	5	MD	60.0	-5.9	-
Muckenbach HNR 9	704/2	S	1.OG	5	MD	60.0	-2.7	-
Muckenbach HNR 9	704/2	O	EG	6	MD	60.0	12.7	-
Muckenbach HNR 9	704/2	O	1.OG	6	MD	60.0	14.4	-
Muckenbach HNR 9	704/2	O	EG	7	MD	60.0	13.5	-
Muckenbach HNR 9	704/2	O	1.OG	7	MD	60.0	15.0	-
Muckenbach HNR 9	704/2	N	1.OG	8	MD	60.0	14.6	-
Muckenbach HNR 9	704/2	N	1.OG	9	MD	60.0	12.8	-
Muckenbach HNR 9	704/2	N	EG	10	MD	60.0	-80.2	-
Muckenbach HNR 9	704/2	N	1.OG	10	MD	60.0	-80.2	-
Muckenbach HNR 29	710	N	EG	1	WA	55.0	21.3	-
Muckenbach HNR 29	710	N	1.OG	1	WA	55.0	23.1	-
Muckenbach HNR 29	710	W	EG	2	WA	55.0	5.4	-
Muckenbach HNR 29	710	W	1.OG	2	WA	55.0	8.4	-
Muckenbach HNR 29	710	W	EG	3	WA	55.0	5.8	-
Muckenbach HNR 29	710	W	1.OG	3	WA	55.0	8.8	-
Muckenbach HNR 29	710	S	EG	4	WA	55.0	5.7	-
Muckenbach HNR 29	710	S	1.OG	4	WA	55.0	8.7	-
Muckenbach HNR 29	710	O	EG	5	WA	55.0	21.2	-
Muckenbach HNR 29	710	O	1.OG	5	WA	55.0	21.8	-
Muckenbach HNR 29	710	O	EG	6	WA	55.0	21.3	-
Muckenbach HNR 29	710	O	1.OG	6	WA	55.0	22.3	-
Gern HNR 33	403	N	EG	1	MD	60.0	44.9	-
Gern HNR 33	403	N	1.OG	1	MD	60.0	45.8	-
Gern HNR 33	403	N	2.OG	1	MD	60.0	45.9	-
Gern HNR 33	403	W	EG	2	MD	60.0	41.4	-
Gern HNR 33	403	W	1.OG	2	MD	60.0	43.7	-
Gern HNR 33	403	W	2.OG	2	MD	60.0	44.2	-
Gern HNR 33	403	W	EG	3	MD	60.0	40.6	-
Gern HNR 33	403	W	1.OG	3	MD	60.0	43.0	-
Gern HNR 33	403	W	2.OG	3	MD	60.0	43.7	-
Gern HNR 33	403	S	EG	4	MD	60.0	28.7	-
Gern HNR 33	403	S	1.OG	4	MD	60.0	30.7	-
Gern HNR 33	403	S	2.OG	4	MD	60.0	34.7	-
Gern HNR 33	403	S	EG	5	MD	60.0	28.3	-

Berechnungspunkt						Immi	Beurteilungspegel o LS	Richtwertüberschreitung
Bezeichnung						Richtwert	tags	tags
Anschrift	Flurst	Ausrichtung	Stockwerk	Fassadennummer	Nutzung	Tag	dB(A)	dB(A)
Gern HNR 33	403	S	1.OG	5	MD	60.0	30.1	-
Gern HNR 33	403	S	2.OG	5	MD	60.0	34.3	-
Gern HNR 33	403	O	EG	6	MD	60.0	43.2	-
Gern HNR 33	403	O	1.OG	6	MD	60.0	46.5	-
Gern HNR 33	403	O	2.OG	6	MD	60.0	46.8	-
Gern HNR 33	403	N	1.OG	7	MD	60.0	45.7	-
Gern HNR 33	403	N	2.OG	7	MD	60.0	45.9	-



<ul style="list-style-type: none"> <li>... &lt;= 35.0</li> <li>35.0 &lt; ... &lt;= 40.0</li> <li>40.0 &lt; ... &lt;= 45.0</li> <li>45.0 &lt; ... &lt;= 50.0</li> <li>50.0 &lt; ... &lt;= 55.0</li> <li>55.0 &lt; ... &lt;= 60.0</li> <li>60.0 &lt; ... &lt;= 65.0</li> <li>65.0 &lt; ... &lt;= 70.0</li> <li>70.0 &lt; ... &lt;= 75.0</li> <li>75.0 &lt; ... &lt;= 80.0</li> <li>80.0 &lt; ...</li> </ul>	<ul style="list-style-type: none"> <li>Industriegebiet</li> <li>Kurzgebiet</li> <li>Reines Wohngebiet</li> <li>ztlg. Wohngebiet</li> <li>Mischgebiet</li> <li>Gewerbegebiet</li> </ul>	<ul style="list-style-type: none"> <li>Punktquelle</li> <li>Flächenquelle</li> <li>Haus</li> <li>Höhenpunkt</li> <li>Höhennote</li> <li>Bruchkante</li> <li>Hausbeurteilung</li> <li>Rechengebiet</li> </ul>
Freistaat Bayern Staatliches Bauamt Amberg-Weizsach		Unterlage Nr.: 17.3.14.2
Planfeststellung		bearbeitet: 02/23 gezeichnet: 02/22 Datum: 02/22 Zeichen: Stein
B16 "Regensburg - B95 (Rodrig)" Dreistreifiger Ausbau bei Mittenau Ausbaubereich A: Bau-km 4+328 bis Bau-km 6+130 (ca. 3,8 km)		geprüft: Datum: Datum: 07.04.2023 Zeichen: Stein
Aufgestellt: Amberg, den 17.04.2023		Lageplan Bauform B1b-9 Maßstab 1: -
Bäumler, Baudirektor		

Berechnungspunkt						Immi	Beurteilungspegel o LS	Richtwertüberschreitung
Bezeichnung						Richtwert	tags	tags
Anschrift	Flurst	Ausrichtung	Stockwerk	Fassadennummer	Nutzung	Tag	dB(A)	dB(A)
Holzheim HNR 1	667	S	EG	1	MD	60.0	27.9	-
Holzheim HNR 1	667	S	1.OG	1	MD	60.0	29.8	-
Holzheim HNR 1	667	S	2.OG	1	MD	60.0	31.0	-
Holzheim HNR 1	667	S	EG	2	MD	60.0	27.7	-
Holzheim HNR 1	667	S	1.OG	2	MD	60.0	29.8	-
Holzheim HNR 1	667	S	2.OG	2	MD	60.0	31.1	-
Holzheim HNR 1	667	O	EG	3	MD	60.0	28.1	-
Holzheim HNR 1	667	O	1.OG	3	MD	60.0	29.9	-
Holzheim HNR 1	667	O	2.OG	3	MD	60.0	31.1	-
Holzheim HNR 1	667	N	EG	4	MD	60.0	13.4	-
Holzheim HNR 1	667	N	1.OG	4	MD	60.0	23.9	-
Holzheim HNR 1	667	N	2.OG	4	MD	60.0	26.5	-
Holzheim HNR 1	667	N	EG	5	MD	60.0	13.7	-
Holzheim HNR 1	667	N	1.OG	5	MD	60.0	21.9	-
Holzheim HNR 1	667	N	2.OG	5	MD	60.0	25.5	-
Holzheim HNR 1	667	W	EG	6	MD	60.0	13.5	-
Holzheim HNR 1	667	W	1.OG	6	MD	60.0	14.9	-
Holzheim HNR 1	667	W	2.OG	6	MD	60.0	21.4	-
Holzheim HNR 2	664	N	1.OG	1	MD	60.0	29.9	-
Holzheim HNR 2	664	N	2.OG	1	MD	60.0	32.1	-
Holzheim HNR 2	664	S	EG	2	MD	60.0	16.8	-
Holzheim HNR 2	664	S	1.OG	2	MD	60.0	22.9	-
Holzheim HNR 2	664	S	2.OG	2	MD	60.0	25.7	-
Holzheim HNR 2	664	O	EG	3	MD	60.0	29.1	-
Holzheim HNR 2	664	O	1.OG	3	MD	60.0	30.0	-
Holzheim HNR 2	664	O	2.OG	3	MD	60.0	32.2	-
Holzheim HNR 2a	664	S	EG	1	MD	60.0	16.9	-
Holzheim HNR 2a	664	S	1.OG	1	MD	60.0	25.2	-
Holzheim HNR 2a	664	S	EG	2	MD	60.0	18.2	-
Holzheim HNR 2a	664	S	1.OG	2	MD	60.0	27.2	-
Holzheim HNR 2a	664	O	EG	3	MD	60.0	30.6	-
Holzheim HNR 2a	664	O	1.OG	3	MD	60.0	29.8	-
Holzheim HNR 2a	664	O	EG	4	MD	60.0	29.9	-
Holzheim HNR 2a	664	O	1.OG	4	MD	60.0	29.0	-
Holzheim HNR 2a	664	N	EG	5	MD	60.0	29.1	-
Holzheim HNR 2a	664	N	1.OG	5	MD	60.0	29.0	-
Holzheim HNR 2a	664	N	EG	6	MD	60.0	28.9	-
Holzheim HNR 2a	664	N	1.OG	6	MD	60.0	28.9	-

Berechnungspunkt						Immi	Beurteilungspegel o LS	Richtwertüberschreitung
Bezeichnung						Richtwert	tags	tags
Anschrift	Flurst	Ausrichtung	Stockwerk	Fassadennummer	Nutzung	Tag	dB(A)	dB(A)
Holzheim HNR 2a	664	W	EG	7	MD	60.0	14.7	-
Holzheim HNR 2a	664	W	1.OG	7	MD	60.0	22.2	-
Holzheim HNR 2a	664	W	EG	8	MD	60.0	14.6	-
Holzheim HNR 2a	664	W	1.OG	8	MD	60.0	21.1	-
Holzseige HNR 4	30/6	N	EG	1	MD	60.0	33.9	-
Holzseige HNR 4	30/6	N	1.OG	1	MD	60.0	34.5	-
Holzseige HNR 4	30/6	N	EG	2	MD	60.0	34.1	-
Holzseige HNR 4	30/6	N	1.OG	2	MD	60.0	34.4	-
Holzseige HNR 4	30/6	W	EG	3	MD	60.0	20.0	-
Holzseige HNR 4	30/6	W	1.OG	3	MD	60.0	24.9	-
Holzseige HNR 4	30/6	W	EG	4	MD	60.0	18.1	-
Holzseige HNR 4	30/6	W	1.OG	4	MD	60.0	23.9	-
Holzseige HNR 4	30/6	S	EG	5	MD	60.0	20.8	-
Holzseige HNR 4	30/6	S	1.OG	5	MD	60.0	25.9	-
Holzseige HNR 4	30/6	S	EG	6	MD	60.0	23.5	-
Holzseige HNR 4	30/6	S	1.OG	6	MD	60.0	27.6	-
Holzseige HNR 4	30/6	O	EG	7	MD	60.0	32.8	-
Holzseige HNR 4	30/6	O	1.OG	7	MD	60.0	34.5	-
Holzseige HNR 4	30/6	O	EG	8	MD	60.0	33.3	-
Holzseige HNR 4	30/6	O	1.OG	8	MD	60.0	34.5	-
Holzseige HNR 4a	31/1	SW	EG	1	MD	60.0	18.1	-
Holzseige HNR 4a	31/1	SW	1.OG	1	MD	60.0	24.3	-
Holzseige HNR 4a	31/1	SW	EG	2	MD	60.0	17.8	-
Holzseige HNR 4a	31/1	SW	1.OG	2	MD	60.0	24.1	-
Holzseige HNR 4a	31/1	SO	EG	3	MD	60.0	31.5	-
Holzseige HNR 4a	31/1	SO	1.OG	3	MD	60.0	33.6	-
Holzseige HNR 4a	31/1	SO	EG	4	MD	60.0	31.9	-
Holzseige HNR 4a	31/1	SO	1.OG	4	MD	60.0	34.1	-
Holzseige HNR 4a	31/1	NO	EG	5	MD	60.0	32.8	-
Holzseige HNR 4a	31/1	NO	1.OG	5	MD	60.0	34.5	-
Holzseige HNR 4a	31/1	NO	EG	6	MD	60.0	32.7	-
Holzseige HNR 4a	31/1	NO	1.OG	6	MD	60.0	34.5	-
Holzseige HNR 4a	31/1	NO	EG	7	MD	60.0	33.0	-
Holzseige HNR 4a	31/1	NO	1.OG	7	MD	60.0	34.5	-
Holzseige HNR 4a	31/1	NW	EG	8	MD	60.0	32.6	-
Holzseige HNR 4a	31/1	NW	1.OG	8	MD	60.0	33.9	-
Holzseige HNR 4a	31/1	NW	EG	9	MD	60.0	32.0	-
Holzseige HNR 4a	31/1	NW	1.OG	9	MD	60.0	33.4	-
Holzseige HNR 5	30/1	S	EG	2	MD	60.0	18.7	-

Berechnungspunkt						Immi	Beurteilungspegel o LS	Richtwertüberschreitung
Bezeichnung						Richtwert	tags	tags
Anschrift	Flurst	Ausrichtung	Stockwerk	Fassadennummer	Nutzung	Tag	dB(A)	dB(A)
Holzseige HNR 5	30/1	S	1.OG	2	MD	60.0	19.8	-
Holzseige HNR 5	30/1	S	2.OG	2	MD	60.0	24.3	-
Holzseige HNR 5	30/1	S	EG	3	MD	60.0	21.5	-
Holzseige HNR 5	30/1	S	1.OG	3	MD	60.0	22.9	-
Holzseige HNR 5	30/1	S	2.OG	3	MD	60.0	26.0	-
Holzseige HNR 5	30/1	O	EG	4	MD	60.0	32.4	-
Holzseige HNR 5	30/1	O	1.OG	4	MD	60.0	34.1	-
Holzseige HNR 5	30/1	O	2.OG	4	MD	60.0	34.1	-
Holzseige HNR 5	30/1	N	EG	5	MD	60.0	31.4	-
Holzseige HNR 5	30/1	N	1.OG	5	MD	60.0	34.1	-
Holzseige HNR 5	30/1	N	2.OG	5	MD	60.0	34.1	-
Holzseige HNR 5	30/1	N	EG	6	MD	60.0	30.6	-
Holzseige HNR 5	30/1	N	1.OG	6	MD	60.0	34.0	-
Holzseige HNR 5	30/1	N	2.OG	6	MD	60.0	34.0	-
Holzseige HNR 5a	30/7	N	EG	1	MD	60.0	32.6	-
Holzseige HNR 5a	30/7	N	1.OG	1	MD	60.0	33.5	-
Holzseige HNR 5a	30/7	N	2.OG	1	MD	60.0	33.5	-
Holzseige HNR 5a	30/7	N	EG	2	MD	60.0	32.7	-
Holzseige HNR 5a	30/7	N	1.OG	2	MD	60.0	33.4	-
Holzseige HNR 5a	30/7	N	2.OG	2	MD	60.0	33.4	-
Holzseige HNR 5a	30/7	W	EG	3	MD	60.0	20.1	-
Holzseige HNR 5a	30/7	W	1.OG	3	MD	60.0	21.1	-
Holzseige HNR 5a	30/7	W	2.OG	3	MD	60.0	24.7	-
Holzseige HNR 5a	30/7	W	EG	4	MD	60.0	17.3	-
Holzseige HNR 5a	30/7	W	1.OG	4	MD	60.0	18.4	-
Holzseige HNR 5a	30/7	W	2.OG	4	MD	60.0	22.8	-
Holzseige HNR 5a	30/7	S	EG	5	MD	60.0	17.1	-
Holzseige HNR 5a	30/7	S	1.OG	5	MD	60.0	18.2	-
Holzseige HNR 5a	30/7	S	2.OG	5	MD	60.0	22.9	-
Holzseige HNR 5a	30/7	S	EG	6	MD	60.0	19.8	-
Holzseige HNR 5a	30/7	S	1.OG	6	MD	60.0	20.9	-
Holzseige HNR 5a	30/7	S	2.OG	6	MD	60.0	24.6	-
Holzseige HNR 5a	30/7	O	EG	7	MD	60.0	32.4	-
Holzseige HNR 5a	30/7	O	1.OG	7	MD	60.0	33.4	-
Holzseige HNR 5a	30/7	O	2.OG	7	MD	60.0	33.4	-
Holzseige HNR 5a	30/7	O	EG	8	MD	60.0	32.5	-
Holzseige HNR 5a	30/7	O	1.OG	8	MD	60.0	33.5	-
Holzseige HNR 5a	30/7	O	2.OG	8	MD	60.0	33.5	-
Holzseige HNR 6	30/2	N	EG	1	MD	60.0	32.4	-

Berechnungspunkt						Immi	Beurteilungspegel o LS	Richtwertüberschreitung
Bezeichnung						Richtwert	tags	tags
Anschrift	Flurst	Ausrichtung	Stockwerk	Fassadennummer	Nutzung	Tag	dB(A)	dB(A)
Holzseige HNR 6	30/2	N	1.OG	1	MD	60.0	31.0	-
Holzseige HNR 6	30/2	N	2.OG	1	MD	60.0	34.0	-
Holzseige HNR 6	30/2	N	EG	2	MD	60.0	30.9	-
Holzseige HNR 6	30/2	N	1.OG	2	MD	60.0	30.3	-
Holzseige HNR 6	30/2	N	2.OG	2	MD	60.0	33.9	-
Holzseige HNR 6	30/2	W	EG	3	MD	60.0	15.5	-
Holzseige HNR 6	30/2	W	1.OG	3	MD	60.0	19.4	-
Holzseige HNR 6	30/2	W	2.OG	3	MD	60.0	24.4	-
Holzseige HNR 6	30/2	S	EG	4	MD	60.0	15.7	-
Holzseige HNR 6	30/2	S	1.OG	4	MD	60.0	16.8	-
Holzseige HNR 6	30/2	S	2.OG	4	MD	60.0	21.6	-
Holzseige HNR 6	30/2	S	EG	5	MD	60.0	16.3	-
Holzseige HNR 6	30/2	S	1.OG	5	MD	60.0	17.7	-
Holzseige HNR 6	30/2	S	2.OG	5	MD	60.0	22.1	-
Holzseige 7	28	NO	EG	1	MD	60.0	30.8	-
Holzseige 7	28	NW	EG	2	MD	60.0	30.6	-
Holzseige 7	28	SW	EG	3	MD	60.0	17.2	-
Holzseige 7	28	SO	EG	4	MD	60.0	26.7	-
Holzseige 8	648	N	EG	1	MD	60.0	34.3	-
Holzseige 8	648	N	1.OG	1	MD	60.0	35.6	-
Holzseige 8	648	W	EG	2	MD	60.0	30.6	-
Holzseige 8	648	W	1.OG	2	MD	60.0	31.8	-
Holzseige 8	648	S	EG	3	MD	60.0	19.4	-
Holzseige 8	648	S	1.OG	3	MD	60.0	24.0	-
Holzseige 8	648	S	EG	4	MD	60.0	20.3	-
Holzseige 8	648	S	1.OG	4	MD	60.0	24.6	-
Holzseige 8	648	O	EG	5	MD	60.0	33.1	-
Holzseige 8	648	O	1.OG	5	MD	60.0	35.6	-
Holzseige 8a	648	O	EG	1	MD	60.0	32.3	-
Holzseige 8a	648	O	1.OG	1	MD	60.0	35.6	-
Holzseige 8a	648	N	EG	2	MD	60.0	32.5	-
Holzseige 8a	648	N	1.OG	2	MD	60.0	35.7	-
Holzseige 8a	648	N	EG	3	MD	60.0	32.8	-
Holzseige 8a	648	N	1.OG	3	MD	60.0	35.7	-
Holzseige 8a	648	W	EG	4	MD	60.0	31.6	-
Holzseige 8a	648	W	1.OG	4	MD	60.0	33.6	-
Holzseige 8a	648	S	EG	5	MD	60.0	18.8	-
Holzseige 8a	648	S	1.OG	5	MD	60.0	25.0	-
Holzseige HNR 9a	31/2	NO	EG	1	MD	60.0	31.0	-



Berechnungspunkt						Immi	Beurteilungspegel o LS	Richtwertüberschreitung
Bezeichnung						Richtwert	tags	tags
Anschrift	Flurst	Ausrichtung	Stockwerk	Fassadennummer	Nutzung	Tag	dB(A)	dB(A)
Holzseige HNR 9a	31/2	NO	1.OG	1	MD	60.0	34.0	-
Holzseige HNR 9a	31/2	NO	2.OG	1	MD	60.0	34.1	-
Holzseige HNR 9a	31/2	NW	EG	2	MD	60.0	32.8	-
Holzseige HNR 9a	31/2	NW	1.OG	2	MD	60.0	30.4	-
Holzseige HNR 9a	31/2	NW	2.OG	2	MD	60.0	32.2	-
Holzseige HNR 9a	31/2	NW	EG	3	MD	60.0	29.4	-
Holzseige HNR 9a	31/2	NW	1.OG	3	MD	60.0	30.1	-
Holzseige HNR 9a	31/2	NW	2.OG	3	MD	60.0	32.2	-
Holzseige HNR 9a	31/2	SW	EG	4	MD	60.0	16.8	-
Holzseige HNR 9a	31/2	SW	1.OG	4	MD	60.0	17.8	-
Holzseige HNR 9a	31/2	SW	2.OG	4	MD	60.0	23.8	-
Holzseige HNR 9a	31/2	SW	EG	5	MD	60.0	17.8	-
Holzseige HNR 9a	31/2	SW	1.OG	5	MD	60.0	18.8	-
Holzseige HNR 9a	31/2	SW	2.OG	5	MD	60.0	24.2	-
Holzseige HNR 9a	31/2	SO	EG	6	MD	60.0	30.9	-
Holzseige HNR 9a	31/2	SO	1.OG	6	MD	60.0	33.9	-
Holzseige HNR 9a	31/2	SO	2.OG	6	MD	60.0	34.0	-
Holzseige HNR 9b	31/2	NO	EG	1	MD	60.0	30.9	-
Holzseige HNR 9b	31/2	NO	EG	2	MD	60.0	30.1	-
Holzseige HNR 9b	31/2	NW	EG	3	MD	60.0	30.1	-
Holzseige HNR 9b	31/2	SW	EG	4	MD	60.0	19.5	-
Holzseige HNR 9b	31/2	SW	EG	5	MD	60.0	18.7	-
Holzseige HNR 9b	31/2	SO	EG	6	MD	60.0	28.8	-
Muckenbach HNR 14	563	O	EG	1	MD	60.0	20.7	-
Muckenbach HNR 14	563	O	1.OG	1	MD	60.0	20.7	-
Muckenbach HNR 14	563	O	EG	2	MD	60.0	20.6	-
Muckenbach HNR 14	563	O	1.OG	2	MD	60.0	20.7	-
Muckenbach HNR 14	563	N	EG	3	MD	60.0	9.7	-
Muckenbach HNR 14	563	N	1.OG	3	MD	60.0	20.4	-
Muckenbach HNR 14	563	W	1.OG	4	MD	60.0	9.3	-
Muckenbach HNR 14	563	W	1.OG	5	MD	60.0	9.3	-
Muckenbach HNR 14	563	S	EG	6	MD	60.0	2.5	-
Muckenbach HNR 14	563	S	1.OG	6	MD	60.0	10.0	-
Muckenbach HNR 14	563	S	EG	7	MD	60.0	2.5	-
Muckenbach HNR 14	563	S	1.OG	7	MD	60.0	10.1	-
Muckenbach HNR 25	699	S	EG	1	WA	55.0	3.4	-
Muckenbach HNR 25	699	S	1.OG	1	WA	55.0	12.1	-
Muckenbach HNR 25	699	O	EG	2	WA	55.0	18.9	-
Muckenbach HNR 25	699	O	1.OG	2	WA	55.0	21.4	-

Berechnungspunkt						Immi	Beurteilungspegel o LS	Richtwertüberschreitung
Bezeichnung						Richtwert	tags	tags
Anschrift	Flurst	Ausrichtung	Stockwerk	Fassadennummer	Nutzung	Tag	dB(A)	dB(A)
Muckenbach HNR 25	699	O	EG	3	WA	55.0	18.8	-
Muckenbach HNR 25	699	O	1.OG	3	WA	55.0	21.4	-
Muckenbach HNR 25	699	N	1.OG	4	WA	55.0	21.4	-
Muckenbach HNR 25	699	W	EG	5	WA	55.0	3.3	-
Muckenbach HNR 25	699	W	1.OG	5	WA	55.0	11.6	-
Muckenbach HNR 25	699	W	EG	6	WA	55.0	3.3	-
Muckenbach HNR 25	699	W	1.OG	6	WA	55.0	11.5	-
Muckenbach HNR 23	698/1	O	EG	1	WA	55.0	21.0	-
Muckenbach HNR 23	698/1	O	1.OG	1	WA	55.0	21.1	-
Muckenbach HNR 23	698/1	O	2.OG	1	WA	55.0	21.1	-
Muckenbach HNR 23	698/1	O	3.OG	1	WA	55.0	21.2	-
Muckenbach HNR 23	698/1	O	EG	2	WA	55.0	20.7	-
Muckenbach HNR 23	698/1	O	1.OG	2	WA	55.0	21.1	-
Muckenbach HNR 23	698/1	O	2.OG	2	WA	55.0	21.1	-
Muckenbach HNR 23	698/1	O	3.OG	2	WA	55.0	21.2	-
Muckenbach HNR 23	698/1	N	EG	3	WA	55.0	21.0	-
Muckenbach HNR 23	698/1	N	1.OG	3	WA	55.0	21.1	-
Muckenbach HNR 23	698/1	N	2.OG	3	WA	55.0	21.1	-
Muckenbach HNR 23	698/1	N	3.OG	3	WA	55.0	21.2	-
Muckenbach HNR 23	698/1	N	EG	4	WA	55.0	21.0	-
Muckenbach HNR 23	698/1	N	1.OG	4	WA	55.0	21.1	-
Muckenbach HNR 23	698/1	N	2.OG	4	WA	55.0	21.1	-
Muckenbach HNR 23	698/1	N	3.OG	4	WA	55.0	21.2	-
Muckenbach HNR 23	698/1	W	EG	5	WA	55.0	5.5	-
Muckenbach HNR 23	698/1	W	1.OG	5	WA	55.0	5.7	-
Muckenbach HNR 23	698/1	W	2.OG	5	WA	55.0	8.2	-
Muckenbach HNR 23	698/1	W	3.OG	5	WA	55.0	15.6	-
Muckenbach HNR 23	698/1	W	EG	6	WA	55.0	5.5	-
Muckenbach HNR 23	698/1	W	1.OG	6	WA	55.0	5.6	-
Muckenbach HNR 23	698/1	W	2.OG	6	WA	55.0	8.2	-
Muckenbach HNR 23	698/1	W	3.OG	6	WA	55.0	15.6	-
Muckenbach HNR 23a	698	S	EG	1	WA	55.0	5.6	-
Muckenbach HNR 23a	698	S	1.OG	1	WA	55.0	8.6	-
Muckenbach HNR 23a	698	O	EG	2	WA	55.0	21.2	-
Muckenbach HNR 23a	698	O	1.OG	2	WA	55.0	21.3	-
Muckenbach HNR 23a	698	O	EG	3	WA	55.0	21.2	-
Muckenbach HNR 23a	698	O	1.OG	3	WA	55.0	21.4	-
Muckenbach HNR 23a	698	W	EG	4	WA	55.0	5.6	-
Muckenbach HNR 23a	698	W	1.OG	4	WA	55.0	8.6	-

Berechnungspunkt						Immi	Beurteilungspegel o LS	Richtwertüberschreitung
Bezeichnung						Richtwert	tags	tags
Anschrift	Flurst	Ausrichtung	Stockwerk	Fassadennummer	Nutzung	Tag	dB(A)	dB(A)
Muckenbach HNR 27	697/1	S	EG	1	WA	55.0	5.7	-
Muckenbach HNR 27	697/1	S	1.OG	1	WA	55.0	8.7	-
Muckenbach HNR 27	697/1	S	EG	2	WA	55.0	5.8	-
Muckenbach HNR 27	697/1	S	1.OG	2	WA	55.0	8.8	-
Muckenbach HNR 27	697/1	O	EG	3	WA	55.0	21.3	-
Muckenbach HNR 27	697/1	O	1.OG	3	WA	55.0	21.8	-
Muckenbach HNR 27	697/1	O	EG	4	WA	55.0	21.0	-
Muckenbach HNR 27	697/1	O	1.OG	4	WA	55.0	21.7	-
Muckenbach HNR 27	697/1	N	EG	5	WA	55.0	21.0	-
Muckenbach HNR 27	697/1	N	1.OG	5	WA	55.0	22.2	-
Muckenbach HNR 27	697/1	N	EG	6	WA	55.0	21.0	-
Muckenbach HNR 27	697/1	N	1.OG	6	WA	55.0	22.3	-
Muckenbach HNR 27	697/1	W	EG	7	WA	55.0	5.1	-
Muckenbach HNR 27	697/1	W	1.OG	7	WA	55.0	8.1	-
Muckenbach HNR 27	697/1	W	EG	8	WA	55.0	5.5	-
Muckenbach HNR 27	697/1	W	1.OG	8	WA	55.0	8.5	-
Muckenbach HNR 14a	563	W	EG	1	MD	60.0	2.0	-
Muckenbach HNR 14a	563	W	1.OG	1	MD	60.0	5.0	-
Muckenbach HNR 14a	563	W	EG	2	MD	60.0	1.6	-
Muckenbach HNR 14a	563	W	1.OG	2	MD	60.0	4.6	-
Muckenbach HNR 14a	563	S	EG	3	MD	60.0	2.1	-
Muckenbach HNR 14a	563	S	1.OG	3	MD	60.0	5.3	-
Muckenbach HNR 14a	563	O	EG	4	MD	60.0	20.4	-
Muckenbach HNR 14a	563	O	1.OG	4	MD	60.0	20.5	-
Muckenbach HNR 14a	563	O	EG	5	MD	60.0	20.4	-
Muckenbach HNR 14a	563	O	1.OG	5	MD	60.0	20.5	-
Muckenbach HNR 14a	563	N	EG	6	MD	60.0	20.4	-
Muckenbach HNR 14a	563	N	1.OG	6	MD	60.0	20.5	-
Muckenbach HNR 12	561	N	1.OG	1	MD	60.0	20.2	-
Muckenbach HNR 12	561	W	1.OG	2	MD	60.0	5.7	-
Muckenbach HNR 12	561	S	EG	3	MD	60.0	2.6	-
Muckenbach HNR 12	561	S	1.OG	3	MD	60.0	5.6	-
Muckenbach HNR 12	561	O	EG	4	MD	60.0	20.2	-
Muckenbach HNR 12	561	O	1.OG	4	MD	60.0	20.3	-
Muckenbach HNR 10	559/1	W	EG	1	MD	60.0	2.5	-
Muckenbach HNR 10	559/1	W	1.OG	1	MD	60.0	5.6	-
Muckenbach HNR 10	559/1	W	EG	2	MD	60.0	2.5	-
Muckenbach HNR 10	559/1	W	1.OG	2	MD	60.0	5.5	-
Muckenbach HNR 10	559/1	S	EG	3	MD	60.0	2.5	-

Berechnungspunkt						Immi	Beurteilungspegel o LS	Richtwertüberschreitung
Bezeichnung						Richtwert	tags	tags
Anschrift	Flurst	Ausrichtung	Stockwerk	Fassadennummer	Nutzung	Tag	dB(A)	dB(A)
Muckenbach HNR 10	559/1	S	1.OG	3	MD	60.0	5.5	-
Muckenbach HNR 10	559/1	O	EG	4	MD	60.0	19.9	-
Muckenbach HNR 10	559/1	O	1.OG	4	MD	60.0	20.0	-
Muckenbach HNR 10	559/1	O	EG	5	MD	60.0	20.0	-
Muckenbach HNR 10	559/1	O	1.OG	5	MD	60.0	20.1	-
Muckenbach HNR 10	559/1	N	1.OG	6	MD	60.0	20.1	-
Muckenbach HNR 8	559/6	W	EG	1	MD	60.0	2.5	-
Muckenbach HNR 8	559/6	W	1.OG	1	MD	60.0	5.6	-
Muckenbach HNR 8	559/6	S	EG	2	MD	60.0	2.9	-
Muckenbach HNR 8	559/6	S	1.OG	2	MD	60.0	5.7	-
Muckenbach HNR 8	559/6	S	EG	3	MD	60.0	2.8	-
Muckenbach HNR 8	559/6	S	1.OG	3	MD	60.0	5.8	-
Muckenbach HNR 8	559/6	O	EG	4	MD	60.0	15.8	-
Muckenbach HNR 8	559/6	O	1.OG	4	MD	60.0	20.0	-
Muckenbach HNR 8	559/6	O	EG	5	MD	60.0	15.8	-
Muckenbach HNR 8	559/6	O	1.OG	5	MD	60.0	20.0	-
Muckenbach HNR 8	559/6	N	EG	6	MD	60.0	20.0	-
Muckenbach HNR 8	559/6	N	1.OG	6	MD	60.0	20.0	-
Muckenbach HNR 8	559/6	N	EG	7	MD	60.0	19.9	-
Muckenbach HNR 8	559/6	N	1.OG	7	MD	60.0	19.9	-
Muckenbach HNR 8a	559/3	S	EG	1	MD	60.0	3.4	-
Muckenbach HNR 8a	559/3	S	1.OG	1	MD	60.0	6.5	-
Muckenbach HNR 8a	559/3	N	EG	2	MD	60.0	13.5	-
Muckenbach HNR 8a	559/3	N	1.OG	2	MD	60.0	20.1	-
Muckenbach HNR 8a	559/3	N	EG	3	MD	60.0	20.0	-
Muckenbach HNR 8a	559/3	N	1.OG	3	MD	60.0	20.0	-
Muckenbach HNR 8a	559/3	W	EG	4	MD	60.0	3.4	-
Muckenbach HNR 8a	559/3	W	1.OG	4	MD	60.0	6.4	-
Muckenbach HNR 8a	559/3	S	EG	5	MD	60.0	3.4	-
Muckenbach HNR 8a	559/3	S	1.OG	5	MD	60.0	6.5	-
Muckenbach HNR 21	702	O	1.OG	1	WA	55.0	20.5	-
Muckenbach HNR 21	702	N	EG	2	WA	55.0	20.6	-
Muckenbach HNR 21	702	N	1.OG	2	WA	55.0	20.6	-
Muckenbach HNR 21	702	N	EG	3	WA	55.0	20.6	-
Muckenbach HNR 21	702	N	1.OG	3	WA	55.0	20.6	-
Muckenbach HNR 21	702	W	EG	4	WA	55.0	4.7	-
Muckenbach HNR 21	702	W	1.OG	4	WA	55.0	7.6	-
Muckenbach HNR 21	702	W	EG	5	WA	55.0	1.2	-
Muckenbach HNR 21	702	W	1.OG	5	WA	55.0	4.2	-

Berechnungspunkt						Immi	Beurteilungspegel o LS	Richtwertüberschreitung
Bezeichnung						Richtwert	tags	tags
Anschrift	Flurst	Ausrichtung	Stockwerk	Fassadennummer	Nutzung	Tag	dB(A)	dB(A)
Muckenbach HNR 21	702	S	EG	6	WA	55.0	1.2	-
Muckenbach HNR 21	702	S	1.OG	6	WA	55.0	4.3	-
Muckenbach HNR 21	702	S	EG	7	WA	55.0	1.3	-
Muckenbach HNR 21	702	S	1.OG	7	WA	55.0	4.3	-
Muckenbach HNR 19a	702/1	SW	EG	1	WA	55.0	5.1	-
Muckenbach HNR 19a	702/1	SW	1.OG	1	WA	55.0	8.1	-
Muckenbach HNR 19a	702/1	SW	EG	2	WA	55.0	5.3	-
Muckenbach HNR 19a	702/1	SW	1.OG	2	WA	55.0	8.3	-
Muckenbach HNR 19a	702/1	SO	EG	3	WA	55.0	20.3	-
Muckenbach HNR 19a	702/1	SO	1.OG	3	WA	55.0	21.1	-
Muckenbach HNR 19a	702/1	NO	EG	4	WA	55.0	19.6	-
Muckenbach HNR 19a	702/1	NO	1.OG	4	WA	55.0	20.4	-
Muckenbach HNR 19a	702/1	NO	EG	5	WA	55.0	20.3	-
Muckenbach HNR 19a	702/1	NO	1.OG	5	WA	55.0	20.4	-
Muckenbach HNR 19a	702/1	NW	EG	6	WA	55.0	4.8	-
Muckenbach HNR 19a	702/1	NW	1.OG	6	WA	55.0	7.8	-
Muckenbach HNR 19a	702/1	NW	EG	7	WA	55.0	5.0	-
Muckenbach HNR 19a	702/1	NW	1.OG	7	WA	55.0	8.0	-
Muckenbach HNR 19	704/3	N	EG	1	WA	55.0	20.1	-
Muckenbach HNR 19	704/3	N	1.OG	1	WA	55.0	20.2	-
Muckenbach HNR 19	704/3	N	EG	2	WA	55.0	20.1	-
Muckenbach HNR 19	704/3	N	1.OG	2	WA	55.0	20.1	-
Muckenbach HNR 19	704/3	W	EG	3	WA	55.0	4.8	-
Muckenbach HNR 19	704/3	W	1.OG	3	WA	55.0	7.8	-
Muckenbach HNR 19	704/3	S	EG	4	WA	55.0	4.9	-
Muckenbach HNR 19	704/3	S	1.OG	4	WA	55.0	8.0	-
Muckenbach HNR 19	704/3	S	EG	5	WA	55.0	5.0	-
Muckenbach HNR 19	704/3	S	1.OG	5	WA	55.0	8.1	-
Muckenbach HNR 15a	704/12	W	EG	1	WA	55.0	4.9	-
Muckenbach HNR 15a	704/12	W	1.OG	1	WA	55.0	7.9	-
Muckenbach HNR 15a	704/12	W	EG	2	WA	55.0	4.8	-
Muckenbach HNR 15a	704/12	W	1.OG	2	WA	55.0	7.8	-
Muckenbach HNR 15a	704/12	S	EG	3	WA	55.0	4.9	-
Muckenbach HNR 15a	704/12	S	1.OG	3	WA	55.0	8.0	-
Muckenbach HNR 15a	704/12	S	EG	4	WA	55.0	4.9	-
Muckenbach HNR 15a	704/12	S	1.OG	4	WA	55.0	8.0	-
Muckenbach HNR 15a	704/12	O	EG	5	WA	55.0	16.5	-
Muckenbach HNR 15a	704/12	O	1.OG	5	WA	55.0	19.7	-
Muckenbach HNR 15a	704/12	N	EG	6	WA	55.0	20.0	-

Berechnungspunkt						Immi	Beurteilungspegel o LS	Richtwertüberschreitung
Bezeichnung						Richtwert	tags	tags
Anschrift	Flurst	Ausrichtung	Stockwerk	Fassadennummer	Nutzung	Tag	dB(A)	dB(A)
Muckenbach HNR 15a	704/12	N	1.OG	6	WA	55.0	20.0	-
Muckenbach HNR 15a	704/12	N	EG	7	WA	55.0	20.0	-
Muckenbach HNR 15a	704/12	N	1.OG	7	WA	55.0	20.2	-
Muckenbach HNR 15	704/4	W	EG	1	WA	55.0	0.7	-
Muckenbach HNR 15	704/4	W	1.OG	1	WA	55.0	3.8	-
Muckenbach HNR 15	704/4	W	EG	2	WA	55.0	2.6	-
Muckenbach HNR 15	704/4	W	1.OG	2	WA	55.0	5.6	-
Muckenbach HNR 15	704/4	S	EG	3	WA	55.0	2.9	-
Muckenbach HNR 15	704/4	S	1.OG	3	WA	55.0	5.9	-
Muckenbach HNR 15	704/4	S	EG	4	WA	55.0	5.0	-
Muckenbach HNR 15	704/4	S	1.OG	4	WA	55.0	8.1	-
Muckenbach HNR 15	704/4	O	EG	5	WA	55.0	19.9	-
Muckenbach HNR 15	704/4	O	1.OG	5	WA	55.0	20.0	-
Muckenbach HNR 15	704/4	N	EG	6	WA	55.0	19.8	-
Muckenbach HNR 15	704/4	N	1.OG	6	WA	55.0	20.0	-
Muckenbach HNR 15	704/4	N	EG	7	WA	55.0	19.8	-
Muckenbach HNR 15	704/4	N	1.OG	7	WA	55.0	20.0	-
Muckenbach HNR 15	704/4	N	EG	8	WA	55.0	19.8	-
Muckenbach HNR 15	704/4	N	1.OG	8	WA	55.0	20.0	-
Muckenbach HNR 17c	705/3	NW	EG	1	WA	55.0	5.2	-
Muckenbach HNR 17c	705/3	NW	1.OG	1	WA	55.0	8.3	-
Muckenbach HNR 17c	705/3	SW	EG	2	WA	55.0	4.8	-
Muckenbach HNR 17c	705/3	SW	1.OG	2	WA	55.0	7.8	-
Muckenbach HNR 17c	705/3	SO	EG	3	WA	55.0	20.2	-
Muckenbach HNR 17c	705/3	SO	1.OG	3	WA	55.0	20.7	-
Muckenbach HNR 17	705	N	EG	1	WA	55.0	20.2	-
Muckenbach HNR 17	705	N	1.OG	1	WA	55.0	22.6	-
Muckenbach HNR 17	705	N	EG	2	WA	55.0	20.2	-
Muckenbach HNR 17	705	N	1.OG	2	WA	55.0	22.1	-
Muckenbach HNR 17	705	W	EG	3	WA	55.0	5.0	-
Muckenbach HNR 17	705	W	1.OG	3	WA	55.0	8.0	-
Muckenbach HNR 17	705	W	EG	4	WA	55.0	4.9	-
Muckenbach HNR 17	705	W	1.OG	4	WA	55.0	7.9	-
Muckenbach HNR 17	705	S	EG	5	WA	55.0	5.1	-
Muckenbach HNR 17	705	S	1.OG	5	WA	55.0	8.1	-
Muckenbach HNR 17	705	S	EG	6	WA	55.0	5.3	-
Muckenbach HNR 17	705	S	1.OG	6	WA	55.0	8.4	-
Muckenbach HNR 17	705	O	EG	7	WA	55.0	20.2	-
Muckenbach HNR 17	705	O	1.OG	7	WA	55.0	20.3	-

Berechnungspunkt						Immi	Beurteilungspegel o LS	Richtwertüberschreitung
Bezeichnung						Richtwert	tags	tags
Anschrift	Flurst	Ausrichtung	Stockwerk	Fassadennummer	Nutzung	Tag	dB(A)	dB(A)
Muckenbach HNR 17	705	O	EG	8	WA	55.0	20.1	-
Muckenbach HNR 17	705	O	1.OG	8	WA	55.0	20.3	-
Muckenbach HNR 17b	705/2	NW	EG	1	WA	55.0	0.8	-
Muckenbach HNR 17b	705/2	NW	1.OG	1	WA	55.0	3.9	-
Muckenbach HNR 17b	705/2	NO	EG	2	WA	55.0	18.7	-
Muckenbach HNR 17b	705/2	NO	1.OG	2	WA	55.0	19.9	-
Muckenbach HNR 17b	705/2	NO	EG	3	WA	55.0	19.6	-
Muckenbach HNR 17b	705/2	NO	1.OG	3	WA	55.0	20.2	-
Muckenbach HNR 17b	705/2	NW	EG	4	WA	55.0	5.0	-
Muckenbach HNR 17b	705/2	NW	1.OG	4	WA	55.0	8.0	-
Muckenbach HNR 13a	704/5	N	EG	1	WA	55.0	19.8	-
Muckenbach HNR 13a	704/5	N	1.OG	1	WA	55.0	19.9	-
Muckenbach HNR 13a	704/5	W	EG	2	WA	55.0	5.2	-
Muckenbach HNR 13a	704/5	W	1.OG	2	WA	55.0	8.2	-
Muckenbach HNR 13a	704/5	W	EG	3	WA	55.0	2.4	-
Muckenbach HNR 13a	704/5	W	1.OG	3	WA	55.0	5.4	-
Muckenbach HNR 13a	704/5	S	EG	4	WA	55.0	0.7	-
Muckenbach HNR 13a	704/5	S	1.OG	4	WA	55.0	3.9	-
Muckenbach HNR 13a	704/5	S	EG	5	WA	55.0	0.7	-
Muckenbach HNR 13a	704/5	S	1.OG	5	WA	55.0	3.9	-
Muckenbach HNR 13a	704/5	S	1.OG	6	WA	55.0	7.3	-
Muckenbach HNR 13a	704/5	N	EG	7	WA	55.0	19.0	-
Muckenbach HNR 13a	704/5	N	1.OG	7	WA	55.0	19.9	-
Muckenbach HNR 13a	704/5	N	EG	8	WA	55.0	19.8	-
Muckenbach HNR 13a	704/5	N	1.OG	8	WA	55.0	19.9	-
Muckenbach HNR 13	704/6	N	EG	1	WA	55.0	17.1	-
Muckenbach HNR 13	704/6	N	1.OG	1	WA	55.0	19.7	-
Muckenbach HNR 13	704/6	N	EG	2	WA	55.0	19.6	-
Muckenbach HNR 13	704/6	N	1.OG	2	WA	55.0	19.8	-
Muckenbach HNR 13	704/6	W	EG	3	WA	55.0	4.3	-
Muckenbach HNR 13	704/6	W	1.OG	3	WA	55.0	7.3	-
Muckenbach HNR 13	704/6	W	EG	4	WA	55.0	4.7	-
Muckenbach HNR 13	704/6	W	1.OG	4	WA	55.0	7.7	-
Muckenbach HNR 13	704/6	S	EG	5	WA	55.0	5.0	-
Muckenbach HNR 13	704/6	S	1.OG	5	WA	55.0	8.0	-
Muckenbach HNR 13	704/6	S	EG	6	WA	55.0	4.9	-
Muckenbach HNR 13	704/6	S	1.OG	6	WA	55.0	7.9	-
Muckenbach HNR 13	704/6	S	1.OG	7	WA	55.0	4.4	-
Muckenbach HNR 13	704/6	O	EG	8	WA	55.0	18.9	-

Berechnungspunkt						Immi	Beurteilungspegel o LS	Richtwertüberschreitung
Bezeichnung						Richtwert	tags	tags
Anschrift	Flurst	Ausrichtung	Stockwerk	Fassadennummer	Nutzung	Tag	dB(A)	dB(A)
Muckenbach HNR 13	704/6	O	1.OG	8	WA	55.0	19.8	-
Muckenbach HNR 13	704/6	N	EG	9	WA	55.0	13.8	-
Muckenbach HNR 13	704/6	N	1.OG	9	WA	55.0	19.1	-
Muckenbach HNR 11	704/7	N	EG	1	WA	55.0	19.5	-
Muckenbach HNR 11	704/7	N	1.OG	1	WA	55.0	19.6	-
Muckenbach HNR 11	704/7	W	EG	2	WA	55.0	4.1	-
Muckenbach HNR 11	704/7	W	1.OG	2	WA	55.0	7.0	-
Muckenbach HNR 11	704/7	W	EG	3	WA	55.0	2.1	-
Muckenbach HNR 11	704/7	W	1.OG	3	WA	55.0	5.1	-
Muckenbach HNR 11	704/7	S	EG	4	WA	55.0	0.6	-
Muckenbach HNR 11	704/7	S	1.OG	4	WA	55.0	3.8	-
Muckenbach HNR 11	704/7	S	EG	5	WA	55.0	0.8	-
Muckenbach HNR 11	704/7	S	1.OG	5	WA	55.0	4.0	-
Muckenbach HNR 11	704/7	O	EG	6	WA	55.0	16.1	-
Muckenbach HNR 11	704/7	O	1.OG	6	WA	55.0	19.3	-
Muckenbach HNR 11	704/7	O	EG	7	WA	55.0	19.5	-
Muckenbach HNR 11	704/7	O	1.OG	7	WA	55.0	19.7	-
Muckenbach HNR 11	704/7	N	EG	8	WA	55.0	17.6	-
Muckenbach HNR 11	704/7	N	1.OG	8	WA	55.0	19.6	-
Muckenbach HNR 9b	704	W	EG	1	WA	55.0	3.5	-
Muckenbach HNR 9b	704	W	1.OG	1	WA	55.0	6.5	-
Muckenbach HNR 9b	704	W	EG	2	WA	55.0	3.0	-
Muckenbach HNR 9b	704	W	1.OG	2	WA	55.0	6.0	-
Muckenbach HNR 9b	704	S	EG	3	WA	55.0	3.8	-
Muckenbach HNR 9b	704	S	1.OG	3	WA	55.0	7.0	-
Muckenbach HNR 9b	704	O	EG	4	WA	55.0	17.2	-
Muckenbach HNR 9b	704	O	1.OG	4	WA	55.0	19.3	-
Muckenbach HNR 9b	704	O	EG	5	WA	55.0	18.8	-
Muckenbach HNR 9b	704	O	1.OG	5	WA	55.0	19.4	-
Muckenbach HNR 9b	704	N	EG	6	WA	55.0	19.4	-
Muckenbach HNR 9b	704	N	1.OG	6	WA	55.0	19.5	-
Muckenbach HNR 9b	704	N	EG	7	WA	55.0	19.0	-
Muckenbach HNR 9b	704	N	1.OG	7	WA	55.0	19.1	-
Muckenbach HNR 7	537/2	O	EG	1	MD	60.0	13.8	-
Muckenbach HNR 7	537/2	O	1.OG	1	MD	60.0	13.8	-
Muckenbach HNR 7	537/2	O	EG	2	MD	60.0	13.1	-
Muckenbach HNR 7	537/2	O	1.OG	2	MD	60.0	13.1	-
Muckenbach HNR 7	537/2	N	EG	3	MD	60.0	-5.6	-
Muckenbach HNR 7	537/2	N	1.OG	3	MD	60.0	-2.0	-

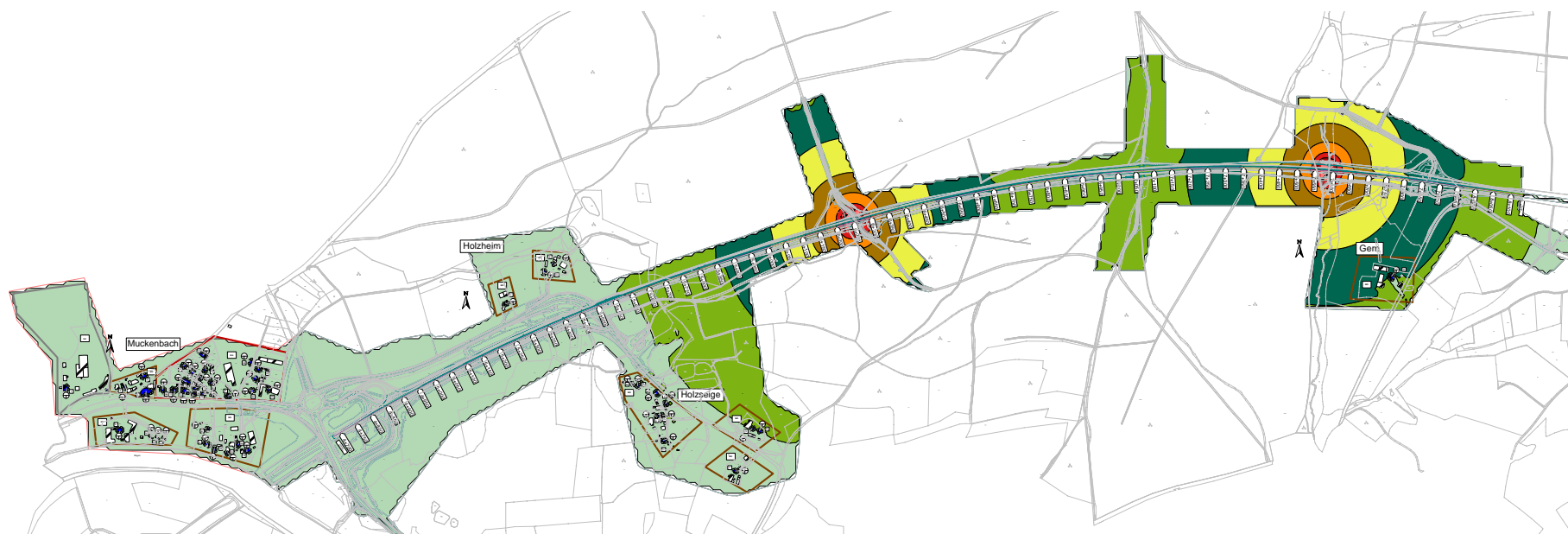


Berechnungspunkt						Immi	Beurteilungspegel o LS	Richtwertüberschreitung
Bezeichnung						Richtwert	tags	tags
Anschrift	Flurst	Ausrichtung	Stockwerk	Fassadennummer	Nutzung	Tag	dB(A)	dB(A)
Muckenbach HNR 7	537/2	N	EG	4	MD	60.0	-80.2	-
Muckenbach HNR 7	537/2	N	1.OG	4	MD	60.0	-80.2	-
Muckenbach HNR 7	537/2	W	EG	5	MD	60.0	-80.2	-
Muckenbach HNR 7	537/2	W	1.OG	5	MD	60.0	-80.2	-
Muckenbach HNR 7	537/2	W	EG	6	MD	60.0	-80.2	-
Muckenbach HNR 7	537/2	W	1.OG	6	MD	60.0	-80.2	-
Muckenbach HNR 7	537/2	S	EG	7	MD	60.0	-80.2	-
Muckenbach HNR 7	537/2	S	1.OG	7	MD	60.0	-80.2	-
Muckenbach HNR 7	537/2	S	EG	8	MD	60.0	12.8	-
Muckenbach HNR 7	537/2	S	1.OG	8	MD	60.0	12.9	-
Muckenbach HNR 5	537	W	EG	1	MD	60.0	-80.2	-
Muckenbach HNR 5	537	W	1.OG	1	MD	60.0	-80.2	-
Muckenbach HNR 5	537	W	EG	2	MD	60.0	-80.2	-
Muckenbach HNR 5	537	W	1.OG	2	MD	60.0	-80.2	-
Muckenbach HNR 5	537	S	EG	3	MD	60.0	-80.2	-
Muckenbach HNR 5	537	S	1.OG	3	MD	60.0	-80.2	-
Muckenbach HNR 5	537	O	EG	4	MD	60.0	-80.2	-
Muckenbach HNR 5	537	O	1.OG	4	MD	60.0	-80.2	-
Muckenbach HNR 5	537	O	EG	5	MD	60.0	-80.2	-
Muckenbach HNR 5	537	O	1.OG	5	MD	60.0	-80.2	-
Muckenbach HNR 6	542	N	EG	1	MD	60.0	-80.2	-
Muckenbach HNR 6	542	N	1.OG	1	MD	60.0	-80.2	-
Muckenbach HNR 6	542	N	EG	2	MD	60.0	-80.2	-
Muckenbach HNR 6	542	N	1.OG	2	MD	60.0	-80.2	-
Muckenbach HNR 6	542	W	1.OG	3	MD	60.0	-80.2	-
Muckenbach HNR 6	542	W	EG	4	MD	60.0	-80.2	-
Muckenbach HNR 6	542	W	1.OG	4	MD	60.0	-80.2	-
Muckenbach HNR 6	542	S	EG	5	MD	60.0	-80.2	-
Muckenbach HNR 6	542	S	1.OG	5	MD	60.0	-80.2	-
Muckenbach HNR 6	542	S	EG	6	MD	60.0	-80.2	-
Muckenbach HNR 6	542	S	1.OG	6	MD	60.0	-80.2	-
Muckenbach HNR 6	542	O	EG	7	MD	60.0	-80.2	-
Muckenbach HNR 6	542	O	1.OG	7	MD	60.0	-80.2	-
Muckenbach HNR 6	542	O	EG	8	MD	60.0	-80.2	-
Muckenbach HNR 6	542	O	1.OG	8	MD	60.0	-80.2	-
Muckenbach HNR 6-1	540	SO	EG	1	MD	60.0	-80.2	-
Muckenbach HNR 6-1	540	SO	1.OG	1	MD	60.0	-80.2	-
Muckenbach HNR 6-1	540	NW	1.OG	2	MD	60.0	-80.2	-
Muckenbach HNR 6-2	540	NW	1.OG	1	MD	60.0	-80.2	-

Berechnungspunkt						Immi	Beurteilungspegel o LS	Richtwertüberschreitung
Bezeichnung						Richtwert	tags	tags
Anschrift	Flurst	Ausrichtung	Stockwerk	Fassadennummer	Nutzung	Tag	dB(A)	dB(A)
Muckenbach HNR 6-2	540	SO	EG	2	MD	60.0	-80.2	-
Muckenbach HNR 6-2	540	SO	1.OG	2	MD	60.0	-80.2	-
Muckenbach HNR 6-3	540	SO	EG	1	MD	60.0	14.6	-
Muckenbach HNR 6-3	540	SO	1.OG	1	MD	60.0	14.6	-
Muckenbach HNR 6-3	540	NW	1.OG	2	MD	60.0	0.6	-
Muckenbach HNR 1	533	O	EG	1	GE	65.0	-80.2	-
Muckenbach HNR 1	533	O	1.OG	1	GE	65.0	-80.2	-
Muckenbach HNR 1	533	O	EG	2	GE	65.0	-80.2	-
Muckenbach HNR 1	533	O	1.OG	2	GE	65.0	-80.2	-
Muckenbach HNR 1	533	N	EG	3	GE	65.0	-80.2	-
Muckenbach HNR 1	533	N	1.OG	3	GE	65.0	-80.2	-
Muckenbach HNR 1	533	S	EG	6	GE	65.0	-80.2	-
Muckenbach HNR 1	533	S	1.OG	6	GE	65.0	-80.2	-
Muckenbach 31	705/8	SW	EG	1	WA	55.0	5.8	-
Muckenbach 31	705/8	SW	1.OG	1	WA	55.0	8.7	-
Muckenbach 31	705/8	NO	1.OG	2	WA	55.0	21.4	-
Muckenbach 31	705/8	NO	EG	3	WA	55.0	20.0	-
Muckenbach 31	705/8	NO	1.OG	3	WA	55.0	21.8	-
Muckenbach 31	705/8	NO	EG	4	WA	55.0	20.8	-
Muckenbach 31	705/8	NO	1.OG	4	WA	55.0	22.3	-
Muckenbach HNR 17a	705/1	SO	EG	1	WA	55.0	19.7	-
Muckenbach HNR 17a	705/1	SO	1.OG	1	WA	55.0	22.0	-
Muckenbach HNR 17a	705/1	SO	EG	2	WA	55.0	20.4	-
Muckenbach HNR 17a	705/1	SO	1.OG	2	WA	55.0	21.7	-
Muckenbach HNR 17a	705/1	NO	EG	3	WA	55.0	20.3	-
Muckenbach HNR 17a	705/1	NO	1.OG	3	WA	55.0	21.2	-
Muckenbach HNR 17a	705/1	NO	EG	4	WA	55.0	19.8	-
Muckenbach HNR 17a	705/1	NO	1.OG	4	WA	55.0	19.9	-
Muckenbach HNR 17a	705/1	NW	EG	5	WA	55.0	0.8	-
Muckenbach HNR 17a	705/1	NW	1.OG	5	WA	55.0	3.9	-
Muckenbach HNR 17a	705/1	NW	EG	6	WA	55.0	5.4	-
Muckenbach HNR 17a	705/1	NW	1.OG	6	WA	55.0	8.4	-
Muckenbach HNR 17a	705/1	SW	EG	7	WA	55.0	5.4	-
Muckenbach HNR 17a	705/1	SW	1.OG	7	WA	55.0	8.4	-
Muckenbach HNR 17a	705/1	SW	EG	8	WA	55.0	5.4	-
Muckenbach HNR 17a	705/1	SW	1.OG	8	WA	55.0	8.4	-
Muckenbach HNR 9	704/2	S	1.OG	1	MD	60.0	-80.2	-
Muckenbach HNR 9	704/2	O	EG	2	MD	60.0	-80.2	-
Muckenbach HNR 9	704/2	O	1.OG	2	MD	60.0	-80.2	-

Berechnungspunkt						Immi	Beurteilungspegel o LS	Richtwertüberschreitung
Bezeichnung						Richtwert	tags	tags
Anschrift	Flurst	Ausrichtung	Stockwerk	Fassadennummer	Nutzung	Tag	dB(A)	dB(A)
Muckenbach HNR 9	704/2	S	EG	3	MD	60.0	-80.2	-
Muckenbach HNR 9	704/2	S	1.OG	3	MD	60.0	-80.2	-
Muckenbach HNR 9	704/2	S	EG	4	MD	60.0	-12.5	-
Muckenbach HNR 9	704/2	S	1.OG	4	MD	60.0	-9.3	-
Muckenbach HNR 9	704/2	S	EG	5	MD	60.0	-5.9	-
Muckenbach HNR 9	704/2	S	1.OG	5	MD	60.0	-2.7	-
Muckenbach HNR 9	704/2	O	EG	6	MD	60.0	12.7	-
Muckenbach HNR 9	704/2	O	1.OG	6	MD	60.0	14.4	-
Muckenbach HNR 9	704/2	O	EG	7	MD	60.0	13.5	-
Muckenbach HNR 9	704/2	O	1.OG	7	MD	60.0	15.0	-
Muckenbach HNR 9	704/2	N	1.OG	8	MD	60.0	14.6	-
Muckenbach HNR 9	704/2	N	1.OG	9	MD	60.0	12.8	-
Muckenbach HNR 9	704/2	N	EG	10	MD	60.0	-80.2	-
Muckenbach HNR 9	704/2	N	1.OG	10	MD	60.0	-80.2	-
Muckenbach HNR 29	710	N	EG	1	WA	55.0	21.3	-
Muckenbach HNR 29	710	N	1.OG	1	WA	55.0	23.1	-
Muckenbach HNR 29	710	W	EG	2	WA	55.0	5.4	-
Muckenbach HNR 29	710	W	1.OG	2	WA	55.0	8.4	-
Muckenbach HNR 29	710	W	EG	3	WA	55.0	5.8	-
Muckenbach HNR 29	710	W	1.OG	3	WA	55.0	8.8	-
Muckenbach HNR 29	710	S	EG	4	WA	55.0	5.7	-
Muckenbach HNR 29	710	S	1.OG	4	WA	55.0	8.7	-
Muckenbach HNR 29	710	O	EG	5	WA	55.0	21.2	-
Muckenbach HNR 29	710	O	1.OG	5	WA	55.0	21.8	-
Muckenbach HNR 29	710	O	EG	6	WA	55.0	21.3	-
Muckenbach HNR 29	710	O	1.OG	6	WA	55.0	22.3	-
Gern HNR 33	403	N	EG	1	MD	60.0	40.3	-
Gern HNR 33	403	N	1.OG	1	MD	60.0	41.0	-
Gern HNR 33	403	N	2.OG	1	MD	60.0	41.0	-
Gern HNR 33	403	W	EG	2	MD	60.0	37.1	-
Gern HNR 33	403	W	1.OG	2	MD	60.0	41.1	-
Gern HNR 33	403	W	2.OG	2	MD	60.0	41.1	-
Gern HNR 33	403	W	EG	3	MD	60.0	36.7	-
Gern HNR 33	403	W	1.OG	3	MD	60.0	40.9	-
Gern HNR 33	403	W	2.OG	3	MD	60.0	40.9	-
Gern HNR 33	403	S	EG	4	MD	60.0	25.1	-
Gern HNR 33	403	S	1.OG	4	MD	60.0	28.4	-
Gern HNR 33	403	S	2.OG	4	MD	60.0	30.4	-
Gern HNR 33	403	S	EG	5	MD	60.0	23.6	-

Berechnungspunkt						Immi	Beurteilungspegel o LS	Richtwertüberschreitung
Bezeichnung						Richtwert	tags	tags
Anschrift	Flurst	Ausrichtung	Stockwerk	Fassadennummer	Nutzung	Tag	dB(A)	dB(A)
Gern HNR 33	403	S	1.OG	5	MD	60.0	26.0	-
Gern HNR 33	403	S	2.OG	5	MD	60.0	27.5	-
Gern HNR 33	403	O	EG	6	MD	60.0	19.5	-
Gern HNR 33	403	O	1.OG	6	MD	60.0	26.2	-
Gern HNR 33	403	O	2.OG	6	MD	60.0	29.1	-
Gern HNR 33	403	N	1.OG	7	MD	60.0	40.7	-
Gern HNR 33	403	N	2.OG	7	MD	60.0	40.8	-



<ul style="list-style-type: none"> <li>... &lt;= 35.0</li> <li>35.0 &lt; ... &lt;= 40.0</li> <li>40.0 &lt; ... &lt;= 45.0</li> <li>45.0 &lt; ... &lt;= 50.0</li> <li>50.0 &lt; ... &lt;= 55.0</li> <li>55.0 &lt; ... &lt;= 60.0</li> <li>60.0 &lt; ... &lt;= 65.0</li> <li>65.0 &lt; ... &lt;= 70.0</li> <li>70.0 &lt; ... &lt;= 75.0</li> <li>75.0 &lt; ... &lt;= 80.0</li> <li>80.0 &lt; ...</li> </ul>	<ul style="list-style-type: none"> <li>Industriegebiet</li> <li>Kurzgebiet</li> <li>Reines Wohngebiet</li> <li>ztlg. Wohngebiet</li> <li>Mischgebiet</li> <li>Gewerbegebiet</li> </ul>	<ul style="list-style-type: none"> <li>Punktquelle</li> <li>Flächenquelle</li> <li>Haus</li> <li>Höhenpunkt</li> <li>Höhennote</li> <li>Bruchkante</li> <li>Hausbeurteilung</li> <li>Rechengebiet</li> </ul>
Freistaat Bayern Staatliches Bauamt Amberg-Weizsäckchen		Unterlage Nr.: 17.3.15.2
Planfeststellung		bearbeitet: 02/23 gezeichnet: 02/22 Datum:            Stein Datum:            Stein
B16 "Regensburg - B95 (Rodding)" Dreistreifiger Ausbau bei Mittenau Ausbaubereich A: Bau-km 4+328 bis Bau-km 6+130 (ca. 3,8 km)		Lageplan Baukörper BP1b-10 Maßstab 1:1
Aufgestellt: Amberg, den 17.04.2023		
Bäumler, Baudirektor		

Berechnungspunkt						Immi	Beurteilungspegel o LS	Richtwertüberschreitung
Bezeichnung						Richtwert	tags	tags
Anschrift	Flurst	Ausrichtung	Stockwerk	Fassadennummer	Nutzung	Tag	dB(A)	dB(A)
Holzheim HNR 1	667	S	EG	1	MD	60.0	47.8	-
Holzheim HNR 1	667	S	1.OG	1	MD	60.0	48.4	-
Holzheim HNR 1	667	S	2.OG	1	MD	60.0	49.5	-
Holzheim HNR 1	667	S	EG	2	MD	60.0	47.4	-
Holzheim HNR 1	667	S	1.OG	2	MD	60.0	48.4	-
Holzheim HNR 1	667	S	2.OG	2	MD	60.0	49.4	-
Holzheim HNR 1	667	O	EG	3	MD	60.0	44.4	-
Holzheim HNR 1	667	O	1.OG	3	MD	60.0	45.0	-
Holzheim HNR 1	667	O	2.OG	3	MD	60.0	46.2	-
Holzheim HNR 1	667	N	EG	4	MD	60.0	40.2	-
Holzheim HNR 1	667	N	1.OG	4	MD	60.0	37.0	-
Holzheim HNR 1	667	N	2.OG	4	MD	60.0	39.4	-
Holzheim HNR 1	667	N	EG	5	MD	60.0	40.5	-
Holzheim HNR 1	667	N	1.OG	5	MD	60.0	39.1	-
Holzheim HNR 1	667	N	2.OG	5	MD	60.0	41.1	-
Holzheim HNR 1	667	W	EG	6	MD	60.0	44.9	-
Holzheim HNR 1	667	W	1.OG	6	MD	60.0	46.5	-
Holzheim HNR 1	667	W	2.OG	6	MD	60.0	47.6	-
Holzheim HNR 2	664	N	1.OG	1	MD	60.0	37.2	-
Holzheim HNR 2	664	N	2.OG	1	MD	60.0	40.5	-
Holzheim HNR 2	664	S	EG	2	MD	60.0	43.4	-
Holzheim HNR 2	664	S	1.OG	2	MD	60.0	44.5	-
Holzheim HNR 2	664	S	2.OG	2	MD	60.0	45.4	-
Holzheim HNR 2	664	O	EG	3	MD	60.0	41.3	-
Holzheim HNR 2	664	O	1.OG	3	MD	60.0	42.7	-
Holzheim HNR 2	664	O	2.OG	3	MD	60.0	44.3	-
Holzheim HNR 2a	664	S	EG	1	MD	60.0	44.2	-
Holzheim HNR 2a	664	S	1.OG	1	MD	60.0	45.5	-
Holzheim HNR 2a	664	S	EG	2	MD	60.0	44.5	-
Holzheim HNR 2a	664	S	1.OG	2	MD	60.0	45.6	-
Holzheim HNR 2a	664	O	EG	3	MD	60.0	42.6	-
Holzheim HNR 2a	664	O	1.OG	3	MD	60.0	43.7	-
Holzheim HNR 2a	664	O	EG	4	MD	60.0	42.1	-
Holzheim HNR 2a	664	O	1.OG	4	MD	60.0	43.0	-
Holzheim HNR 2a	664	N	EG	5	MD	60.0	37.8	-
Holzheim HNR 2a	664	N	1.OG	5	MD	60.0	38.6	-
Holzheim HNR 2a	664	N	EG	6	MD	60.0	36.1	-
Holzheim HNR 2a	664	N	1.OG	6	MD	60.0	38.2	-

Berechnungspunkt						Immi	Beurteilungspegel o LS	Richtwertüberschreitung
Bezeichnung						Richtwert	tags	tags
Anschrift	Flurst	Ausrichtung	Stockwerk	Fassadennummer	Nutzung	Tag	dB(A)	dB(A)
Holzheim HNR 2a	664	W	EG	7	MD	60.0	41.3	-
Holzheim HNR 2a	664	W	1.OG	7	MD	60.0	43.0	-
Holzheim HNR 2a	664	W	EG	8	MD	60.0	40.7	-
Holzheim HNR 2a	664	W	1.OG	8	MD	60.0	43.4	-
Holzseige HNR 4	30/6	N	EG	1	MD	60.0	41.6	-
Holzseige HNR 4	30/6	N	1.OG	1	MD	60.0	43.2	-
Holzseige HNR 4	30/6	N	EG	2	MD	60.0	41.5	-
Holzseige HNR 4	30/6	N	1.OG	2	MD	60.0	43.1	-
Holzseige HNR 4	30/6	W	EG	3	MD	60.0	39.5	-
Holzseige HNR 4	30/6	W	1.OG	3	MD	60.0	41.9	-
Holzseige HNR 4	30/6	W	EG	4	MD	60.0	40.6	-
Holzseige HNR 4	30/6	W	1.OG	4	MD	60.0	41.9	-
Holzseige HNR 4	30/6	S	EG	5	MD	60.0	34.6	-
Holzseige HNR 4	30/6	S	1.OG	5	MD	60.0	37.3	-
Holzseige HNR 4	30/6	S	EG	6	MD	60.0	31.4	-
Holzseige HNR 4	30/6	S	1.OG	6	MD	60.0	36.0	-
Holzseige HNR 4	30/6	O	EG	7	MD	60.0	37.2	-
Holzseige HNR 4	30/6	O	1.OG	7	MD	60.0	39.4	-
Holzseige HNR 4	30/6	O	EG	8	MD	60.0	37.9	-
Holzseige HNR 4	30/6	O	1.OG	8	MD	60.0	39.6	-
Holzseige HNR 4a	31/1	SW	EG	1	MD	60.0	40.5	-
Holzseige HNR 4a	31/1	SW	1.OG	1	MD	60.0	41.6	-
Holzseige HNR 4a	31/1	SW	EG	2	MD	60.0	40.0	-
Holzseige HNR 4a	31/1	SW	1.OG	2	MD	60.0	41.4	-
Holzseige HNR 4a	31/1	SO	EG	3	MD	60.0	35.4	-
Holzseige HNR 4a	31/1	SO	1.OG	3	MD	60.0	37.5	-
Holzseige HNR 4a	31/1	SO	EG	4	MD	60.0	35.5	-
Holzseige HNR 4a	31/1	SO	1.OG	4	MD	60.0	37.9	-
Holzseige HNR 4a	31/1	NO	EG	5	MD	60.0	37.9	-
Holzseige HNR 4a	31/1	NO	1.OG	5	MD	60.0	40.7	-
Holzseige HNR 4a	31/1	NO	EG	6	MD	60.0	37.4	-
Holzseige HNR 4a	31/1	NO	1.OG	6	MD	60.0	40.2	-
Holzseige HNR 4a	31/1	NO	EG	7	MD	60.0	38.9	-
Holzseige HNR 4a	31/1	NO	1.OG	7	MD	60.0	41.4	-
Holzseige HNR 4a	31/1	NW	EG	8	MD	60.0	42.1	-
Holzseige HNR 4a	31/1	NW	1.OG	8	MD	60.0	43.7	-
Holzseige HNR 4a	31/1	NW	EG	9	MD	60.0	42.1	-
Holzseige HNR 4a	31/1	NW	1.OG	9	MD	60.0	43.6	-
Holzseige HNR 5	30/1	S	EG	2	MD	60.0	26.9	-

Berechnungspunkt						Immi	Beurteilungspegel o LS	Richtwertüberschreitung
Bezeichnung						Richtwert	tags	tags
Anschrift	Flurst	Ausrichtung	Stockwerk	Fassadennummer	Nutzung	Tag	dB(A)	dB(A)
Holzseige HNR 5	30/1	S	1.OG	2	MD	60.0	31.3	-
Holzseige HNR 5	30/1	S	2.OG	2	MD	60.0	32.9	-
Holzseige HNR 5	30/1	S	EG	3	MD	60.0	26.9	-
Holzseige HNR 5	30/1	S	1.OG	3	MD	60.0	30.8	-
Holzseige HNR 5	30/1	S	2.OG	3	MD	60.0	32.7	-
Holzseige HNR 5	30/1	O	EG	4	MD	60.0	35.6	-
Holzseige HNR 5	30/1	O	1.OG	4	MD	60.0	37.5	-
Holzseige HNR 5	30/1	O	2.OG	4	MD	60.0	38.8	-
Holzseige HNR 5	30/1	N	EG	5	MD	60.0	40.9	-
Holzseige HNR 5	30/1	N	1.OG	5	MD	60.0	42.6	-
Holzseige HNR 5	30/1	N	2.OG	5	MD	60.0	43.2	-
Holzseige HNR 5	30/1	N	EG	6	MD	60.0	41.1	-
Holzseige HNR 5	30/1	N	1.OG	6	MD	60.0	42.6	-
Holzseige HNR 5	30/1	N	2.OG	6	MD	60.0	43.3	-
Holzseige HNR 5a	30/7	N	EG	1	MD	60.0	41.1	-
Holzseige HNR 5a	30/7	N	1.OG	1	MD	60.0	42.2	-
Holzseige HNR 5a	30/7	N	2.OG	1	MD	60.0	42.3	-
Holzseige HNR 5a	30/7	N	EG	2	MD	60.0	41.2	-
Holzseige HNR 5a	30/7	N	1.OG	2	MD	60.0	42.3	-
Holzseige HNR 5a	30/7	N	2.OG	2	MD	60.0	42.4	-
Holzseige HNR 5a	30/7	W	EG	3	MD	60.0	40.3	-
Holzseige HNR 5a	30/7	W	1.OG	3	MD	60.0	41.2	-
Holzseige HNR 5a	30/7	W	2.OG	3	MD	60.0	41.4	-
Holzseige HNR 5a	30/7	W	EG	4	MD	60.0	39.3	-
Holzseige HNR 5a	30/7	W	1.OG	4	MD	60.0	41.1	-
Holzseige HNR 5a	30/7	W	2.OG	4	MD	60.0	41.3	-
Holzseige HNR 5a	30/7	S	EG	5	MD	60.0	29.9	-
Holzseige HNR 5a	30/7	S	1.OG	5	MD	60.0	32.3	-
Holzseige HNR 5a	30/7	S	2.OG	5	MD	60.0	34.4	-
Holzseige HNR 5a	30/7	S	EG	6	MD	60.0	27.3	-
Holzseige HNR 5a	30/7	S	1.OG	6	MD	60.0	29.7	-
Holzseige HNR 5a	30/7	S	2.OG	6	MD	60.0	32.2	-
Holzseige HNR 5a	30/7	O	EG	7	MD	60.0	35.6	-
Holzseige HNR 5a	30/7	O	1.OG	7	MD	60.0	36.7	-
Holzseige HNR 5a	30/7	O	2.OG	7	MD	60.0	37.5	-
Holzseige HNR 5a	30/7	O	EG	8	MD	60.0	36.3	-
Holzseige HNR 5a	30/7	O	1.OG	8	MD	60.0	37.0	-
Holzseige HNR 5a	30/7	O	2.OG	8	MD	60.0	38.0	-
Holzseige HNR 6	30/2	N	EG	1	MD	60.0	41.5	-



Berechnungspunkt						Immi	Beurteilungspegel o LS	Richtwertüberschreitung
Bezeichnung						Richtwert	tags	tags
Anschrift	Flurst	Ausrichtung	Stockwerk	Fassadennummer	Nutzung	Tag	dB(A)	dB(A)
Holzseige HNR 6	30/2	N	1.OG	1	MD	60.0	42.7	-
Holzseige HNR 6	30/2	N	2.OG	1	MD	60.0	43.3	-
Holzseige HNR 6	30/2	N	EG	2	MD	60.0	41.3	-
Holzseige HNR 6	30/2	N	1.OG	2	MD	60.0	42.8	-
Holzseige HNR 6	30/2	N	2.OG	2	MD	60.0	43.4	-
Holzseige HNR 6	30/2	W	EG	3	MD	60.0	41.2	-
Holzseige HNR 6	30/2	W	1.OG	3	MD	60.0	41.9	-
Holzseige HNR 6	30/2	W	2.OG	3	MD	60.0	42.2	-
Holzseige HNR 6	30/2	S	EG	4	MD	60.0	29.5	-
Holzseige HNR 6	30/2	S	1.OG	4	MD	60.0	33.8	-
Holzseige HNR 6	30/2	S	2.OG	4	MD	60.0	36.1	-
Holzseige HNR 6	30/2	S	EG	5	MD	60.0	26.5	-
Holzseige HNR 6	30/2	S	1.OG	5	MD	60.0	31.6	-
Holzseige HNR 6	30/2	S	2.OG	5	MD	60.0	34.5	-
Holzseige 7	28	NO	EG	1	MD	60.0	37.1	-
Holzseige 7	28	NW	EG	2	MD	60.0	37.0	-
Holzseige 7	28	SW	EG	3	MD	60.0	30.3	-
Holzseige 7	28	SO	EG	4	MD	60.0	31.0	-
Holzseige 8	648	N	EG	1	MD	60.0	37.8	-
Holzseige 8	648	N	1.OG	1	MD	60.0	39.8	-
Holzseige 8	648	W	EG	2	MD	60.0	37.1	-
Holzseige 8	648	W	1.OG	2	MD	60.0	39.4	-
Holzseige 8	648	S	EG	3	MD	60.0	34.6	-
Holzseige 8	648	S	1.OG	3	MD	60.0	35.3	-
Holzseige 8	648	S	EG	4	MD	60.0	34.1	-
Holzseige 8	648	S	1.OG	4	MD	60.0	34.9	-
Holzseige 8	648	O	EG	5	MD	60.0	34.5	-
Holzseige 8	648	O	1.OG	5	MD	60.0	37.6	-
Holzseige 8a	648	O	EG	1	MD	60.0	32.7	-
Holzseige 8a	648	O	1.OG	1	MD	60.0	35.6	-
Holzseige 8a	648	N	EG	2	MD	60.0	37.2	-
Holzseige 8a	648	N	1.OG	2	MD	60.0	39.4	-
Holzseige 8a	648	N	EG	3	MD	60.0	37.4	-
Holzseige 8a	648	N	1.OG	3	MD	60.0	39.5	-
Holzseige 8a	648	W	EG	4	MD	60.0	36.2	-
Holzseige 8a	648	W	1.OG	4	MD	60.0	39.0	-
Holzseige 8a	648	S	EG	5	MD	60.0	33.9	-
Holzseige 8a	648	S	1.OG	5	MD	60.0	34.7	-
Holzseige HNR 9a	31/2	NO	EG	1	MD	60.0	38.8	-

Berechnungspunkt						Immi	Beurteilungspegel o LS	Richtwertüberschreitung
Bezeichnung						Richtwert	tags	tags
Anschrift	Flurst	Ausrichtung	Stockwerk	Fassadennummer	Nutzung	Tag	dB(A)	dB(A)
Holzseige HNR 9a	31/2	NO	1.OG	1	MD	60.0	41.0	-
Holzseige HNR 9a	31/2	NO	2.OG	1	MD	60.0	41.9	-
Holzseige HNR 9a	31/2	NW	EG	2	MD	60.0	42.2	-
Holzseige HNR 9a	31/2	NW	1.OG	2	MD	60.0	43.3	-
Holzseige HNR 9a	31/2	NW	2.OG	2	MD	60.0	44.7	-
Holzseige HNR 9a	31/2	NW	EG	3	MD	60.0	41.2	-
Holzseige HNR 9a	31/2	NW	1.OG	3	MD	60.0	42.8	-
Holzseige HNR 9a	31/2	NW	2.OG	3	MD	60.0	44.7	-
Holzseige HNR 9a	31/2	SW	EG	4	MD	60.0	39.6	-
Holzseige HNR 9a	31/2	SW	1.OG	4	MD	60.0	41.2	-
Holzseige HNR 9a	31/2	SW	2.OG	4	MD	60.0	42.9	-
Holzseige HNR 9a	31/2	SW	EG	5	MD	60.0	39.2	-
Holzseige HNR 9a	31/2	SW	1.OG	5	MD	60.0	41.0	-
Holzseige HNR 9a	31/2	SW	2.OG	5	MD	60.0	42.2	-
Holzseige HNR 9a	31/2	SO	EG	6	MD	60.0	33.9	-
Holzseige HNR 9a	31/2	SO	1.OG	6	MD	60.0	35.4	-
Holzseige HNR 9a	31/2	SO	2.OG	6	MD	60.0	36.8	-
Holzseige HNR 9b	31/2	NO	EG	1	MD	60.0	40.3	-
Holzseige HNR 9b	31/2	NO	EG	2	MD	60.0	40.5	-
Holzseige HNR 9b	31/2	NW	EG	3	MD	60.0	43.1	-
Holzseige HNR 9b	31/2	SW	EG	4	MD	60.0	41.8	-
Holzseige HNR 9b	31/2	SW	EG	5	MD	60.0	41.3	-
Holzseige HNR 9b	31/2	SO	EG	6	MD	60.0	34.5	-
Muckenbach HNR 14	563	O	EG	1	MD	60.0	45.1	-
Muckenbach HNR 14	563	O	1.OG	1	MD	60.0	45.6	-
Muckenbach HNR 14	563	O	EG	2	MD	60.0	44.2	-
Muckenbach HNR 14	563	O	1.OG	2	MD	60.0	45.6	-
Muckenbach HNR 14	563	N	EG	3	MD	60.0	39.9	-
Muckenbach HNR 14	563	N	1.OG	3	MD	60.0	44.6	-
Muckenbach HNR 14	563	W	1.OG	4	MD	60.0	35.0	-
Muckenbach HNR 14	563	W	1.OG	5	MD	60.0	34.1	-
Muckenbach HNR 14	563	S	EG	6	MD	60.0	33.2	-
Muckenbach HNR 14	563	S	1.OG	6	MD	60.0	36.7	-
Muckenbach HNR 14	563	S	EG	7	MD	60.0	36.7	-
Muckenbach HNR 14	563	S	1.OG	7	MD	60.0	38.7	-
Muckenbach HNR 25	699	S	EG	1	WA	55.0	42.0	-
Muckenbach HNR 25	699	S	1.OG	1	WA	55.0	46.8	-
Muckenbach HNR 25	699	O	EG	2	WA	55.0	41.6	-
Muckenbach HNR 25	699	O	1.OG	2	WA	55.0	48.8	-

Berechnungspunkt						Immi	Beurteilungspegel o LS	Richtwertüberschreitung
Bezeichnung						Richtwert	tags	tags
Anschrift	Flurst	Ausrichtung	Stockwerk	Fassadennummer	Nutzung	Tag	dB(A)	dB(A)
Muckenbach HNR 25	699	O	EG	3	WA	55.0	41.7	-
Muckenbach HNR 25	699	O	1.OG	3	WA	55.0	48.8	-
Muckenbach HNR 25	699	N	1.OG	4	WA	55.0	48.7	-
Muckenbach HNR 25	699	W	EG	5	WA	55.0	33.0	-
Muckenbach HNR 25	699	W	1.OG	5	WA	55.0	39.2	-
Muckenbach HNR 25	699	W	EG	6	WA	55.0	37.4	-
Muckenbach HNR 25	699	W	1.OG	6	WA	55.0	41.2	-
Muckenbach HNR 23	698/1	O	EG	1	WA	55.0	43.8	-
Muckenbach HNR 23	698/1	O	1.OG	1	WA	55.0	46.4	-
Muckenbach HNR 23	698/1	O	2.OG	1	WA	55.0	47.6	-
Muckenbach HNR 23	698/1	O	3.OG	1	WA	55.0	47.7	-
Muckenbach HNR 23	698/1	O	EG	2	WA	55.0	43.6	-
Muckenbach HNR 23	698/1	O	1.OG	2	WA	55.0	44.7	-
Muckenbach HNR 23	698/1	O	2.OG	2	WA	55.0	47.6	-
Muckenbach HNR 23	698/1	O	3.OG	2	WA	55.0	47.7	-
Muckenbach HNR 23	698/1	N	EG	3	WA	55.0	41.0	-
Muckenbach HNR 23	698/1	N	1.OG	3	WA	55.0	44.0	-
Muckenbach HNR 23	698/1	N	2.OG	3	WA	55.0	47.0	-
Muckenbach HNR 23	698/1	N	3.OG	3	WA	55.0	47.2	-
Muckenbach HNR 23	698/1	N	EG	4	WA	55.0	42.1	-
Muckenbach HNR 23	698/1	N	1.OG	4	WA	55.0	43.7	-
Muckenbach HNR 23	698/1	N	2.OG	4	WA	55.0	46.6	-
Muckenbach HNR 23	698/1	N	3.OG	4	WA	55.0	46.8	-
Muckenbach HNR 23	698/1	W	EG	5	WA	55.0	26.8	-
Muckenbach HNR 23	698/1	W	1.OG	5	WA	55.0	30.2	-
Muckenbach HNR 23	698/1	W	2.OG	5	WA	55.0	30.5	-
Muckenbach HNR 23	698/1	W	3.OG	5	WA	55.0	34.6	-
Muckenbach HNR 23	698/1	W	EG	6	WA	55.0	26.4	-
Muckenbach HNR 23	698/1	W	1.OG	6	WA	55.0	29.0	-
Muckenbach HNR 23	698/1	W	2.OG	6	WA	55.0	29.5	-
Muckenbach HNR 23	698/1	W	3.OG	6	WA	55.0	34.1	-
Muckenbach HNR 23a	698	S	EG	1	WA	55.0	34.1	-
Muckenbach HNR 23a	698	S	1.OG	1	WA	55.0	42.7	-
Muckenbach HNR 23a	698	O	EG	2	WA	55.0	47.3	-
Muckenbach HNR 23a	698	O	1.OG	2	WA	55.0	47.7	-
Muckenbach HNR 23a	698	O	EG	3	WA	55.0	47.2	-
Muckenbach HNR 23a	698	O	1.OG	3	WA	55.0	47.7	-
Muckenbach HNR 23a	698	W	EG	4	WA	55.0	28.6	-
Muckenbach HNR 23a	698	W	1.OG	4	WA	55.0	30.1	-

Berechnungspunkt						Immi	Beurteilungspegel o LS	Richtwertüberschreitung
Bezeichnung						Richtwert	tags	tags
Anschrift	Flurst	Ausrichtung	Stockwerk	Fassadennummer	Nutzung	Tag	dB(A)	dB(A)
Muckenbach HNR 27	697/1	S	EG	1	WA	55.0	45.1	-
Muckenbach HNR 27	697/1	S	1.OG	1	WA	55.0	46.1	-
Muckenbach HNR 27	697/1	S	EG	2	WA	55.0	45.6	-
Muckenbach HNR 27	697/1	S	1.OG	2	WA	55.0	46.5	-
Muckenbach HNR 27	697/1	O	EG	3	WA	55.0	46.9	-
Muckenbach HNR 27	697/1	O	1.OG	3	WA	55.0	47.8	-
Muckenbach HNR 27	697/1	O	EG	4	WA	55.0	46.5	-
Muckenbach HNR 27	697/1	O	1.OG	4	WA	55.0	47.8	-
Muckenbach HNR 27	697/1	N	EG	5	WA	55.0	43.5	-
Muckenbach HNR 27	697/1	N	1.OG	5	WA	55.0	47.3	-
Muckenbach HNR 27	697/1	N	EG	6	WA	55.0	43.1	-
Muckenbach HNR 27	697/1	N	1.OG	6	WA	55.0	46.9	-
Muckenbach HNR 27	697/1	W	EG	7	WA	55.0	34.8	-
Muckenbach HNR 27	697/1	W	1.OG	7	WA	55.0	36.3	-
Muckenbach HNR 27	697/1	W	EG	8	WA	55.0	30.3	-
Muckenbach HNR 27	697/1	W	1.OG	8	WA	55.0	31.8	-
Muckenbach HNR 14a	563	W	EG	1	MD	60.0	27.5	-
Muckenbach HNR 14a	563	W	1.OG	1	MD	60.0	30.6	-
Muckenbach HNR 14a	563	W	EG	2	MD	60.0	27.5	-
Muckenbach HNR 14a	563	W	1.OG	2	MD	60.0	29.7	-
Muckenbach HNR 14a	563	S	EG	3	MD	60.0	32.1	-
Muckenbach HNR 14a	563	S	1.OG	3	MD	60.0	38.1	-
Muckenbach HNR 14a	563	O	EG	4	MD	60.0	42.0	-
Muckenbach HNR 14a	563	O	1.OG	4	MD	60.0	42.4	-
Muckenbach HNR 14a	563	O	EG	5	MD	60.0	41.8	-
Muckenbach HNR 14a	563	O	1.OG	5	MD	60.0	42.4	-
Muckenbach HNR 14a	563	N	EG	6	MD	60.0	41.9	-
Muckenbach HNR 14a	563	N	1.OG	6	MD	60.0	42.4	-
Muckenbach HNR 12	561	N	1.OG	1	MD	60.0	42.9	-
Muckenbach HNR 12	561	W	1.OG	2	MD	60.0	32.0	-
Muckenbach HNR 12	561	S	EG	3	MD	60.0	28.4	-
Muckenbach HNR 12	561	S	1.OG	3	MD	60.0	33.1	-
Muckenbach HNR 12	561	O	EG	4	MD	60.0	42.3	-
Muckenbach HNR 12	561	O	1.OG	4	MD	60.0	42.6	-
Muckenbach HNR 10	559/1	W	EG	1	MD	60.0	42.4	-
Muckenbach HNR 10	559/1	W	1.OG	1	MD	60.0	41.3	-
Muckenbach HNR 10	559/1	W	EG	2	MD	60.0	26.3	-
Muckenbach HNR 10	559/1	W	1.OG	2	MD	60.0	28.5	-
Muckenbach HNR 10	559/1	S	EG	3	MD	60.0	28.5	-

Berechnungspunkt						Immi	Beurteilungspegel o LS	Richtwertüberschreitung
Bezeichnung						Richtwert	tags	tags
Anschrift	Flurst	Ausrichtung	Stockwerk	Fassadennummer	Nutzung	Tag	dB(A)	dB(A)
Muckenbach HNR 10	559/1	S	1.OG	3	MD	60.0	29.9	-
Muckenbach HNR 10	559/1	O	EG	4	MD	60.0	40.9	-
Muckenbach HNR 10	559/1	O	1.OG	4	MD	60.0	41.8	-
Muckenbach HNR 10	559/1	O	EG	5	MD	60.0	40.8	-
Muckenbach HNR 10	559/1	O	1.OG	5	MD	60.0	42.3	-
Muckenbach HNR 10	559/1	N	1.OG	6	MD	60.0	44.9	-
Muckenbach HNR 8	559/6	W	EG	1	MD	60.0	27.6	-
Muckenbach HNR 8	559/6	W	1.OG	1	MD	60.0	29.2	-
Muckenbach HNR 8	559/6	S	EG	2	MD	60.0	25.4	-
Muckenbach HNR 8	559/6	S	1.OG	2	MD	60.0	27.9	-
Muckenbach HNR 8	559/6	S	EG	3	MD	60.0	25.4	-
Muckenbach HNR 8	559/6	S	1.OG	3	MD	60.0	33.8	-
Muckenbach HNR 8	559/6	O	EG	4	MD	60.0	36.3	-
Muckenbach HNR 8	559/6	O	1.OG	4	MD	60.0	41.6	-
Muckenbach HNR 8	559/6	O	EG	5	MD	60.0	36.6	-
Muckenbach HNR 8	559/6	O	1.OG	5	MD	60.0	42.4	-
Muckenbach HNR 8	559/6	N	EG	6	MD	60.0	40.5	-
Muckenbach HNR 8	559/6	N	1.OG	6	MD	60.0	43.0	-
Muckenbach HNR 8	559/6	N	EG	7	MD	60.0	40.4	-
Muckenbach HNR 8	559/6	N	1.OG	7	MD	60.0	43.0	-
Muckenbach HNR 8a	559/3	S	EG	1	MD	60.0	36.7	-
Muckenbach HNR 8a	559/3	S	1.OG	1	MD	60.0	37.8	-
Muckenbach HNR 8a	559/3	N	EG	2	MD	60.0	37.3	-
Muckenbach HNR 8a	559/3	N	1.OG	2	MD	60.0	43.8	-
Muckenbach HNR 8a	559/3	N	EG	3	MD	60.0	41.9	-
Muckenbach HNR 8a	559/3	N	1.OG	3	MD	60.0	43.7	-
Muckenbach HNR 8a	559/3	W	EG	4	MD	60.0	27.5	-
Muckenbach HNR 8a	559/3	W	1.OG	4	MD	60.0	29.0	-
Muckenbach HNR 8a	559/3	S	EG	5	MD	60.0	34.4	-
Muckenbach HNR 8a	559/3	S	1.OG	5	MD	60.0	35.4	-
Muckenbach HNR 21	702	O	1.OG	1	WA	55.0	45.6	-
Muckenbach HNR 21	702	N	EG	2	WA	55.0	42.5	-
Muckenbach HNR 21	702	N	1.OG	2	WA	55.0	44.9	-
Muckenbach HNR 21	702	N	EG	3	WA	55.0	42.2	-
Muckenbach HNR 21	702	N	1.OG	3	WA	55.0	44.6	-
Muckenbach HNR 21	702	W	EG	4	WA	55.0	29.9	-
Muckenbach HNR 21	702	W	1.OG	4	WA	55.0	31.1	-
Muckenbach HNR 21	702	W	EG	5	WA	55.0	30.4	-
Muckenbach HNR 21	702	W	1.OG	5	WA	55.0	31.6	-

Berechnungspunkt						Immi	Beurteilungspegel o LS	Richtwertüberschreitung
Bezeichnung						Richtwert	tags	tags
Anschrift	Flurst	Ausrichtung	Stockwerk	Fassadennummer	Nutzung	Tag	dB(A)	dB(A)
Muckenbach HNR 21	702	S	EG	6	WA	55.0	37.6	-
Muckenbach HNR 21	702	S	1.OG	6	WA	55.0	39.2	-
Muckenbach HNR 21	702	S	EG	7	WA	55.0	38.8	-
Muckenbach HNR 21	702	S	1.OG	7	WA	55.0	40.7	-
Muckenbach HNR 19a	702/1	SW	EG	1	WA	55.0	26.3	-
Muckenbach HNR 19a	702/1	SW	1.OG	1	WA	55.0	29.9	-
Muckenbach HNR 19a	702/1	SW	EG	2	WA	55.0	27.5	-
Muckenbach HNR 19a	702/1	SW	1.OG	2	WA	55.0	32.7	-
Muckenbach HNR 19a	702/1	SO	EG	3	WA	55.0	40.4	-
Muckenbach HNR 19a	702/1	SO	1.OG	3	WA	55.0	42.4	-
Muckenbach HNR 19a	702/1	NO	EG	4	WA	55.0	38.1	-
Muckenbach HNR 19a	702/1	NO	1.OG	4	WA	55.0	42.2	-
Muckenbach HNR 19a	702/1	NO	EG	5	WA	55.0	40.3	-
Muckenbach HNR 19a	702/1	NO	1.OG	5	WA	55.0	42.0	-
Muckenbach HNR 19a	702/1	NW	EG	6	WA	55.0	25.0	-
Muckenbach HNR 19a	702/1	NW	1.OG	6	WA	55.0	30.3	-
Muckenbach HNR 19a	702/1	NW	EG	7	WA	55.0	25.2	-
Muckenbach HNR 19a	702/1	NW	1.OG	7	WA	55.0	28.4	-
Muckenbach HNR 19	704/3	N	EG	1	WA	55.0	38.0	-
Muckenbach HNR 19	704/3	N	1.OG	1	WA	55.0	41.4	-
Muckenbach HNR 19	704/3	N	EG	2	WA	55.0	38.6	-
Muckenbach HNR 19	704/3	N	1.OG	2	WA	55.0	41.2	-
Muckenbach HNR 19	704/3	W	EG	3	WA	55.0	34.4	-
Muckenbach HNR 19	704/3	W	1.OG	3	WA	55.0	38.4	-
Muckenbach HNR 19	704/3	S	EG	4	WA	55.0	38.0	-
Muckenbach HNR 19	704/3	S	1.OG	4	WA	55.0	39.3	-
Muckenbach HNR 19	704/3	S	EG	5	WA	55.0	38.3	-
Muckenbach HNR 19	704/3	S	1.OG	5	WA	55.0	39.3	-
Muckenbach HNR 15a	704/12	W	EG	1	WA	55.0	34.5	-
Muckenbach HNR 15a	704/12	W	1.OG	1	WA	55.0	37.4	-
Muckenbach HNR 15a	704/12	W	EG	2	WA	55.0	26.8	-
Muckenbach HNR 15a	704/12	W	1.OG	2	WA	55.0	29.2	-
Muckenbach HNR 15a	704/12	S	EG	3	WA	55.0	36.6	-
Muckenbach HNR 15a	704/12	S	1.OG	3	WA	55.0	38.1	-
Muckenbach HNR 15a	704/12	S	EG	4	WA	55.0	36.5	-
Muckenbach HNR 15a	704/12	S	1.OG	4	WA	55.0	38.1	-
Muckenbach HNR 15a	704/12	O	EG	5	WA	55.0	31.8	-
Muckenbach HNR 15a	704/12	O	1.OG	5	WA	55.0	36.9	-
Muckenbach HNR 15a	704/12	N	EG	6	WA	55.0	37.2	-

Berechnungspunkt						Immi	Beurteilungspegel o LS	Richtwertüberschreitung
Bezeichnung						Richtwert	tags	tags
Anschrift	Flurst	Ausrichtung	Stockwerk	Fassadennummer	Nutzung	Tag	dB(A)	dB(A)
Muckenbach HNR 15a	704/12	N	1.OG	6	WA	55.0	39.8	-
Muckenbach HNR 15a	704/12	N	EG	7	WA	55.0	38.5	-
Muckenbach HNR 15a	704/12	N	1.OG	7	WA	55.0	40.4	-
Muckenbach HNR 15	704/4	W	EG	1	WA	55.0	29.7	-
Muckenbach HNR 15	704/4	W	1.OG	1	WA	55.0	31.3	-
Muckenbach HNR 15	704/4	W	EG	2	WA	55.0	24.7	-
Muckenbach HNR 15	704/4	W	1.OG	2	WA	55.0	26.6	-
Muckenbach HNR 15	704/4	S	EG	3	WA	55.0	37.5	-
Muckenbach HNR 15	704/4	S	1.OG	3	WA	55.0	39.2	-
Muckenbach HNR 15	704/4	S	EG	4	WA	55.0	37.8	-
Muckenbach HNR 15	704/4	S	1.OG	4	WA	55.0	39.7	-
Muckenbach HNR 15	704/4	O	EG	5	WA	55.0	40.5	-
Muckenbach HNR 15	704/4	O	1.OG	5	WA	55.0	42.3	-
Muckenbach HNR 15	704/4	N	EG	6	WA	55.0	40.3	-
Muckenbach HNR 15	704/4	N	1.OG	6	WA	55.0	42.1	-
Muckenbach HNR 15	704/4	N	EG	7	WA	55.0	38.5	-
Muckenbach HNR 15	704/4	N	1.OG	7	WA	55.0	40.6	-
Muckenbach HNR 15	704/4	N	EG	8	WA	55.0	37.9	-
Muckenbach HNR 15	704/4	N	1.OG	8	WA	55.0	40.1	-
Muckenbach HNR 17c	705/3	NW	EG	1	WA	55.0	26.6	-
Muckenbach HNR 17c	705/3	NW	1.OG	1	WA	55.0	28.1	-
Muckenbach HNR 17c	705/3	SW	EG	2	WA	55.0	23.4	-
Muckenbach HNR 17c	705/3	SW	1.OG	2	WA	55.0	25.8	-
Muckenbach HNR 17c	705/3	SO	EG	3	WA	55.0	38.1	-
Muckenbach HNR 17c	705/3	SO	1.OG	3	WA	55.0	41.6	-
Muckenbach HNR 17	705	N	EG	1	WA	55.0	38.4	-
Muckenbach HNR 17	705	N	1.OG	1	WA	55.0	42.5	-
Muckenbach HNR 17	705	N	EG	2	WA	55.0	39.1	-
Muckenbach HNR 17	705	N	1.OG	2	WA	55.0	42.4	-
Muckenbach HNR 17	705	W	EG	3	WA	55.0	23.8	-
Muckenbach HNR 17	705	W	1.OG	3	WA	55.0	27.0	-
Muckenbach HNR 17	705	W	EG	4	WA	55.0	24.2	-
Muckenbach HNR 17	705	W	1.OG	4	WA	55.0	26.3	-
Muckenbach HNR 17	705	S	EG	5	WA	55.0	32.2	-
Muckenbach HNR 17	705	S	1.OG	5	WA	55.0	34.7	-
Muckenbach HNR 17	705	S	EG	6	WA	55.0	32.1	-
Muckenbach HNR 17	705	S	1.OG	6	WA	55.0	36.2	-
Muckenbach HNR 17	705	O	EG	7	WA	55.0	41.5	-
Muckenbach HNR 17	705	O	1.OG	7	WA	55.0	42.9	-

Berechnungspunkt						Immi	Beurteilungspegel o LS	Richtwertüberschreitung
Bezeichnung						Richtwert	tags	tags
Anschrift	Flurst	Ausrichtung	Stockwerk	Fassadennummer	Nutzung	Tag	dB(A)	dB(A)
Muckenbach HNR 17	705	O	EG	8	WA	55.0	38.5	-
Muckenbach HNR 17	705	O	1.OG	8	WA	55.0	42.6	-
Muckenbach HNR 17b	705/2	NW	EG	1	WA	55.0	26.1	-
Muckenbach HNR 17b	705/2	NW	1.OG	1	WA	55.0	30.6	-
Muckenbach HNR 17b	705/2	NO	EG	2	WA	55.0	37.8	-
Muckenbach HNR 17b	705/2	NO	1.OG	2	WA	55.0	40.3	-
Muckenbach HNR 17b	705/2	NO	EG	3	WA	55.0	36.5	-
Muckenbach HNR 17b	705/2	NO	1.OG	3	WA	55.0	39.1	-
Muckenbach HNR 17b	705/2	NW	EG	4	WA	55.0	32.1	-
Muckenbach HNR 17b	705/2	NW	1.OG	4	WA	55.0	24.7	-
Muckenbach HNR 13a	704/5	N	EG	1	WA	55.0	35.5	-
Muckenbach HNR 13a	704/5	N	1.OG	1	WA	55.0	39.0	-
Muckenbach HNR 13a	704/5	W	EG	2	WA	55.0	20.1	-
Muckenbach HNR 13a	704/5	W	1.OG	2	WA	55.0	23.2	-
Muckenbach HNR 13a	704/5	W	EG	3	WA	55.0	20.5	-
Muckenbach HNR 13a	704/5	W	1.OG	3	WA	55.0	23.6	-
Muckenbach HNR 13a	704/5	S	EG	4	WA	55.0	26.9	-
Muckenbach HNR 13a	704/5	S	1.OG	4	WA	55.0	33.5	-
Muckenbach HNR 13a	704/5	S	EG	5	WA	55.0	24.4	-
Muckenbach HNR 13a	704/5	S	1.OG	5	WA	55.0	34.0	-
Muckenbach HNR 13a	704/5	S	1.OG	6	WA	55.0	35.4	-
Muckenbach HNR 13a	704/5	N	EG	7	WA	55.0	39.0	-
Muckenbach HNR 13a	704/5	N	1.OG	7	WA	55.0	42.5	-
Muckenbach HNR 13a	704/5	N	EG	8	WA	55.0	36.3	-
Muckenbach HNR 13a	704/5	N	1.OG	8	WA	55.0	39.0	-
Muckenbach HNR 13	704/6	N	EG	1	WA	55.0	31.4	-
Muckenbach HNR 13	704/6	N	1.OG	1	WA	55.0	36.7	-
Muckenbach HNR 13	704/6	N	EG	2	WA	55.0	35.7	-
Muckenbach HNR 13	704/6	N	1.OG	2	WA	55.0	37.9	-
Muckenbach HNR 13	704/6	W	EG	3	WA	55.0	32.9	-
Muckenbach HNR 13	704/6	W	1.OG	3	WA	55.0	37.3	-
Muckenbach HNR 13	704/6	W	EG	4	WA	55.0	32.4	-
Muckenbach HNR 13	704/6	W	1.OG	4	WA	55.0	37.2	-
Muckenbach HNR 13	704/6	S	EG	5	WA	55.0	28.0	-
Muckenbach HNR 13	704/6	S	1.OG	5	WA	55.0	31.0	-
Muckenbach HNR 13	704/6	S	EG	6	WA	55.0	25.4	-
Muckenbach HNR 13	704/6	S	1.OG	6	WA	55.0	29.4	-
Muckenbach HNR 13	704/6	S	1.OG	7	WA	55.0	26.6	-
Muckenbach HNR 13	704/6	O	EG	8	WA	55.0	31.1	-



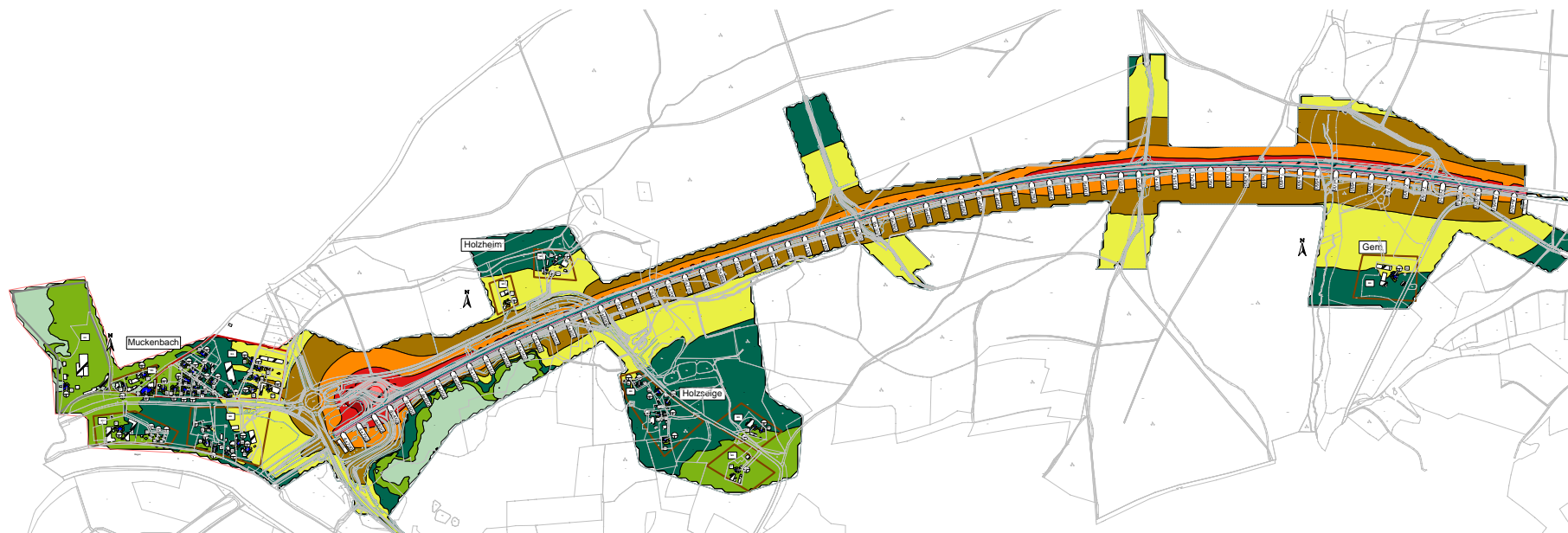
Berechnungspunkt						Immi	Beurteilungspegel o LS	Richtwertüberschreitung
Bezeichnung						Richtwert	tags	tags
Anschrift	Flurst	Ausrichtung	Stockwerk	Fassadennummer	Nutzung	Tag	dB(A)	dB(A)
Muckenbach HNR 13	704/6	O	1.OG	8	WA	55.0	35.0	-
Muckenbach HNR 13	704/6	N	EG	9	WA	55.0	40.9	-
Muckenbach HNR 13	704/6	N	1.OG	9	WA	55.0	42.8	-
Muckenbach HNR 11	704/7	N	EG	1	WA	55.0	33.3	-
Muckenbach HNR 11	704/7	N	1.OG	1	WA	55.0	36.3	-
Muckenbach HNR 11	704/7	W	EG	2	WA	55.0	32.8	-
Muckenbach HNR 11	704/7	W	1.OG	2	WA	55.0	37.1	-
Muckenbach HNR 11	704/7	W	EG	3	WA	55.0	32.0	-
Muckenbach HNR 11	704/7	W	1.OG	3	WA	55.0	36.4	-
Muckenbach HNR 11	704/7	S	EG	4	WA	55.0	31.9	-
Muckenbach HNR 11	704/7	S	1.OG	4	WA	55.0	35.8	-
Muckenbach HNR 11	704/7	S	EG	5	WA	55.0	30.3	-
Muckenbach HNR 11	704/7	S	1.OG	5	WA	55.0	34.5	-
Muckenbach HNR 11	704/7	O	EG	6	WA	55.0	28.5	-
Muckenbach HNR 11	704/7	O	1.OG	6	WA	55.0	33.9	-
Muckenbach HNR 11	704/7	O	EG	7	WA	55.0	28.4	-
Muckenbach HNR 11	704/7	O	1.OG	7	WA	55.0	34.1	-
Muckenbach HNR 11	704/7	N	EG	8	WA	55.0	32.1	-
Muckenbach HNR 11	704/7	N	1.OG	8	WA	55.0	35.4	-
Muckenbach HNR 9b	704	W	EG	1	WA	55.0	22.8	-
Muckenbach HNR 9b	704	W	1.OG	1	WA	55.0	22.8	-
Muckenbach HNR 9b	704	W	EG	2	WA	55.0	34.3	-
Muckenbach HNR 9b	704	W	1.OG	2	WA	55.0	28.0	-
Muckenbach HNR 9b	704	S	EG	3	WA	55.0	36.2	-
Muckenbach HNR 9b	704	S	1.OG	3	WA	55.0	38.0	-
Muckenbach HNR 9b	704	O	EG	4	WA	55.0	30.0	-
Muckenbach HNR 9b	704	O	1.OG	4	WA	55.0	35.3	-
Muckenbach HNR 9b	704	O	EG	5	WA	55.0	28.5	-
Muckenbach HNR 9b	704	O	1.OG	5	WA	55.0	35.0	-
Muckenbach HNR 9b	704	N	EG	6	WA	55.0	27.7	-
Muckenbach HNR 9b	704	N	1.OG	6	WA	55.0	31.9	-
Muckenbach HNR 9b	704	N	EG	7	WA	55.0	28.2	-
Muckenbach HNR 9b	704	N	1.OG	7	WA	55.0	31.9	-
Muckenbach HNR 7	537/2	O	EG	1	MD	60.0	37.0	-
Muckenbach HNR 7	537/2	O	1.OG	1	MD	60.0	38.2	-
Muckenbach HNR 7	537/2	O	EG	2	MD	60.0	37.2	-
Muckenbach HNR 7	537/2	O	1.OG	2	MD	60.0	38.2	-
Muckenbach HNR 7	537/2	N	EG	3	MD	60.0	18.1	-
Muckenbach HNR 7	537/2	N	1.OG	3	MD	60.0	23.0	-

Berechnungspunkt						Immi	Beurteilungspegel o LS	Richtwertüberschreitung
Bezeichnung						Richtwert	tags	tags
Anschrift	Flurst	Ausrichtung	Stockwerk	Fassadennummer	Nutzung	Tag	dB(A)	dB(A)
Muckenbach HNR 7	537/2	N	EG	4	MD	60.0	18.0	-
Muckenbach HNR 7	537/2	N	1.OG	4	MD	60.0	21.9	-
Muckenbach HNR 7	537/2	W	EG	5	MD	60.0	17.9	-
Muckenbach HNR 7	537/2	W	1.OG	5	MD	60.0	21.3	-
Muckenbach HNR 7	537/2	W	EG	6	MD	60.0	18.1	-
Muckenbach HNR 7	537/2	W	1.OG	6	MD	60.0	22.8	-
Muckenbach HNR 7	537/2	S	EG	7	MD	60.0	36.9	-
Muckenbach HNR 7	537/2	S	1.OG	7	MD	60.0	38.2	-
Muckenbach HNR 7	537/2	S	EG	8	MD	60.0	36.9	-
Muckenbach HNR 7	537/2	S	1.OG	8	MD	60.0	38.1	-
Muckenbach HNR 5	537	W	EG	1	MD	60.0	17.7	-
Muckenbach HNR 5	537	W	1.OG	1	MD	60.0	20.1	-
Muckenbach HNR 5	537	W	EG	2	MD	60.0	18.1	-
Muckenbach HNR 5	537	W	1.OG	2	MD	60.0	20.4	-
Muckenbach HNR 5	537	S	EG	3	MD	60.0	27.4	-
Muckenbach HNR 5	537	S	1.OG	3	MD	60.0	35.7	-
Muckenbach HNR 5	537	O	EG	4	MD	60.0	32.7	-
Muckenbach HNR 5	537	O	1.OG	4	MD	60.0	35.9	-
Muckenbach HNR 5	537	O	EG	5	MD	60.0	35.8	-
Muckenbach HNR 5	537	O	1.OG	5	MD	60.0	37.0	-
Muckenbach HNR 6	542	N	EG	1	MD	60.0	36.5	-
Muckenbach HNR 6	542	N	1.OG	1	MD	60.0	39.6	-
Muckenbach HNR 6	542	N	EG	2	MD	60.0	36.4	-
Muckenbach HNR 6	542	N	1.OG	2	MD	60.0	39.3	-
Muckenbach HNR 6	542	W	1.OG	3	MD	60.0	25.5	-
Muckenbach HNR 6	542	W	EG	4	MD	60.0	21.2	-
Muckenbach HNR 6	542	W	1.OG	4	MD	60.0	24.4	-
Muckenbach HNR 6	542	S	EG	5	MD	60.0	24.7	-
Muckenbach HNR 6	542	S	1.OG	5	MD	60.0	34.1	-
Muckenbach HNR 6	542	S	EG	6	MD	60.0	25.1	-
Muckenbach HNR 6	542	S	1.OG	6	MD	60.0	35.3	-
Muckenbach HNR 6	542	O	EG	7	MD	60.0	36.7	-
Muckenbach HNR 6	542	O	1.OG	7	MD	60.0	39.9	-
Muckenbach HNR 6	542	O	EG	8	MD	60.0	36.7	-
Muckenbach HNR 6	542	O	1.OG	8	MD	60.0	39.9	-
Muckenbach HNR 6-1	540	SO	EG	1	MD	60.0	31.1	-
Muckenbach HNR 6-1	540	SO	1.OG	1	MD	60.0	36.7	-
Muckenbach HNR 6-1	540	NW	1.OG	2	MD	60.0	27.2	-
Muckenbach HNR 6-2	540	NW	1.OG	1	MD	60.0	27.2	-

Berechnungspunkt						Immi	Beurteilungspegel o LS	Richtwertüberschreitung
Bezeichnung						Richtwert	tags	tags
Anschrift	Flurst	Ausrichtung	Stockwerk	Fassadennummer	Nutzung	Tag	dB(A)	dB(A)
Muckenbach HNR 6-2	540	SO	EG	2	MD	60.0	31.2	-
Muckenbach HNR 6-2	540	SO	1.OG	2	MD	60.0	36.7	-
Muckenbach HNR 6-3	540	SO	EG	1	MD	60.0	40.1	-
Muckenbach HNR 6-3	540	SO	1.OG	1	MD	60.0	40.7	-
Muckenbach HNR 6-3	540	NW	1.OG	2	MD	60.0	26.9	-
Muckenbach HNR 1	533	O	EG	1	GE	65.0	33.4	-
Muckenbach HNR 1	533	O	1.OG	1	GE	65.0	35.3	-
Muckenbach HNR 1	533	O	EG	2	GE	65.0	34.3	-
Muckenbach HNR 1	533	O	1.OG	2	GE	65.0	35.2	-
Muckenbach HNR 1	533	N	EG	3	GE	65.0	25.3	-
Muckenbach HNR 1	533	N	1.OG	3	GE	65.0	27.9	-
Muckenbach HNR 1	533	S	EG	6	GE	65.0	34.3	-
Muckenbach HNR 1	533	S	1.OG	6	GE	65.0	35.1	-
Muckenbach 31	705/8	SW	EG	1	WA	55.0	30.7	-
Muckenbach 31	705/8	SW	1.OG	1	WA	55.0	33.9	-
Muckenbach 31	705/8	NO	1.OG	2	WA	55.0	42.6	-
Muckenbach 31	705/8	NO	EG	3	WA	55.0	34.5	-
Muckenbach 31	705/8	NO	1.OG	3	WA	55.0	41.9	-
Muckenbach 31	705/8	NO	EG	4	WA	55.0	38.5	-
Muckenbach 31	705/8	NO	1.OG	4	WA	55.0	41.7	-
Muckenbach HNR 17a	705/1	SO	EG	1	WA	55.0	29.6	-
Muckenbach HNR 17a	705/1	SO	1.OG	1	WA	55.0	38.1	-
Muckenbach HNR 17a	705/1	SO	EG	2	WA	55.0	32.4	-
Muckenbach HNR 17a	705/1	SO	1.OG	2	WA	55.0	39.9	-
Muckenbach HNR 17a	705/1	NO	EG	3	WA	55.0	37.1	-
Muckenbach HNR 17a	705/1	NO	1.OG	3	WA	55.0	40.2	-
Muckenbach HNR 17a	705/1	NO	EG	4	WA	55.0	38.2	-
Muckenbach HNR 17a	705/1	NO	1.OG	4	WA	55.0	40.3	-
Muckenbach HNR 17a	705/1	NW	EG	5	WA	55.0	22.9	-
Muckenbach HNR 17a	705/1	NW	1.OG	5	WA	55.0	26.6	-
Muckenbach HNR 17a	705/1	NW	EG	6	WA	55.0	21.2	-
Muckenbach HNR 17a	705/1	NW	1.OG	6	WA	55.0	24.1	-
Muckenbach HNR 17a	705/1	SW	EG	7	WA	55.0	20.9	-
Muckenbach HNR 17a	705/1	SW	1.OG	7	WA	55.0	23.5	-
Muckenbach HNR 17a	705/1	SW	EG	8	WA	55.0	21.1	-
Muckenbach HNR 17a	705/1	SW	1.OG	8	WA	55.0	23.8	-
Muckenbach HNR 9	704/2	S	1.OG	1	MD	60.0	34.8	-
Muckenbach HNR 9	704/2	O	EG	2	MD	60.0	30.4	-
Muckenbach HNR 9	704/2	O	1.OG	2	MD	60.0	33.1	-

Berechnungspunkt						Immi	Beurteilungspegel o LS	Richtwertüberschreitung
Bezeichnung						Richtwert	tags	tags
Anschrift	Flurst	Ausrichtung	Stockwerk	Fassadennummer	Nutzung	Tag	dB(A)	dB(A)
Muckenbach HNR 9	704/2	S	EG	3	MD	60.0	23.9	-
Muckenbach HNR 9	704/2	S	1.OG	3	MD	60.0	28.0	-
Muckenbach HNR 9	704/2	S	EG	4	MD	60.0	33.9	-
Muckenbach HNR 9	704/2	S	1.OG	4	MD	60.0	36.4	-
Muckenbach HNR 9	704/2	S	EG	5	MD	60.0	34.0	-
Muckenbach HNR 9	704/2	S	1.OG	5	MD	60.0	36.2	-
Muckenbach HNR 9	704/2	O	EG	6	MD	60.0	36.9	-
Muckenbach HNR 9	704/2	O	1.OG	6	MD	60.0	38.2	-
Muckenbach HNR 9	704/2	O	EG	7	MD	60.0	29.1	-
Muckenbach HNR 9	704/2	O	1.OG	7	MD	60.0	33.8	-
Muckenbach HNR 9	704/2	N	1.OG	8	MD	60.0	33.5	-
Muckenbach HNR 9	704/2	N	1.OG	9	MD	60.0	34.8	-
Muckenbach HNR 9	704/2	N	EG	10	MD	60.0	30.0	-
Muckenbach HNR 9	704/2	N	1.OG	10	MD	60.0	36.8	-
Muckenbach HNR 29	710	N	EG	1	WA	55.0	43.6	-
Muckenbach HNR 29	710	N	1.OG	1	WA	55.0	44.4	-
Muckenbach HNR 29	710	W	EG	2	WA	55.0	28.2	-
Muckenbach HNR 29	710	W	1.OG	2	WA	55.0	29.7	-
Muckenbach HNR 29	710	W	EG	3	WA	55.0	27.7	-
Muckenbach HNR 29	710	W	1.OG	3	WA	55.0	29.2	-
Muckenbach HNR 29	710	S	EG	4	WA	55.0	37.8	-
Muckenbach HNR 29	710	S	1.OG	4	WA	55.0	40.7	-
Muckenbach HNR 29	710	O	EG	5	WA	55.0	44.4	-
Muckenbach HNR 29	710	O	1.OG	5	WA	55.0	46.8	-
Muckenbach HNR 29	710	O	EG	6	WA	55.0	46.3	-
Muckenbach HNR 29	710	O	1.OG	6	WA	55.0	46.9	-
Gern HNR 33	403	N	EG	1	MD	60.0	44.0	-
Gern HNR 33	403	N	1.OG	1	MD	60.0	45.0	-
Gern HNR 33	403	N	2.OG	1	MD	60.0	45.0	-
Gern HNR 33	403	W	EG	2	MD	60.0	41.4	-
Gern HNR 33	403	W	1.OG	2	MD	60.0	43.6	-
Gern HNR 33	403	W	2.OG	2	MD	60.0	43.9	-
Gern HNR 33	403	W	EG	3	MD	60.0	41.0	-
Gern HNR 33	403	W	1.OG	3	MD	60.0	43.4	-
Gern HNR 33	403	W	2.OG	3	MD	60.0	43.6	-
Gern HNR 33	403	S	EG	4	MD	60.0	29.6	-
Gern HNR 33	403	S	1.OG	4	MD	60.0	33.7	-
Gern HNR 33	403	S	2.OG	4	MD	60.0	36.1	-
Gern HNR 33	403	S	EG	5	MD	60.0	29.1	-

Berechnungspunkt						Immi	Beurteilungspegel o LS	Richtwertüberschreitung
Bezeichnung						Richtwert	tags	tags
Anschrift	Flurst	Ausrichtung	Stockwerk	Fassadennummer	Nutzung	Tag	dB(A)	dB(A)
Gern HNR 33	403	S	1.OG	5	MD	60.0	32.4	-
Gern HNR 33	403	S	2.OG	5	MD	60.0	35.1	-
Gern HNR 33	403	O	EG	6	MD	60.0	38.2	-
Gern HNR 33	403	O	1.OG	6	MD	60.0	42.0	-
Gern HNR 33	403	O	2.OG	6	MD	60.0	42.5	-
Gern HNR 33	403	N	1.OG	7	MD	60.0	44.9	-
Gern HNR 33	403	N	2.OG	7	MD	60.0	45.0	-



<ul style="list-style-type: none"> <li>... &lt;= 35.0</li> <li>35.0 &lt; ... &lt;= 40.0</li> <li>40.0 &lt; ... &lt;= 45.0</li> <li>45.0 &lt; ... &lt;= 50.0</li> <li>50.0 &lt; ... &lt;= 55.0</li> <li>55.0 &lt; ... &lt;= 60.0</li> <li>60.0 &lt; ... &lt;= 65.0</li> <li>65.0 &lt; ... &lt;= 70.0</li> <li>70.0 &lt; ... &lt;= 75.0</li> <li>75.0 &lt; ... &lt;= 80.0</li> <li>80.0 &lt; ...</li> </ul>	<ul style="list-style-type: none"> <li>Industriegebiet</li> <li>Kurzgebiet</li> <li>Reines Wohngebiet</li> <li>z.Bg. Wohngebiet</li> <li>Mischgebiet</li> <li>Gewerbegebiet</li> </ul>	<ul style="list-style-type: none"> <li>Flächenquelle</li> <li>Haar</li> <li>Höhennote</li> <li>Höhennote</li> <li>Bruchlinie</li> <li>Hausbeurteilung</li> <li>Rechengebiet</li> </ul>
Freistaat Bayern Staatliches Bauamt Amberg-Weilburg		Unterlage Nr.: 17.3.16.2
Planfeststellung		bearbeitet: 02/23 gezeichnet: 02/22 Datum: Stein. Zeichen: Stein.
B16 "Regensburg - B95 (Rodrig)" Dreistreifiger Ausbau bei Mittenau Ausbaubereich A: Bau-km 4+328 bis Bau-km 6+130 (ca. 3,8 km)		Lageplan Bauform BP2a-Zb-1 Maßstab 1: -
Aufgestellt: Amberg, den 17.04.2023		
Bäumler, Baudirektor		

Berechnungspunkt						Immi	Beurteilungspegel o LS	Richtwertüberschreitung
Bezeichnung						Richtwert	tags	tags
Anschrift	Flurst	Ausrichtung	Stockwerk	Fassadennummer	Nutzung	Tag	dB(A)	dB(A)
Holzheim HNR 1	667	S	EG	1	MD	60.0	47.8	-
Holzheim HNR 1	667	S	1.OG	1	MD	60.0	48.4	-
Holzheim HNR 1	667	S	2.OG	1	MD	60.0	49.5	-
Holzheim HNR 1	667	S	EG	2	MD	60.0	47.4	-
Holzheim HNR 1	667	S	1.OG	2	MD	60.0	48.4	-
Holzheim HNR 1	667	S	2.OG	2	MD	60.0	49.4	-
Holzheim HNR 1	667	O	EG	3	MD	60.0	44.5	-
Holzheim HNR 1	667	O	1.OG	3	MD	60.0	45.0	-
Holzheim HNR 1	667	O	2.OG	3	MD	60.0	46.3	-
Holzheim HNR 1	667	N	EG	4	MD	60.0	40.2	-
Holzheim HNR 1	667	N	1.OG	4	MD	60.0	37.0	-
Holzheim HNR 1	667	N	2.OG	4	MD	60.0	39.4	-
Holzheim HNR 1	667	N	EG	5	MD	60.0	40.5	-
Holzheim HNR 1	667	N	1.OG	5	MD	60.0	39.1	-
Holzheim HNR 1	667	N	2.OG	5	MD	60.0	41.1	-
Holzheim HNR 1	667	W	EG	6	MD	60.0	44.9	-
Holzheim HNR 1	667	W	1.OG	6	MD	60.0	46.5	-
Holzheim HNR 1	667	W	2.OG	6	MD	60.0	47.6	-
Holzheim HNR 2	664	N	1.OG	1	MD	60.0	37.5	-
Holzheim HNR 2	664	N	2.OG	1	MD	60.0	40.7	-
Holzheim HNR 2	664	S	EG	2	MD	60.0	43.4	-
Holzheim HNR 2	664	S	1.OG	2	MD	60.0	44.5	-
Holzheim HNR 2	664	S	2.OG	2	MD	60.0	45.4	-
Holzheim HNR 2	664	O	EG	3	MD	60.0	41.3	-
Holzheim HNR 2	664	O	1.OG	3	MD	60.0	42.8	-
Holzheim HNR 2	664	O	2.OG	3	MD	60.0	44.3	-
Holzheim HNR 2a	664	S	EG	1	MD	60.0	44.2	-
Holzheim HNR 2a	664	S	1.OG	1	MD	60.0	45.5	-
Holzheim HNR 2a	664	S	EG	2	MD	60.0	44.5	-
Holzheim HNR 2a	664	S	1.OG	2	MD	60.0	45.6	-
Holzheim HNR 2a	664	O	EG	3	MD	60.0	42.6	-
Holzheim HNR 2a	664	O	1.OG	3	MD	60.0	43.8	-
Holzheim HNR 2a	664	O	EG	4	MD	60.0	42.1	-
Holzheim HNR 2a	664	O	1.OG	4	MD	60.0	43.1	-
Holzheim HNR 2a	664	N	EG	5	MD	60.0	38.0	-
Holzheim HNR 2a	664	N	1.OG	5	MD	60.0	38.8	-
Holzheim HNR 2a	664	N	EG	6	MD	60.0	36.3	-
Holzheim HNR 2a	664	N	1.OG	6	MD	60.0	38.3	-

Berechnungspunkt						Immi	Beurteilungspegel o LS	Richtwertüberschreitung
Bezeichnung						Richtwert	tags	tags
Anschrift	Flurst	Ausrichtung	Stockwerk	Fassadennummer	Nutzung	Tag	dB(A)	dB(A)
Holzheim HNR 2a	664	W	EG	7	MD	60.0	41.3	-
Holzheim HNR 2a	664	W	1.OG	7	MD	60.0	43.0	-
Holzheim HNR 2a	664	W	EG	8	MD	60.0	40.7	-
Holzheim HNR 2a	664	W	1.OG	8	MD	60.0	43.4	-
Holzseige HNR 4	30/6	N	EG	1	MD	60.0	41.7	-
Holzseige HNR 4	30/6	N	1.OG	1	MD	60.0	43.3	-
Holzseige HNR 4	30/6	N	EG	2	MD	60.0	41.6	-
Holzseige HNR 4	30/6	N	1.OG	2	MD	60.0	43.2	-
Holzseige HNR 4	30/6	W	EG	3	MD	60.0	39.5	-
Holzseige HNR 4	30/6	W	1.OG	3	MD	60.0	41.9	-
Holzseige HNR 4	30/6	W	EG	4	MD	60.0	40.6	-
Holzseige HNR 4	30/6	W	1.OG	4	MD	60.0	41.9	-
Holzseige HNR 4	30/6	S	EG	5	MD	60.0	34.6	-
Holzseige HNR 4	30/6	S	1.OG	5	MD	60.0	37.4	-
Holzseige HNR 4	30/6	S	EG	6	MD	60.0	31.4	-
Holzseige HNR 4	30/6	S	1.OG	6	MD	60.0	36.1	-
Holzseige HNR 4	30/6	O	EG	7	MD	60.0	37.6	-
Holzseige HNR 4	30/6	O	1.OG	7	MD	60.0	39.7	-
Holzseige HNR 4	30/6	O	EG	8	MD	60.0	38.2	-
Holzseige HNR 4	30/6	O	1.OG	8	MD	60.0	39.9	-
Holzseige HNR 4a	31/1	SW	EG	1	MD	60.0	40.5	-
Holzseige HNR 4a	31/1	SW	1.OG	1	MD	60.0	41.6	-
Holzseige HNR 4a	31/1	SW	EG	2	MD	60.0	40.0	-
Holzseige HNR 4a	31/1	SW	1.OG	2	MD	60.0	41.5	-
Holzseige HNR 4a	31/1	SO	EG	3	MD	60.0	36.0	-
Holzseige HNR 4a	31/1	SO	1.OG	3	MD	60.0	37.9	-
Holzseige HNR 4a	31/1	SO	EG	4	MD	60.0	36.0	-
Holzseige HNR 4a	31/1	SO	1.OG	4	MD	60.0	38.2	-
Holzseige HNR 4a	31/1	NO	EG	5	MD	60.0	38.2	-
Holzseige HNR 4a	31/1	NO	1.OG	5	MD	60.0	40.9	-
Holzseige HNR 4a	31/1	NO	EG	6	MD	60.0	37.7	-
Holzseige HNR 4a	31/1	NO	1.OG	6	MD	60.0	40.4	-
Holzseige HNR 4a	31/1	NO	EG	7	MD	60.0	39.1	-
Holzseige HNR 4a	31/1	NO	1.OG	7	MD	60.0	41.5	-
Holzseige HNR 4a	31/1	NW	EG	8	MD	60.0	42.1	-
Holzseige HNR 4a	31/1	NW	1.OG	8	MD	60.0	43.7	-
Holzseige HNR 4a	31/1	NW	EG	9	MD	60.0	42.2	-
Holzseige HNR 4a	31/1	NW	1.OG	9	MD	60.0	43.6	-
Holzseige HNR 5	30/1	S	EG	2	MD	60.0	27.0	-



Berechnungspunkt						Immi	Beurteilungspegel o LS	Richtwertüberschreitung
Bezeichnung						Richtwert	tags	tags
Anschrift	Flurst	Ausrichtung	Stockwerk	Fassadennummer	Nutzung	Tag	dB(A)	dB(A)
Holzseige HNR 5	30/1	S	1.OG	2	MD	60.0	31.3	-
Holzseige HNR 5	30/1	S	2.OG	2	MD	60.0	33.1	-
Holzseige HNR 5	30/1	S	EG	3	MD	60.0	26.9	-
Holzseige HNR 5	30/1	S	1.OG	3	MD	60.0	30.9	-
Holzseige HNR 5	30/1	S	2.OG	3	MD	60.0	32.9	-
Holzseige HNR 5	30/1	O	EG	4	MD	60.0	36.1	-
Holzseige HNR 5	30/1	O	1.OG	4	MD	60.0	37.9	-
Holzseige HNR 5	30/1	O	2.OG	4	MD	60.0	39.1	-
Holzseige HNR 5	30/1	N	EG	5	MD	60.0	41.1	-
Holzseige HNR 5	30/1	N	1.OG	5	MD	60.0	42.7	-
Holzseige HNR 5	30/1	N	2.OG	5	MD	60.0	43.3	-
Holzseige HNR 5	30/1	N	EG	6	MD	60.0	41.2	-
Holzseige HNR 5	30/1	N	1.OG	6	MD	60.0	42.7	-
Holzseige HNR 5	30/1	N	2.OG	6	MD	60.0	43.4	-
Holzseige HNR 5a	30/7	N	EG	1	MD	60.0	41.2	-
Holzseige HNR 5a	30/7	N	1.OG	1	MD	60.0	42.4	-
Holzseige HNR 5a	30/7	N	2.OG	1	MD	60.0	42.5	-
Holzseige HNR 5a	30/7	N	EG	2	MD	60.0	41.4	-
Holzseige HNR 5a	30/7	N	1.OG	2	MD	60.0	42.4	-
Holzseige HNR 5a	30/7	N	2.OG	2	MD	60.0	42.5	-
Holzseige HNR 5a	30/7	W	EG	3	MD	60.0	40.3	-
Holzseige HNR 5a	30/7	W	1.OG	3	MD	60.0	41.2	-
Holzseige HNR 5a	30/7	W	2.OG	3	MD	60.0	41.4	-
Holzseige HNR 5a	30/7	W	EG	4	MD	60.0	39.3	-
Holzseige HNR 5a	30/7	W	1.OG	4	MD	60.0	41.1	-
Holzseige HNR 5a	30/7	W	2.OG	4	MD	60.0	41.3	-
Holzseige HNR 5a	30/7	S	EG	5	MD	60.0	29.9	-
Holzseige HNR 5a	30/7	S	1.OG	5	MD	60.0	32.4	-
Holzseige HNR 5a	30/7	S	2.OG	5	MD	60.0	34.5	-
Holzseige HNR 5a	30/7	S	EG	6	MD	60.0	27.4	-
Holzseige HNR 5a	30/7	S	1.OG	6	MD	60.0	29.7	-
Holzseige HNR 5a	30/7	S	2.OG	6	MD	60.0	32.4	-
Holzseige HNR 5a	30/7	O	EG	7	MD	60.0	36.2	-
Holzseige HNR 5a	30/7	O	1.OG	7	MD	60.0	37.2	-
Holzseige HNR 5a	30/7	O	2.OG	7	MD	60.0	37.9	-
Holzseige HNR 5a	30/7	O	EG	8	MD	60.0	36.7	-
Holzseige HNR 5a	30/7	O	1.OG	8	MD	60.0	37.4	-
Holzseige HNR 5a	30/7	O	2.OG	8	MD	60.0	38.3	-
Holzseige HNR 6	30/2	N	EG	1	MD	60.0	41.6	-

Berechnungspunkt						Immi	Beurteilungspegel o LS	Richtwertüberschreitung
Bezeichnung						Richtwert	tags	tags
Anschrift	Flurst	Ausrichtung	Stockwerk	Fassadennummer	Nutzung	Tag	dB(A)	dB(A)
Holzseige HNR 6	30/2	N	1.OG	1	MD	60.0	42.8	-
Holzseige HNR 6	30/2	N	2.OG	1	MD	60.0	43.4	-
Holzseige HNR 6	30/2	N	EG	2	MD	60.0	41.4	-
Holzseige HNR 6	30/2	N	1.OG	2	MD	60.0	42.9	-
Holzseige HNR 6	30/2	N	2.OG	2	MD	60.0	43.5	-
Holzseige HNR 6	30/2	W	EG	3	MD	60.0	41.2	-
Holzseige HNR 6	30/2	W	1.OG	3	MD	60.0	41.9	-
Holzseige HNR 6	30/2	W	2.OG	3	MD	60.0	42.2	-
Holzseige HNR 6	30/2	S	EG	4	MD	60.0	29.5	-
Holzseige HNR 6	30/2	S	1.OG	4	MD	60.0	33.8	-
Holzseige HNR 6	30/2	S	2.OG	4	MD	60.0	36.2	-
Holzseige HNR 6	30/2	S	EG	5	MD	60.0	26.5	-
Holzseige HNR 6	30/2	S	1.OG	5	MD	60.0	31.6	-
Holzseige HNR 6	30/2	S	2.OG	5	MD	60.0	34.6	-
Holzseige 7	28	NO	EG	1	MD	60.0	37.3	-
Holzseige 7	28	NW	EG	2	MD	60.0	37.0	-
Holzseige 7	28	SW	EG	3	MD	60.0	30.4	-
Holzseige 7	28	SO	EG	4	MD	60.0	32.2	-
Holzseige 8	648	N	EG	1	MD	60.0	38.2	-
Holzseige 8	648	N	1.OG	1	MD	60.0	40.1	-
Holzseige 8	648	W	EG	2	MD	60.0	37.1	-
Holzseige 8	648	W	1.OG	2	MD	60.0	39.5	-
Holzseige 8	648	S	EG	3	MD	60.0	34.6	-
Holzseige 8	648	S	1.OG	3	MD	60.0	35.4	-
Holzseige 8	648	S	EG	4	MD	60.0	34.2	-
Holzseige 8	648	S	1.OG	4	MD	60.0	35.0	-
Holzseige 8	648	O	EG	5	MD	60.0	35.1	-
Holzseige 8	648	O	1.OG	5	MD	60.0	38.2	-
Holzseige 8a	648	O	EG	1	MD	60.0	33.8	-
Holzseige 8a	648	O	1.OG	1	MD	60.0	36.5	-
Holzseige 8a	648	N	EG	2	MD	60.0	37.6	-
Holzseige 8a	648	N	1.OG	2	MD	60.0	39.8	-
Holzseige 8a	648	N	EG	3	MD	60.0	37.8	-
Holzseige 8a	648	N	1.OG	3	MD	60.0	39.8	-
Holzseige 8a	648	W	EG	4	MD	60.0	36.2	-
Holzseige 8a	648	W	1.OG	4	MD	60.0	39.1	-
Holzseige 8a	648	S	EG	5	MD	60.0	33.9	-
Holzseige 8a	648	S	1.OG	5	MD	60.0	34.9	-
Holzseige HNR 9a	31/2	NO	EG	1	MD	60.0	39.1	-

Berechnungspunkt						Immi	Beurteilungspegel o LS	Richtwertüberschreitung
Bezeichnung						Richtwert	tags	tags
Anschrift	Flurst	Ausrichtung	Stockwerk	Fassadennummer	Nutzung	Tag	dB(A)	dB(A)
Holzseige HNR 9a	31/2	NO	1.OG	1	MD	60.0	41.1	-
Holzseige HNR 9a	31/2	NO	2.OG	1	MD	60.0	42.0	-
Holzseige HNR 9a	31/2	NW	EG	2	MD	60.0	42.2	-
Holzseige HNR 9a	31/2	NW	1.OG	2	MD	60.0	43.3	-
Holzseige HNR 9a	31/2	NW	2.OG	2	MD	60.0	44.7	-
Holzseige HNR 9a	31/2	NW	EG	3	MD	60.0	41.3	-
Holzseige HNR 9a	31/2	NW	1.OG	3	MD	60.0	42.8	-
Holzseige HNR 9a	31/2	NW	2.OG	3	MD	60.0	44.7	-
Holzseige HNR 9a	31/2	SW	EG	4	MD	60.0	39.6	-
Holzseige HNR 9a	31/2	SW	1.OG	4	MD	60.0	41.2	-
Holzseige HNR 9a	31/2	SW	2.OG	4	MD	60.0	42.9	-
Holzseige HNR 9a	31/2	SW	EG	5	MD	60.0	39.2	-
Holzseige HNR 9a	31/2	SW	1.OG	5	MD	60.0	41.0	-
Holzseige HNR 9a	31/2	SW	2.OG	5	MD	60.0	42.2	-
Holzseige HNR 9a	31/2	SO	EG	6	MD	60.0	34.7	-
Holzseige HNR 9a	31/2	SO	1.OG	6	MD	60.0	36.0	-
Holzseige HNR 9a	31/2	SO	2.OG	6	MD	60.0	37.3	-
Holzseige HNR 9b	31/2	NO	EG	1	MD	60.0	40.5	-
Holzseige HNR 9b	31/2	NO	EG	2	MD	60.0	40.6	-
Holzseige HNR 9b	31/2	NW	EG	3	MD	60.0	43.1	-
Holzseige HNR 9b	31/2	SW	EG	4	MD	60.0	41.8	-
Holzseige HNR 9b	31/2	SW	EG	5	MD	60.0	41.3	-
Holzseige HNR 9b	31/2	SO	EG	6	MD	60.0	34.6	-
Muckenbach HNR 14	563	O	EG	1	MD	60.0	45.1	-
Muckenbach HNR 14	563	O	1.OG	1	MD	60.0	45.6	-
Muckenbach HNR 14	563	O	EG	2	MD	60.0	44.2	-
Muckenbach HNR 14	563	O	1.OG	2	MD	60.0	45.6	-
Muckenbach HNR 14	563	N	EG	3	MD	60.0	39.9	-
Muckenbach HNR 14	563	N	1.OG	3	MD	60.0	44.6	-
Muckenbach HNR 14	563	W	1.OG	4	MD	60.0	35.0	-
Muckenbach HNR 14	563	W	1.OG	5	MD	60.0	34.1	-
Muckenbach HNR 14	563	S	EG	6	MD	60.0	33.2	-
Muckenbach HNR 14	563	S	1.OG	6	MD	60.0	36.7	-
Muckenbach HNR 14	563	S	EG	7	MD	60.0	36.7	-
Muckenbach HNR 14	563	S	1.OG	7	MD	60.0	38.7	-
Muckenbach HNR 25	699	S	EG	1	WA	55.0	42.0	-
Muckenbach HNR 25	699	S	1.OG	1	WA	55.0	46.8	-
Muckenbach HNR 25	699	O	EG	2	WA	55.0	41.6	-
Muckenbach HNR 25	699	O	1.OG	2	WA	55.0	48.8	-

Berechnungspunkt						Immi	Beurteilungspegel o LS	Richtwertüberschreitung
Bezeichnung						Richtwert	tags	tags
Anschrift	Flurst	Ausrichtung	Stockwerk	Fassadennummer	Nutzung	Tag	dB(A)	dB(A)
Muckenbach HNR 25	699	O	EG	3	WA	55.0	41.7	-
Muckenbach HNR 25	699	O	1.OG	3	WA	55.0	48.8	-
Muckenbach HNR 25	699	N	1.OG	4	WA	55.0	48.7	-
Muckenbach HNR 25	699	W	EG	5	WA	55.0	33.0	-
Muckenbach HNR 25	699	W	1.OG	5	WA	55.0	39.2	-
Muckenbach HNR 25	699	W	EG	6	WA	55.0	37.4	-
Muckenbach HNR 25	699	W	1.OG	6	WA	55.0	41.2	-
Muckenbach HNR 23	698/1	O	EG	1	WA	55.0	43.8	-
Muckenbach HNR 23	698/1	O	1.OG	1	WA	55.0	46.4	-
Muckenbach HNR 23	698/1	O	2.OG	1	WA	55.0	47.6	-
Muckenbach HNR 23	698/1	O	3.OG	1	WA	55.0	47.7	-
Muckenbach HNR 23	698/1	O	EG	2	WA	55.0	43.6	-
Muckenbach HNR 23	698/1	O	1.OG	2	WA	55.0	44.7	-
Muckenbach HNR 23	698/1	O	2.OG	2	WA	55.0	47.6	-
Muckenbach HNR 23	698/1	O	3.OG	2	WA	55.0	47.7	-
Muckenbach HNR 23	698/1	N	EG	3	WA	55.0	41.0	-
Muckenbach HNR 23	698/1	N	1.OG	3	WA	55.0	44.0	-
Muckenbach HNR 23	698/1	N	2.OG	3	WA	55.0	47.0	-
Muckenbach HNR 23	698/1	N	3.OG	3	WA	55.0	47.2	-
Muckenbach HNR 23	698/1	N	EG	4	WA	55.0	42.1	-
Muckenbach HNR 23	698/1	N	1.OG	4	WA	55.0	43.7	-
Muckenbach HNR 23	698/1	N	2.OG	4	WA	55.0	46.6	-
Muckenbach HNR 23	698/1	N	3.OG	4	WA	55.0	46.8	-
Muckenbach HNR 23	698/1	W	EG	5	WA	55.0	26.8	-
Muckenbach HNR 23	698/1	W	1.OG	5	WA	55.0	30.2	-
Muckenbach HNR 23	698/1	W	2.OG	5	WA	55.0	30.5	-
Muckenbach HNR 23	698/1	W	3.OG	5	WA	55.0	34.6	-
Muckenbach HNR 23	698/1	W	EG	6	WA	55.0	26.4	-
Muckenbach HNR 23	698/1	W	1.OG	6	WA	55.0	29.0	-
Muckenbach HNR 23	698/1	W	2.OG	6	WA	55.0	29.5	-
Muckenbach HNR 23	698/1	W	3.OG	6	WA	55.0	34.1	-
Muckenbach HNR 23a	698	S	EG	1	WA	55.0	34.1	-
Muckenbach HNR 23a	698	S	1.OG	1	WA	55.0	42.7	-
Muckenbach HNR 23a	698	O	EG	2	WA	55.0	47.3	-
Muckenbach HNR 23a	698	O	1.OG	2	WA	55.0	47.7	-
Muckenbach HNR 23a	698	O	EG	3	WA	55.0	47.2	-
Muckenbach HNR 23a	698	O	1.OG	3	WA	55.0	47.7	-
Muckenbach HNR 23a	698	W	EG	4	WA	55.0	28.6	-
Muckenbach HNR 23a	698	W	1.OG	4	WA	55.0	30.1	-

Berechnungspunkt						Immi	Beurteilungspegel o LS	Richtwertüberschreitung
Bezeichnung						Richtwert	tags	tags
Anschrift	Flurst	Ausrichtung	Stockwerk	Fassadennummer	Nutzung	Tag	dB(A)	dB(A)
Muckenbach HNR 27	697/1	S	EG	1	WA	55.0	45.1	-
Muckenbach HNR 27	697/1	S	1.OG	1	WA	55.0	46.1	-
Muckenbach HNR 27	697/1	S	EG	2	WA	55.0	45.6	-
Muckenbach HNR 27	697/1	S	1.OG	2	WA	55.0	46.5	-
Muckenbach HNR 27	697/1	O	EG	3	WA	55.0	46.9	-
Muckenbach HNR 27	697/1	O	1.OG	3	WA	55.0	47.8	-
Muckenbach HNR 27	697/1	O	EG	4	WA	55.0	46.5	-
Muckenbach HNR 27	697/1	O	1.OG	4	WA	55.0	47.8	-
Muckenbach HNR 27	697/1	N	EG	5	WA	55.0	43.5	-
Muckenbach HNR 27	697/1	N	1.OG	5	WA	55.0	47.3	-
Muckenbach HNR 27	697/1	N	EG	6	WA	55.0	43.1	-
Muckenbach HNR 27	697/1	N	1.OG	6	WA	55.0	46.9	-
Muckenbach HNR 27	697/1	W	EG	7	WA	55.0	34.8	-
Muckenbach HNR 27	697/1	W	1.OG	7	WA	55.0	36.3	-
Muckenbach HNR 27	697/1	W	EG	8	WA	55.0	30.3	-
Muckenbach HNR 27	697/1	W	1.OG	8	WA	55.0	31.8	-
Muckenbach HNR 14a	563	W	EG	1	MD	60.0	27.5	-
Muckenbach HNR 14a	563	W	1.OG	1	MD	60.0	30.6	-
Muckenbach HNR 14a	563	W	EG	2	MD	60.0	27.5	-
Muckenbach HNR 14a	563	W	1.OG	2	MD	60.0	29.7	-
Muckenbach HNR 14a	563	S	EG	3	MD	60.0	32.1	-
Muckenbach HNR 14a	563	S	1.OG	3	MD	60.0	38.1	-
Muckenbach HNR 14a	563	O	EG	4	MD	60.0	42.0	-
Muckenbach HNR 14a	563	O	1.OG	4	MD	60.0	42.4	-
Muckenbach HNR 14a	563	O	EG	5	MD	60.0	41.8	-
Muckenbach HNR 14a	563	O	1.OG	5	MD	60.0	42.4	-
Muckenbach HNR 14a	563	N	EG	6	MD	60.0	41.9	-
Muckenbach HNR 14a	563	N	1.OG	6	MD	60.0	42.4	-
Muckenbach HNR 12	561	N	1.OG	1	MD	60.0	42.9	-
Muckenbach HNR 12	561	W	1.OG	2	MD	60.0	32.0	-
Muckenbach HNR 12	561	S	EG	3	MD	60.0	28.4	-
Muckenbach HNR 12	561	S	1.OG	3	MD	60.0	33.1	-
Muckenbach HNR 12	561	O	EG	4	MD	60.0	42.3	-
Muckenbach HNR 12	561	O	1.OG	4	MD	60.0	42.6	-
Muckenbach HNR 10	559/1	W	EG	1	MD	60.0	42.4	-
Muckenbach HNR 10	559/1	W	1.OG	1	MD	60.0	41.3	-
Muckenbach HNR 10	559/1	W	EG	2	MD	60.0	26.3	-
Muckenbach HNR 10	559/1	W	1.OG	2	MD	60.0	28.5	-
Muckenbach HNR 10	559/1	S	EG	3	MD	60.0	28.5	-

Berechnungspunkt						Immi	Beurteilungspegel o LS	Richtwertüberschreitung
Bezeichnung						Richtwert	tags	tags
Anschrift	Flurst	Ausrichtung	Stockwerk	Fassadennummer	Nutzung	Tag	dB(A)	dB(A)
Muckenbach HNR 10	559/1	S	1.OG	3	MD	60.0	29.9	-
Muckenbach HNR 10	559/1	O	EG	4	MD	60.0	40.9	-
Muckenbach HNR 10	559/1	O	1.OG	4	MD	60.0	41.8	-
Muckenbach HNR 10	559/1	O	EG	5	MD	60.0	40.8	-
Muckenbach HNR 10	559/1	O	1.OG	5	MD	60.0	42.3	-
Muckenbach HNR 10	559/1	N	1.OG	6	MD	60.0	44.9	-
Muckenbach HNR 8	559/6	W	EG	1	MD	60.0	27.6	-
Muckenbach HNR 8	559/6	W	1.OG	1	MD	60.0	29.2	-
Muckenbach HNR 8	559/6	S	EG	2	MD	60.0	25.4	-
Muckenbach HNR 8	559/6	S	1.OG	2	MD	60.0	27.9	-
Muckenbach HNR 8	559/6	S	EG	3	MD	60.0	25.4	-
Muckenbach HNR 8	559/6	S	1.OG	3	MD	60.0	33.8	-
Muckenbach HNR 8	559/6	O	EG	4	MD	60.0	36.3	-
Muckenbach HNR 8	559/6	O	1.OG	4	MD	60.0	41.6	-
Muckenbach HNR 8	559/6	O	EG	5	MD	60.0	36.6	-
Muckenbach HNR 8	559/6	O	1.OG	5	MD	60.0	42.4	-
Muckenbach HNR 8	559/6	N	EG	6	MD	60.0	40.5	-
Muckenbach HNR 8	559/6	N	1.OG	6	MD	60.0	43.0	-
Muckenbach HNR 8	559/6	N	EG	7	MD	60.0	40.4	-
Muckenbach HNR 8	559/6	N	1.OG	7	MD	60.0	43.0	-
Muckenbach HNR 8a	559/3	S	EG	1	MD	60.0	36.7	-
Muckenbach HNR 8a	559/3	S	1.OG	1	MD	60.0	37.8	-
Muckenbach HNR 8a	559/3	N	EG	2	MD	60.0	37.3	-
Muckenbach HNR 8a	559/3	N	1.OG	2	MD	60.0	43.8	-
Muckenbach HNR 8a	559/3	N	EG	3	MD	60.0	41.9	-
Muckenbach HNR 8a	559/3	N	1.OG	3	MD	60.0	43.7	-
Muckenbach HNR 8a	559/3	W	EG	4	MD	60.0	27.5	-
Muckenbach HNR 8a	559/3	W	1.OG	4	MD	60.0	29.0	-
Muckenbach HNR 8a	559/3	S	EG	5	MD	60.0	34.4	-
Muckenbach HNR 8a	559/3	S	1.OG	5	MD	60.0	35.4	-
Muckenbach HNR 21	702	O	1.OG	1	WA	55.0	45.6	-
Muckenbach HNR 21	702	N	EG	2	WA	55.0	42.5	-
Muckenbach HNR 21	702	N	1.OG	2	WA	55.0	44.9	-
Muckenbach HNR 21	702	N	EG	3	WA	55.0	42.2	-
Muckenbach HNR 21	702	N	1.OG	3	WA	55.0	44.6	-
Muckenbach HNR 21	702	W	EG	4	WA	55.0	29.9	-
Muckenbach HNR 21	702	W	1.OG	4	WA	55.0	31.1	-
Muckenbach HNR 21	702	W	EG	5	WA	55.0	30.4	-
Muckenbach HNR 21	702	W	1.OG	5	WA	55.0	31.6	-

Berechnungspunkt						Immi	Beurteilungspegel o LS	Richtwertüberschreitung
Bezeichnung						Richtwert	tags	tags
Anschrift	Flurst	Ausrichtung	Stockwerk	Fassadennummer	Nutzung	Tag	dB(A)	dB(A)
Muckenbach HNR 21	702	S	EG	6	WA	55.0	37.6	-
Muckenbach HNR 21	702	S	1.OG	6	WA	55.0	39.2	-
Muckenbach HNR 21	702	S	EG	7	WA	55.0	38.8	-
Muckenbach HNR 21	702	S	1.OG	7	WA	55.0	40.7	-
Muckenbach HNR 19a	702/1	SW	EG	1	WA	55.0	26.3	-
Muckenbach HNR 19a	702/1	SW	1.OG	1	WA	55.0	29.9	-
Muckenbach HNR 19a	702/1	SW	EG	2	WA	55.0	27.5	-
Muckenbach HNR 19a	702/1	SW	1.OG	2	WA	55.0	32.7	-
Muckenbach HNR 19a	702/1	SO	EG	3	WA	55.0	40.4	-
Muckenbach HNR 19a	702/1	SO	1.OG	3	WA	55.0	42.4	-
Muckenbach HNR 19a	702/1	NO	EG	4	WA	55.0	38.1	-
Muckenbach HNR 19a	702/1	NO	1.OG	4	WA	55.0	42.2	-
Muckenbach HNR 19a	702/1	NO	EG	5	WA	55.0	40.3	-
Muckenbach HNR 19a	702/1	NO	1.OG	5	WA	55.0	42.0	-
Muckenbach HNR 19a	702/1	NW	EG	6	WA	55.0	25.0	-
Muckenbach HNR 19a	702/1	NW	1.OG	6	WA	55.0	30.3	-
Muckenbach HNR 19a	702/1	NW	EG	7	WA	55.0	25.2	-
Muckenbach HNR 19a	702/1	NW	1.OG	7	WA	55.0	28.4	-
Muckenbach HNR 19	704/3	N	EG	1	WA	55.0	38.0	-
Muckenbach HNR 19	704/3	N	1.OG	1	WA	55.0	41.4	-
Muckenbach HNR 19	704/3	N	EG	2	WA	55.0	38.6	-
Muckenbach HNR 19	704/3	N	1.OG	2	WA	55.0	41.2	-
Muckenbach HNR 19	704/3	W	EG	3	WA	55.0	34.4	-
Muckenbach HNR 19	704/3	W	1.OG	3	WA	55.0	38.4	-
Muckenbach HNR 19	704/3	S	EG	4	WA	55.0	38.0	-
Muckenbach HNR 19	704/3	S	1.OG	4	WA	55.0	39.3	-
Muckenbach HNR 19	704/3	S	EG	5	WA	55.0	38.3	-
Muckenbach HNR 19	704/3	S	1.OG	5	WA	55.0	39.3	-
Muckenbach HNR 15a	704/12	W	EG	1	WA	55.0	34.5	-
Muckenbach HNR 15a	704/12	W	1.OG	1	WA	55.0	37.4	-
Muckenbach HNR 15a	704/12	W	EG	2	WA	55.0	26.8	-
Muckenbach HNR 15a	704/12	W	1.OG	2	WA	55.0	29.2	-
Muckenbach HNR 15a	704/12	S	EG	3	WA	55.0	36.6	-
Muckenbach HNR 15a	704/12	S	1.OG	3	WA	55.0	38.1	-
Muckenbach HNR 15a	704/12	S	EG	4	WA	55.0	36.5	-
Muckenbach HNR 15a	704/12	S	1.OG	4	WA	55.0	38.1	-
Muckenbach HNR 15a	704/12	O	EG	5	WA	55.0	31.8	-
Muckenbach HNR 15a	704/12	O	1.OG	5	WA	55.0	36.9	-
Muckenbach HNR 15a	704/12	N	EG	6	WA	55.0	37.2	-

Berechnungspunkt						Immi	Beurteilungspegel o LS	Richtwertüberschreitung
Bezeichnung						Richtwert	tags	tags
Anschrift	Flurst	Ausrichtung	Stockwerk	Fassadennummer	Nutzung	Tag	dB(A)	dB(A)
Muckenbach HNR 15a	704/12	N	1.OG	6	WA	55.0	39.8	-
Muckenbach HNR 15a	704/12	N	EG	7	WA	55.0	38.5	-
Muckenbach HNR 15a	704/12	N	1.OG	7	WA	55.0	40.4	-
Muckenbach HNR 15	704/4	W	EG	1	WA	55.0	29.7	-
Muckenbach HNR 15	704/4	W	1.OG	1	WA	55.0	31.3	-
Muckenbach HNR 15	704/4	W	EG	2	WA	55.0	24.7	-
Muckenbach HNR 15	704/4	W	1.OG	2	WA	55.0	26.6	-
Muckenbach HNR 15	704/4	S	EG	3	WA	55.0	37.5	-
Muckenbach HNR 15	704/4	S	1.OG	3	WA	55.0	39.2	-
Muckenbach HNR 15	704/4	S	EG	4	WA	55.0	37.8	-
Muckenbach HNR 15	704/4	S	1.OG	4	WA	55.0	39.7	-
Muckenbach HNR 15	704/4	O	EG	5	WA	55.0	40.5	-
Muckenbach HNR 15	704/4	O	1.OG	5	WA	55.0	42.3	-
Muckenbach HNR 15	704/4	N	EG	6	WA	55.0	40.3	-
Muckenbach HNR 15	704/4	N	1.OG	6	WA	55.0	42.1	-
Muckenbach HNR 15	704/4	N	EG	7	WA	55.0	38.5	-
Muckenbach HNR 15	704/4	N	1.OG	7	WA	55.0	40.6	-
Muckenbach HNR 15	704/4	N	EG	8	WA	55.0	37.9	-
Muckenbach HNR 15	704/4	N	1.OG	8	WA	55.0	40.1	-
Muckenbach HNR 17c	705/3	NW	EG	1	WA	55.0	26.6	-
Muckenbach HNR 17c	705/3	NW	1.OG	1	WA	55.0	28.1	-
Muckenbach HNR 17c	705/3	SW	EG	2	WA	55.0	23.4	-
Muckenbach HNR 17c	705/3	SW	1.OG	2	WA	55.0	25.8	-
Muckenbach HNR 17c	705/3	SO	EG	3	WA	55.0	38.1	-
Muckenbach HNR 17c	705/3	SO	1.OG	3	WA	55.0	41.6	-
Muckenbach HNR 17	705	N	EG	1	WA	55.0	38.4	-
Muckenbach HNR 17	705	N	1.OG	1	WA	55.0	42.5	-
Muckenbach HNR 17	705	N	EG	2	WA	55.0	39.1	-
Muckenbach HNR 17	705	N	1.OG	2	WA	55.0	42.4	-
Muckenbach HNR 17	705	W	EG	3	WA	55.0	23.8	-
Muckenbach HNR 17	705	W	1.OG	3	WA	55.0	27.0	-
Muckenbach HNR 17	705	W	EG	4	WA	55.0	24.2	-
Muckenbach HNR 17	705	W	1.OG	4	WA	55.0	26.3	-
Muckenbach HNR 17	705	S	EG	5	WA	55.0	32.2	-
Muckenbach HNR 17	705	S	1.OG	5	WA	55.0	34.7	-
Muckenbach HNR 17	705	S	EG	6	WA	55.0	32.1	-
Muckenbach HNR 17	705	S	1.OG	6	WA	55.0	36.2	-
Muckenbach HNR 17	705	O	EG	7	WA	55.0	41.5	-
Muckenbach HNR 17	705	O	1.OG	7	WA	55.0	42.9	-



Berechnungspunkt						Immi	Beurteilungspegel o LS	Richtwertüberschreitung
Bezeichnung						Richtwert	tags	tags
Anschrift	Flurst	Ausrichtung	Stockwerk	Fassadennummer	Nutzung	Tag	dB(A)	dB(A)
Muckenbach HNR 17	705	O	EG	8	WA	55.0	38.5	-
Muckenbach HNR 17	705	O	1.OG	8	WA	55.0	42.6	-
Muckenbach HNR 17b	705/2	NW	EG	1	WA	55.0	26.1	-
Muckenbach HNR 17b	705/2	NW	1.OG	1	WA	55.0	30.6	-
Muckenbach HNR 17b	705/2	NO	EG	2	WA	55.0	37.8	-
Muckenbach HNR 17b	705/2	NO	1.OG	2	WA	55.0	40.3	-
Muckenbach HNR 17b	705/2	NO	EG	3	WA	55.0	36.5	-
Muckenbach HNR 17b	705/2	NO	1.OG	3	WA	55.0	39.1	-
Muckenbach HNR 17b	705/2	NW	EG	4	WA	55.0	32.1	-
Muckenbach HNR 17b	705/2	NW	1.OG	4	WA	55.0	24.7	-
Muckenbach HNR 13a	704/5	N	EG	1	WA	55.0	35.5	-
Muckenbach HNR 13a	704/5	N	1.OG	1	WA	55.0	39.0	-
Muckenbach HNR 13a	704/5	W	EG	2	WA	55.0	20.1	-
Muckenbach HNR 13a	704/5	W	1.OG	2	WA	55.0	23.2	-
Muckenbach HNR 13a	704/5	W	EG	3	WA	55.0	20.5	-
Muckenbach HNR 13a	704/5	W	1.OG	3	WA	55.0	23.6	-
Muckenbach HNR 13a	704/5	S	EG	4	WA	55.0	26.9	-
Muckenbach HNR 13a	704/5	S	1.OG	4	WA	55.0	33.5	-
Muckenbach HNR 13a	704/5	S	EG	5	WA	55.0	24.4	-
Muckenbach HNR 13a	704/5	S	1.OG	5	WA	55.0	34.0	-
Muckenbach HNR 13a	704/5	S	1.OG	6	WA	55.0	35.4	-
Muckenbach HNR 13a	704/5	N	EG	7	WA	55.0	39.0	-
Muckenbach HNR 13a	704/5	N	1.OG	7	WA	55.0	42.5	-
Muckenbach HNR 13a	704/5	N	EG	8	WA	55.0	36.3	-
Muckenbach HNR 13a	704/5	N	1.OG	8	WA	55.0	39.0	-
Muckenbach HNR 13	704/6	N	EG	1	WA	55.0	31.4	-
Muckenbach HNR 13	704/6	N	1.OG	1	WA	55.0	36.7	-
Muckenbach HNR 13	704/6	N	EG	2	WA	55.0	35.7	-
Muckenbach HNR 13	704/6	N	1.OG	2	WA	55.0	37.9	-
Muckenbach HNR 13	704/6	W	EG	3	WA	55.0	32.9	-
Muckenbach HNR 13	704/6	W	1.OG	3	WA	55.0	37.3	-
Muckenbach HNR 13	704/6	W	EG	4	WA	55.0	32.4	-
Muckenbach HNR 13	704/6	W	1.OG	4	WA	55.0	37.2	-
Muckenbach HNR 13	704/6	S	EG	5	WA	55.0	28.0	-
Muckenbach HNR 13	704/6	S	1.OG	5	WA	55.0	31.0	-
Muckenbach HNR 13	704/6	S	EG	6	WA	55.0	25.4	-
Muckenbach HNR 13	704/6	S	1.OG	6	WA	55.0	29.4	-
Muckenbach HNR 13	704/6	S	1.OG	7	WA	55.0	26.6	-
Muckenbach HNR 13	704/6	O	EG	8	WA	55.0	31.1	-

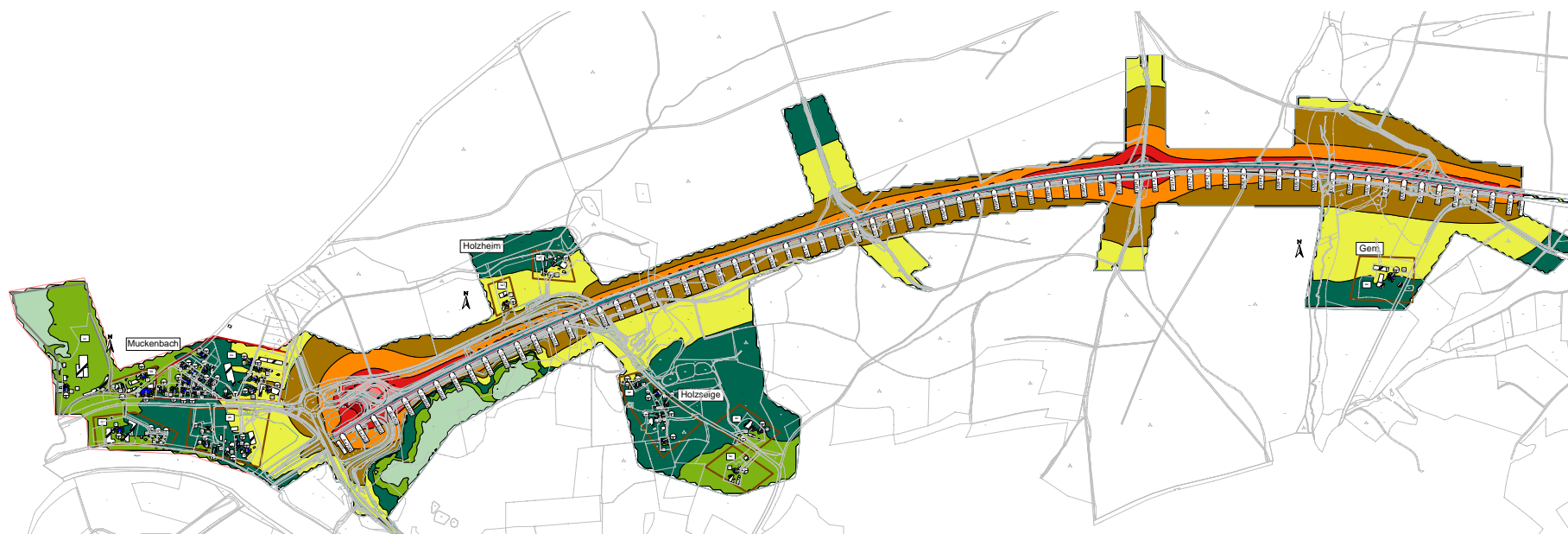
Berechnungspunkt						Immi	Beurteilungspegel o LS	Richtwertüberschreitung
Bezeichnung						Richtwert	tags	tags
Anschrift	Flurst	Ausrichtung	Stockwerk	Fassadennummer	Nutzung	Tag	dB(A)	dB(A)
Muckenbach HNR 13	704/6	O	1.OG	8	WA	55.0	35.0	-
Muckenbach HNR 13	704/6	N	EG	9	WA	55.0	40.9	-
Muckenbach HNR 13	704/6	N	1.OG	9	WA	55.0	42.8	-
Muckenbach HNR 11	704/7	N	EG	1	WA	55.0	33.3	-
Muckenbach HNR 11	704/7	N	1.OG	1	WA	55.0	36.3	-
Muckenbach HNR 11	704/7	W	EG	2	WA	55.0	32.8	-
Muckenbach HNR 11	704/7	W	1.OG	2	WA	55.0	37.1	-
Muckenbach HNR 11	704/7	W	EG	3	WA	55.0	32.0	-
Muckenbach HNR 11	704/7	W	1.OG	3	WA	55.0	36.4	-
Muckenbach HNR 11	704/7	S	EG	4	WA	55.0	31.9	-
Muckenbach HNR 11	704/7	S	1.OG	4	WA	55.0	35.8	-
Muckenbach HNR 11	704/7	S	EG	5	WA	55.0	30.3	-
Muckenbach HNR 11	704/7	S	1.OG	5	WA	55.0	34.5	-
Muckenbach HNR 11	704/7	O	EG	6	WA	55.0	28.5	-
Muckenbach HNR 11	704/7	O	1.OG	6	WA	55.0	33.9	-
Muckenbach HNR 11	704/7	O	EG	7	WA	55.0	28.4	-
Muckenbach HNR 11	704/7	O	1.OG	7	WA	55.0	34.1	-
Muckenbach HNR 11	704/7	N	EG	8	WA	55.0	32.1	-
Muckenbach HNR 11	704/7	N	1.OG	8	WA	55.0	35.4	-
Muckenbach HNR 9b	704	W	EG	1	WA	55.0	22.8	-
Muckenbach HNR 9b	704	W	1.OG	1	WA	55.0	22.8	-
Muckenbach HNR 9b	704	W	EG	2	WA	55.0	34.3	-
Muckenbach HNR 9b	704	W	1.OG	2	WA	55.0	28.0	-
Muckenbach HNR 9b	704	S	EG	3	WA	55.0	36.2	-
Muckenbach HNR 9b	704	S	1.OG	3	WA	55.0	38.0	-
Muckenbach HNR 9b	704	O	EG	4	WA	55.0	30.0	-
Muckenbach HNR 9b	704	O	1.OG	4	WA	55.0	35.3	-
Muckenbach HNR 9b	704	O	EG	5	WA	55.0	28.5	-
Muckenbach HNR 9b	704	O	1.OG	5	WA	55.0	35.0	-
Muckenbach HNR 9b	704	N	EG	6	WA	55.0	27.7	-
Muckenbach HNR 9b	704	N	1.OG	6	WA	55.0	31.9	-
Muckenbach HNR 9b	704	N	EG	7	WA	55.0	28.2	-
Muckenbach HNR 9b	704	N	1.OG	7	WA	55.0	31.9	-
Muckenbach HNR 7	537/2	O	EG	1	MD	60.0	37.0	-
Muckenbach HNR 7	537/2	O	1.OG	1	MD	60.0	38.2	-
Muckenbach HNR 7	537/2	O	EG	2	MD	60.0	37.2	-
Muckenbach HNR 7	537/2	O	1.OG	2	MD	60.0	38.2	-
Muckenbach HNR 7	537/2	N	EG	3	MD	60.0	18.1	-
Muckenbach HNR 7	537/2	N	1.OG	3	MD	60.0	23.0	-

Berechnungspunkt						Immi	Beurteilungspegel o LS	Richtwertüberschreitung
Bezeichnung						Richtwert	tags	tags
Anschrift	Flurst	Ausrichtung	Stockwerk	Fassadennummer	Nutzung	Tag	dB(A)	dB(A)
Muckenbach HNR 7	537/2	N	EG	4	MD	60.0	18.0	-
Muckenbach HNR 7	537/2	N	1.OG	4	MD	60.0	21.9	-
Muckenbach HNR 7	537/2	W	EG	5	MD	60.0	17.9	-
Muckenbach HNR 7	537/2	W	1.OG	5	MD	60.0	21.3	-
Muckenbach HNR 7	537/2	W	EG	6	MD	60.0	18.1	-
Muckenbach HNR 7	537/2	W	1.OG	6	MD	60.0	22.8	-
Muckenbach HNR 7	537/2	S	EG	7	MD	60.0	36.9	-
Muckenbach HNR 7	537/2	S	1.OG	7	MD	60.0	38.2	-
Muckenbach HNR 7	537/2	S	EG	8	MD	60.0	36.9	-
Muckenbach HNR 7	537/2	S	1.OG	8	MD	60.0	38.1	-
Muckenbach HNR 5	537	W	EG	1	MD	60.0	17.7	-
Muckenbach HNR 5	537	W	1.OG	1	MD	60.0	20.1	-
Muckenbach HNR 5	537	W	EG	2	MD	60.0	18.1	-
Muckenbach HNR 5	537	W	1.OG	2	MD	60.0	20.4	-
Muckenbach HNR 5	537	S	EG	3	MD	60.0	27.4	-
Muckenbach HNR 5	537	S	1.OG	3	MD	60.0	35.7	-
Muckenbach HNR 5	537	O	EG	4	MD	60.0	32.7	-
Muckenbach HNR 5	537	O	1.OG	4	MD	60.0	35.9	-
Muckenbach HNR 5	537	O	EG	5	MD	60.0	35.8	-
Muckenbach HNR 5	537	O	1.OG	5	MD	60.0	37.0	-
Muckenbach HNR 6	542	N	EG	1	MD	60.0	36.5	-
Muckenbach HNR 6	542	N	1.OG	1	MD	60.0	39.6	-
Muckenbach HNR 6	542	N	EG	2	MD	60.0	36.4	-
Muckenbach HNR 6	542	N	1.OG	2	MD	60.0	39.3	-
Muckenbach HNR 6	542	W	1.OG	3	MD	60.0	25.5	-
Muckenbach HNR 6	542	W	EG	4	MD	60.0	21.2	-
Muckenbach HNR 6	542	W	1.OG	4	MD	60.0	24.4	-
Muckenbach HNR 6	542	S	EG	5	MD	60.0	24.7	-
Muckenbach HNR 6	542	S	1.OG	5	MD	60.0	34.1	-
Muckenbach HNR 6	542	S	EG	6	MD	60.0	25.1	-
Muckenbach HNR 6	542	S	1.OG	6	MD	60.0	35.3	-
Muckenbach HNR 6	542	O	EG	7	MD	60.0	36.7	-
Muckenbach HNR 6	542	O	1.OG	7	MD	60.0	39.9	-
Muckenbach HNR 6	542	O	EG	8	MD	60.0	36.7	-
Muckenbach HNR 6	542	O	1.OG	8	MD	60.0	39.9	-
Muckenbach HNR 6-1	540	SO	EG	1	MD	60.0	31.1	-
Muckenbach HNR 6-1	540	SO	1.OG	1	MD	60.0	36.7	-
Muckenbach HNR 6-1	540	NW	1.OG	2	MD	60.0	27.2	-
Muckenbach HNR 6-2	540	NW	1.OG	1	MD	60.0	27.2	-

Berechnungspunkt						Immi	Beurteilungspegel o LS	Richtwertüberschreitung
Bezeichnung						Richtwert	tags	tags
Anschrift	Flurst	Ausrichtung	Stockwerk	Fassadennummer	Nutzung	Tag	dB(A)	dB(A)
Muckenbach HNR 6-2	540	SO	EG	2	MD	60.0	31.2	-
Muckenbach HNR 6-2	540	SO	1.OG	2	MD	60.0	36.7	-
Muckenbach HNR 6-3	540	SO	EG	1	MD	60.0	40.1	-
Muckenbach HNR 6-3	540	SO	1.OG	1	MD	60.0	40.7	-
Muckenbach HNR 6-3	540	NW	1.OG	2	MD	60.0	26.9	-
Muckenbach HNR 1	533	O	EG	1	GE	65.0	33.4	-
Muckenbach HNR 1	533	O	1.OG	1	GE	65.0	35.3	-
Muckenbach HNR 1	533	O	EG	2	GE	65.0	34.3	-
Muckenbach HNR 1	533	O	1.OG	2	GE	65.0	35.2	-
Muckenbach HNR 1	533	N	EG	3	GE	65.0	25.3	-
Muckenbach HNR 1	533	N	1.OG	3	GE	65.0	27.9	-
Muckenbach HNR 1	533	S	EG	6	GE	65.0	34.3	-
Muckenbach HNR 1	533	S	1.OG	6	GE	65.0	35.1	-
Muckenbach 31	705/8	SW	EG	1	WA	55.0	30.7	-
Muckenbach 31	705/8	SW	1.OG	1	WA	55.0	33.9	-
Muckenbach 31	705/8	NO	1.OG	2	WA	55.0	42.6	-
Muckenbach 31	705/8	NO	EG	3	WA	55.0	34.5	-
Muckenbach 31	705/8	NO	1.OG	3	WA	55.0	41.9	-
Muckenbach 31	705/8	NO	EG	4	WA	55.0	38.5	-
Muckenbach 31	705/8	NO	1.OG	4	WA	55.0	41.7	-
Muckenbach HNR 17a	705/1	SO	EG	1	WA	55.0	29.6	-
Muckenbach HNR 17a	705/1	SO	1.OG	1	WA	55.0	38.1	-
Muckenbach HNR 17a	705/1	SO	EG	2	WA	55.0	32.4	-
Muckenbach HNR 17a	705/1	SO	1.OG	2	WA	55.0	39.9	-
Muckenbach HNR 17a	705/1	NO	EG	3	WA	55.0	37.1	-
Muckenbach HNR 17a	705/1	NO	1.OG	3	WA	55.0	40.2	-
Muckenbach HNR 17a	705/1	NO	EG	4	WA	55.0	38.2	-
Muckenbach HNR 17a	705/1	NO	1.OG	4	WA	55.0	40.3	-
Muckenbach HNR 17a	705/1	NW	EG	5	WA	55.0	22.9	-
Muckenbach HNR 17a	705/1	NW	1.OG	5	WA	55.0	26.6	-
Muckenbach HNR 17a	705/1	NW	EG	6	WA	55.0	21.2	-
Muckenbach HNR 17a	705/1	NW	1.OG	6	WA	55.0	24.1	-
Muckenbach HNR 17a	705/1	SW	EG	7	WA	55.0	20.9	-
Muckenbach HNR 17a	705/1	SW	1.OG	7	WA	55.0	23.5	-
Muckenbach HNR 17a	705/1	SW	EG	8	WA	55.0	21.1	-
Muckenbach HNR 17a	705/1	SW	1.OG	8	WA	55.0	23.8	-
Muckenbach HNR 9	704/2	S	1.OG	1	MD	60.0	34.8	-
Muckenbach HNR 9	704/2	O	EG	2	MD	60.0	30.4	-
Muckenbach HNR 9	704/2	O	1.OG	2	MD	60.0	33.1	-

Berechnungspunkt						Immi	Beurteilungspegel o LS	Richtwertüberschreitung
Bezeichnung						Richtwert	tags	tags
Anschrift	Flurst	Ausrichtung	Stockwerk	Fassadennummer	Nutzung	Tag	dB(A)	dB(A)
Muckenbach HNR 9	704/2	S	EG	3	MD	60.0	23.9	-
Muckenbach HNR 9	704/2	S	1.OG	3	MD	60.0	28.0	-
Muckenbach HNR 9	704/2	S	EG	4	MD	60.0	33.9	-
Muckenbach HNR 9	704/2	S	1.OG	4	MD	60.0	36.4	-
Muckenbach HNR 9	704/2	S	EG	5	MD	60.0	34.0	-
Muckenbach HNR 9	704/2	S	1.OG	5	MD	60.0	36.2	-
Muckenbach HNR 9	704/2	O	EG	6	MD	60.0	36.9	-
Muckenbach HNR 9	704/2	O	1.OG	6	MD	60.0	38.2	-
Muckenbach HNR 9	704/2	O	EG	7	MD	60.0	29.1	-
Muckenbach HNR 9	704/2	O	1.OG	7	MD	60.0	33.8	-
Muckenbach HNR 9	704/2	N	1.OG	8	MD	60.0	33.5	-
Muckenbach HNR 9	704/2	N	1.OG	9	MD	60.0	34.8	-
Muckenbach HNR 9	704/2	N	EG	10	MD	60.0	30.0	-
Muckenbach HNR 9	704/2	N	1.OG	10	MD	60.0	36.8	-
Muckenbach HNR 29	710	N	EG	1	WA	55.0	43.6	-
Muckenbach HNR 29	710	N	1.OG	1	WA	55.0	44.4	-
Muckenbach HNR 29	710	W	EG	2	WA	55.0	28.2	-
Muckenbach HNR 29	710	W	1.OG	2	WA	55.0	29.7	-
Muckenbach HNR 29	710	W	EG	3	WA	55.0	27.7	-
Muckenbach HNR 29	710	W	1.OG	3	WA	55.0	29.2	-
Muckenbach HNR 29	710	S	EG	4	WA	55.0	37.8	-
Muckenbach HNR 29	710	S	1.OG	4	WA	55.0	40.7	-
Muckenbach HNR 29	710	O	EG	5	WA	55.0	44.4	-
Muckenbach HNR 29	710	O	1.OG	5	WA	55.0	46.8	-
Muckenbach HNR 29	710	O	EG	6	WA	55.0	46.3	-
Muckenbach HNR 29	710	O	1.OG	6	WA	55.0	46.9	-
Gern HNR 33	403	N	EG	1	MD	60.0	44.4	-
Gern HNR 33	403	N	1.OG	1	MD	60.0	45.4	-
Gern HNR 33	403	N	2.OG	1	MD	60.0	45.5	-
Gern HNR 33	403	W	EG	2	MD	60.0	41.9	-
Gern HNR 33	403	W	1.OG	2	MD	60.0	44.2	-
Gern HNR 33	403	W	2.OG	2	MD	60.0	44.4	-
Gern HNR 33	403	W	EG	3	MD	60.0	41.6	-
Gern HNR 33	403	W	1.OG	3	MD	60.0	44.0	-
Gern HNR 33	403	W	2.OG	3	MD	60.0	44.2	-
Gern HNR 33	403	S	EG	4	MD	60.0	29.8	-
Gern HNR 33	403	S	1.OG	4	MD	60.0	35.6	-
Gern HNR 33	403	S	2.OG	4	MD	60.0	37.7	-
Gern HNR 33	403	S	EG	5	MD	60.0	29.3	-

Berechnungspunkt						Immi	Beurteilungspegel o LS	Richtwertüberschreitung
Bezeichnung						Richtwert	tags	tags
Anschrift	Flurst	Ausrichtung	Stockwerk	Fassadennummer	Nutzung	Tag	dB(A)	dB(A)
Gern HNR 33	403	S	1.OG	5	MD	60.0	34.3	-
Gern HNR 33	403	S	2.OG	5	MD	60.0	36.7	-
Gern HNR 33	403	O	EG	6	MD	60.0	38.2	-
Gern HNR 33	403	O	1.OG	6	MD	60.0	42.0	-
Gern HNR 33	403	O	2.OG	6	MD	60.0	42.6	-
Gern HNR 33	403	N	1.OG	7	MD	60.0	45.4	-
Gern HNR 33	403	N	2.OG	7	MD	60.0	45.4	-



<ul style="list-style-type: none"> <li>... &lt;= 35,0</li> <li>35,0 &lt; ... &lt;= 40,0</li> <li>40,0 &lt; ... &lt;= 45,0</li> <li>45,0 &lt; ... &lt;= 50,0</li> <li>50,0 &lt; ... &lt;= 55,0</li> <li>55,0 &lt; ... &lt;= 60,0</li> <li>60,0 &lt; ... &lt;= 65,0</li> <li>65,0 &lt; ... &lt;= 70,0</li> <li>70,0 &lt; ... &lt;= 75,0</li> <li>75,0 &lt; ... &lt;= 80,0</li> <li>80,0 &lt; ...</li> </ul>	<ul style="list-style-type: none"> <li>Industriegebiet</li> <li>Kurzgebiet</li> <li>Reines Wohngebiet</li> <li>z.Bjg. Wohngebiet</li> <li>Mischgebiet</li> <li>Gewerbegebiet</li> </ul>	<ul style="list-style-type: none"> <li>Punktquelle</li> <li>Flächenquelle</li> <li>Heise</li> <li>Höhenerpunkt</li> <li>Höhenerlinie</li> <li>Bruchkante</li> <li>Hausbeurteilung</li> <li>Rechengebiet</li> </ul>
Freistaat Bayern Staatliches Bauamt Amberg-Weizsach		Unterlage Nr.: 17.3.17.2
Planfeststellung		Datum: 02/23 Zeichen: Stein
B16 "Regensburg - B95 (Rodrig)" Dreistreifiger Ausbau bei Mittenau Ausbaubereich A: Bau-km 4+328 bis Bau-km 6+130 (ca. 3,8 km)		Datum: 02/22 Zeichen: Stein
Aufgestellt: Amberg, den 17.04.2023		Lageplan Bauform BP2a-2b-2 Maßstab 1: -
Bäumler, Baudirektor		

Berechnungspunkt						Immi	Beurteilungspegel o LS	Richtwertüberschreitung
Bezeichnung						Richtwert	tags	tags
Anschrift	Flurst	Ausrichtung	Stockwerk	Fassadennummer	Nutzung	Tag	dB(A)	dB(A)
Holzheim HNR 1	667	S	EG	1	MD	60.0	47.8	-
Holzheim HNR 1	667	S	1.OG	1	MD	60.0	48.4	-
Holzheim HNR 1	667	S	2.OG	1	MD	60.0	49.5	-
Holzheim HNR 1	667	S	EG	2	MD	60.0	47.4	-
Holzheim HNR 1	667	S	1.OG	2	MD	60.0	48.4	-
Holzheim HNR 1	667	S	2.OG	2	MD	60.0	49.4	-
Holzheim HNR 1	667	O	EG	3	MD	60.0	44.4	-
Holzheim HNR 1	667	O	1.OG	3	MD	60.0	45.0	-
Holzheim HNR 1	667	O	2.OG	3	MD	60.0	46.2	-
Holzheim HNR 1	667	N	EG	4	MD	60.0	40.2	-
Holzheim HNR 1	667	N	1.OG	4	MD	60.0	37.0	-
Holzheim HNR 1	667	N	2.OG	4	MD	60.0	39.4	-
Holzheim HNR 1	667	N	EG	5	MD	60.0	40.5	-
Holzheim HNR 1	667	N	1.OG	5	MD	60.0	39.1	-
Holzheim HNR 1	667	N	2.OG	5	MD	60.0	41.1	-
Holzheim HNR 1	667	W	EG	6	MD	60.0	44.9	-
Holzheim HNR 1	667	W	1.OG	6	MD	60.0	46.5	-
Holzheim HNR 1	667	W	2.OG	6	MD	60.0	47.6	-
Holzheim HNR 2	664	N	1.OG	1	MD	60.0	37.2	-
Holzheim HNR 2	664	N	2.OG	1	MD	60.0	40.5	-
Holzheim HNR 2	664	S	EG	2	MD	60.0	43.4	-
Holzheim HNR 2	664	S	1.OG	2	MD	60.0	44.5	-
Holzheim HNR 2	664	S	2.OG	2	MD	60.0	45.4	-
Holzheim HNR 2	664	O	EG	3	MD	60.0	41.3	-
Holzheim HNR 2	664	O	1.OG	3	MD	60.0	42.7	-
Holzheim HNR 2	664	O	2.OG	3	MD	60.0	44.3	-
Holzheim HNR 2a	664	S	EG	1	MD	60.0	44.2	-
Holzheim HNR 2a	664	S	1.OG	1	MD	60.0	45.5	-
Holzheim HNR 2a	664	S	EG	2	MD	60.0	44.5	-
Holzheim HNR 2a	664	S	1.OG	2	MD	60.0	45.6	-
Holzheim HNR 2a	664	O	EG	3	MD	60.0	42.6	-
Holzheim HNR 2a	664	O	1.OG	3	MD	60.0	43.7	-
Holzheim HNR 2a	664	O	EG	4	MD	60.0	42.1	-
Holzheim HNR 2a	664	O	1.OG	4	MD	60.0	43.0	-
Holzheim HNR 2a	664	N	EG	5	MD	60.0	37.8	-
Holzheim HNR 2a	664	N	1.OG	5	MD	60.0	38.6	-
Holzheim HNR 2a	664	N	EG	6	MD	60.0	36.1	-
Holzheim HNR 2a	664	N	1.OG	6	MD	60.0	38.2	-



Berechnungspunkt						Immi	Beurteilungspegel o LS	Richtwertüberschreitung
Bezeichnung						Richtwert	tags	tags
Anschrift	Flurst	Ausrichtung	Stockwerk	Fassadennummer	Nutzung	Tag	dB(A)	dB(A)
Holzheim HNR 2a	664	W	EG	7	MD	60.0	41.3	-
Holzheim HNR 2a	664	W	1.OG	7	MD	60.0	43.0	-
Holzheim HNR 2a	664	W	EG	8	MD	60.0	40.7	-
Holzheim HNR 2a	664	W	1.OG	8	MD	60.0	43.4	-
Holzseige HNR 4	30/6	N	EG	1	MD	60.0	41.6	-
Holzseige HNR 4	30/6	N	1.OG	1	MD	60.0	43.2	-
Holzseige HNR 4	30/6	N	EG	2	MD	60.0	41.5	-
Holzseige HNR 4	30/6	N	1.OG	2	MD	60.0	43.1	-
Holzseige HNR 4	30/6	W	EG	3	MD	60.0	39.5	-
Holzseige HNR 4	30/6	W	1.OG	3	MD	60.0	41.9	-
Holzseige HNR 4	30/6	W	EG	4	MD	60.0	40.6	-
Holzseige HNR 4	30/6	W	1.OG	4	MD	60.0	41.9	-
Holzseige HNR 4	30/6	S	EG	5	MD	60.0	34.6	-
Holzseige HNR 4	30/6	S	1.OG	5	MD	60.0	37.3	-
Holzseige HNR 4	30/6	S	EG	6	MD	60.0	31.4	-
Holzseige HNR 4	30/6	S	1.OG	6	MD	60.0	36.0	-
Holzseige HNR 4	30/6	O	EG	7	MD	60.0	37.2	-
Holzseige HNR 4	30/6	O	1.OG	7	MD	60.0	39.4	-
Holzseige HNR 4	30/6	O	EG	8	MD	60.0	37.9	-
Holzseige HNR 4	30/6	O	1.OG	8	MD	60.0	39.6	-
Holzseige HNR 4a	31/1	SW	EG	1	MD	60.0	40.5	-
Holzseige HNR 4a	31/1	SW	1.OG	1	MD	60.0	41.6	-
Holzseige HNR 4a	31/1	SW	EG	2	MD	60.0	40.0	-
Holzseige HNR 4a	31/1	SW	1.OG	2	MD	60.0	41.4	-
Holzseige HNR 4a	31/1	SO	EG	3	MD	60.0	35.4	-
Holzseige HNR 4a	31/1	SO	1.OG	3	MD	60.0	37.5	-
Holzseige HNR 4a	31/1	SO	EG	4	MD	60.0	35.5	-
Holzseige HNR 4a	31/1	SO	1.OG	4	MD	60.0	37.9	-
Holzseige HNR 4a	31/1	NO	EG	5	MD	60.0	37.9	-
Holzseige HNR 4a	31/1	NO	1.OG	5	MD	60.0	40.7	-
Holzseige HNR 4a	31/1	NO	EG	6	MD	60.0	37.4	-
Holzseige HNR 4a	31/1	NO	1.OG	6	MD	60.0	40.2	-
Holzseige HNR 4a	31/1	NO	EG	7	MD	60.0	38.9	-
Holzseige HNR 4a	31/1	NO	1.OG	7	MD	60.0	41.4	-
Holzseige HNR 4a	31/1	NW	EG	8	MD	60.0	42.1	-
Holzseige HNR 4a	31/1	NW	1.OG	8	MD	60.0	43.7	-
Holzseige HNR 4a	31/1	NW	EG	9	MD	60.0	42.1	-
Holzseige HNR 4a	31/1	NW	1.OG	9	MD	60.0	43.6	-
Holzseige HNR 5	30/1	S	EG	2	MD	60.0	26.9	-

Berechnungspunkt						Immi	Beurteilungspegel o LS	Richtwertüberschreitung
Bezeichnung						Richtwert	tags	tags
Anschrift	Flurst	Ausrichtung	Stockwerk	Fassadennummer	Nutzung	Tag	dB(A)	dB(A)
Holzseige HNR 5	30/1	S	1.OG	2	MD	60.0	31.3	-
Holzseige HNR 5	30/1	S	2.OG	2	MD	60.0	32.9	-
Holzseige HNR 5	30/1	S	EG	3	MD	60.0	26.9	-
Holzseige HNR 5	30/1	S	1.OG	3	MD	60.0	30.8	-
Holzseige HNR 5	30/1	S	2.OG	3	MD	60.0	32.7	-
Holzseige HNR 5	30/1	O	EG	4	MD	60.0	35.6	-
Holzseige HNR 5	30/1	O	1.OG	4	MD	60.0	37.5	-
Holzseige HNR 5	30/1	O	2.OG	4	MD	60.0	38.8	-
Holzseige HNR 5	30/1	N	EG	5	MD	60.0	40.9	-
Holzseige HNR 5	30/1	N	1.OG	5	MD	60.0	42.6	-
Holzseige HNR 5	30/1	N	2.OG	5	MD	60.0	43.2	-
Holzseige HNR 5	30/1	N	EG	6	MD	60.0	41.1	-
Holzseige HNR 5	30/1	N	1.OG	6	MD	60.0	42.6	-
Holzseige HNR 5	30/1	N	2.OG	6	MD	60.0	43.3	-
Holzseige HNR 5a	30/7	N	EG	1	MD	60.0	41.1	-
Holzseige HNR 5a	30/7	N	1.OG	1	MD	60.0	42.2	-
Holzseige HNR 5a	30/7	N	2.OG	1	MD	60.0	42.3	-
Holzseige HNR 5a	30/7	N	EG	2	MD	60.0	41.2	-
Holzseige HNR 5a	30/7	N	1.OG	2	MD	60.0	42.3	-
Holzseige HNR 5a	30/7	N	2.OG	2	MD	60.0	42.4	-
Holzseige HNR 5a	30/7	W	EG	3	MD	60.0	40.3	-
Holzseige HNR 5a	30/7	W	1.OG	3	MD	60.0	41.2	-
Holzseige HNR 5a	30/7	W	2.OG	3	MD	60.0	41.4	-
Holzseige HNR 5a	30/7	W	EG	4	MD	60.0	39.3	-
Holzseige HNR 5a	30/7	W	1.OG	4	MD	60.0	41.1	-
Holzseige HNR 5a	30/7	W	2.OG	4	MD	60.0	41.3	-
Holzseige HNR 5a	30/7	S	EG	5	MD	60.0	29.9	-
Holzseige HNR 5a	30/7	S	1.OG	5	MD	60.0	32.3	-
Holzseige HNR 5a	30/7	S	2.OG	5	MD	60.0	34.4	-
Holzseige HNR 5a	30/7	S	EG	6	MD	60.0	27.3	-
Holzseige HNR 5a	30/7	S	1.OG	6	MD	60.0	29.7	-
Holzseige HNR 5a	30/7	S	2.OG	6	MD	60.0	32.2	-
Holzseige HNR 5a	30/7	O	EG	7	MD	60.0	35.6	-
Holzseige HNR 5a	30/7	O	1.OG	7	MD	60.0	36.7	-
Holzseige HNR 5a	30/7	O	2.OG	7	MD	60.0	37.5	-
Holzseige HNR 5a	30/7	O	EG	8	MD	60.0	36.3	-
Holzseige HNR 5a	30/7	O	1.OG	8	MD	60.0	37.0	-
Holzseige HNR 5a	30/7	O	2.OG	8	MD	60.0	38.0	-
Holzseige HNR 6	30/2	N	EG	1	MD	60.0	41.5	-

Berechnungspunkt						Immi	Beurteilungspegel o LS	Richtwertüberschreitung
Bezeichnung						Richtwert	tags	tags
Anschrift	Flurst	Ausrichtung	Stockwerk	Fassadennummer	Nutzung	Tag	dB(A)	dB(A)
Holzseige HNR 6	30/2	N	1.OG	1	MD	60.0	42.7	-
Holzseige HNR 6	30/2	N	2.OG	1	MD	60.0	43.3	-
Holzseige HNR 6	30/2	N	EG	2	MD	60.0	41.3	-
Holzseige HNR 6	30/2	N	1.OG	2	MD	60.0	42.8	-
Holzseige HNR 6	30/2	N	2.OG	2	MD	60.0	43.4	-
Holzseige HNR 6	30/2	W	EG	3	MD	60.0	41.2	-
Holzseige HNR 6	30/2	W	1.OG	3	MD	60.0	41.9	-
Holzseige HNR 6	30/2	W	2.OG	3	MD	60.0	42.2	-
Holzseige HNR 6	30/2	S	EG	4	MD	60.0	29.5	-
Holzseige HNR 6	30/2	S	1.OG	4	MD	60.0	33.8	-
Holzseige HNR 6	30/2	S	2.OG	4	MD	60.0	36.1	-
Holzseige HNR 6	30/2	S	EG	5	MD	60.0	26.5	-
Holzseige HNR 6	30/2	S	1.OG	5	MD	60.0	31.6	-
Holzseige HNR 6	30/2	S	2.OG	5	MD	60.0	34.5	-
Holzseige 7	28	NO	EG	1	MD	60.0	37.1	-
Holzseige 7	28	NW	EG	2	MD	60.0	37.0	-
Holzseige 7	28	SW	EG	3	MD	60.0	30.3	-
Holzseige 7	28	SO	EG	4	MD	60.0	31.0	-
Holzseige 8	648	N	EG	1	MD	60.0	37.8	-
Holzseige 8	648	N	1.OG	1	MD	60.0	39.8	-
Holzseige 8	648	W	EG	2	MD	60.0	37.1	-
Holzseige 8	648	W	1.OG	2	MD	60.0	39.4	-
Holzseige 8	648	S	EG	3	MD	60.0	34.6	-
Holzseige 8	648	S	1.OG	3	MD	60.0	35.3	-
Holzseige 8	648	S	EG	4	MD	60.0	34.1	-
Holzseige 8	648	S	1.OG	4	MD	60.0	34.9	-
Holzseige 8	648	O	EG	5	MD	60.0	34.5	-
Holzseige 8	648	O	1.OG	5	MD	60.0	37.6	-
Holzseige 8a	648	O	EG	1	MD	60.0	32.7	-
Holzseige 8a	648	O	1.OG	1	MD	60.0	35.6	-
Holzseige 8a	648	N	EG	2	MD	60.0	37.2	-
Holzseige 8a	648	N	1.OG	2	MD	60.0	39.4	-
Holzseige 8a	648	N	EG	3	MD	60.0	37.4	-
Holzseige 8a	648	N	1.OG	3	MD	60.0	39.5	-
Holzseige 8a	648	W	EG	4	MD	60.0	36.2	-
Holzseige 8a	648	W	1.OG	4	MD	60.0	39.0	-
Holzseige 8a	648	S	EG	5	MD	60.0	33.9	-
Holzseige 8a	648	S	1.OG	5	MD	60.0	34.7	-
Holzseige HNR 9a	31/2	NO	EG	1	MD	60.0	38.8	-

Berechnungspunkt						Immi	Beurteilungspegel o LS	Richtwertüberschreitung
Bezeichnung						Richtwert	tags	tags
Anschrift	Flurst	Ausrichtung	Stockwerk	Fassadennummer	Nutzung	Tag	dB(A)	dB(A)
Holzseige HNR 9a	31/2	NO	1.OG	1	MD	60.0	41.0	-
Holzseige HNR 9a	31/2	NO	2.OG	1	MD	60.0	41.9	-
Holzseige HNR 9a	31/2	NW	EG	2	MD	60.0	42.2	-
Holzseige HNR 9a	31/2	NW	1.OG	2	MD	60.0	43.3	-
Holzseige HNR 9a	31/2	NW	2.OG	2	MD	60.0	44.7	-
Holzseige HNR 9a	31/2	NW	EG	3	MD	60.0	41.2	-
Holzseige HNR 9a	31/2	NW	1.OG	3	MD	60.0	42.8	-
Holzseige HNR 9a	31/2	NW	2.OG	3	MD	60.0	44.7	-
Holzseige HNR 9a	31/2	SW	EG	4	MD	60.0	39.6	-
Holzseige HNR 9a	31/2	SW	1.OG	4	MD	60.0	41.2	-
Holzseige HNR 9a	31/2	SW	2.OG	4	MD	60.0	42.9	-
Holzseige HNR 9a	31/2	SW	EG	5	MD	60.0	39.2	-
Holzseige HNR 9a	31/2	SW	1.OG	5	MD	60.0	41.0	-
Holzseige HNR 9a	31/2	SW	2.OG	5	MD	60.0	42.2	-
Holzseige HNR 9a	31/2	SO	EG	6	MD	60.0	33.9	-
Holzseige HNR 9a	31/2	SO	1.OG	6	MD	60.0	35.4	-
Holzseige HNR 9a	31/2	SO	2.OG	6	MD	60.0	36.8	-
Holzseige HNR 9b	31/2	NO	EG	1	MD	60.0	40.3	-
Holzseige HNR 9b	31/2	NO	EG	2	MD	60.0	40.5	-
Holzseige HNR 9b	31/2	NW	EG	3	MD	60.0	43.1	-
Holzseige HNR 9b	31/2	SW	EG	4	MD	60.0	41.8	-
Holzseige HNR 9b	31/2	SW	EG	5	MD	60.0	41.3	-
Holzseige HNR 9b	31/2	SO	EG	6	MD	60.0	34.5	-
Muckenbach HNR 14	563	O	EG	1	MD	60.0	45.1	-
Muckenbach HNR 14	563	O	1.OG	1	MD	60.0	45.6	-
Muckenbach HNR 14	563	O	EG	2	MD	60.0	44.2	-
Muckenbach HNR 14	563	O	1.OG	2	MD	60.0	45.6	-
Muckenbach HNR 14	563	N	EG	3	MD	60.0	39.9	-
Muckenbach HNR 14	563	N	1.OG	3	MD	60.0	44.6	-
Muckenbach HNR 14	563	W	1.OG	4	MD	60.0	35.0	-
Muckenbach HNR 14	563	W	1.OG	5	MD	60.0	34.1	-
Muckenbach HNR 14	563	S	EG	6	MD	60.0	33.2	-
Muckenbach HNR 14	563	S	1.OG	6	MD	60.0	36.7	-
Muckenbach HNR 14	563	S	EG	7	MD	60.0	36.7	-
Muckenbach HNR 14	563	S	1.OG	7	MD	60.0	38.7	-
Muckenbach HNR 25	699	S	EG	1	WA	55.0	42.0	-
Muckenbach HNR 25	699	S	1.OG	1	WA	55.0	46.8	-
Muckenbach HNR 25	699	O	EG	2	WA	55.0	41.6	-
Muckenbach HNR 25	699	O	1.OG	2	WA	55.0	48.8	-

Berechnungspunkt						Immi	Beurteilungspegel o LS	Richtwertüberschreitung
Bezeichnung						Richtwert	tags	tags
Anschrift	Flurst	Ausrichtung	Stockwerk	Fassadennummer	Nutzung	Tag	dB(A)	dB(A)
Muckenbach HNR 25	699	O	EG	3	WA	55.0	41.7	-
Muckenbach HNR 25	699	O	1.OG	3	WA	55.0	48.8	-
Muckenbach HNR 25	699	N	1.OG	4	WA	55.0	48.7	-
Muckenbach HNR 25	699	W	EG	5	WA	55.0	33.0	-
Muckenbach HNR 25	699	W	1.OG	5	WA	55.0	39.2	-
Muckenbach HNR 25	699	W	EG	6	WA	55.0	37.4	-
Muckenbach HNR 25	699	W	1.OG	6	WA	55.0	41.2	-
Muckenbach HNR 23	698/1	O	EG	1	WA	55.0	43.8	-
Muckenbach HNR 23	698/1	O	1.OG	1	WA	55.0	46.4	-
Muckenbach HNR 23	698/1	O	2.OG	1	WA	55.0	47.6	-
Muckenbach HNR 23	698/1	O	3.OG	1	WA	55.0	47.7	-
Muckenbach HNR 23	698/1	O	EG	2	WA	55.0	43.6	-
Muckenbach HNR 23	698/1	O	1.OG	2	WA	55.0	44.7	-
Muckenbach HNR 23	698/1	O	2.OG	2	WA	55.0	47.6	-
Muckenbach HNR 23	698/1	O	3.OG	2	WA	55.0	47.7	-
Muckenbach HNR 23	698/1	N	EG	3	WA	55.0	41.0	-
Muckenbach HNR 23	698/1	N	1.OG	3	WA	55.0	44.0	-
Muckenbach HNR 23	698/1	N	2.OG	3	WA	55.0	47.0	-
Muckenbach HNR 23	698/1	N	3.OG	3	WA	55.0	47.2	-
Muckenbach HNR 23	698/1	N	EG	4	WA	55.0	42.1	-
Muckenbach HNR 23	698/1	N	1.OG	4	WA	55.0	43.7	-
Muckenbach HNR 23	698/1	N	2.OG	4	WA	55.0	46.6	-
Muckenbach HNR 23	698/1	N	3.OG	4	WA	55.0	46.8	-
Muckenbach HNR 23	698/1	W	EG	5	WA	55.0	26.8	-
Muckenbach HNR 23	698/1	W	1.OG	5	WA	55.0	30.2	-
Muckenbach HNR 23	698/1	W	2.OG	5	WA	55.0	30.5	-
Muckenbach HNR 23	698/1	W	3.OG	5	WA	55.0	34.6	-
Muckenbach HNR 23	698/1	W	EG	6	WA	55.0	26.4	-
Muckenbach HNR 23	698/1	W	1.OG	6	WA	55.0	29.0	-
Muckenbach HNR 23	698/1	W	2.OG	6	WA	55.0	29.5	-
Muckenbach HNR 23	698/1	W	3.OG	6	WA	55.0	34.1	-
Muckenbach HNR 23a	698	S	EG	1	WA	55.0	34.1	-
Muckenbach HNR 23a	698	S	1.OG	1	WA	55.0	42.7	-
Muckenbach HNR 23a	698	O	EG	2	WA	55.0	47.3	-
Muckenbach HNR 23a	698	O	1.OG	2	WA	55.0	47.7	-
Muckenbach HNR 23a	698	O	EG	3	WA	55.0	47.2	-
Muckenbach HNR 23a	698	O	1.OG	3	WA	55.0	47.7	-
Muckenbach HNR 23a	698	W	EG	4	WA	55.0	28.6	-
Muckenbach HNR 23a	698	W	1.OG	4	WA	55.0	30.1	-

Berechnungspunkt						Immi	Beurteilungspegel o LS	Richtwertüberschreitung
Bezeichnung						Richtwert	tags	tags
Anschrift	Flurst	Ausrichtung	Stockwerk	Fassadennummer	Nutzung	Tag	dB(A)	dB(A)
Muckenbach HNR 27	697/1	S	EG	1	WA	55.0	45.1	-
Muckenbach HNR 27	697/1	S	1.OG	1	WA	55.0	46.1	-
Muckenbach HNR 27	697/1	S	EG	2	WA	55.0	45.6	-
Muckenbach HNR 27	697/1	S	1.OG	2	WA	55.0	46.5	-
Muckenbach HNR 27	697/1	O	EG	3	WA	55.0	46.9	-
Muckenbach HNR 27	697/1	O	1.OG	3	WA	55.0	47.8	-
Muckenbach HNR 27	697/1	O	EG	4	WA	55.0	46.5	-
Muckenbach HNR 27	697/1	O	1.OG	4	WA	55.0	47.8	-
Muckenbach HNR 27	697/1	N	EG	5	WA	55.0	43.5	-
Muckenbach HNR 27	697/1	N	1.OG	5	WA	55.0	47.3	-
Muckenbach HNR 27	697/1	N	EG	6	WA	55.0	43.1	-
Muckenbach HNR 27	697/1	N	1.OG	6	WA	55.0	46.9	-
Muckenbach HNR 27	697/1	W	EG	7	WA	55.0	34.8	-
Muckenbach HNR 27	697/1	W	1.OG	7	WA	55.0	36.3	-
Muckenbach HNR 27	697/1	W	EG	8	WA	55.0	30.3	-
Muckenbach HNR 27	697/1	W	1.OG	8	WA	55.0	31.8	-
Muckenbach HNR 14a	563	W	EG	1	MD	60.0	27.5	-
Muckenbach HNR 14a	563	W	1.OG	1	MD	60.0	30.6	-
Muckenbach HNR 14a	563	W	EG	2	MD	60.0	27.5	-
Muckenbach HNR 14a	563	W	1.OG	2	MD	60.0	29.7	-
Muckenbach HNR 14a	563	S	EG	3	MD	60.0	32.1	-
Muckenbach HNR 14a	563	S	1.OG	3	MD	60.0	38.1	-
Muckenbach HNR 14a	563	O	EG	4	MD	60.0	42.0	-
Muckenbach HNR 14a	563	O	1.OG	4	MD	60.0	42.4	-
Muckenbach HNR 14a	563	O	EG	5	MD	60.0	41.8	-
Muckenbach HNR 14a	563	O	1.OG	5	MD	60.0	42.4	-
Muckenbach HNR 14a	563	N	EG	6	MD	60.0	41.9	-
Muckenbach HNR 14a	563	N	1.OG	6	MD	60.0	42.4	-
Muckenbach HNR 12	561	N	1.OG	1	MD	60.0	42.9	-
Muckenbach HNR 12	561	W	1.OG	2	MD	60.0	32.0	-
Muckenbach HNR 12	561	S	EG	3	MD	60.0	28.4	-
Muckenbach HNR 12	561	S	1.OG	3	MD	60.0	33.1	-
Muckenbach HNR 12	561	O	EG	4	MD	60.0	42.3	-
Muckenbach HNR 12	561	O	1.OG	4	MD	60.0	42.6	-
Muckenbach HNR 10	559/1	W	EG	1	MD	60.0	42.4	-
Muckenbach HNR 10	559/1	W	1.OG	1	MD	60.0	41.3	-
Muckenbach HNR 10	559/1	W	EG	2	MD	60.0	26.3	-
Muckenbach HNR 10	559/1	W	1.OG	2	MD	60.0	28.5	-
Muckenbach HNR 10	559/1	S	EG	3	MD	60.0	28.5	-

Berechnungspunkt						Immi	Beurteilungspegel o LS	Richtwertüberschreitung
Bezeichnung						Richtwert	tags	tags
Anschrift	Flurst	Ausrichtung	Stockwerk	Fassadennummer	Nutzung	Tag	dB(A)	dB(A)
Muckenbach HNR 10	559/1	S	1.OG	3	MD	60.0	29.9	-
Muckenbach HNR 10	559/1	O	EG	4	MD	60.0	40.9	-
Muckenbach HNR 10	559/1	O	1.OG	4	MD	60.0	41.8	-
Muckenbach HNR 10	559/1	O	EG	5	MD	60.0	40.8	-
Muckenbach HNR 10	559/1	O	1.OG	5	MD	60.0	42.3	-
Muckenbach HNR 10	559/1	N	1.OG	6	MD	60.0	44.9	-
Muckenbach HNR 8	559/6	W	EG	1	MD	60.0	27.6	-
Muckenbach HNR 8	559/6	W	1.OG	1	MD	60.0	29.2	-
Muckenbach HNR 8	559/6	S	EG	2	MD	60.0	25.4	-
Muckenbach HNR 8	559/6	S	1.OG	2	MD	60.0	27.9	-
Muckenbach HNR 8	559/6	S	EG	3	MD	60.0	25.4	-
Muckenbach HNR 8	559/6	S	1.OG	3	MD	60.0	33.8	-
Muckenbach HNR 8	559/6	O	EG	4	MD	60.0	36.3	-
Muckenbach HNR 8	559/6	O	1.OG	4	MD	60.0	41.6	-
Muckenbach HNR 8	559/6	O	EG	5	MD	60.0	36.6	-
Muckenbach HNR 8	559/6	O	1.OG	5	MD	60.0	42.4	-
Muckenbach HNR 8	559/6	N	EG	6	MD	60.0	40.5	-
Muckenbach HNR 8	559/6	N	1.OG	6	MD	60.0	43.0	-
Muckenbach HNR 8	559/6	N	EG	7	MD	60.0	40.4	-
Muckenbach HNR 8	559/6	N	1.OG	7	MD	60.0	43.0	-
Muckenbach HNR 8a	559/3	S	EG	1	MD	60.0	36.7	-
Muckenbach HNR 8a	559/3	S	1.OG	1	MD	60.0	37.8	-
Muckenbach HNR 8a	559/3	N	EG	2	MD	60.0	37.3	-
Muckenbach HNR 8a	559/3	N	1.OG	2	MD	60.0	43.8	-
Muckenbach HNR 8a	559/3	N	EG	3	MD	60.0	41.9	-
Muckenbach HNR 8a	559/3	N	1.OG	3	MD	60.0	43.7	-
Muckenbach HNR 8a	559/3	W	EG	4	MD	60.0	27.5	-
Muckenbach HNR 8a	559/3	W	1.OG	4	MD	60.0	29.0	-
Muckenbach HNR 8a	559/3	S	EG	5	MD	60.0	34.4	-
Muckenbach HNR 8a	559/3	S	1.OG	5	MD	60.0	35.4	-
Muckenbach HNR 21	702	O	1.OG	1	WA	55.0	45.6	-
Muckenbach HNR 21	702	N	EG	2	WA	55.0	42.5	-
Muckenbach HNR 21	702	N	1.OG	2	WA	55.0	44.9	-
Muckenbach HNR 21	702	N	EG	3	WA	55.0	42.2	-
Muckenbach HNR 21	702	N	1.OG	3	WA	55.0	44.6	-
Muckenbach HNR 21	702	W	EG	4	WA	55.0	29.9	-
Muckenbach HNR 21	702	W	1.OG	4	WA	55.0	31.1	-
Muckenbach HNR 21	702	W	EG	5	WA	55.0	30.4	-
Muckenbach HNR 21	702	W	1.OG	5	WA	55.0	31.6	-

Berechnungspunkt						Immi	Beurteilungspegel o LS	Richtwertüberschreitung
Bezeichnung						Richtwert	tags	tags
Anschrift	Flurst	Ausrichtung	Stockwerk	Fassadennummer	Nutzung	Tag	dB(A)	dB(A)
Muckenbach HNR 21	702	S	EG	6	WA	55.0	37.6	-
Muckenbach HNR 21	702	S	1.OG	6	WA	55.0	39.2	-
Muckenbach HNR 21	702	S	EG	7	WA	55.0	38.8	-
Muckenbach HNR 21	702	S	1.OG	7	WA	55.0	40.7	-
Muckenbach HNR 19a	702/1	SW	EG	1	WA	55.0	26.3	-
Muckenbach HNR 19a	702/1	SW	1.OG	1	WA	55.0	29.9	-
Muckenbach HNR 19a	702/1	SW	EG	2	WA	55.0	27.5	-
Muckenbach HNR 19a	702/1	SW	1.OG	2	WA	55.0	32.7	-
Muckenbach HNR 19a	702/1	SO	EG	3	WA	55.0	40.4	-
Muckenbach HNR 19a	702/1	SO	1.OG	3	WA	55.0	42.4	-
Muckenbach HNR 19a	702/1	NO	EG	4	WA	55.0	38.1	-
Muckenbach HNR 19a	702/1	NO	1.OG	4	WA	55.0	42.2	-
Muckenbach HNR 19a	702/1	NO	EG	5	WA	55.0	40.3	-
Muckenbach HNR 19a	702/1	NO	1.OG	5	WA	55.0	42.0	-
Muckenbach HNR 19a	702/1	NW	EG	6	WA	55.0	25.0	-
Muckenbach HNR 19a	702/1	NW	1.OG	6	WA	55.0	30.3	-
Muckenbach HNR 19a	702/1	NW	EG	7	WA	55.0	25.2	-
Muckenbach HNR 19a	702/1	NW	1.OG	7	WA	55.0	28.4	-
Muckenbach HNR 19	704/3	N	EG	1	WA	55.0	38.0	-
Muckenbach HNR 19	704/3	N	1.OG	1	WA	55.0	41.4	-
Muckenbach HNR 19	704/3	N	EG	2	WA	55.0	38.6	-
Muckenbach HNR 19	704/3	N	1.OG	2	WA	55.0	41.2	-
Muckenbach HNR 19	704/3	W	EG	3	WA	55.0	34.4	-
Muckenbach HNR 19	704/3	W	1.OG	3	WA	55.0	38.4	-
Muckenbach HNR 19	704/3	S	EG	4	WA	55.0	38.0	-
Muckenbach HNR 19	704/3	S	1.OG	4	WA	55.0	39.3	-
Muckenbach HNR 19	704/3	S	EG	5	WA	55.0	38.3	-
Muckenbach HNR 19	704/3	S	1.OG	5	WA	55.0	39.3	-
Muckenbach HNR 15a	704/12	W	EG	1	WA	55.0	34.5	-
Muckenbach HNR 15a	704/12	W	1.OG	1	WA	55.0	37.4	-
Muckenbach HNR 15a	704/12	W	EG	2	WA	55.0	26.8	-
Muckenbach HNR 15a	704/12	W	1.OG	2	WA	55.0	29.2	-
Muckenbach HNR 15a	704/12	S	EG	3	WA	55.0	36.6	-
Muckenbach HNR 15a	704/12	S	1.OG	3	WA	55.0	38.1	-
Muckenbach HNR 15a	704/12	S	EG	4	WA	55.0	36.5	-
Muckenbach HNR 15a	704/12	S	1.OG	4	WA	55.0	38.1	-
Muckenbach HNR 15a	704/12	O	EG	5	WA	55.0	31.8	-
Muckenbach HNR 15a	704/12	O	1.OG	5	WA	55.0	36.9	-
Muckenbach HNR 15a	704/12	N	EG	6	WA	55.0	37.2	-



Berechnungspunkt						Immi	Beurteilungspegel o LS	Richtwertüberschreitung
Bezeichnung						Richtwert	tags	tags
Anschrift	Flurst	Ausrichtung	Stockwerk	Fassadennummer	Nutzung	Tag	dB(A)	dB(A)
Muckenbach HNR 15a	704/12	N	1.OG	6	WA	55.0	39.8	-
Muckenbach HNR 15a	704/12	N	EG	7	WA	55.0	38.5	-
Muckenbach HNR 15a	704/12	N	1.OG	7	WA	55.0	40.4	-
Muckenbach HNR 15	704/4	W	EG	1	WA	55.0	29.7	-
Muckenbach HNR 15	704/4	W	1.OG	1	WA	55.0	31.3	-
Muckenbach HNR 15	704/4	W	EG	2	WA	55.0	24.7	-
Muckenbach HNR 15	704/4	W	1.OG	2	WA	55.0	26.6	-
Muckenbach HNR 15	704/4	S	EG	3	WA	55.0	37.5	-
Muckenbach HNR 15	704/4	S	1.OG	3	WA	55.0	39.2	-
Muckenbach HNR 15	704/4	S	EG	4	WA	55.0	37.8	-
Muckenbach HNR 15	704/4	S	1.OG	4	WA	55.0	39.7	-
Muckenbach HNR 15	704/4	O	EG	5	WA	55.0	40.5	-
Muckenbach HNR 15	704/4	O	1.OG	5	WA	55.0	42.3	-
Muckenbach HNR 15	704/4	N	EG	6	WA	55.0	40.3	-
Muckenbach HNR 15	704/4	N	1.OG	6	WA	55.0	42.1	-
Muckenbach HNR 15	704/4	N	EG	7	WA	55.0	38.5	-
Muckenbach HNR 15	704/4	N	1.OG	7	WA	55.0	40.6	-
Muckenbach HNR 15	704/4	N	EG	8	WA	55.0	37.9	-
Muckenbach HNR 15	704/4	N	1.OG	8	WA	55.0	40.1	-
Muckenbach HNR 17c	705/3	NW	EG	1	WA	55.0	26.6	-
Muckenbach HNR 17c	705/3	NW	1.OG	1	WA	55.0	28.1	-
Muckenbach HNR 17c	705/3	SW	EG	2	WA	55.0	23.4	-
Muckenbach HNR 17c	705/3	SW	1.OG	2	WA	55.0	25.8	-
Muckenbach HNR 17c	705/3	SO	EG	3	WA	55.0	38.1	-
Muckenbach HNR 17c	705/3	SO	1.OG	3	WA	55.0	41.6	-
Muckenbach HNR 17	705	N	EG	1	WA	55.0	38.4	-
Muckenbach HNR 17	705	N	1.OG	1	WA	55.0	42.5	-
Muckenbach HNR 17	705	N	EG	2	WA	55.0	39.1	-
Muckenbach HNR 17	705	N	1.OG	2	WA	55.0	42.4	-
Muckenbach HNR 17	705	W	EG	3	WA	55.0	23.8	-
Muckenbach HNR 17	705	W	1.OG	3	WA	55.0	27.0	-
Muckenbach HNR 17	705	W	EG	4	WA	55.0	24.2	-
Muckenbach HNR 17	705	W	1.OG	4	WA	55.0	26.3	-
Muckenbach HNR 17	705	S	EG	5	WA	55.0	32.2	-
Muckenbach HNR 17	705	S	1.OG	5	WA	55.0	34.7	-
Muckenbach HNR 17	705	S	EG	6	WA	55.0	32.1	-
Muckenbach HNR 17	705	S	1.OG	6	WA	55.0	36.2	-
Muckenbach HNR 17	705	O	EG	7	WA	55.0	41.5	-
Muckenbach HNR 17	705	O	1.OG	7	WA	55.0	42.9	-

Berechnungspunkt						Immi	Beurteilungspegel o LS	Richtwertüberschreitung
Bezeichnung						Richtwert	tags	tags
Anschrift	Flurst	Ausrichtung	Stockwerk	Fassadennummer	Nutzung	Tag	dB(A)	dB(A)
Muckenbach HNR 17	705	O	EG	8	WA	55.0	38.5	-
Muckenbach HNR 17	705	O	1.OG	8	WA	55.0	42.6	-
Muckenbach HNR 17b	705/2	NW	EG	1	WA	55.0	26.1	-
Muckenbach HNR 17b	705/2	NW	1.OG	1	WA	55.0	30.6	-
Muckenbach HNR 17b	705/2	NO	EG	2	WA	55.0	37.8	-
Muckenbach HNR 17b	705/2	NO	1.OG	2	WA	55.0	40.3	-
Muckenbach HNR 17b	705/2	NO	EG	3	WA	55.0	36.5	-
Muckenbach HNR 17b	705/2	NO	1.OG	3	WA	55.0	39.1	-
Muckenbach HNR 17b	705/2	NW	EG	4	WA	55.0	32.1	-
Muckenbach HNR 17b	705/2	NW	1.OG	4	WA	55.0	24.7	-
Muckenbach HNR 13a	704/5	N	EG	1	WA	55.0	35.5	-
Muckenbach HNR 13a	704/5	N	1.OG	1	WA	55.0	39.0	-
Muckenbach HNR 13a	704/5	W	EG	2	WA	55.0	20.1	-
Muckenbach HNR 13a	704/5	W	1.OG	2	WA	55.0	23.2	-
Muckenbach HNR 13a	704/5	W	EG	3	WA	55.0	20.5	-
Muckenbach HNR 13a	704/5	W	1.OG	3	WA	55.0	23.6	-
Muckenbach HNR 13a	704/5	S	EG	4	WA	55.0	26.9	-
Muckenbach HNR 13a	704/5	S	1.OG	4	WA	55.0	33.5	-
Muckenbach HNR 13a	704/5	S	EG	5	WA	55.0	24.4	-
Muckenbach HNR 13a	704/5	S	1.OG	5	WA	55.0	34.0	-
Muckenbach HNR 13a	704/5	S	1.OG	6	WA	55.0	35.4	-
Muckenbach HNR 13a	704/5	N	EG	7	WA	55.0	39.0	-
Muckenbach HNR 13a	704/5	N	1.OG	7	WA	55.0	42.5	-
Muckenbach HNR 13a	704/5	N	EG	8	WA	55.0	36.3	-
Muckenbach HNR 13a	704/5	N	1.OG	8	WA	55.0	39.0	-
Muckenbach HNR 13	704/6	N	EG	1	WA	55.0	31.4	-
Muckenbach HNR 13	704/6	N	1.OG	1	WA	55.0	36.7	-
Muckenbach HNR 13	704/6	N	EG	2	WA	55.0	35.7	-
Muckenbach HNR 13	704/6	N	1.OG	2	WA	55.0	37.9	-
Muckenbach HNR 13	704/6	W	EG	3	WA	55.0	32.9	-
Muckenbach HNR 13	704/6	W	1.OG	3	WA	55.0	37.3	-
Muckenbach HNR 13	704/6	W	EG	4	WA	55.0	32.4	-
Muckenbach HNR 13	704/6	W	1.OG	4	WA	55.0	37.2	-
Muckenbach HNR 13	704/6	S	EG	5	WA	55.0	28.0	-
Muckenbach HNR 13	704/6	S	1.OG	5	WA	55.0	31.0	-
Muckenbach HNR 13	704/6	S	EG	6	WA	55.0	25.4	-
Muckenbach HNR 13	704/6	S	1.OG	6	WA	55.0	29.4	-
Muckenbach HNR 13	704/6	S	1.OG	7	WA	55.0	26.6	-
Muckenbach HNR 13	704/6	O	EG	8	WA	55.0	31.1	-

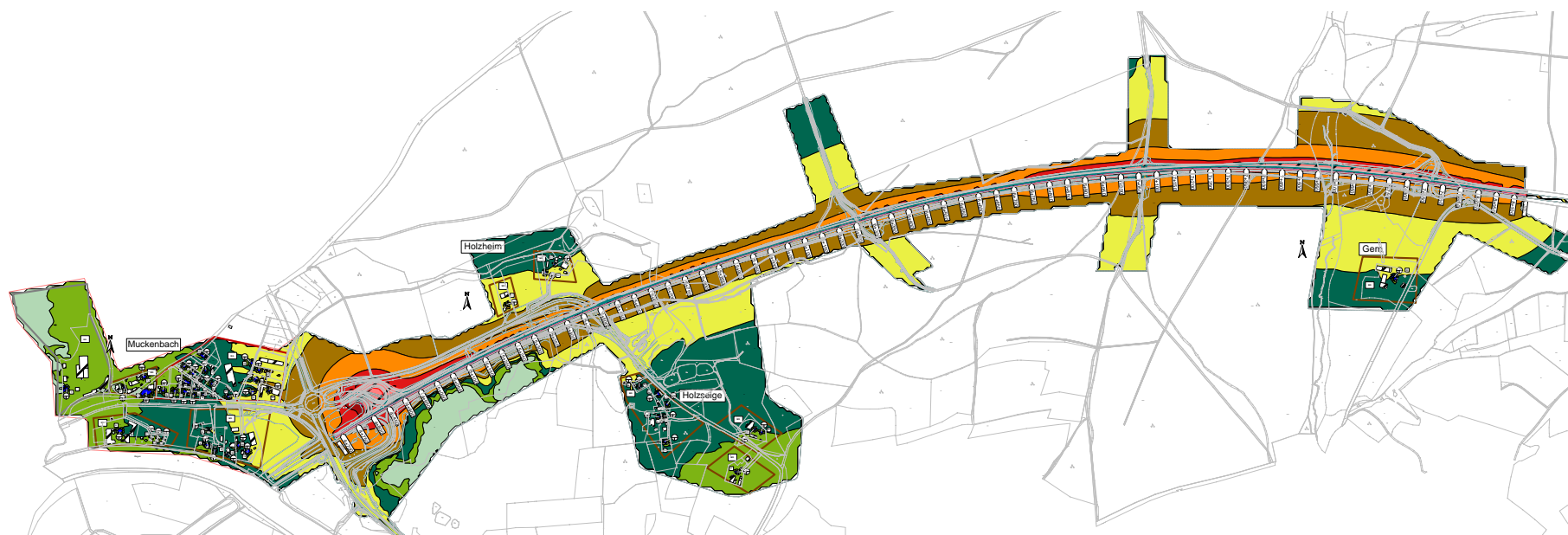
Berechnungspunkt						Immi	Beurteilungspegel o LS	Richtwertüberschreitung
Bezeichnung						Richtwert	tags	tags
Anschrift	Flurst	Ausrichtung	Stockwerk	Fassadennummer	Nutzung	Tag	dB(A)	dB(A)
Muckenbach HNR 13	704/6	O	1.OG	8	WA	55.0	35.0	-
Muckenbach HNR 13	704/6	N	EG	9	WA	55.0	40.9	-
Muckenbach HNR 13	704/6	N	1.OG	9	WA	55.0	42.8	-
Muckenbach HNR 11	704/7	N	EG	1	WA	55.0	33.3	-
Muckenbach HNR 11	704/7	N	1.OG	1	WA	55.0	36.3	-
Muckenbach HNR 11	704/7	W	EG	2	WA	55.0	32.8	-
Muckenbach HNR 11	704/7	W	1.OG	2	WA	55.0	37.1	-
Muckenbach HNR 11	704/7	W	EG	3	WA	55.0	32.0	-
Muckenbach HNR 11	704/7	W	1.OG	3	WA	55.0	36.4	-
Muckenbach HNR 11	704/7	S	EG	4	WA	55.0	31.9	-
Muckenbach HNR 11	704/7	S	1.OG	4	WA	55.0	35.8	-
Muckenbach HNR 11	704/7	S	EG	5	WA	55.0	30.3	-
Muckenbach HNR 11	704/7	S	1.OG	5	WA	55.0	34.5	-
Muckenbach HNR 11	704/7	O	EG	6	WA	55.0	28.5	-
Muckenbach HNR 11	704/7	O	1.OG	6	WA	55.0	33.9	-
Muckenbach HNR 11	704/7	O	EG	7	WA	55.0	28.4	-
Muckenbach HNR 11	704/7	O	1.OG	7	WA	55.0	34.1	-
Muckenbach HNR 11	704/7	N	EG	8	WA	55.0	32.1	-
Muckenbach HNR 11	704/7	N	1.OG	8	WA	55.0	35.4	-
Muckenbach HNR 9b	704	W	EG	1	WA	55.0	22.8	-
Muckenbach HNR 9b	704	W	1.OG	1	WA	55.0	22.8	-
Muckenbach HNR 9b	704	W	EG	2	WA	55.0	34.3	-
Muckenbach HNR 9b	704	W	1.OG	2	WA	55.0	28.0	-
Muckenbach HNR 9b	704	S	EG	3	WA	55.0	36.2	-
Muckenbach HNR 9b	704	S	1.OG	3	WA	55.0	38.0	-
Muckenbach HNR 9b	704	O	EG	4	WA	55.0	30.0	-
Muckenbach HNR 9b	704	O	1.OG	4	WA	55.0	35.3	-
Muckenbach HNR 9b	704	O	EG	5	WA	55.0	28.5	-
Muckenbach HNR 9b	704	O	1.OG	5	WA	55.0	35.0	-
Muckenbach HNR 9b	704	N	EG	6	WA	55.0	27.7	-
Muckenbach HNR 9b	704	N	1.OG	6	WA	55.0	31.9	-
Muckenbach HNR 9b	704	N	EG	7	WA	55.0	28.2	-
Muckenbach HNR 9b	704	N	1.OG	7	WA	55.0	31.9	-
Muckenbach HNR 7	537/2	O	EG	1	MD	60.0	37.0	-
Muckenbach HNR 7	537/2	O	1.OG	1	MD	60.0	38.2	-
Muckenbach HNR 7	537/2	O	EG	2	MD	60.0	37.2	-
Muckenbach HNR 7	537/2	O	1.OG	2	MD	60.0	38.2	-
Muckenbach HNR 7	537/2	N	EG	3	MD	60.0	18.1	-
Muckenbach HNR 7	537/2	N	1.OG	3	MD	60.0	23.0	-

Berechnungspunkt						Immi	Beurteilungspegel o LS	Richtwertüberschreitung
Bezeichnung						Richtwert	tags	tags
Anschrift	Flurst	Ausrichtung	Stockwerk	Fassadennummer	Nutzung	Tag	dB(A)	dB(A)
Muckenbach HNR 7	537/2	N	EG	4	MD	60.0	18.0	-
Muckenbach HNR 7	537/2	N	1.OG	4	MD	60.0	21.9	-
Muckenbach HNR 7	537/2	W	EG	5	MD	60.0	17.9	-
Muckenbach HNR 7	537/2	W	1.OG	5	MD	60.0	21.3	-
Muckenbach HNR 7	537/2	W	EG	6	MD	60.0	18.1	-
Muckenbach HNR 7	537/2	W	1.OG	6	MD	60.0	22.8	-
Muckenbach HNR 7	537/2	S	EG	7	MD	60.0	36.9	-
Muckenbach HNR 7	537/2	S	1.OG	7	MD	60.0	38.2	-
Muckenbach HNR 7	537/2	S	EG	8	MD	60.0	36.9	-
Muckenbach HNR 7	537/2	S	1.OG	8	MD	60.0	38.1	-
Muckenbach HNR 5	537	W	EG	1	MD	60.0	17.7	-
Muckenbach HNR 5	537	W	1.OG	1	MD	60.0	20.1	-
Muckenbach HNR 5	537	W	EG	2	MD	60.0	18.1	-
Muckenbach HNR 5	537	W	1.OG	2	MD	60.0	20.4	-
Muckenbach HNR 5	537	S	EG	3	MD	60.0	27.4	-
Muckenbach HNR 5	537	S	1.OG	3	MD	60.0	35.7	-
Muckenbach HNR 5	537	O	EG	4	MD	60.0	32.7	-
Muckenbach HNR 5	537	O	1.OG	4	MD	60.0	35.9	-
Muckenbach HNR 5	537	O	EG	5	MD	60.0	35.8	-
Muckenbach HNR 5	537	O	1.OG	5	MD	60.0	37.0	-
Muckenbach HNR 6	542	N	EG	1	MD	60.0	36.5	-
Muckenbach HNR 6	542	N	1.OG	1	MD	60.0	39.6	-
Muckenbach HNR 6	542	N	EG	2	MD	60.0	36.4	-
Muckenbach HNR 6	542	N	1.OG	2	MD	60.0	39.3	-
Muckenbach HNR 6	542	W	1.OG	3	MD	60.0	25.5	-
Muckenbach HNR 6	542	W	EG	4	MD	60.0	21.2	-
Muckenbach HNR 6	542	W	1.OG	4	MD	60.0	24.4	-
Muckenbach HNR 6	542	S	EG	5	MD	60.0	24.7	-
Muckenbach HNR 6	542	S	1.OG	5	MD	60.0	34.1	-
Muckenbach HNR 6	542	S	EG	6	MD	60.0	25.1	-
Muckenbach HNR 6	542	S	1.OG	6	MD	60.0	35.3	-
Muckenbach HNR 6	542	O	EG	7	MD	60.0	36.7	-
Muckenbach HNR 6	542	O	1.OG	7	MD	60.0	39.9	-
Muckenbach HNR 6	542	O	EG	8	MD	60.0	36.7	-
Muckenbach HNR 6	542	O	1.OG	8	MD	60.0	39.9	-
Muckenbach HNR 6-1	540	SO	EG	1	MD	60.0	31.1	-
Muckenbach HNR 6-1	540	SO	1.OG	1	MD	60.0	36.7	-
Muckenbach HNR 6-1	540	NW	1.OG	2	MD	60.0	27.2	-
Muckenbach HNR 6-2	540	NW	1.OG	1	MD	60.0	27.2	-

Berechnungspunkt						Immi	Beurteilungspegel o LS	Richtwertüberschreitung
Bezeichnung						Richtwert	tags	tags
Anschrift	Flurst	Ausrichtung	Stockwerk	Fassadennummer	Nutzung	Tag	dB(A)	dB(A)
Muckenbach HNR 6-2	540	SO	EG	2	MD	60.0	31.2	-
Muckenbach HNR 6-2	540	SO	1.OG	2	MD	60.0	36.7	-
Muckenbach HNR 6-3	540	SO	EG	1	MD	60.0	40.1	-
Muckenbach HNR 6-3	540	SO	1.OG	1	MD	60.0	40.7	-
Muckenbach HNR 6-3	540	NW	1.OG	2	MD	60.0	26.9	-
Muckenbach HNR 1	533	O	EG	1	GE	65.0	33.4	-
Muckenbach HNR 1	533	O	1.OG	1	GE	65.0	35.3	-
Muckenbach HNR 1	533	O	EG	2	GE	65.0	34.3	-
Muckenbach HNR 1	533	O	1.OG	2	GE	65.0	35.2	-
Muckenbach HNR 1	533	N	EG	3	GE	65.0	25.3	-
Muckenbach HNR 1	533	N	1.OG	3	GE	65.0	27.9	-
Muckenbach HNR 1	533	S	EG	6	GE	65.0	34.3	-
Muckenbach HNR 1	533	S	1.OG	6	GE	65.0	35.1	-
Muckenbach 31	705/8	SW	EG	1	WA	55.0	30.7	-
Muckenbach 31	705/8	SW	1.OG	1	WA	55.0	33.9	-
Muckenbach 31	705/8	NO	1.OG	2	WA	55.0	42.6	-
Muckenbach 31	705/8	NO	EG	3	WA	55.0	34.5	-
Muckenbach 31	705/8	NO	1.OG	3	WA	55.0	41.9	-
Muckenbach 31	705/8	NO	EG	4	WA	55.0	38.5	-
Muckenbach 31	705/8	NO	1.OG	4	WA	55.0	41.7	-
Muckenbach HNR 17a	705/1	SO	EG	1	WA	55.0	29.6	-
Muckenbach HNR 17a	705/1	SO	1.OG	1	WA	55.0	38.1	-
Muckenbach HNR 17a	705/1	SO	EG	2	WA	55.0	32.4	-
Muckenbach HNR 17a	705/1	SO	1.OG	2	WA	55.0	39.9	-
Muckenbach HNR 17a	705/1	NO	EG	3	WA	55.0	37.1	-
Muckenbach HNR 17a	705/1	NO	1.OG	3	WA	55.0	40.2	-
Muckenbach HNR 17a	705/1	NO	EG	4	WA	55.0	38.2	-
Muckenbach HNR 17a	705/1	NO	1.OG	4	WA	55.0	40.3	-
Muckenbach HNR 17a	705/1	NW	EG	5	WA	55.0	22.9	-
Muckenbach HNR 17a	705/1	NW	1.OG	5	WA	55.0	26.6	-
Muckenbach HNR 17a	705/1	NW	EG	6	WA	55.0	21.2	-
Muckenbach HNR 17a	705/1	NW	1.OG	6	WA	55.0	24.1	-
Muckenbach HNR 17a	705/1	SW	EG	7	WA	55.0	20.9	-
Muckenbach HNR 17a	705/1	SW	1.OG	7	WA	55.0	23.5	-
Muckenbach HNR 17a	705/1	SW	EG	8	WA	55.0	21.1	-
Muckenbach HNR 17a	705/1	SW	1.OG	8	WA	55.0	23.8	-
Muckenbach HNR 9	704/2	S	1.OG	1	MD	60.0	34.8	-
Muckenbach HNR 9	704/2	O	EG	2	MD	60.0	30.4	-
Muckenbach HNR 9	704/2	O	1.OG	2	MD	60.0	33.1	-

Berechnungspunkt						Immi	Beurteilungspegel o LS	Richtwertüberschreitung
Bezeichnung						Richtwert	tags	tags
Anschrift	Flurst	Ausrichtung	Stockwerk	Fassadennummer	Nutzung	Tag	dB(A)	dB(A)
Muckenbach HNR 9	704/2	S	EG	3	MD	60.0	23.9	-
Muckenbach HNR 9	704/2	S	1.OG	3	MD	60.0	28.0	-
Muckenbach HNR 9	704/2	S	EG	4	MD	60.0	33.9	-
Muckenbach HNR 9	704/2	S	1.OG	4	MD	60.0	36.4	-
Muckenbach HNR 9	704/2	S	EG	5	MD	60.0	34.0	-
Muckenbach HNR 9	704/2	S	1.OG	5	MD	60.0	36.2	-
Muckenbach HNR 9	704/2	O	EG	6	MD	60.0	36.9	-
Muckenbach HNR 9	704/2	O	1.OG	6	MD	60.0	38.2	-
Muckenbach HNR 9	704/2	O	EG	7	MD	60.0	29.1	-
Muckenbach HNR 9	704/2	O	1.OG	7	MD	60.0	33.8	-
Muckenbach HNR 9	704/2	N	1.OG	8	MD	60.0	33.5	-
Muckenbach HNR 9	704/2	N	1.OG	9	MD	60.0	34.8	-
Muckenbach HNR 9	704/2	N	EG	10	MD	60.0	30.0	-
Muckenbach HNR 9	704/2	N	1.OG	10	MD	60.0	36.8	-
Muckenbach HNR 29	710	N	EG	1	WA	55.0	43.6	-
Muckenbach HNR 29	710	N	1.OG	1	WA	55.0	44.4	-
Muckenbach HNR 29	710	W	EG	2	WA	55.0	28.2	-
Muckenbach HNR 29	710	W	1.OG	2	WA	55.0	29.7	-
Muckenbach HNR 29	710	W	EG	3	WA	55.0	27.7	-
Muckenbach HNR 29	710	W	1.OG	3	WA	55.0	29.2	-
Muckenbach HNR 29	710	S	EG	4	WA	55.0	37.8	-
Muckenbach HNR 29	710	S	1.OG	4	WA	55.0	40.7	-
Muckenbach HNR 29	710	O	EG	5	WA	55.0	44.4	-
Muckenbach HNR 29	710	O	1.OG	5	WA	55.0	46.8	-
Muckenbach HNR 29	710	O	EG	6	WA	55.0	46.3	-
Muckenbach HNR 29	710	O	1.OG	6	WA	55.0	46.9	-
Gern HNR 33	403	N	EG	1	MD	60.0	44.0	-
Gern HNR 33	403	N	1.OG	1	MD	60.0	45.0	-
Gern HNR 33	403	N	2.OG	1	MD	60.0	45.0	-
Gern HNR 33	403	W	EG	2	MD	60.0	41.4	-
Gern HNR 33	403	W	1.OG	2	MD	60.0	43.6	-
Gern HNR 33	403	W	2.OG	2	MD	60.0	43.9	-
Gern HNR 33	403	W	EG	3	MD	60.0	41.0	-
Gern HNR 33	403	W	1.OG	3	MD	60.0	43.4	-
Gern HNR 33	403	W	2.OG	3	MD	60.0	43.6	-
Gern HNR 33	403	S	EG	4	MD	60.0	29.6	-
Gern HNR 33	403	S	1.OG	4	MD	60.0	33.7	-
Gern HNR 33	403	S	2.OG	4	MD	60.0	36.1	-
Gern HNR 33	403	S	EG	5	MD	60.0	29.1	-

Berechnungspunkt						Immi	Beurteilungspegel o LS	Richtwertüberschreitung
Bezeichnung						Richtwert	tags	tags
Anschrift	Flurst	Ausrichtung	Stockwerk	Fassadennummer	Nutzung	Tag	dB(A)	dB(A)
Gern HNR 33	403	S	1.OG	5	MD	60.0	32.4	-
Gern HNR 33	403	S	2.OG	5	MD	60.0	35.1	-
Gern HNR 33	403	O	EG	6	MD	60.0	38.2	-
Gern HNR 33	403	O	1.OG	6	MD	60.0	42.0	-
Gern HNR 33	403	O	2.OG	6	MD	60.0	42.5	-
Gern HNR 33	403	N	1.OG	7	MD	60.0	44.9	-
Gern HNR 33	403	N	2.OG	7	MD	60.0	45.0	-



<ul style="list-style-type: none"> <li>... &lt;= 35,0</li> <li>35,0 &lt; ... &lt;= 40,0</li> <li>40,0 &lt; ... &lt;= 45,0</li> <li>45,0 &lt; ... &lt;= 50,0</li> <li>50,0 &lt; ... &lt;= 55,0</li> <li>55,0 &lt; ... &lt;= 60,0</li> <li>60,0 &lt; ... &lt;= 65,0</li> <li>65,0 &lt; ... &lt;= 70,0</li> <li>70,0 &lt; ... &lt;= 75,0</li> <li>75,0 &lt; ... &lt;= 80,0</li> <li>80,0 &lt; ...</li> </ul>	<ul style="list-style-type: none"> <li>Industriegebiet</li> <li>Kurzgebiet</li> <li>Reines Wohngebiet</li> <li>üblig. Wohngebiet</li> <li>Mischgebiet</li> <li>Gewerbegebiet</li> </ul>	<ul style="list-style-type: none"> <li>+</li> <li>+</li> <li>+</li> <li>+</li> <li>+</li> <li>+</li> <li>+</li> <li>+</li> <li>+</li> <li>+</li> </ul>	<ul style="list-style-type: none"> <li>Punktquelle</li> <li>Flächenquelle</li> <li>Haus</li> <li>Höhennote</li> <li>Höhennote</li> <li>Bruchkante</li> <li>Hausbeurteilung</li> <li>Rechengebiet</li> </ul>
Freistaat Bayern Staatliches Bauamt Amberg-Weilburg		Unterlage Nr.: 17.3.18.2	
Planfeststellung		bearbeitet 02/23	Zeichen Stein
B16 "Regensburg - B95 (Rodding)" Dreistreifiger Ausbau bei Mittenau Ausbaubereich A: Bau-km 4+328 bis Bau-km 6+130 (ca. 3,8 km)		gezeichnet 02/22	Stein
Aufgestellt: Amberg, den 17.04.2023		Lageplan Bauärm BP2a-2b-3 Maßstab 1: -	
Bäumler, Baudirektor			



Berechnungspunkt						Immi	Beurteilungspegel o LS	Richtwertüberschreitung
Bezeichnung						Richtwert	tags	tags
Anschrift	Flurst	Ausrichtung	Stockwerk	Fassadennummer	Nutzung	Tag	dB(A)	dB(A)
Holzheim HNR 1	667	S	EG	1	MD	60.0	46.6	-
Holzheim HNR 1	667	S	1.OG	1	MD	60.0	47.1	-
Holzheim HNR 1	667	S	2.OG	1	MD	60.0	48.1	-
Holzheim HNR 1	667	S	EG	2	MD	60.0	45.9	-
Holzheim HNR 1	667	S	1.OG	2	MD	60.0	47.1	-
Holzheim HNR 1	667	S	2.OG	2	MD	60.0	48.1	-
Holzheim HNR 1	667	O	EG	3	MD	60.0	44.4	-
Holzheim HNR 1	667	O	1.OG	3	MD	60.0	44.9	-
Holzheim HNR 1	667	O	2.OG	3	MD	60.0	46.1	-
Holzheim HNR 1	667	N	EG	4	MD	60.0	39.1	-
Holzheim HNR 1	667	N	1.OG	4	MD	60.0	33.3	-
Holzheim HNR 1	667	N	2.OG	4	MD	60.0	36.3	-
Holzheim HNR 1	667	N	EG	5	MD	60.0	38.0	-
Holzheim HNR 1	667	N	1.OG	5	MD	60.0	33.4	-
Holzheim HNR 1	667	N	2.OG	5	MD	60.0	36.7	-
Holzheim HNR 1	667	W	EG	6	MD	60.0	41.7	-
Holzheim HNR 1	667	W	1.OG	6	MD	60.0	44.1	-
Holzheim HNR 1	667	W	2.OG	6	MD	60.0	45.0	-
Holzheim HNR 2	664	N	1.OG	1	MD	60.0	37.1	-
Holzheim HNR 2	664	N	2.OG	1	MD	60.0	40.2	-
Holzheim HNR 2	664	S	EG	2	MD	60.0	42.4	-
Holzheim HNR 2	664	S	1.OG	2	MD	60.0	43.3	-
Holzheim HNR 2	664	S	2.OG	2	MD	60.0	43.9	-
Holzheim HNR 2	664	O	EG	3	MD	60.0	41.2	-
Holzheim HNR 2	664	O	1.OG	3	MD	60.0	42.6	-
Holzheim HNR 2	664	O	2.OG	3	MD	60.0	44.1	-
Holzheim HNR 2a	664	S	EG	1	MD	60.0	42.4	-
Holzheim HNR 2a	664	S	1.OG	1	MD	60.0	44.0	-
Holzheim HNR 2a	664	S	EG	2	MD	60.0	42.8	-
Holzheim HNR 2a	664	S	1.OG	2	MD	60.0	44.1	-
Holzheim HNR 2a	664	O	EG	3	MD	60.0	42.5	-
Holzheim HNR 2a	664	O	1.OG	3	MD	60.0	43.5	-
Holzheim HNR 2a	664	O	EG	4	MD	60.0	42.0	-
Holzheim HNR 2a	664	O	1.OG	4	MD	60.0	42.9	-
Holzheim HNR 2a	664	N	EG	5	MD	60.0	37.7	-
Holzheim HNR 2a	664	N	1.OG	5	MD	60.0	38.3	-
Holzheim HNR 2a	664	N	EG	6	MD	60.0	35.7	-
Holzheim HNR 2a	664	N	1.OG	6	MD	60.0	37.4	-

Berechnungspunkt						Immi	Beurteilungspegel o LS	Richtwertüberschreitung
Bezeichnung						Richtwert	tags	tags
Anschrift	Flurst	Ausrichtung	Stockwerk	Fassadennummer	Nutzung	Tag	dB(A)	dB(A)
Holzheim HNR 2a	664	W	EG	7	MD	60.0	37.9	-
Holzheim HNR 2a	664	W	1.OG	7	MD	60.0	40.4	-
Holzheim HNR 2a	664	W	EG	8	MD	60.0	37.7	-
Holzheim HNR 2a	664	W	1.OG	8	MD	60.0	40.9	-
Holzseige HNR 4	30/6	N	EG	1	MD	60.0	40.3	-
Holzseige HNR 4	30/6	N	1.OG	1	MD	60.0	41.3	-
Holzseige HNR 4	30/6	N	EG	2	MD	60.0	40.2	-
Holzseige HNR 4	30/6	N	1.OG	2	MD	60.0	41.2	-
Holzseige HNR 4	30/6	W	EG	3	MD	60.0	37.3	-
Holzseige HNR 4	30/6	W	1.OG	3	MD	60.0	39.1	-
Holzseige HNR 4	30/6	W	EG	4	MD	60.0	37.3	-
Holzseige HNR 4	30/6	W	1.OG	4	MD	60.0	39.1	-
Holzseige HNR 4	30/6	S	EG	5	MD	60.0	34.3	-
Holzseige HNR 4	30/6	S	1.OG	5	MD	60.0	35.2	-
Holzseige HNR 4	30/6	S	EG	6	MD	60.0	31.1	-
Holzseige HNR 4	30/6	S	1.OG	6	MD	60.0	34.6	-
Holzseige HNR 4	30/6	O	EG	7	MD	60.0	37.2	-
Holzseige HNR 4	30/6	O	1.OG	7	MD	60.0	39.2	-
Holzseige HNR 4	30/6	O	EG	8	MD	60.0	37.8	-
Holzseige HNR 4	30/6	O	1.OG	8	MD	60.0	39.4	-
Holzseige HNR 4a	31/1	SW	EG	1	MD	60.0	36.6	-
Holzseige HNR 4a	31/1	SW	1.OG	1	MD	60.0	38.2	-
Holzseige HNR 4a	31/1	SW	EG	2	MD	60.0	36.2	-
Holzseige HNR 4a	31/1	SW	1.OG	2	MD	60.0	37.9	-
Holzseige HNR 4a	31/1	SO	EG	3	MD	60.0	34.8	-
Holzseige HNR 4a	31/1	SO	1.OG	3	MD	60.0	36.6	-
Holzseige HNR 4a	31/1	SO	EG	4	MD	60.0	35.3	-
Holzseige HNR 4a	31/1	SO	1.OG	4	MD	60.0	37.5	-
Holzseige HNR 4a	31/1	NO	EG	5	MD	60.0	37.9	-
Holzseige HNR 4a	31/1	NO	1.OG	5	MD	60.0	40.5	-
Holzseige HNR 4a	31/1	NO	EG	6	MD	60.0	37.3	-
Holzseige HNR 4a	31/1	NO	1.OG	6	MD	60.0	40.0	-
Holzseige HNR 4a	31/1	NO	EG	7	MD	60.0	38.8	-
Holzseige HNR 4a	31/1	NO	1.OG	7	MD	60.0	41.1	-
Holzseige HNR 4a	31/1	NW	EG	8	MD	60.0	40.0	-
Holzseige HNR 4a	31/1	NW	1.OG	8	MD	60.0	41.9	-
Holzseige HNR 4a	31/1	NW	EG	9	MD	60.0	39.9	-
Holzseige HNR 4a	31/1	NW	1.OG	9	MD	60.0	41.7	-
Holzseige HNR 5	30/1	S	EG	2	MD	60.0	25.0	-

Berechnungspunkt						Immi	Beurteilungspegel o LS	Richtwertüberschreitung
Bezeichnung						Richtwert	tags	tags
Anschrift	Flurst	Ausrichtung	Stockwerk	Fassadennummer	Nutzung	Tag	dB(A)	dB(A)
Holzseige HNR 5	30/1	S	1.OG	2	MD	60.0	28.2	-
Holzseige HNR 5	30/1	S	2.OG	2	MD	60.0	29.4	-
Holzseige HNR 5	30/1	S	EG	3	MD	60.0	25.5	-
Holzseige HNR 5	30/1	S	1.OG	3	MD	60.0	28.2	-
Holzseige HNR 5	30/1	S	2.OG	3	MD	60.0	30.2	-
Holzseige HNR 5	30/1	O	EG	4	MD	60.0	35.5	-
Holzseige HNR 5	30/1	O	1.OG	4	MD	60.0	37.4	-
Holzseige HNR 5	30/1	O	2.OG	4	MD	60.0	38.6	-
Holzseige HNR 5	30/1	N	EG	5	MD	60.0	38.2	-
Holzseige HNR 5	30/1	N	1.OG	5	MD	60.0	40.3	-
Holzseige HNR 5	30/1	N	2.OG	5	MD	60.0	41.2	-
Holzseige HNR 5	30/1	N	EG	6	MD	60.0	38.0	-
Holzseige HNR 5	30/1	N	1.OG	6	MD	60.0	40.2	-
Holzseige HNR 5	30/1	N	2.OG	6	MD	60.0	41.2	-
Holzseige HNR 5a	30/7	N	EG	1	MD	60.0	38.3	-
Holzseige HNR 5a	30/7	N	1.OG	1	MD	60.0	39.6	-
Holzseige HNR 5a	30/7	N	2.OG	1	MD	60.0	39.8	-
Holzseige HNR 5a	30/7	N	EG	2	MD	60.0	38.3	-
Holzseige HNR 5a	30/7	N	1.OG	2	MD	60.0	39.7	-
Holzseige HNR 5a	30/7	N	2.OG	2	MD	60.0	39.8	-
Holzseige HNR 5a	30/7	W	EG	3	MD	60.0	36.2	-
Holzseige HNR 5a	30/7	W	1.OG	3	MD	60.0	37.3	-
Holzseige HNR 5a	30/7	W	2.OG	3	MD	60.0	37.8	-
Holzseige HNR 5a	30/7	W	EG	4	MD	60.0	36.1	-
Holzseige HNR 5a	30/7	W	1.OG	4	MD	60.0	37.1	-
Holzseige HNR 5a	30/7	W	2.OG	4	MD	60.0	37.5	-
Holzseige HNR 5a	30/7	S	EG	5	MD	60.0	21.9	-
Holzseige HNR 5a	30/7	S	1.OG	5	MD	60.0	24.6	-
Holzseige HNR 5a	30/7	S	2.OG	5	MD	60.0	28.5	-
Holzseige HNR 5a	30/7	S	EG	6	MD	60.0	21.7	-
Holzseige HNR 5a	30/7	S	1.OG	6	MD	60.0	23.5	-
Holzseige HNR 5a	30/7	S	2.OG	6	MD	60.0	27.6	-
Holzseige HNR 5a	30/7	O	EG	7	MD	60.0	35.5	-
Holzseige HNR 5a	30/7	O	1.OG	7	MD	60.0	36.6	-
Holzseige HNR 5a	30/7	O	2.OG	7	MD	60.0	37.3	-
Holzseige HNR 5a	30/7	O	EG	8	MD	60.0	36.1	-
Holzseige HNR 5a	30/7	O	1.OG	8	MD	60.0	36.8	-
Holzseige HNR 5a	30/7	O	2.OG	8	MD	60.0	37.7	-
Holzseige HNR 6	30/2	N	EG	1	MD	60.0	38.5	-

Berechnungspunkt						Immi	Beurteilungspegel o LS	Richtwertüberschreitung
Bezeichnung						Richtwert	tags	tags
Anschrift	Flurst	Ausrichtung	Stockwerk	Fassadennummer	Nutzung	Tag	dB(A)	dB(A)
Holzseige HNR 6	30/2	N	1.OG	1	MD	60.0	40.3	-
Holzseige HNR 6	30/2	N	2.OG	1	MD	60.0	41.3	-
Holzseige HNR 6	30/2	N	EG	2	MD	60.0	37.8	-
Holzseige HNR 6	30/2	N	1.OG	2	MD	60.0	40.4	-
Holzseige HNR 6	30/2	N	2.OG	2	MD	60.0	41.4	-
Holzseige HNR 6	30/2	W	EG	3	MD	60.0	37.4	-
Holzseige HNR 6	30/2	W	1.OG	3	MD	60.0	38.8	-
Holzseige HNR 6	30/2	W	2.OG	3	MD	60.0	39.1	-
Holzseige HNR 6	30/2	S	EG	4	MD	60.0	24.8	-
Holzseige HNR 6	30/2	S	1.OG	4	MD	60.0	27.1	-
Holzseige HNR 6	30/2	S	2.OG	4	MD	60.0	30.6	-
Holzseige HNR 6	30/2	S	EG	5	MD	60.0	22.1	-
Holzseige HNR 6	30/2	S	1.OG	5	MD	60.0	26.2	-
Holzseige HNR 6	30/2	S	2.OG	5	MD	60.0	29.7	-
Holzseige 7	28	NO	EG	1	MD	60.0	36.9	-
Holzseige 7	28	NW	EG	2	MD	60.0	34.8	-
Holzseige 7	28	SW	EG	3	MD	60.0	23.1	-
Holzseige 7	28	SO	EG	4	MD	60.0	30.6	-
Holzseige 8	648	N	EG	1	MD	60.0	37.8	-
Holzseige 8	648	N	1.OG	1	MD	60.0	39.6	-
Holzseige 8	648	W	EG	2	MD	60.0	35.0	-
Holzseige 8	648	W	1.OG	2	MD	60.0	38.3	-
Holzseige 8	648	S	EG	3	MD	60.0	29.8	-
Holzseige 8	648	S	1.OG	3	MD	60.0	31.3	-
Holzseige 8	648	S	EG	4	MD	60.0	28.7	-
Holzseige 8	648	S	1.OG	4	MD	60.0	30.4	-
Holzseige 8	648	O	EG	5	MD	60.0	34.2	-
Holzseige 8	648	O	1.OG	5	MD	60.0	37.2	-
Holzseige 8a	648	O	EG	1	MD	60.0	32.6	-
Holzseige 8a	648	O	1.OG	1	MD	60.0	35.4	-
Holzseige 8a	648	N	EG	2	MD	60.0	37.2	-
Holzseige 8a	648	N	1.OG	2	MD	60.0	39.3	-
Holzseige 8a	648	N	EG	3	MD	60.0	37.4	-
Holzseige 8a	648	N	1.OG	3	MD	60.0	39.3	-
Holzseige 8a	648	W	EG	4	MD	60.0	35.9	-
Holzseige 8a	648	W	1.OG	4	MD	60.0	38.0	-
Holzseige 8a	648	S	EG	5	MD	60.0	28.2	-
Holzseige 8a	648	S	1.OG	5	MD	60.0	30.4	-
Holzseige HNR 9a	31/2	NO	EG	1	MD	60.0	38.8	-

Berechnungspunkt						Immi	Beurteilungspegel o LS	Richtwertüberschreitung
Bezeichnung						Richtwert	tags	tags
Anschrift	Flurst	Ausrichtung	Stockwerk	Fassadennummer	Nutzung	Tag	dB(A)	dB(A)
Holzseige HNR 9a	31/2	NO	1.OG	1	MD	60.0	40.9	-
Holzseige HNR 9a	31/2	NO	2.OG	1	MD	60.0	41.7	-
Holzseige HNR 9a	31/2	NW	EG	2	MD	60.0	41.5	-
Holzseige HNR 9a	31/2	NW	1.OG	2	MD	60.0	42.3	-
Holzseige HNR 9a	31/2	NW	2.OG	2	MD	60.0	43.0	-
Holzseige HNR 9a	31/2	NW	EG	3	MD	60.0	40.8	-
Holzseige HNR 9a	31/2	NW	1.OG	3	MD	60.0	41.5	-
Holzseige HNR 9a	31/2	NW	2.OG	3	MD	60.0	43.0	-
Holzseige HNR 9a	31/2	SW	EG	4	MD	60.0	34.9	-
Holzseige HNR 9a	31/2	SW	1.OG	4	MD	60.0	36.5	-
Holzseige HNR 9a	31/2	SW	2.OG	4	MD	60.0	40.0	-
Holzseige HNR 9a	31/2	SW	EG	5	MD	60.0	33.4	-
Holzseige HNR 9a	31/2	SW	1.OG	5	MD	60.0	35.6	-
Holzseige HNR 9a	31/2	SW	2.OG	5	MD	60.0	38.7	-
Holzseige HNR 9a	31/2	SO	EG	6	MD	60.0	32.9	-
Holzseige HNR 9a	31/2	SO	1.OG	6	MD	60.0	34.5	-
Holzseige HNR 9a	31/2	SO	2.OG	6	MD	60.0	35.5	-
Holzseige HNR 9b	31/2	NO	EG	1	MD	60.0	40.3	-
Holzseige HNR 9b	31/2	NO	EG	2	MD	60.0	40.4	-
Holzseige HNR 9b	31/2	NW	EG	3	MD	60.0	41.5	-
Holzseige HNR 9b	31/2	SW	EG	4	MD	60.0	39.4	-
Holzseige HNR 9b	31/2	SW	EG	5	MD	60.0	38.7	-
Holzseige HNR 9b	31/2	SO	EG	6	MD	60.0	33.0	-
Muckenbach HNR 14	563	O	EG	1	MD	60.0	28.4	-
Muckenbach HNR 14	563	O	1.OG	1	MD	60.0	28.4	-
Muckenbach HNR 14	563	O	EG	2	MD	60.0	28.4	-
Muckenbach HNR 14	563	O	1.OG	2	MD	60.0	28.4	-
Muckenbach HNR 14	563	N	EG	3	MD	60.0	24.3	-
Muckenbach HNR 14	563	N	1.OG	3	MD	60.0	28.9	-
Muckenbach HNR 14	563	W	1.OG	4	MD	60.0	19.6	-
Muckenbach HNR 14	563	W	1.OG	5	MD	60.0	18.5	-
Muckenbach HNR 14	563	S	EG	6	MD	60.0	17.7	-
Muckenbach HNR 14	563	S	1.OG	6	MD	60.0	21.2	-
Muckenbach HNR 14	563	S	EG	7	MD	60.0	21.4	-
Muckenbach HNR 14	563	S	1.OG	7	MD	60.0	23.3	-
Muckenbach HNR 25	699	S	EG	1	WA	55.0	16.3	-
Muckenbach HNR 25	699	S	1.OG	1	WA	55.0	25.4	-
Muckenbach HNR 25	699	O	EG	2	WA	55.0	26.5	-
Muckenbach HNR 25	699	O	1.OG	2	WA	55.0	30.8	-

Berechnungspunkt						Immi	Beurteilungspegel o LS	Richtwertüberschreitung
Bezeichnung						Richtwert	tags	tags
Anschrift	Flurst	Ausrichtung	Stockwerk	Fassadennummer	Nutzung	Tag	dB(A)	dB(A)
Muckenbach HNR 25	699	O	EG	3	WA	55.0	27.2	-
Muckenbach HNR 25	699	O	1.OG	3	WA	55.0	31.0	-
Muckenbach HNR 25	699	N	1.OG	4	WA	55.0	32.6	-
Muckenbach HNR 25	699	W	EG	5	WA	55.0	23.5	-
Muckenbach HNR 25	699	W	1.OG	5	WA	55.0	28.6	-
Muckenbach HNR 25	699	W	EG	6	WA	55.0	14.6	-
Muckenbach HNR 25	699	W	1.OG	6	WA	55.0	21.9	-
Muckenbach HNR 23	698/1	O	EG	1	WA	55.0	29.0	-
Muckenbach HNR 23	698/1	O	1.OG	1	WA	55.0	29.4	-
Muckenbach HNR 23	698/1	O	2.OG	1	WA	55.0	30.4	-
Muckenbach HNR 23	698/1	O	3.OG	1	WA	55.0	30.6	-
Muckenbach HNR 23	698/1	O	EG	2	WA	55.0	28.1	-
Muckenbach HNR 23	698/1	O	1.OG	2	WA	55.0	29.5	-
Muckenbach HNR 23	698/1	O	2.OG	2	WA	55.0	30.4	-
Muckenbach HNR 23	698/1	O	3.OG	2	WA	55.0	30.7	-
Muckenbach HNR 23	698/1	N	EG	3	WA	55.0	28.5	-
Muckenbach HNR 23	698/1	N	1.OG	3	WA	55.0	29.9	-
Muckenbach HNR 23	698/1	N	2.OG	3	WA	55.0	30.4	-
Muckenbach HNR 23	698/1	N	3.OG	3	WA	55.0	30.7	-
Muckenbach HNR 23	698/1	N	EG	4	WA	55.0	29.5	-
Muckenbach HNR 23	698/1	N	1.OG	4	WA	55.0	30.1	-
Muckenbach HNR 23	698/1	N	2.OG	4	WA	55.0	30.3	-
Muckenbach HNR 23	698/1	N	3.OG	4	WA	55.0	30.6	-
Muckenbach HNR 23	698/1	W	EG	5	WA	55.0	15.3	-
Muckenbach HNR 23	698/1	W	1.OG	5	WA	55.0	17.4	-
Muckenbach HNR 23	698/1	W	2.OG	5	WA	55.0	18.0	-
Muckenbach HNR 23	698/1	W	3.OG	5	WA	55.0	23.1	-
Muckenbach HNR 23	698/1	W	EG	6	WA	55.0	14.3	-
Muckenbach HNR 23	698/1	W	1.OG	6	WA	55.0	15.8	-
Muckenbach HNR 23	698/1	W	2.OG	6	WA	55.0	16.6	-
Muckenbach HNR 23	698/1	W	3.OG	6	WA	55.0	22.3	-
Muckenbach HNR 23a	698	S	EG	1	WA	55.0	20.1	-
Muckenbach HNR 23a	698	S	1.OG	1	WA	55.0	22.7	-
Muckenbach HNR 23a	698	O	EG	2	WA	55.0	30.3	-
Muckenbach HNR 23a	698	O	1.OG	2	WA	55.0	30.5	-
Muckenbach HNR 23a	698	O	EG	3	WA	55.0	29.4	-
Muckenbach HNR 23a	698	O	1.OG	3	WA	55.0	30.6	-
Muckenbach HNR 23a	698	W	EG	4	WA	55.0	15.1	-
Muckenbach HNR 23a	698	W	1.OG	4	WA	55.0	16.8	-

Berechnungspunkt						Immi	Beurteilungspegel o LS	Richtwertüberschreitung
Bezeichnung						Richtwert	tags	tags
Anschrift	Flurst	Ausrichtung	Stockwerk	Fassadennummer	Nutzung	Tag	dB(A)	dB(A)
Muckenbach HNR 27	697/1	S	EG	1	WA	55.0	19.8	-
Muckenbach HNR 27	697/1	S	1.OG	1	WA	55.0	21.2	-
Muckenbach HNR 27	697/1	S	EG	2	WA	55.0	22.6	-
Muckenbach HNR 27	697/1	S	1.OG	2	WA	55.0	24.5	-
Muckenbach HNR 27	697/1	O	EG	3	WA	55.0	29.9	-
Muckenbach HNR 27	697/1	O	1.OG	3	WA	55.0	30.8	-
Muckenbach HNR 27	697/1	O	EG	4	WA	55.0	28.7	-
Muckenbach HNR 27	697/1	O	1.OG	4	WA	55.0	31.0	-
Muckenbach HNR 27	697/1	N	EG	5	WA	55.0	30.7	-
Muckenbach HNR 27	697/1	N	1.OG	5	WA	55.0	33.0	-
Muckenbach HNR 27	697/1	N	EG	6	WA	55.0	31.1	-
Muckenbach HNR 27	697/1	N	1.OG	6	WA	55.0	33.0	-
Muckenbach HNR 27	697/1	W	EG	7	WA	55.0	27.6	-
Muckenbach HNR 27	697/1	W	1.OG	7	WA	55.0	29.3	-
Muckenbach HNR 27	697/1	W	EG	8	WA	55.0	15.0	-
Muckenbach HNR 27	697/1	W	1.OG	8	WA	55.0	17.4	-
Muckenbach HNR 14a	563	W	EG	1	MD	60.0	12.1	-
Muckenbach HNR 14a	563	W	1.OG	1	MD	60.0	15.7	-
Muckenbach HNR 14a	563	W	EG	2	MD	60.0	12.1	-
Muckenbach HNR 14a	563	W	1.OG	2	MD	60.0	14.8	-
Muckenbach HNR 14a	563	S	EG	3	MD	60.0	14.7	-
Muckenbach HNR 14a	563	S	1.OG	3	MD	60.0	22.5	-
Muckenbach HNR 14a	563	O	EG	4	MD	60.0	27.8	-
Muckenbach HNR 14a	563	O	1.OG	4	MD	60.0	28.1	-
Muckenbach HNR 14a	563	O	EG	5	MD	60.0	27.7	-
Muckenbach HNR 14a	563	O	1.OG	5	MD	60.0	28.2	-
Muckenbach HNR 14a	563	N	EG	6	MD	60.0	27.9	-
Muckenbach HNR 14a	563	N	1.OG	6	MD	60.0	28.1	-
Muckenbach HNR 12	561	N	1.OG	1	MD	60.0	29.0	-
Muckenbach HNR 12	561	W	1.OG	2	MD	60.0	14.2	-
Muckenbach HNR 12	561	S	EG	3	MD	60.0	12.7	-
Muckenbach HNR 12	561	S	1.OG	3	MD	60.0	18.4	-
Muckenbach HNR 12	561	O	EG	4	MD	60.0	27.8	-
Muckenbach HNR 12	561	O	1.OG	4	MD	60.0	27.7	-
Muckenbach HNR 10	559/1	W	EG	1	MD	60.0	26.9	-
Muckenbach HNR 10	559/1	W	1.OG	1	MD	60.0	25.0	-
Muckenbach HNR 10	559/1	W	EG	2	MD	60.0	11.3	-
Muckenbach HNR 10	559/1	W	1.OG	2	MD	60.0	14.3	-
Muckenbach HNR 10	559/1	S	EG	3	MD	60.0	12.4	-

Berechnungspunkt						Immi	Beurteilungspegel o LS	Richtwertüberschreitung
Bezeichnung						Richtwert	tags	tags
Anschrift	Flurst	Ausrichtung	Stockwerk	Fassadennummer	Nutzung	Tag	dB(A)	dB(A)
Muckenbach HNR 10	559/1	S	1.OG	3	MD	60.0	14.6	-
Muckenbach HNR 10	559/1	O	EG	4	MD	60.0	27.2	-
Muckenbach HNR 10	559/1	O	1.OG	4	MD	60.0	27.8	-
Muckenbach HNR 10	559/1	O	EG	5	MD	60.0	27.3	-
Muckenbach HNR 10	559/1	O	1.OG	5	MD	60.0	28.2	-
Muckenbach HNR 10	559/1	N	1.OG	6	MD	60.0	29.3	-
Muckenbach HNR 8	559/6	W	EG	1	MD	60.0	13.2	-
Muckenbach HNR 8	559/6	W	1.OG	1	MD	60.0	14.9	-
Muckenbach HNR 8	559/6	S	EG	2	MD	60.0	10.7	-
Muckenbach HNR 8	559/6	S	1.OG	2	MD	60.0	13.6	-
Muckenbach HNR 8	559/6	S	EG	3	MD	60.0	10.5	-
Muckenbach HNR 8	559/6	S	1.OG	3	MD	60.0	18.8	-
Muckenbach HNR 8	559/6	O	EG	4	MD	60.0	22.4	-
Muckenbach HNR 8	559/6	O	1.OG	4	MD	60.0	27.4	-
Muckenbach HNR 8	559/6	O	EG	5	MD	60.0	22.4	-
Muckenbach HNR 8	559/6	O	1.OG	5	MD	60.0	27.4	-
Muckenbach HNR 8	559/6	N	EG	6	MD	60.0	27.2	-
Muckenbach HNR 8	559/6	N	1.OG	6	MD	60.0	27.4	-
Muckenbach HNR 8	559/6	N	EG	7	MD	60.0	27.1	-
Muckenbach HNR 8	559/6	N	1.OG	7	MD	60.0	27.3	-
Muckenbach HNR 8a	559/3	S	EG	1	MD	60.0	20.3	-
Muckenbach HNR 8a	559/3	S	1.OG	1	MD	60.0	22.0	-
Muckenbach HNR 8a	559/3	N	EG	2	MD	60.0	23.6	-
Muckenbach HNR 8a	559/3	N	1.OG	2	MD	60.0	27.6	-
Muckenbach HNR 8a	559/3	N	EG	3	MD	60.0	27.5	-
Muckenbach HNR 8a	559/3	N	1.OG	3	MD	60.0	27.5	-
Muckenbach HNR 8a	559/3	W	EG	4	MD	60.0	13.2	-
Muckenbach HNR 8a	559/3	W	1.OG	4	MD	60.0	15.1	-
Muckenbach HNR 8a	559/3	S	EG	5	MD	60.0	17.9	-
Muckenbach HNR 8a	559/3	S	1.OG	5	MD	60.0	19.1	-
Muckenbach HNR 21	702	O	1.OG	1	WA	55.0	29.2	-
Muckenbach HNR 21	702	N	EG	2	WA	55.0	27.8	-
Muckenbach HNR 21	702	N	1.OG	2	WA	55.0	29.1	-
Muckenbach HNR 21	702	N	EG	3	WA	55.0	28.7	-
Muckenbach HNR 21	702	N	1.OG	3	WA	55.0	29.6	-
Muckenbach HNR 21	702	W	EG	4	WA	55.0	12.5	-
Muckenbach HNR 21	702	W	1.OG	4	WA	55.0	14.2	-
Muckenbach HNR 21	702	W	EG	5	WA	55.0	10.8	-
Muckenbach HNR 21	702	W	1.OG	5	WA	55.0	12.7	-



Berechnungspunkt						Immi	Beurteilungspegel o LS	Richtwertüberschreitung
Bezeichnung						Richtwert	tags	tags
Anschrift	Flurst	Ausrichtung	Stockwerk	Fassadennummer	Nutzung	Tag	dB(A)	dB(A)
Muckenbach HNR 21	702	S	EG	6	WA	55.0	13.5	-
Muckenbach HNR 21	702	S	1.OG	6	WA	55.0	18.6	-
Muckenbach HNR 21	702	S	EG	7	WA	55.0	15.2	-
Muckenbach HNR 21	702	S	1.OG	7	WA	55.0	21.9	-
Muckenbach HNR 19a	702/1	SW	EG	1	WA	55.0	12.4	-
Muckenbach HNR 19a	702/1	SW	1.OG	1	WA	55.0	15.2	-
Muckenbach HNR 19a	702/1	SW	EG	2	WA	55.0	12.4	-
Muckenbach HNR 19a	702/1	SW	1.OG	2	WA	55.0	16.0	-
Muckenbach HNR 19a	702/1	SO	EG	3	WA	55.0	26.3	-
Muckenbach HNR 19a	702/1	SO	1.OG	3	WA	55.0	29.0	-
Muckenbach HNR 19a	702/1	NO	EG	4	WA	55.0	25.4	-
Muckenbach HNR 19a	702/1	NO	1.OG	4	WA	55.0	29.0	-
Muckenbach HNR 19a	702/1	NO	EG	5	WA	55.0	27.6	-
Muckenbach HNR 19a	702/1	NO	1.OG	5	WA	55.0	28.8	-
Muckenbach HNR 19a	702/1	NW	EG	6	WA	55.0	12.2	-
Muckenbach HNR 19a	702/1	NW	1.OG	6	WA	55.0	17.5	-
Muckenbach HNR 19a	702/1	NW	EG	7	WA	55.0	12.3	-
Muckenbach HNR 19a	702/1	NW	1.OG	7	WA	55.0	15.8	-
Muckenbach HNR 19	704/3	N	EG	1	WA	55.0	28.6	-
Muckenbach HNR 19	704/3	N	1.OG	1	WA	55.0	29.4	-
Muckenbach HNR 19	704/3	N	EG	2	WA	55.0	27.4	-
Muckenbach HNR 19	704/3	N	1.OG	2	WA	55.0	28.4	-
Muckenbach HNR 19	704/3	W	EG	3	WA	55.0	23.9	-
Muckenbach HNR 19	704/3	W	1.OG	3	WA	55.0	25.1	-
Muckenbach HNR 19	704/3	S	EG	4	WA	55.0	13.6	-
Muckenbach HNR 19	704/3	S	1.OG	4	WA	55.0	19.2	-
Muckenbach HNR 19	704/3	S	EG	5	WA	55.0	13.3	-
Muckenbach HNR 19	704/3	S	1.OG	5	WA	55.0	20.4	-
Muckenbach HNR 15a	704/12	W	EG	1	WA	55.0	23.4	-
Muckenbach HNR 15a	704/12	W	1.OG	1	WA	55.0	24.7	-
Muckenbach HNR 15a	704/12	W	EG	2	WA	55.0	22.1	-
Muckenbach HNR 15a	704/12	W	1.OG	2	WA	55.0	25.3	-
Muckenbach HNR 15a	704/12	S	EG	3	WA	55.0	13.2	-
Muckenbach HNR 15a	704/12	S	1.OG	3	WA	55.0	15.8	-
Muckenbach HNR 15a	704/12	S	EG	4	WA	55.0	12.7	-
Muckenbach HNR 15a	704/12	S	1.OG	4	WA	55.0	15.8	-
Muckenbach HNR 15a	704/12	O	EG	5	WA	55.0	21.5	-
Muckenbach HNR 15a	704/12	O	1.OG	5	WA	55.0	26.3	-
Muckenbach HNR 15a	704/12	N	EG	6	WA	55.0	27.5	-

Berechnungspunkt						Immi	Beurteilungspegel o LS	Richtwertüberschreitung
Bezeichnung						Richtwert	tags	tags
Anschrift	Flurst	Ausrichtung	Stockwerk	Fassadennummer	Nutzung	Tag	dB(A)	dB(A)
Muckenbach HNR 15a	704/12	N	1.OG	6	WA	55.0	28.2	-
Muckenbach HNR 15a	704/12	N	EG	7	WA	55.0	27.6	-
Muckenbach HNR 15a	704/12	N	1.OG	7	WA	55.0	28.1	-
Muckenbach HNR 15	704/4	W	EG	1	WA	55.0	7.8	-
Muckenbach HNR 15	704/4	W	1.OG	1	WA	55.0	11.3	-
Muckenbach HNR 15	704/4	W	EG	2	WA	55.0	10.8	-
Muckenbach HNR 15	704/4	W	1.OG	2	WA	55.0	13.4	-
Muckenbach HNR 15	704/4	S	EG	3	WA	55.0	14.3	-
Muckenbach HNR 15	704/4	S	1.OG	3	WA	55.0	19.1	-
Muckenbach HNR 15	704/4	S	EG	4	WA	55.0	14.0	-
Muckenbach HNR 15	704/4	S	1.OG	4	WA	55.0	21.4	-
Muckenbach HNR 15	704/4	O	EG	5	WA	55.0	27.0	-
Muckenbach HNR 15	704/4	O	1.OG	5	WA	55.0	28.1	-
Muckenbach HNR 15	704/4	N	EG	6	WA	55.0	28.1	-
Muckenbach HNR 15	704/4	N	1.OG	6	WA	55.0	29.4	-
Muckenbach HNR 15	704/4	N	EG	7	WA	55.0	28.0	-
Muckenbach HNR 15	704/4	N	1.OG	7	WA	55.0	27.4	-
Muckenbach HNR 15	704/4	N	EG	8	WA	55.0	26.3	-
Muckenbach HNR 15	704/4	N	1.OG	8	WA	55.0	27.3	-
Muckenbach HNR 17c	705/3	NW	EG	1	WA	55.0	23.4	-
Muckenbach HNR 17c	705/3	NW	1.OG	1	WA	55.0	15.5	-
Muckenbach HNR 17c	705/3	SW	EG	2	WA	55.0	12.0	-
Muckenbach HNR 17c	705/3	SW	1.OG	2	WA	55.0	16.4	-
Muckenbach HNR 17c	705/3	SO	EG	3	WA	55.0	27.3	-
Muckenbach HNR 17c	705/3	SO	1.OG	3	WA	55.0	28.6	-
Muckenbach HNR 17	705	N	EG	1	WA	55.0	26.5	-
Muckenbach HNR 17	705	N	1.OG	1	WA	55.0	29.2	-
Muckenbach HNR 17	705	N	EG	2	WA	55.0	27.1	-
Muckenbach HNR 17	705	N	1.OG	2	WA	55.0	28.9	-
Muckenbach HNR 17	705	W	EG	3	WA	55.0	12.5	-
Muckenbach HNR 17	705	W	1.OG	3	WA	55.0	15.1	-
Muckenbach HNR 17	705	W	EG	4	WA	55.0	12.5	-
Muckenbach HNR 17	705	W	1.OG	4	WA	55.0	14.8	-
Muckenbach HNR 17	705	S	EG	5	WA	55.0	15.3	-
Muckenbach HNR 17	705	S	1.OG	5	WA	55.0	16.9	-
Muckenbach HNR 17	705	S	EG	6	WA	55.0	17.6	-
Muckenbach HNR 17	705	S	1.OG	6	WA	55.0	18.9	-
Muckenbach HNR 17	705	O	EG	7	WA	55.0	27.9	-
Muckenbach HNR 17	705	O	1.OG	7	WA	55.0	28.9	-

Berechnungspunkt						Immi	Beurteilungspegel o LS	Richtwertüberschreitung
Bezeichnung						Richtwert	tags	tags
Anschrift	Flurst	Ausrichtung	Stockwerk	Fassadennummer	Nutzung	Tag	dB(A)	dB(A)
Muckenbach HNR 17	705	O	EG	8	WA	55.0	27.6	-
Muckenbach HNR 17	705	O	1.OG	8	WA	55.0	29.7	-
Muckenbach HNR 17b	705/2	NW	EG	1	WA	55.0	8.5	-
Muckenbach HNR 17b	705/2	NW	1.OG	1	WA	55.0	11.3	-
Muckenbach HNR 17b	705/2	NO	EG	2	WA	55.0	23.1	-
Muckenbach HNR 17b	705/2	NO	1.OG	2	WA	55.0	26.4	-
Muckenbach HNR 17b	705/2	NO	EG	3	WA	55.0	24.6	-
Muckenbach HNR 17b	705/2	NO	1.OG	3	WA	55.0	26.9	-
Muckenbach HNR 17b	705/2	NW	EG	4	WA	55.0	23.0	-
Muckenbach HNR 17b	705/2	NW	1.OG	4	WA	55.0	12.6	-
Muckenbach HNR 13a	704/5	N	EG	1	WA	55.0	26.4	-
Muckenbach HNR 13a	704/5	N	1.OG	1	WA	55.0	27.7	-
Muckenbach HNR 13a	704/5	W	EG	2	WA	55.0	8.4	-
Muckenbach HNR 13a	704/5	W	1.OG	2	WA	55.0	11.7	-
Muckenbach HNR 13a	704/5	W	EG	3	WA	55.0	7.8	-
Muckenbach HNR 13a	704/5	W	1.OG	3	WA	55.0	10.7	-
Muckenbach HNR 13a	704/5	S	EG	4	WA	55.0	9.0	-
Muckenbach HNR 13a	704/5	S	1.OG	4	WA	55.0	12.4	-
Muckenbach HNR 13a	704/5	S	EG	5	WA	55.0	9.5	-
Muckenbach HNR 13a	704/5	S	1.OG	5	WA	55.0	13.1	-
Muckenbach HNR 13a	704/5	S	1.OG	6	WA	55.0	13.1	-
Muckenbach HNR 13a	704/5	N	EG	7	WA	55.0	28.1	-
Muckenbach HNR 13a	704/5	N	1.OG	7	WA	55.0	30.0	-
Muckenbach HNR 13a	704/5	N	EG	8	WA	55.0	26.8	-
Muckenbach HNR 13a	704/5	N	1.OG	8	WA	55.0	28.1	-
Muckenbach HNR 13	704/6	N	EG	1	WA	55.0	20.7	-
Muckenbach HNR 13	704/6	N	1.OG	1	WA	55.0	25.9	-
Muckenbach HNR 13	704/6	N	EG	2	WA	55.0	26.8	-
Muckenbach HNR 13	704/6	N	1.OG	2	WA	55.0	26.8	-
Muckenbach HNR 13	704/6	W	EG	3	WA	55.0	22.9	-
Muckenbach HNR 13	704/6	W	1.OG	3	WA	55.0	23.3	-
Muckenbach HNR 13	704/6	W	EG	4	WA	55.0	21.3	-
Muckenbach HNR 13	704/6	W	1.OG	4	WA	55.0	23.2	-
Muckenbach HNR 13	704/6	S	EG	5	WA	55.0	17.8	-
Muckenbach HNR 13	704/6	S	1.OG	5	WA	55.0	19.5	-
Muckenbach HNR 13	704/6	S	EG	6	WA	55.0	16.1	-
Muckenbach HNR 13	704/6	S	1.OG	6	WA	55.0	17.4	-
Muckenbach HNR 13	704/6	S	1.OG	7	WA	55.0	11.0	-
Muckenbach HNR 13	704/6	O	EG	8	WA	55.0	24.5	-

Berechnungspunkt						Immi	Beurteilungspegel o LS	Richtwertüberschreitung
Bezeichnung						Richtwert	tags	tags
Anschrift	Flurst	Ausrichtung	Stockwerk	Fassadennummer	Nutzung	Tag	dB(A)	dB(A)
Muckenbach HNR 13	704/6	O	1.OG	8	WA	55.0	26.8	-
Muckenbach HNR 13	704/6	N	EG	9	WA	55.0	22.2	-
Muckenbach HNR 13	704/6	N	1.OG	9	WA	55.0	27.3	-
Muckenbach HNR 11	704/7	N	EG	1	WA	55.0	25.3	-
Muckenbach HNR 11	704/7	N	1.OG	1	WA	55.0	26.4	-
Muckenbach HNR 11	704/7	W	EG	2	WA	55.0	21.0	-
Muckenbach HNR 11	704/7	W	1.OG	2	WA	55.0	22.3	-
Muckenbach HNR 11	704/7	W	EG	3	WA	55.0	20.2	-
Muckenbach HNR 11	704/7	W	1.OG	3	WA	55.0	22.2	-
Muckenbach HNR 11	704/7	S	EG	4	WA	55.0	7.2	-
Muckenbach HNR 11	704/7	S	1.OG	4	WA	55.0	9.9	-
Muckenbach HNR 11	704/7	S	EG	5	WA	55.0	7.4	-
Muckenbach HNR 11	704/7	S	1.OG	5	WA	55.0	10.2	-
Muckenbach HNR 11	704/7	O	EG	6	WA	55.0	19.4	-
Muckenbach HNR 11	704/7	O	1.OG	6	WA	55.0	24.6	-
Muckenbach HNR 11	704/7	O	EG	7	WA	55.0	22.4	-
Muckenbach HNR 11	704/7	O	1.OG	7	WA	55.0	25.4	-
Muckenbach HNR 11	704/7	N	EG	8	WA	55.0	24.6	-
Muckenbach HNR 11	704/7	N	1.OG	8	WA	55.0	26.8	-
Muckenbach HNR 9b	704	W	EG	1	WA	55.0	9.3	-
Muckenbach HNR 9b	704	W	1.OG	1	WA	55.0	11.8	-
Muckenbach HNR 9b	704	W	EG	2	WA	55.0	9.3	-
Muckenbach HNR 9b	704	W	1.OG	2	WA	55.0	11.6	-
Muckenbach HNR 9b	704	S	EG	3	WA	55.0	9.1	-
Muckenbach HNR 9b	704	S	1.OG	3	WA	55.0	11.9	-
Muckenbach HNR 9b	704	O	EG	4	WA	55.0	19.5	-
Muckenbach HNR 9b	704	O	1.OG	4	WA	55.0	24.9	-
Muckenbach HNR 9b	704	O	EG	5	WA	55.0	20.1	-
Muckenbach HNR 9b	704	O	1.OG	5	WA	55.0	25.0	-
Muckenbach HNR 9b	704	N	EG	6	WA	55.0	25.9	-
Muckenbach HNR 9b	704	N	1.OG	6	WA	55.0	26.2	-
Muckenbach HNR 9b	704	N	EG	7	WA	55.0	25.9	-
Muckenbach HNR 9b	704	N	1.OG	7	WA	55.0	26.1	-
Muckenbach HNR 7	537/2	O	EG	1	MD	60.0	25.7	-
Muckenbach HNR 7	537/2	O	1.OG	1	MD	60.0	26.0	-
Muckenbach HNR 7	537/2	O	EG	2	MD	60.0	25.5	-
Muckenbach HNR 7	537/2	O	1.OG	2	MD	60.0	25.8	-
Muckenbach HNR 7	537/2	N	EG	3	MD	60.0	6.8	-
Muckenbach HNR 7	537/2	N	1.OG	3	MD	60.0	9.9	-

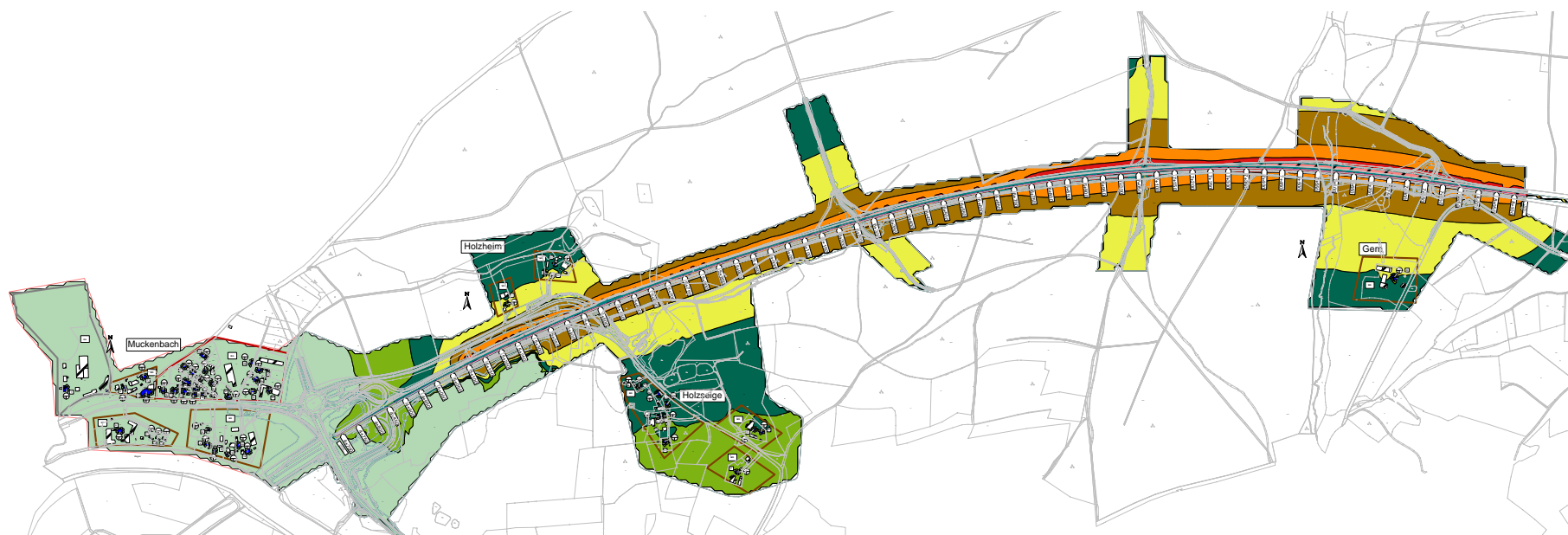
Berechnungspunkt						Immi	Beurteilungspegel o LS	Richtwertüberschreitung
Bezeichnung						Richtwert	tags	tags
Anschrift	Flurst	Ausrichtung	Stockwerk	Fassadennummer	Nutzung	Tag	dB(A)	dB(A)
Muckenbach HNR 7	537/2	N	EG	4	MD	60.0	6.6	-
Muckenbach HNR 7	537/2	N	1.OG	4	MD	60.0	9.6	-
Muckenbach HNR 7	537/2	W	EG	5	MD	60.0	5.6	-
Muckenbach HNR 7	537/2	W	1.OG	5	MD	60.0	8.8	-
Muckenbach HNR 7	537/2	W	EG	6	MD	60.0	6.8	-
Muckenbach HNR 7	537/2	W	1.OG	6	MD	60.0	10.5	-
Muckenbach HNR 7	537/2	S	EG	7	MD	60.0	25.5	-
Muckenbach HNR 7	537/2	S	1.OG	7	MD	60.0	26.0	-
Muckenbach HNR 7	537/2	S	EG	8	MD	60.0	25.6	-
Muckenbach HNR 7	537/2	S	1.OG	8	MD	60.0	26.1	-
Muckenbach HNR 5	537	W	EG	1	MD	60.0	5.8	-
Muckenbach HNR 5	537	W	1.OG	1	MD	60.0	8.5	-
Muckenbach HNR 5	537	W	EG	2	MD	60.0	5.1	-
Muckenbach HNR 5	537	W	1.OG	2	MD	60.0	7.7	-
Muckenbach HNR 5	537	S	EG	3	MD	60.0	20.6	-
Muckenbach HNR 5	537	S	1.OG	3	MD	60.0	25.0	-
Muckenbach HNR 5	537	O	EG	4	MD	60.0	24.7	-
Muckenbach HNR 5	537	O	1.OG	4	MD	60.0	25.1	-
Muckenbach HNR 5	537	O	EG	5	MD	60.0	24.0	-
Muckenbach HNR 5	537	O	1.OG	5	MD	60.0	25.1	-
Muckenbach HNR 6	542	N	EG	1	MD	60.0	24.7	-
Muckenbach HNR 6	542	N	1.OG	1	MD	60.0	25.3	-
Muckenbach HNR 6	542	N	EG	2	MD	60.0	24.6	-
Muckenbach HNR 6	542	N	1.OG	2	MD	60.0	25.2	-
Muckenbach HNR 6	542	W	1.OG	3	MD	60.0	11.2	-
Muckenbach HNR 6	542	W	EG	4	MD	60.0	8.3	-
Muckenbach HNR 6	542	W	1.OG	4	MD	60.0	11.0	-
Muckenbach HNR 6	542	S	EG	5	MD	60.0	8.4	-
Muckenbach HNR 6	542	S	1.OG	5	MD	60.0	13.4	-
Muckenbach HNR 6	542	S	EG	6	MD	60.0	8.4	-
Muckenbach HNR 6	542	S	1.OG	6	MD	60.0	15.2	-
Muckenbach HNR 6	542	O	EG	7	MD	60.0	24.7	-
Muckenbach HNR 6	542	O	1.OG	7	MD	60.0	25.5	-
Muckenbach HNR 6	542	O	EG	8	MD	60.0	24.7	-
Muckenbach HNR 6	542	O	1.OG	8	MD	60.0	25.5	-
Muckenbach HNR 6-1	540	SO	EG	1	MD	60.0	19.2	-
Muckenbach HNR 6-1	540	SO	1.OG	1	MD	60.0	24.5	-
Muckenbach HNR 6-1	540	NW	1.OG	2	MD	60.0	13.2	-
Muckenbach HNR 6-2	540	NW	1.OG	1	MD	60.0	13.6	-

Berechnungspunkt						Immi	Beurteilungspegel o LS	Richtwertüberschreitung
Bezeichnung						Richtwert	tags	tags
Anschrift	Flurst	Ausrichtung	Stockwerk	Fassadennummer	Nutzung	Tag	dB(A)	dB(A)
Muckenbach HNR 6-2	540	SO	EG	2	MD	60.0	19.5	-
Muckenbach HNR 6-2	540	SO	1.OG	2	MD	60.0	24.8	-
Muckenbach HNR 6-3	540	SO	EG	1	MD	60.0	26.9	-
Muckenbach HNR 6-3	540	SO	1.OG	1	MD	60.0	26.9	-
Muckenbach HNR 6-3	540	NW	1.OG	2	MD	60.0	13.9	-
Muckenbach HNR 1	533	O	EG	1	GE	65.0	23.1	-
Muckenbach HNR 1	533	O	1.OG	1	GE	65.0	23.5	-
Muckenbach HNR 1	533	O	EG	2	GE	65.0	23.5	-
Muckenbach HNR 1	533	O	1.OG	2	GE	65.0	23.5	-
Muckenbach HNR 1	533	N	EG	3	GE	65.0	23.5	-
Muckenbach HNR 1	533	N	1.OG	3	GE	65.0	23.5	-
Muckenbach HNR 1	533	S	EG	6	GE	65.0	4.3	-
Muckenbach HNR 1	533	S	1.OG	6	GE	65.0	7.9	-
Muckenbach 31	705/8	SW	EG	1	WA	55.0	16.4	-
Muckenbach 31	705/8	SW	1.OG	1	WA	55.0	18.2	-
Muckenbach 31	705/8	NO	1.OG	2	WA	55.0	29.4	-
Muckenbach 31	705/8	NO	EG	3	WA	55.0	26.6	-
Muckenbach 31	705/8	NO	1.OG	3	WA	55.0	29.3	-
Muckenbach 31	705/8	NO	EG	4	WA	55.0	27.9	-
Muckenbach 31	705/8	NO	1.OG	4	WA	55.0	29.4	-
Muckenbach HNR 17a	705/1	SO	EG	1	WA	55.0	23.8	-
Muckenbach HNR 17a	705/1	SO	1.OG	1	WA	55.0	27.9	-
Muckenbach HNR 17a	705/1	SO	EG	2	WA	55.0	27.5	-
Muckenbach HNR 17a	705/1	SO	1.OG	2	WA	55.0	28.6	-
Muckenbach HNR 17a	705/1	NO	EG	3	WA	55.0	27.7	-
Muckenbach HNR 17a	705/1	NO	1.OG	3	WA	55.0	28.6	-
Muckenbach HNR 17a	705/1	NO	EG	4	WA	55.0	27.6	-
Muckenbach HNR 17a	705/1	NO	1.OG	4	WA	55.0	28.3	-
Muckenbach HNR 17a	705/1	NW	EG	5	WA	55.0	13.5	-
Muckenbach HNR 17a	705/1	NW	1.OG	5	WA	55.0	15.2	-
Muckenbach HNR 17a	705/1	NW	EG	6	WA	55.0	12.1	-
Muckenbach HNR 17a	705/1	NW	1.OG	6	WA	55.0	14.2	-
Muckenbach HNR 17a	705/1	SW	EG	7	WA	55.0	11.2	-
Muckenbach HNR 17a	705/1	SW	1.OG	7	WA	55.0	13.7	-
Muckenbach HNR 17a	705/1	SW	EG	8	WA	55.0	10.8	-
Muckenbach HNR 17a	705/1	SW	1.OG	8	WA	55.0	13.4	-
Muckenbach HNR 9	704/2	S	1.OG	1	MD	60.0	8.7	-
Muckenbach HNR 9	704/2	O	EG	2	MD	60.0	10.4	-
Muckenbach HNR 9	704/2	O	1.OG	2	MD	60.0	17.2	-

Berechnungspunkt						Immi	Beurteilungspegel o LS	Richtwertüberschreitung
Bezeichnung						Richtwert	tags	tags
Anschrift	Flurst	Ausrichtung	Stockwerk	Fassadennummer	Nutzung	Tag	dB(A)	dB(A)
Muckenbach HNR 9	704/2	S	EG	3	MD	60.0	6.1	-
Muckenbach HNR 9	704/2	S	1.OG	3	MD	60.0	8.7	-
Muckenbach HNR 9	704/2	S	EG	4	MD	60.0	6.4	-
Muckenbach HNR 9	704/2	S	1.OG	4	MD	60.0	8.9	-
Muckenbach HNR 9	704/2	S	EG	5	MD	60.0	6.6	-
Muckenbach HNR 9	704/2	S	1.OG	5	MD	60.0	9.0	-
Muckenbach HNR 9	704/2	O	EG	6	MD	60.0	20.3	-
Muckenbach HNR 9	704/2	O	1.OG	6	MD	60.0	24.0	-
Muckenbach HNR 9	704/2	O	EG	7	MD	60.0	20.1	-
Muckenbach HNR 9	704/2	O	1.OG	7	MD	60.0	23.9	-
Muckenbach HNR 9	704/2	N	1.OG	8	MD	60.0	25.4	-
Muckenbach HNR 9	704/2	N	1.OG	9	MD	60.0	25.7	-
Muckenbach HNR 9	704/2	N	EG	10	MD	60.0	23.0	-
Muckenbach HNR 9	704/2	N	1.OG	10	MD	60.0	25.7	-
Muckenbach HNR 29	710	N	EG	1	WA	55.0	29.4	-
Muckenbach HNR 29	710	N	1.OG	1	WA	55.0	31.0	-
Muckenbach HNR 29	710	W	EG	2	WA	55.0	16.0	-
Muckenbach HNR 29	710	W	1.OG	2	WA	55.0	17.6	-
Muckenbach HNR 29	710	W	EG	3	WA	55.0	14.8	-
Muckenbach HNR 29	710	W	1.OG	3	WA	55.0	16.6	-
Muckenbach HNR 29	710	S	EG	4	WA	55.0	22.2	-
Muckenbach HNR 29	710	S	1.OG	4	WA	55.0	22.9	-
Muckenbach HNR 29	710	O	EG	5	WA	55.0	29.9	-
Muckenbach HNR 29	710	O	1.OG	5	WA	55.0	31.3	-
Muckenbach HNR 29	710	O	EG	6	WA	55.0	29.4	-
Muckenbach HNR 29	710	O	1.OG	6	WA	55.0	30.8	-
Gern HNR 33	403	N	EG	1	MD	60.0	44.0	-
Gern HNR 33	403	N	1.OG	1	MD	60.0	45.0	-
Gern HNR 33	403	N	2.OG	1	MD	60.0	45.0	-
Gern HNR 33	403	W	EG	2	MD	60.0	41.4	-
Gern HNR 33	403	W	1.OG	2	MD	60.0	43.6	-
Gern HNR 33	403	W	2.OG	2	MD	60.0	43.9	-
Gern HNR 33	403	W	EG	3	MD	60.0	41.0	-
Gern HNR 33	403	W	1.OG	3	MD	60.0	43.4	-
Gern HNR 33	403	W	2.OG	3	MD	60.0	43.6	-
Gern HNR 33	403	S	EG	4	MD	60.0	29.6	-
Gern HNR 33	403	S	1.OG	4	MD	60.0	33.7	-
Gern HNR 33	403	S	2.OG	4	MD	60.0	36.1	-
Gern HNR 33	403	S	EG	5	MD	60.0	29.1	-

Berechnungspunkt						Immi	Beurteilungspegel o LS	Richtwertüberschreitung
Bezeichnung						Richtwert	tags	tags
Anschrift	Flurst	Ausrichtung	Stockwerk	Fassadennummer	Nutzung	Tag	dB(A)	dB(A)
Gern HNR 33	403	S	1.OG	5	MD	60.0	32.4	-
Gern HNR 33	403	S	2.OG	5	MD	60.0	35.1	-
Gern HNR 33	403	O	EG	6	MD	60.0	38.2	-
Gern HNR 33	403	O	1.OG	6	MD	60.0	42.0	-
Gern HNR 33	403	O	2.OG	6	MD	60.0	42.5	-
Gern HNR 33	403	N	1.OG	7	MD	60.0	44.9	-
Gern HNR 33	403	N	2.OG	7	MD	60.0	45.0	-





<ul style="list-style-type: none"> <li>... &lt;= 35,0</li> <li>35,0 &lt; ... &lt;= 40,0</li> <li>40,0 &lt; ... &lt;= 45,0</li> <li>45,0 &lt; ... &lt;= 50,0</li> <li>50,0 &lt; ... &lt;= 55,0</li> <li>55,0 &lt; ... &lt;= 60,0</li> <li>60,0 &lt; ... &lt;= 65,0</li> <li>65,0 &lt; ... &lt;= 70,0</li> <li>70,0 &lt; ... &lt;= 75,0</li> <li>75,0 &lt; ... &lt;= 80,0</li> <li>80,0 &lt; ...</li> </ul>	<ul style="list-style-type: none"> <li>Industriegebiet</li> <li>Kurzgebiet</li> <li>Reines Wohngebiet</li> <li>ztlg. Wohngebiet</li> <li>Mischgebiet</li> <li>Gewerbegebiet</li> </ul>	<ul style="list-style-type: none"> <li>Punktquelle</li> <li>Flächenquelle</li> <li>Haus</li> <li>Höhennpunkt</li> <li>Höhennlinie</li> <li>Bruckkante</li> <li>Hausbeurteilung</li> <li>Rechengebiet</li> </ul>
Freistaat Bayern Staatliches Bauamt Amberg-Weizsach		Unterlage Nr.: 17.3.19.2
Planfeststellung		bearbeitet: 02/23 gezeichnet: 02/22 Datum:                      Stein
B16 "Regensburg - B95 (Rodding)" Dreistreifiger Ausbau bei Mittenau Ausbaubereich A: Bau-km 4+328 bis Bau-km 6+130 (ca. 3,8 km)		geprüft:                      Stein Datum:                      17.04.2023 Lageplan Bauform B/P2b-1 Maßstab 1: -
Aufgestellt: Amberg, den 17.04.2023		
Bäumler, Baudirektor		

Berechnungspunkt						Immi	Beurteilungspegel o LS	Richtwertüberschrei
Bezeichnung						Richtwert	tags	tags
Anschrift	Flurst	Ausrichtung	Stockwerk	Fassadennummer	Nutzung	Tag	dB(A)	dB(A)
Holzheim HNR 1	667	S	EG	1	MD	60.0	46.5	-
Holzheim HNR 1	667	S	1.OG	1	MD	60.0	47.1	-
Holzheim HNR 1	667	S	2.OG	1	MD	60.0	48.1	-
Holzheim HNR 1	667	S	EG	2	MD	60.0	45.9	-
Holzheim HNR 1	667	S	1.OG	2	MD	60.0	47.1	-
Holzheim HNR 1	667	S	2.OG	2	MD	60.0	48.1	-
Holzheim HNR 1	667	O	EG	3	MD	60.0	44.3	-
Holzheim HNR 1	667	O	1.OG	3	MD	60.0	44.8	-
Holzheim HNR 1	667	O	2.OG	3	MD	60.0	46.0	-
Holzheim HNR 1	667	N	EG	4	MD	60.0	39.1	-
Holzheim HNR 1	667	N	1.OG	4	MD	60.0	33.2	-
Holzheim HNR 1	667	N	2.OG	4	MD	60.0	36.3	-
Holzheim HNR 1	667	N	EG	5	MD	60.0	38.0	-
Holzheim HNR 1	667	N	1.OG	5	MD	60.0	33.4	-
Holzheim HNR 1	667	N	2.OG	5	MD	60.0	36.6	-
Holzheim HNR 1	667	W	EG	6	MD	60.0	41.7	-
Holzheim HNR 1	667	W	1.OG	6	MD	60.0	44.1	-
Holzheim HNR 1	667	W	2.OG	6	MD	60.0	45.0	-
Holzheim HNR 2	664	N	1.OG	1	MD	60.0	36.8	-
Holzheim HNR 2	664	N	2.OG	1	MD	60.0	39.9	-
Holzheim HNR 2	664	S	EG	2	MD	60.0	42.4	-
Holzheim HNR 2	664	S	1.OG	2	MD	60.0	43.3	-
Holzheim HNR 2	664	S	2.OG	2	MD	60.0	43.9	-
Holzheim HNR 2	664	O	EG	3	MD	60.0	41.1	-
Holzheim HNR 2	664	O	1.OG	3	MD	60.0	42.5	-
Holzheim HNR 2	664	O	2.OG	3	MD	60.0	44.0	-
Holzheim HNR 2a	664	S	EG	1	MD	60.0	42.4	-
Holzheim HNR 2a	664	S	1.OG	1	MD	60.0	44.0	-
Holzheim HNR 2a	664	S	EG	2	MD	60.0	42.8	-
Holzheim HNR 2a	664	S	1.OG	2	MD	60.0	44.1	-
Holzheim HNR 2a	664	O	EG	3	MD	60.0	42.4	-
Holzheim HNR 2a	664	O	1.OG	3	MD	60.0	43.4	-
Holzheim HNR 2a	664	O	EG	4	MD	60.0	41.9	-
Holzheim HNR 2a	664	O	1.OG	4	MD	60.0	42.9	-
Holzheim HNR 2a	664	N	EG	5	MD	60.0	37.5	-
Holzheim HNR 2a	664	N	1.OG	5	MD	60.0	38.1	-
Holzheim HNR 2a	664	N	EG	6	MD	60.0	35.4	-
Holzheim HNR 2a	664	N	1.OG	6	MD	60.0	37.2	-
Holzheim HNR 2a	664	W	EG	7	MD	60.0	37.9	-
Holzheim HNR 2a	664	W	1.OG	7	MD	60.0	40.4	-
Holzheim HNR 2a	664	W	EG	8	MD	60.0	37.7	-
Holzheim HNR 2a	664	W	1.OG	8	MD	60.0	40.9	-
Holzseige HNR 4	30/6	N	EG	1	MD	60.0	40.1	-
Holzseige HNR 4	30/6	N	1.OG	1	MD	60.0	41.1	-
Holzseige HNR 4	30/6	N	EG	2	MD	60.0	40.0	-
Holzseige HNR 4	30/6	N	1.OG	2	MD	60.0	40.9	-
Holzseige HNR 4	30/6	W	EG	3	MD	60.0	37.2	-
Holzseige HNR 4	30/6	W	1.OG	3	MD	60.0	39.0	-
Holzseige HNR 4	30/6	W	EG	4	MD	60.0	37.3	-
Holzseige HNR 4	30/6	W	1.OG	4	MD	60.0	39.0	-
Holzseige HNR 4	30/6	S	EG	5	MD	60.0	34.3	-
Holzseige HNR 4	30/6	S	1.OG	5	MD	60.0	35.1	-
Holzseige HNR 4	30/6	S	EG	6	MD	60.0	31.0	-
Holzseige HNR 4	30/6	S	1.OG	6	MD	60.0	34.4	-
Holzseige HNR 4	30/6	O	EG	7	MD	60.0	36.7	-
Holzseige HNR 4	30/6	O	1.OG	7	MD	60.0	38.9	-
Holzseige HNR 4	30/6	O	EG	8	MD	60.0	37.4	-
Holzseige HNR 4	30/6	O	1.OG	8	MD	60.0	39.1	-
Holzseige HNR 4a	31/1	SW	EG	1	MD	60.0	36.6	-

Berechnungspunkt						Immi	Beurteilungspegel o LS	Richtwertüberschrei
Bezeichnung						Richtwert	tags	tags
Anschrift	Flurst	Ausrichtung	Stockwerk	Fassadennummer	Nutzung	Tag	dB(A)	dB(A)
Holzseige HNR 4a	31/1	SW	1.OG	1	MD	60.0	38.2	-
Holzseige HNR 4a	31/1	SW	EG	2	MD	60.0	36.2	-
Holzseige HNR 4a	31/1	SW	1.OG	2	MD	60.0	37.9	-
Holzseige HNR 4a	31/1	SO	EG	3	MD	60.0	33.9	-
Holzseige HNR 4a	31/1	SO	1.OG	3	MD	60.0	36.0	-
Holzseige HNR 4a	31/1	SO	EG	4	MD	60.0	34.5	-
Holzseige HNR 4a	31/1	SO	1.OG	4	MD	60.0	37.0	-
Holzseige HNR 4a	31/1	NO	EG	5	MD	60.0	37.5	-
Holzseige HNR 4a	31/1	NO	1.OG	5	MD	60.0	40.3	-
Holzseige HNR 4a	31/1	NO	EG	6	MD	60.0	36.9	-
Holzseige HNR 4a	31/1	NO	1.OG	6	MD	60.0	39.7	-
Holzseige HNR 4a	31/1	NO	EG	7	MD	60.0	38.4	-
Holzseige HNR 4a	31/1	NO	1.OG	7	MD	60.0	40.9	-
Holzseige HNR 4a	31/1	NW	EG	8	MD	60.0	40.0	-
Holzseige HNR 4a	31/1	NW	1.OG	8	MD	60.0	41.9	-
Holzseige HNR 4a	31/1	NW	EG	9	MD	60.0	39.8	-
Holzseige HNR 4a	31/1	NW	1.OG	9	MD	60.0	41.7	-
Holzseige HNR 5	30/1	S	EG	2	MD	60.0	24.9	-
Holzseige HNR 5	30/1	S	1.OG	2	MD	60.0	28.1	-
Holzseige HNR 5	30/1	S	2.OG	2	MD	60.0	28.9	-
Holzseige HNR 5	30/1	S	EG	3	MD	60.0	25.4	-
Holzseige HNR 5	30/1	S	1.OG	3	MD	60.0	28.1	-
Holzseige HNR 5	30/1	S	2.OG	3	MD	60.0	29.8	-
Holzseige HNR 5	30/1	O	EG	4	MD	60.0	34.8	-
Holzseige HNR 5	30/1	O	1.OG	4	MD	60.0	36.9	-
Holzseige HNR 5	30/1	O	2.OG	4	MD	60.0	38.2	-
Holzseige HNR 5	30/1	N	EG	5	MD	60.0	37.9	-
Holzseige HNR 5	30/1	N	1.OG	5	MD	60.0	40.0	-
Holzseige HNR 5	30/1	N	2.OG	5	MD	60.0	41.0	-
Holzseige HNR 5	30/1	N	EG	6	MD	60.0	37.7	-
Holzseige HNR 5	30/1	N	1.OG	6	MD	60.0	40.0	-
Holzseige HNR 5	30/1	N	2.OG	6	MD	60.0	41.0	-
Holzseige HNR 5a	30/7	N	EG	1	MD	60.0	37.9	-
Holzseige HNR 5a	30/7	N	1.OG	1	MD	60.0	39.3	-
Holzseige HNR 5a	30/7	N	2.OG	1	MD	60.0	39.5	-
Holzseige HNR 5a	30/7	N	EG	2	MD	60.0	38.0	-
Holzseige HNR 5a	30/7	N	1.OG	2	MD	60.0	39.4	-
Holzseige HNR 5a	30/7	N	2.OG	2	MD	60.0	39.5	-
Holzseige HNR 5a	30/7	W	EG	3	MD	60.0	36.2	-
Holzseige HNR 5a	30/7	W	1.OG	3	MD	60.0	37.3	-
Holzseige HNR 5a	30/7	W	2.OG	3	MD	60.0	37.8	-
Holzseige HNR 5a	30/7	W	EG	4	MD	60.0	36.1	-
Holzseige HNR 5a	30/7	W	1.OG	4	MD	60.0	37.1	-
Holzseige HNR 5a	30/7	W	2.OG	4	MD	60.0	37.5	-
Holzseige HNR 5a	30/7	S	EG	5	MD	60.0	21.7	-
Holzseige HNR 5a	30/7	S	1.OG	5	MD	60.0	24.4	-
Holzseige HNR 5a	30/7	S	2.OG	5	MD	60.0	28.0	-
Holzseige HNR 5a	30/7	S	EG	6	MD	60.0	21.4	-
Holzseige HNR 5a	30/7	S	1.OG	6	MD	60.0	23.3	-
Holzseige HNR 5a	30/7	S	2.OG	6	MD	60.0	27.0	-
Holzseige HNR 5a	30/7	O	EG	7	MD	60.0	34.8	-
Holzseige HNR 5a	30/7	O	1.OG	7	MD	60.0	36.0	-
Holzseige HNR 5a	30/7	O	2.OG	7	MD	60.0	36.7	-
Holzseige HNR 5a	30/7	O	EG	8	MD	60.0	35.5	-
Holzseige HNR 5a	30/7	O	1.OG	8	MD	60.0	36.2	-
Holzseige HNR 5a	30/7	O	2.OG	8	MD	60.0	37.2	-
Holzseige HNR 6	30/2	N	EG	1	MD	60.0	38.2	-
Holzseige HNR 6	30/2	N	1.OG	1	MD	60.0	40.1	-
Holzseige HNR 6	30/2	N	2.OG	1	MD	60.0	41.1	-
Holzseige HNR 6	30/2	N	EG	2	MD	60.0	37.6	-

Berechnungspunkt						Immi	Beurteilungspegel o LS	Richtwertüberschrei
Bezeichnung						Richtwert	tags	tags
Anschrift	Flurst	Ausrichtung	Stockwerk	Fassadennummer	Nutzung	Tag	dB(A)	dB(A)
Holzseige HNR 6	30/2	N	1.OG	2	MD	60.0	40.2	-
Holzseige HNR 6	30/2	N	2.OG	2	MD	60.0	41.2	-
Holzseige HNR 6	30/2	W	EG	3	MD	60.0	37.3	-
Holzseige HNR 6	30/2	W	1.OG	3	MD	60.0	38.8	-
Holzseige HNR 6	30/2	W	2.OG	3	MD	60.0	39.1	-
Holzseige HNR 6	30/2	S	EG	4	MD	60.0	24.7	-
Holzseige HNR 6	30/2	S	1.OG	4	MD	60.0	27.0	-
Holzseige HNR 6	30/2	S	2.OG	4	MD	60.0	30.2	-
Holzseige HNR 6	30/2	S	EG	5	MD	60.0	22.0	-
Holzseige HNR 6	30/2	S	1.OG	5	MD	60.0	26.1	-
Holzseige HNR 6	30/2	S	2.OG	5	MD	60.0	29.4	-
Holzseige 7	28	NO	EG	1	MD	60.0	36.6	-
Holzseige 7	28	NW	EG	2	MD	60.0	34.8	-
Holzseige 7	28	SW	EG	3	MD	60.0	22.0	-
Holzseige 7	28	SO	EG	4	MD	60.0	28.0	-
Holzseige 8	648	N	EG	1	MD	60.0	37.4	-
Holzseige 8	648	N	1.OG	1	MD	60.0	39.2	-
Holzseige 8	648	W	EG	2	MD	60.0	35.0	-
Holzseige 8	648	W	1.OG	2	MD	60.0	38.2	-
Holzseige 8	648	S	EG	3	MD	60.0	29.7	-
Holzseige 8	648	S	1.OG	3	MD	60.0	31.1	-
Holzseige 8	648	S	EG	4	MD	60.0	28.6	-
Holzseige 8	648	S	1.OG	4	MD	60.0	30.1	-
Holzseige 8	648	O	EG	5	MD	60.0	33.1	-
Holzseige 8	648	O	1.OG	5	MD	60.0	36.4	-
Holzseige 8a	648	O	EG	1	MD	60.0	30.7	-
Holzseige 8a	648	O	1.OG	1	MD	60.0	34.1	-
Holzseige 8a	648	N	EG	2	MD	60.0	36.6	-
Holzseige 8a	648	N	1.OG	2	MD	60.0	38.7	-
Holzseige 8a	648	N	EG	3	MD	60.0	36.9	-
Holzseige 8a	648	N	1.OG	3	MD	60.0	38.8	-
Holzseige 8a	648	W	EG	4	MD	60.0	35.9	-
Holzseige 8a	648	W	1.OG	4	MD	60.0	37.9	-
Holzseige 8a	648	S	EG	5	MD	60.0	28.1	-
Holzseige 8a	648	S	1.OG	5	MD	60.0	30.0	-
Holzseige HNR 9a	31/2	NO	EG	1	MD	60.0	38.5	-
Holzseige HNR 9a	31/2	NO	1.OG	1	MD	60.0	40.6	-
Holzseige HNR 9a	31/2	NO	2.OG	1	MD	60.0	41.5	-
Holzseige HNR 9a	31/2	NW	EG	2	MD	60.0	41.5	-
Holzseige HNR 9a	31/2	NW	1.OG	2	MD	60.0	42.3	-
Holzseige HNR 9a	31/2	NW	2.OG	2	MD	60.0	43.0	-
Holzseige HNR 9a	31/2	NW	EG	3	MD	60.0	40.8	-
Holzseige HNR 9a	31/2	NW	1.OG	3	MD	60.0	41.5	-
Holzseige HNR 9a	31/2	NW	2.OG	3	MD	60.0	43.0	-
Holzseige HNR 9a	31/2	SW	EG	4	MD	60.0	34.9	-
Holzseige HNR 9a	31/2	SW	1.OG	4	MD	60.0	36.4	-
Holzseige HNR 9a	31/2	SW	2.OG	4	MD	60.0	40.0	-
Holzseige HNR 9a	31/2	SW	EG	5	MD	60.0	33.4	-
Holzseige HNR 9a	31/2	SW	1.OG	5	MD	60.0	35.6	-
Holzseige HNR 9a	31/2	SW	2.OG	5	MD	60.0	38.7	-
Holzseige HNR 9a	31/2	SO	EG	6	MD	60.0	31.5	-
Holzseige HNR 9a	31/2	SO	1.OG	6	MD	60.0	33.5	-
Holzseige HNR 9a	31/2	SO	2.OG	6	MD	60.0	34.7	-
Holzseige HNR 9b	31/2	NO	EG	1	MD	60.0	40.1	-
Holzseige HNR 9b	31/2	NO	EG	2	MD	60.0	40.2	-
Holzseige HNR 9b	31/2	NW	EG	3	MD	60.0	41.5	-
Holzseige HNR 9b	31/2	SW	EG	4	MD	60.0	39.4	-
Holzseige HNR 9b	31/2	SW	EG	5	MD	60.0	38.7	-
Holzseige HNR 9b	31/2	SO	EG	6	MD	60.0	32.9	-
Muckenbach HNR 14	563	O	EG	1	MD	60.0	28.4	-

Berechnungspunkt						Immi	Beurteilungspegel o LS	Richtwertüberschrei
Bezeichnung						Richtwert	tags	tags
Anschrift	Flurst	Ausrichtung	Stockwerk	Fassadennummer	Nutzung	Tag	dB(A)	dB(A)
Muckenbach HNR 14	563	O	1.OG	1	MD	60.0	28.4	-
Muckenbach HNR 14	563	O	EG	2	MD	60.0	28.4	-
Muckenbach HNR 14	563	O	1.OG	2	MD	60.0	28.4	-
Muckenbach HNR 14	563	N	EG	3	MD	60.0	24.3	-
Muckenbach HNR 14	563	N	1.OG	3	MD	60.0	28.9	-
Muckenbach HNR 14	563	W	1.OG	4	MD	60.0	19.6	-
Muckenbach HNR 14	563	W	1.OG	5	MD	60.0	18.5	-
Muckenbach HNR 14	563	S	EG	6	MD	60.0	17.7	-
Muckenbach HNR 14	563	S	1.OG	6	MD	60.0	21.2	-
Muckenbach HNR 14	563	S	EG	7	MD	60.0	21.4	-
Muckenbach HNR 14	563	S	1.OG	7	MD	60.0	23.3	-
Muckenbach HNR 25	699	S	EG	1	WA	55.0	16.3	-
Muckenbach HNR 25	699	S	1.OG	1	WA	55.0	25.4	-
Muckenbach HNR 25	699	O	EG	2	WA	55.0	26.5	-
Muckenbach HNR 25	699	O	1.OG	2	WA	55.0	30.8	-
Muckenbach HNR 25	699	O	EG	3	WA	55.0	27.2	-
Muckenbach HNR 25	699	O	1.OG	3	WA	55.0	31.0	-
Muckenbach HNR 25	699	N	1.OG	4	WA	55.0	32.6	-
Muckenbach HNR 25	699	W	EG	5	WA	55.0	23.5	-
Muckenbach HNR 25	699	W	1.OG	5	WA	55.0	28.6	-
Muckenbach HNR 25	699	W	EG	6	WA	55.0	14.6	-
Muckenbach HNR 25	699	W	1.OG	6	WA	55.0	21.9	-
Muckenbach HNR 23	698/1	O	EG	1	WA	55.0	29.0	-
Muckenbach HNR 23	698/1	O	1.OG	1	WA	55.0	29.4	-
Muckenbach HNR 23	698/1	O	2.OG	1	WA	55.0	30.4	-
Muckenbach HNR 23	698/1	O	3.OG	1	WA	55.0	30.6	-
Muckenbach HNR 23	698/1	O	EG	2	WA	55.0	28.1	-
Muckenbach HNR 23	698/1	O	1.OG	2	WA	55.0	29.5	-
Muckenbach HNR 23	698/1	O	2.OG	2	WA	55.0	30.4	-
Muckenbach HNR 23	698/1	O	3.OG	2	WA	55.0	30.7	-
Muckenbach HNR 23	698/1	N	EG	3	WA	55.0	28.5	-
Muckenbach HNR 23	698/1	N	1.OG	3	WA	55.0	29.9	-
Muckenbach HNR 23	698/1	N	2.OG	3	WA	55.0	30.4	-
Muckenbach HNR 23	698/1	N	3.OG	3	WA	55.0	30.7	-
Muckenbach HNR 23	698/1	N	EG	4	WA	55.0	29.5	-
Muckenbach HNR 23	698/1	N	1.OG	4	WA	55.0	30.1	-
Muckenbach HNR 23	698/1	N	2.OG	4	WA	55.0	30.3	-
Muckenbach HNR 23	698/1	N	3.OG	4	WA	55.0	30.6	-
Muckenbach HNR 23	698/1	W	EG	5	WA	55.0	15.3	-
Muckenbach HNR 23	698/1	W	1.OG	5	WA	55.0	17.4	-
Muckenbach HNR 23	698/1	W	2.OG	5	WA	55.0	18.0	-
Muckenbach HNR 23	698/1	W	3.OG	5	WA	55.0	23.1	-
Muckenbach HNR 23	698/1	W	EG	6	WA	55.0	14.3	-
Muckenbach HNR 23	698/1	W	1.OG	6	WA	55.0	15.8	-
Muckenbach HNR 23	698/1	W	2.OG	6	WA	55.0	16.6	-
Muckenbach HNR 23	698/1	W	3.OG	6	WA	55.0	22.3	-
Muckenbach HNR 23a	698	S	EG	1	WA	55.0	20.1	-
Muckenbach HNR 23a	698	S	1.OG	1	WA	55.0	22.7	-
Muckenbach HNR 23a	698	O	EG	2	WA	55.0	30.3	-
Muckenbach HNR 23a	698	O	1.OG	2	WA	55.0	30.5	-
Muckenbach HNR 23a	698	O	EG	3	WA	55.0	29.4	-
Muckenbach HNR 23a	698	O	1.OG	3	WA	55.0	30.6	-
Muckenbach HNR 23a	698	W	EG	4	WA	55.0	15.1	-
Muckenbach HNR 23a	698	W	1.OG	4	WA	55.0	16.8	-
Muckenbach HNR 27	697/1	S	EG	1	WA	55.0	19.8	-
Muckenbach HNR 27	697/1	S	1.OG	1	WA	55.0	21.2	-
Muckenbach HNR 27	697/1	S	EG	2	WA	55.0	22.6	-
Muckenbach HNR 27	697/1	S	1.OG	2	WA	55.0	24.5	-
Muckenbach HNR 27	697/1	O	EG	3	WA	55.0	29.9	-
Muckenbach HNR 27	697/1	O	1.OG	3	WA	55.0	30.8	-

Berechnungspunkt						Immi	Beurteilungspegel o LS	Richtwertüberschrei
Bezeichnung						Richtwert	tags	tags
Anschrift	Flurst	Ausrichtung	Stockwerk	Fassadennummer	Nutzung	Tag	dB(A)	dB(A)
Muckenbach HNR 27	697/1	O	EG	4	WA	55.0	28.7	-
Muckenbach HNR 27	697/1	O	1.OG	4	WA	55.0	31.0	-
Muckenbach HNR 27	697/1	N	EG	5	WA	55.0	30.7	-
Muckenbach HNR 27	697/1	N	1.OG	5	WA	55.0	33.0	-
Muckenbach HNR 27	697/1	N	EG	6	WA	55.0	31.1	-
Muckenbach HNR 27	697/1	N	1.OG	6	WA	55.0	33.0	-
Muckenbach HNR 27	697/1	W	EG	7	WA	55.0	27.6	-
Muckenbach HNR 27	697/1	W	1.OG	7	WA	55.0	29.3	-
Muckenbach HNR 27	697/1	W	EG	8	WA	55.0	15.0	-
Muckenbach HNR 27	697/1	W	1.OG	8	WA	55.0	17.4	-
Muckenbach HNR 14a	563	W	EG	1	MD	60.0	12.1	-
Muckenbach HNR 14a	563	W	1.OG	1	MD	60.0	15.7	-
Muckenbach HNR 14a	563	W	EG	2	MD	60.0	12.1	-
Muckenbach HNR 14a	563	W	1.OG	2	MD	60.0	14.8	-
Muckenbach HNR 14a	563	S	EG	3	MD	60.0	14.7	-
Muckenbach HNR 14a	563	S	1.OG	3	MD	60.0	22.5	-
Muckenbach HNR 14a	563	O	EG	4	MD	60.0	27.8	-
Muckenbach HNR 14a	563	O	1.OG	4	MD	60.0	28.1	-
Muckenbach HNR 14a	563	O	EG	5	MD	60.0	27.7	-
Muckenbach HNR 14a	563	O	1.OG	5	MD	60.0	28.2	-
Muckenbach HNR 14a	563	N	EG	6	MD	60.0	27.9	-
Muckenbach HNR 14a	563	N	1.OG	6	MD	60.0	28.1	-
Muckenbach HNR 12	561	N	1.OG	1	MD	60.0	29.0	-
Muckenbach HNR 12	561	W	1.OG	2	MD	60.0	14.2	-
Muckenbach HNR 12	561	S	EG	3	MD	60.0	12.7	-
Muckenbach HNR 12	561	S	1.OG	3	MD	60.0	18.4	-
Muckenbach HNR 12	561	O	EG	4	MD	60.0	27.8	-
Muckenbach HNR 12	561	O	1.OG	4	MD	60.0	27.7	-
Muckenbach HNR 10	559/1	W	EG	1	MD	60.0	26.9	-
Muckenbach HNR 10	559/1	W	1.OG	1	MD	60.0	25.0	-
Muckenbach HNR 10	559/1	W	EG	2	MD	60.0	11.3	-
Muckenbach HNR 10	559/1	W	1.OG	2	MD	60.0	14.3	-
Muckenbach HNR 10	559/1	S	EG	3	MD	60.0	12.4	-
Muckenbach HNR 10	559/1	S	1.OG	3	MD	60.0	14.6	-
Muckenbach HNR 10	559/1	O	EG	4	MD	60.0	27.2	-
Muckenbach HNR 10	559/1	O	1.OG	4	MD	60.0	27.8	-
Muckenbach HNR 10	559/1	O	EG	5	MD	60.0	27.3	-
Muckenbach HNR 10	559/1	O	1.OG	5	MD	60.0	28.2	-
Muckenbach HNR 10	559/1	N	1.OG	6	MD	60.0	29.3	-
Muckenbach HNR 8	559/6	W	EG	1	MD	60.0	13.2	-
Muckenbach HNR 8	559/6	W	1.OG	1	MD	60.0	14.9	-
Muckenbach HNR 8	559/6	S	EG	2	MD	60.0	10.7	-
Muckenbach HNR 8	559/6	S	1.OG	2	MD	60.0	13.6	-
Muckenbach HNR 8	559/6	S	EG	3	MD	60.0	10.5	-
Muckenbach HNR 8	559/6	S	1.OG	3	MD	60.0	18.8	-
Muckenbach HNR 8	559/6	O	EG	4	MD	60.0	22.4	-
Muckenbach HNR 8	559/6	O	1.OG	4	MD	60.0	27.4	-
Muckenbach HNR 8	559/6	O	EG	5	MD	60.0	22.4	-
Muckenbach HNR 8	559/6	O	1.OG	5	MD	60.0	27.4	-
Muckenbach HNR 8	559/6	N	EG	6	MD	60.0	27.2	-
Muckenbach HNR 8	559/6	N	1.OG	6	MD	60.0	27.4	-
Muckenbach HNR 8	559/6	N	EG	7	MD	60.0	27.1	-
Muckenbach HNR 8	559/6	N	1.OG	7	MD	60.0	27.3	-
Muckenbach HNR 8a	559/3	S	EG	1	MD	60.0	20.3	-
Muckenbach HNR 8a	559/3	S	1.OG	1	MD	60.0	22.0	-
Muckenbach HNR 8a	559/3	N	EG	2	MD	60.0	23.6	-
Muckenbach HNR 8a	559/3	N	1.OG	2	MD	60.0	27.6	-
Muckenbach HNR 8a	559/3	N	EG	3	MD	60.0	27.5	-
Muckenbach HNR 8a	559/3	N	1.OG	3	MD	60.0	27.5	-
Muckenbach HNR 8a	559/3	W	EG	4	MD	60.0	13.2	-

Berechnungspunkt						Immi	Beurteilungspegel o LS	Richtwertüberschrei
Bezeichnung						Richtwert	tags	tags
Anschrift	Flurst	Ausrichtung	Stockwerk	Fassadennummer	Nutzung	Tag	dB(A)	dB(A)
Muckenbach HNR 8a	559/3	W	1.OG	4	MD	60.0	15.1	-
Muckenbach HNR 8a	559/3	S	EG	5	MD	60.0	17.9	-
Muckenbach HNR 8a	559/3	S	1.OG	5	MD	60.0	19.1	-
Muckenbach HNR 21	702	O	1.OG	1	WA	55.0	29.2	-
Muckenbach HNR 21	702	N	EG	2	WA	55.0	27.8	-
Muckenbach HNR 21	702	N	1.OG	2	WA	55.0	29.1	-
Muckenbach HNR 21	702	N	EG	3	WA	55.0	28.7	-
Muckenbach HNR 21	702	N	1.OG	3	WA	55.0	29.6	-
Muckenbach HNR 21	702	W	EG	4	WA	55.0	12.5	-
Muckenbach HNR 21	702	W	1.OG	4	WA	55.0	14.2	-
Muckenbach HNR 21	702	W	EG	5	WA	55.0	10.8	-
Muckenbach HNR 21	702	W	1.OG	5	WA	55.0	12.7	-
Muckenbach HNR 21	702	S	EG	6	WA	55.0	13.5	-
Muckenbach HNR 21	702	S	1.OG	6	WA	55.0	18.6	-
Muckenbach HNR 21	702	S	EG	7	WA	55.0	15.2	-
Muckenbach HNR 21	702	S	1.OG	7	WA	55.0	21.9	-
Muckenbach HNR 19a	702/1	SW	EG	1	WA	55.0	12.4	-
Muckenbach HNR 19a	702/1	SW	1.OG	1	WA	55.0	15.2	-
Muckenbach HNR 19a	702/1	SW	EG	2	WA	55.0	12.4	-
Muckenbach HNR 19a	702/1	SW	1.OG	2	WA	55.0	16.0	-
Muckenbach HNR 19a	702/1	SO	EG	3	WA	55.0	26.3	-
Muckenbach HNR 19a	702/1	SO	1.OG	3	WA	55.0	29.0	-
Muckenbach HNR 19a	702/1	NO	EG	4	WA	55.0	25.4	-
Muckenbach HNR 19a	702/1	NO	1.OG	4	WA	55.0	29.0	-
Muckenbach HNR 19a	702/1	NO	EG	5	WA	55.0	27.6	-
Muckenbach HNR 19a	702/1	NO	1.OG	5	WA	55.0	28.8	-
Muckenbach HNR 19a	702/1	NW	EG	6	WA	55.0	12.2	-
Muckenbach HNR 19a	702/1	NW	1.OG	6	WA	55.0	17.5	-
Muckenbach HNR 19a	702/1	NW	EG	7	WA	55.0	12.3	-
Muckenbach HNR 19a	702/1	NW	1.OG	7	WA	55.0	15.8	-
Muckenbach HNR 19	704/3	N	EG	1	WA	55.0	28.6	-
Muckenbach HNR 19	704/3	N	1.OG	1	WA	55.0	29.4	-
Muckenbach HNR 19	704/3	N	EG	2	WA	55.0	27.4	-
Muckenbach HNR 19	704/3	N	1.OG	2	WA	55.0	28.4	-
Muckenbach HNR 19	704/3	W	EG	3	WA	55.0	23.9	-
Muckenbach HNR 19	704/3	W	1.OG	3	WA	55.0	25.1	-
Muckenbach HNR 19	704/3	S	EG	4	WA	55.0	13.6	-
Muckenbach HNR 19	704/3	S	1.OG	4	WA	55.0	19.2	-
Muckenbach HNR 19	704/3	S	EG	5	WA	55.0	13.3	-
Muckenbach HNR 19	704/3	S	1.OG	5	WA	55.0	20.4	-
Muckenbach HNR 15a	704/12	W	EG	1	WA	55.0	23.4	-
Muckenbach HNR 15a	704/12	W	1.OG	1	WA	55.0	24.7	-
Muckenbach HNR 15a	704/12	W	EG	2	WA	55.0	22.1	-
Muckenbach HNR 15a	704/12	W	1.OG	2	WA	55.0	25.3	-
Muckenbach HNR 15a	704/12	S	EG	3	WA	55.0	13.2	-
Muckenbach HNR 15a	704/12	S	1.OG	3	WA	55.0	15.8	-
Muckenbach HNR 15a	704/12	S	EG	4	WA	55.0	12.7	-
Muckenbach HNR 15a	704/12	S	1.OG	4	WA	55.0	15.8	-
Muckenbach HNR 15a	704/12	O	EG	5	WA	55.0	21.5	-
Muckenbach HNR 15a	704/12	O	1.OG	5	WA	55.0	26.3	-
Muckenbach HNR 15a	704/12	N	EG	6	WA	55.0	27.5	-
Muckenbach HNR 15a	704/12	N	1.OG	6	WA	55.0	28.2	-
Muckenbach HNR 15a	704/12	N	EG	7	WA	55.0	27.6	-
Muckenbach HNR 15a	704/12	N	1.OG	7	WA	55.0	28.1	-
Muckenbach HNR 15	704/4	W	EG	1	WA	55.0	7.8	-
Muckenbach HNR 15	704/4	W	1.OG	1	WA	55.0	11.3	-
Muckenbach HNR 15	704/4	W	EG	2	WA	55.0	10.8	-
Muckenbach HNR 15	704/4	W	1.OG	2	WA	55.0	13.4	-
Muckenbach HNR 15	704/4	S	EG	3	WA	55.0	14.3	-
Muckenbach HNR 15	704/4	S	1.OG	3	WA	55.0	19.1	-

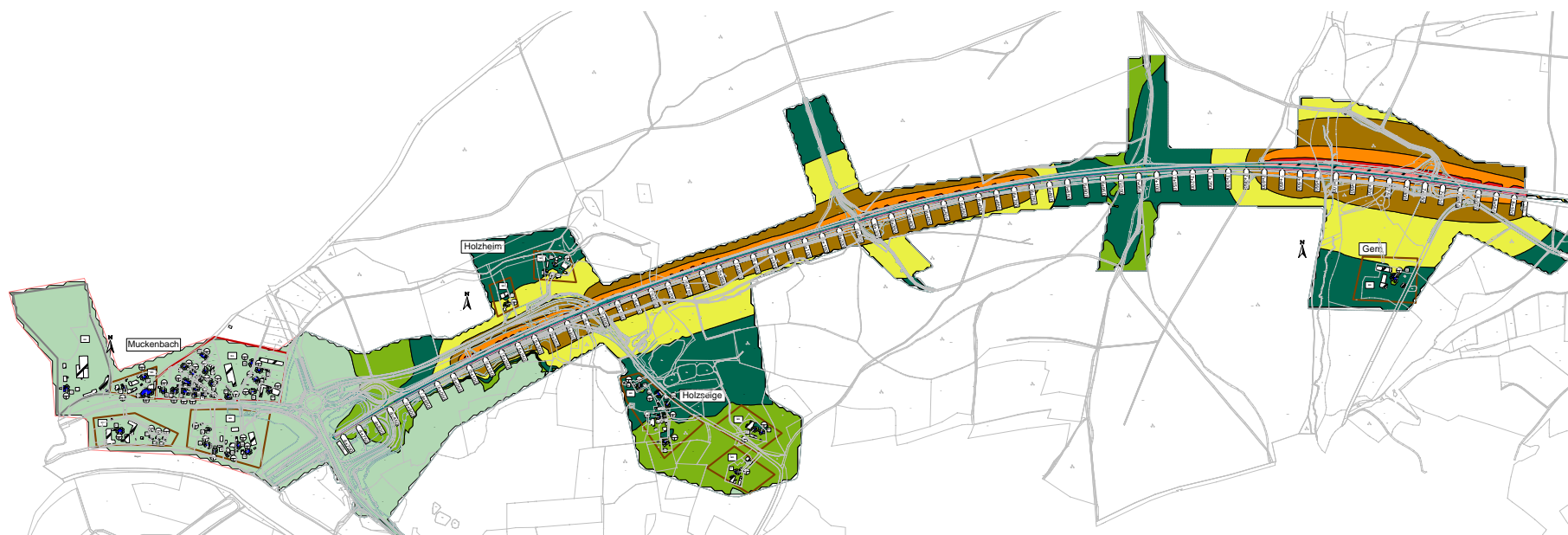
Berechnungspunkt						Immi	Beurteilungspegel o LS	Richtwertüberschrei
Bezeichnung						Richtwert	tags	tags
Anschrift	Flurst	Ausrichtung	Stockwerk	Fassadennummer	Nutzung	Tag	dB(A)	dB(A)
Muckenbach HNR 15	704/4	S	EG	4	WA	55.0	14.0	-
Muckenbach HNR 15	704/4	S	1.OG	4	WA	55.0	21.4	-
Muckenbach HNR 15	704/4	O	EG	5	WA	55.0	27.0	-
Muckenbach HNR 15	704/4	O	1.OG	5	WA	55.0	28.1	-
Muckenbach HNR 15	704/4	N	EG	6	WA	55.0	28.1	-
Muckenbach HNR 15	704/4	N	1.OG	6	WA	55.0	29.4	-
Muckenbach HNR 15	704/4	N	EG	7	WA	55.0	28.0	-
Muckenbach HNR 15	704/4	N	1.OG	7	WA	55.0	27.4	-
Muckenbach HNR 15	704/4	N	EG	8	WA	55.0	26.3	-
Muckenbach HNR 15	704/4	N	1.OG	8	WA	55.0	27.3	-
Muckenbach HNR 17c	705/3	NW	EG	1	WA	55.0	23.4	-
Muckenbach HNR 17c	705/3	NW	1.OG	1	WA	55.0	15.5	-
Muckenbach HNR 17c	705/3	SW	EG	2	WA	55.0	12.0	-
Muckenbach HNR 17c	705/3	SW	1.OG	2	WA	55.0	16.4	-
Muckenbach HNR 17c	705/3	SO	EG	3	WA	55.0	27.3	-
Muckenbach HNR 17c	705/3	SO	1.OG	3	WA	55.0	28.6	-
Muckenbach HNR 17	705	N	EG	1	WA	55.0	26.5	-
Muckenbach HNR 17	705	N	1.OG	1	WA	55.0	29.2	-
Muckenbach HNR 17	705	N	EG	2	WA	55.0	27.1	-
Muckenbach HNR 17	705	N	1.OG	2	WA	55.0	28.9	-
Muckenbach HNR 17	705	W	EG	3	WA	55.0	12.5	-
Muckenbach HNR 17	705	W	1.OG	3	WA	55.0	15.1	-
Muckenbach HNR 17	705	W	EG	4	WA	55.0	12.5	-
Muckenbach HNR 17	705	W	1.OG	4	WA	55.0	14.8	-
Muckenbach HNR 17	705	S	EG	5	WA	55.0	15.3	-
Muckenbach HNR 17	705	S	1.OG	5	WA	55.0	16.9	-
Muckenbach HNR 17	705	S	EG	6	WA	55.0	17.6	-
Muckenbach HNR 17	705	S	1.OG	6	WA	55.0	18.9	-
Muckenbach HNR 17	705	O	EG	7	WA	55.0	27.9	-
Muckenbach HNR 17	705	O	1.OG	7	WA	55.0	28.9	-
Muckenbach HNR 17	705	O	EG	8	WA	55.0	27.6	-
Muckenbach HNR 17	705	O	1.OG	8	WA	55.0	29.7	-
Muckenbach HNR 17b	705/2	NW	EG	1	WA	55.0	8.5	-
Muckenbach HNR 17b	705/2	NW	1.OG	1	WA	55.0	11.3	-
Muckenbach HNR 17b	705/2	NO	EG	2	WA	55.0	23.1	-
Muckenbach HNR 17b	705/2	NO	1.OG	2	WA	55.0	26.4	-
Muckenbach HNR 17b	705/2	NO	EG	3	WA	55.0	24.6	-
Muckenbach HNR 17b	705/2	NO	1.OG	3	WA	55.0	26.9	-
Muckenbach HNR 17b	705/2	NW	EG	4	WA	55.0	23.0	-
Muckenbach HNR 17b	705/2	NW	1.OG	4	WA	55.0	12.6	-
Muckenbach HNR 13a	704/5	N	EG	1	WA	55.0	26.4	-
Muckenbach HNR 13a	704/5	N	1.OG	1	WA	55.0	27.7	-
Muckenbach HNR 13a	704/5	W	EG	2	WA	55.0	8.4	-
Muckenbach HNR 13a	704/5	W	1.OG	2	WA	55.0	11.7	-
Muckenbach HNR 13a	704/5	W	EG	3	WA	55.0	7.8	-
Muckenbach HNR 13a	704/5	W	1.OG	3	WA	55.0	10.7	-
Muckenbach HNR 13a	704/5	S	EG	4	WA	55.0	9.0	-
Muckenbach HNR 13a	704/5	S	1.OG	4	WA	55.0	12.4	-
Muckenbach HNR 13a	704/5	S	EG	5	WA	55.0	9.5	-
Muckenbach HNR 13a	704/5	S	1.OG	5	WA	55.0	13.1	-
Muckenbach HNR 13a	704/5	S	1.OG	6	WA	55.0	13.1	-
Muckenbach HNR 13a	704/5	N	EG	7	WA	55.0	28.1	-
Muckenbach HNR 13a	704/5	N	1.OG	7	WA	55.0	30.0	-
Muckenbach HNR 13a	704/5	N	EG	8	WA	55.0	26.8	-
Muckenbach HNR 13a	704/5	N	1.OG	8	WA	55.0	28.1	-
Muckenbach HNR 13	704/6	N	EG	1	WA	55.0	20.7	-
Muckenbach HNR 13	704/6	N	1.OG	1	WA	55.0	25.9	-
Muckenbach HNR 13	704/6	N	EG	2	WA	55.0	26.8	-
Muckenbach HNR 13	704/6	N	1.OG	2	WA	55.0	26.8	-
Muckenbach HNR 13	704/6	W	EG	3	WA	55.0	22.9	-



Berechnungspunkt						Immi	Beurteilungspegel o LS	Richtwertüberschrei
Bezeichnung						Richtwert	tags	tags
Anschrift	Flurst	Ausrichtung	Stockwerk	Fassadennummer	Nutzung	Tag	dB(A)	dB(A)
Muckenbach HNR 13	704/6	W	1.OG	3	WA	55.0	23.3	-
Muckenbach HNR 13	704/6	W	EG	4	WA	55.0	21.3	-
Muckenbach HNR 13	704/6	W	1.OG	4	WA	55.0	23.2	-
Muckenbach HNR 13	704/6	S	EG	5	WA	55.0	17.8	-
Muckenbach HNR 13	704/6	S	1.OG	5	WA	55.0	19.5	-
Muckenbach HNR 13	704/6	S	EG	6	WA	55.0	16.1	-
Muckenbach HNR 13	704/6	S	1.OG	6	WA	55.0	17.4	-
Muckenbach HNR 13	704/6	S	1.OG	7	WA	55.0	11.0	-
Muckenbach HNR 13	704/6	O	EG	8	WA	55.0	24.5	-
Muckenbach HNR 13	704/6	O	1.OG	8	WA	55.0	26.8	-
Muckenbach HNR 13	704/6	N	EG	9	WA	55.0	22.2	-
Muckenbach HNR 13	704/6	N	1.OG	9	WA	55.0	27.3	-
Muckenbach HNR 11	704/7	N	EG	1	WA	55.0	25.3	-
Muckenbach HNR 11	704/7	N	1.OG	1	WA	55.0	26.4	-
Muckenbach HNR 11	704/7	W	EG	2	WA	55.0	21.0	-
Muckenbach HNR 11	704/7	W	1.OG	2	WA	55.0	22.3	-
Muckenbach HNR 11	704/7	W	EG	3	WA	55.0	20.2	-
Muckenbach HNR 11	704/7	W	1.OG	3	WA	55.0	22.2	-
Muckenbach HNR 11	704/7	S	EG	4	WA	55.0	7.2	-
Muckenbach HNR 11	704/7	S	1.OG	4	WA	55.0	9.9	-
Muckenbach HNR 11	704/7	S	EG	5	WA	55.0	7.4	-
Muckenbach HNR 11	704/7	S	1.OG	5	WA	55.0	10.2	-
Muckenbach HNR 11	704/7	O	EG	6	WA	55.0	19.4	-
Muckenbach HNR 11	704/7	O	1.OG	6	WA	55.0	24.6	-
Muckenbach HNR 11	704/7	O	EG	7	WA	55.0	22.4	-
Muckenbach HNR 11	704/7	O	1.OG	7	WA	55.0	25.4	-
Muckenbach HNR 11	704/7	N	EG	8	WA	55.0	24.6	-
Muckenbach HNR 11	704/7	N	1.OG	8	WA	55.0	26.8	-
Muckenbach HNR 9b	704	W	EG	1	WA	55.0	9.3	-
Muckenbach HNR 9b	704	W	1.OG	1	WA	55.0	11.8	-
Muckenbach HNR 9b	704	W	EG	2	WA	55.0	9.3	-
Muckenbach HNR 9b	704	W	1.OG	2	WA	55.0	11.6	-
Muckenbach HNR 9b	704	S	EG	3	WA	55.0	9.1	-
Muckenbach HNR 9b	704	S	1.OG	3	WA	55.0	11.9	-
Muckenbach HNR 9b	704	O	EG	4	WA	55.0	19.5	-
Muckenbach HNR 9b	704	O	1.OG	4	WA	55.0	24.9	-
Muckenbach HNR 9b	704	O	EG	5	WA	55.0	20.1	-
Muckenbach HNR 9b	704	O	1.OG	5	WA	55.0	25.0	-
Muckenbach HNR 9b	704	N	EG	6	WA	55.0	25.9	-
Muckenbach HNR 9b	704	N	1.OG	6	WA	55.0	26.2	-
Muckenbach HNR 9b	704	N	EG	7	WA	55.0	25.9	-
Muckenbach HNR 9b	704	N	1.OG	7	WA	55.0	26.1	-
Muckenbach HNR 7	537/2	O	EG	1	MD	60.0	25.7	-
Muckenbach HNR 7	537/2	O	1.OG	1	MD	60.0	26.0	-
Muckenbach HNR 7	537/2	O	EG	2	MD	60.0	25.5	-
Muckenbach HNR 7	537/2	O	1.OG	2	MD	60.0	25.8	-
Muckenbach HNR 7	537/2	N	EG	3	MD	60.0	6.8	-
Muckenbach HNR 7	537/2	N	1.OG	3	MD	60.0	9.9	-
Muckenbach HNR 7	537/2	N	EG	4	MD	60.0	6.6	-
Muckenbach HNR 7	537/2	N	1.OG	4	MD	60.0	9.6	-
Muckenbach HNR 7	537/2	W	EG	5	MD	60.0	5.6	-
Muckenbach HNR 7	537/2	W	1.OG	5	MD	60.0	8.8	-
Muckenbach HNR 7	537/2	W	EG	6	MD	60.0	6.8	-
Muckenbach HNR 7	537/2	W	1.OG	6	MD	60.0	10.5	-
Muckenbach HNR 7	537/2	S	EG	7	MD	60.0	25.5	-
Muckenbach HNR 7	537/2	S	1.OG	7	MD	60.0	26.0	-
Muckenbach HNR 7	537/2	S	EG	8	MD	60.0	25.6	-
Muckenbach HNR 7	537/2	S	1.OG	8	MD	60.0	26.1	-
Muckenbach HNR 5	537	W	EG	1	MD	60.0	5.8	-
Muckenbach HNR 5	537	W	1.OG	1	MD	60.0	8.5	-

Berechnungspunkt						Immi	Beurteilungspegel o LS	Richtwertüberschrei
Bezeichnung						Richtwert	tags	tags
Anschrift	Flurst	Ausrichtung	Stockwerk	Fassadennummer	Nutzung	Tag	dB(A)	dB(A)
Muckenbach HNR 5	537	W	EG	2	MD	60.0	5.1	-
Muckenbach HNR 5	537	W	1.OG	2	MD	60.0	7.7	-
Muckenbach HNR 5	537	S	EG	3	MD	60.0	20.6	-
Muckenbach HNR 5	537	S	1.OG	3	MD	60.0	25.0	-
Muckenbach HNR 5	537	O	EG	4	MD	60.0	24.7	-
Muckenbach HNR 5	537	O	1.OG	4	MD	60.0	25.1	-
Muckenbach HNR 5	537	O	EG	5	MD	60.0	24.0	-
Muckenbach HNR 5	537	O	1.OG	5	MD	60.0	25.1	-
Muckenbach HNR 6	542	N	EG	1	MD	60.0	24.7	-
Muckenbach HNR 6	542	N	1.OG	1	MD	60.0	25.3	-
Muckenbach HNR 6	542	N	EG	2	MD	60.0	24.6	-
Muckenbach HNR 6	542	N	1.OG	2	MD	60.0	25.2	-
Muckenbach HNR 6	542	W	1.OG	3	MD	60.0	11.2	-
Muckenbach HNR 6	542	W	EG	4	MD	60.0	8.3	-
Muckenbach HNR 6	542	W	1.OG	4	MD	60.0	11.0	-
Muckenbach HNR 6	542	S	EG	5	MD	60.0	8.4	-
Muckenbach HNR 6	542	S	1.OG	5	MD	60.0	13.4	-
Muckenbach HNR 6	542	S	EG	6	MD	60.0	8.4	-
Muckenbach HNR 6	542	S	1.OG	6	MD	60.0	15.2	-
Muckenbach HNR 6	542	O	EG	7	MD	60.0	24.7	-
Muckenbach HNR 6	542	O	1.OG	7	MD	60.0	25.5	-
Muckenbach HNR 6	542	O	EG	8	MD	60.0	24.7	-
Muckenbach HNR 6	542	O	1.OG	8	MD	60.0	25.5	-
Muckenbach HNR 6-1	540	SO	EG	1	MD	60.0	19.2	-
Muckenbach HNR 6-1	540	SO	1.OG	1	MD	60.0	24.5	-
Muckenbach HNR 6-1	540	NW	1.OG	2	MD	60.0	13.2	-
Muckenbach HNR 6-2	540	NW	1.OG	1	MD	60.0	13.6	-
Muckenbach HNR 6-2	540	SO	EG	2	MD	60.0	19.5	-
Muckenbach HNR 6-2	540	SO	1.OG	2	MD	60.0	24.8	-
Muckenbach HNR 6-3	540	SO	EG	1	MD	60.0	26.9	-
Muckenbach HNR 6-3	540	SO	1.OG	1	MD	60.0	26.9	-
Muckenbach HNR 6-3	540	NW	1.OG	2	MD	60.0	13.9	-
Muckenbach HNR 1	533	O	EG	1	GE	65.0	23.1	-
Muckenbach HNR 1	533	O	1.OG	1	GE	65.0	23.5	-
Muckenbach HNR 1	533	O	EG	2	GE	65.0	23.5	-
Muckenbach HNR 1	533	O	1.OG	2	GE	65.0	23.5	-
Muckenbach HNR 1	533	N	EG	3	GE	65.0	23.5	-
Muckenbach HNR 1	533	N	1.OG	3	GE	65.0	23.5	-
Muckenbach HNR 1	533	S	EG	6	GE	65.0	4.3	-
Muckenbach HNR 1	533	S	1.OG	6	GE	65.0	7.9	-
Muckenbach 31	705/8	SW	EG	1	WA	55.0	16.4	-
Muckenbach 31	705/8	SW	1.OG	1	WA	55.0	18.2	-
Muckenbach 31	705/8	NO	1.OG	2	WA	55.0	29.4	-
Muckenbach 31	705/8	NO	EG	3	WA	55.0	26.6	-
Muckenbach 31	705/8	NO	1.OG	3	WA	55.0	29.3	-
Muckenbach 31	705/8	NO	EG	4	WA	55.0	27.9	-
Muckenbach 31	705/8	NO	1.OG	4	WA	55.0	29.4	-
Muckenbach HNR 17a	705/1	SO	EG	1	WA	55.0	23.8	-
Muckenbach HNR 17a	705/1	SO	1.OG	1	WA	55.0	27.9	-
Muckenbach HNR 17a	705/1	SO	EG	2	WA	55.0	27.5	-
Muckenbach HNR 17a	705/1	SO	1.OG	2	WA	55.0	28.6	-
Muckenbach HNR 17a	705/1	NO	EG	3	WA	55.0	27.7	-
Muckenbach HNR 17a	705/1	NO	1.OG	3	WA	55.0	28.6	-
Muckenbach HNR 17a	705/1	NO	EG	4	WA	55.0	27.6	-
Muckenbach HNR 17a	705/1	NO	1.OG	4	WA	55.0	28.3	-
Muckenbach HNR 17a	705/1	NW	EG	5	WA	55.0	13.5	-
Muckenbach HNR 17a	705/1	NW	1.OG	5	WA	55.0	15.2	-
Muckenbach HNR 17a	705/1	NW	EG	6	WA	55.0	12.1	-
Muckenbach HNR 17a	705/1	NW	1.OG	6	WA	55.0	14.2	-
Muckenbach HNR 17a	705/1	SW	EG	7	WA	55.0	11.2	-

Berechnungspunkt						Immi	Beurteilungspegel o LS	Richtwertüberschrei
Bezeichnung						Richtwert	tags	tags
Anschrift	Flurst	Ausrichtung	Stockwerk	Fassadennummer	Nutzung	Tag	dB(A)	dB(A)
Muckenbach HNR 17a	705/1	SW	1.OG	7	WA	55.0	13.7	-
Muckenbach HNR 17a	705/1	SW	EG	8	WA	55.0	10.8	-
Muckenbach HNR 17a	705/1	SW	1.OG	8	WA	55.0	13.4	-
Muckenbach HNR 9	704/2	S	1.OG	1	MD	60.0	8.7	-
Muckenbach HNR 9	704/2	O	EG	2	MD	60.0	10.4	-
Muckenbach HNR 9	704/2	O	1.OG	2	MD	60.0	17.2	-
Muckenbach HNR 9	704/2	S	EG	3	MD	60.0	6.1	-
Muckenbach HNR 9	704/2	S	1.OG	3	MD	60.0	8.7	-
Muckenbach HNR 9	704/2	S	EG	4	MD	60.0	6.4	-
Muckenbach HNR 9	704/2	S	1.OG	4	MD	60.0	8.9	-
Muckenbach HNR 9	704/2	S	EG	5	MD	60.0	6.6	-
Muckenbach HNR 9	704/2	S	1.OG	5	MD	60.0	9.0	-
Muckenbach HNR 9	704/2	O	EG	6	MD	60.0	20.3	-
Muckenbach HNR 9	704/2	O	1.OG	6	MD	60.0	24.0	-
Muckenbach HNR 9	704/2	O	EG	7	MD	60.0	20.1	-
Muckenbach HNR 9	704/2	O	1.OG	7	MD	60.0	23.9	-
Muckenbach HNR 9	704/2	N	1.OG	8	MD	60.0	25.4	-
Muckenbach HNR 9	704/2	N	1.OG	9	MD	60.0	25.7	-
Muckenbach HNR 9	704/2	N	EG	10	MD	60.0	23.0	-
Muckenbach HNR 9	704/2	N	1.OG	10	MD	60.0	25.7	-
Muckenbach HNR 29	710	N	EG	1	WA	55.0	29.4	-
Muckenbach HNR 29	710	N	1.OG	1	WA	55.0	31.0	-
Muckenbach HNR 29	710	W	EG	2	WA	55.0	16.0	-
Muckenbach HNR 29	710	W	1.OG	2	WA	55.0	17.6	-
Muckenbach HNR 29	710	W	EG	3	WA	55.0	14.8	-
Muckenbach HNR 29	710	W	1.OG	3	WA	55.0	16.6	-
Muckenbach HNR 29	710	S	EG	4	WA	55.0	22.2	-
Muckenbach HNR 29	710	S	1.OG	4	WA	55.0	22.9	-
Muckenbach HNR 29	710	O	EG	5	WA	55.0	29.9	-
Muckenbach HNR 29	710	O	1.OG	5	WA	55.0	31.3	-
Muckenbach HNR 29	710	O	EG	6	WA	55.0	29.4	-
Muckenbach HNR 29	710	O	1.OG	6	WA	55.0	30.8	-
Gern HNR 33	403	N	EG	1	MD	60.0	43.1	-
Gern HNR 33	403	N	1.OG	1	MD	60.0	44.3	-
Gern HNR 33	403	N	2.OG	1	MD	60.0	44.3	-
Gern HNR 33	403	W	EG	2	MD	60.0	40.7	-
Gern HNR 33	403	W	1.OG	2	MD	60.0	42.6	-
Gern HNR 33	403	W	2.OG	2	MD	60.0	42.9	-
Gern HNR 33	403	W	EG	3	MD	60.0	40.0	-
Gern HNR 33	403	W	1.OG	3	MD	60.0	42.3	-
Gern HNR 33	403	W	2.OG	3	MD	60.0	42.5	-
Gern HNR 33	403	S	EG	4	MD	60.0	28.0	-
Gern HNR 33	403	S	1.OG	4	MD	60.0	30.2	-
Gern HNR 33	403	S	2.OG	4	MD	60.0	33.6	-
Gern HNR 33	403	S	EG	5	MD	60.0	27.4	-
Gern HNR 33	403	S	1.OG	5	MD	60.0	29.0	-
Gern HNR 33	403	S	2.OG	5	MD	60.0	32.7	-
Gern HNR 33	403	O	EG	6	MD	60.0	38.2	-
Gern HNR 33	403	O	1.OG	6	MD	60.0	42.0	-
Gern HNR 33	403	O	2.OG	6	MD	60.0	42.4	-
Gern HNR 33	403	N	1.OG	7	MD	60.0	44.2	-
Gern HNR 33	403	N	2.OG	7	MD	60.0	44.3	-



<ul style="list-style-type: none"> <li>... &lt;= 35,0</li> <li>35,0 &lt; ... &lt;= 40,0</li> <li>40,0 &lt; ... &lt;= 45,0</li> <li>45,0 &lt; ... &lt;= 50,0</li> <li>50,0 &lt; ... &lt;= 55,0</li> <li>55,0 &lt; ... &lt;= 60,0</li> <li>60,0 &lt; ... &lt;= 65,0</li> <li>65,0 &lt; ... &lt;= 70,0</li> <li>70,0 &lt; ... &lt;= 75,0</li> <li>75,0 &lt; ... &lt;= 80,0</li> <li>80,0 &lt; ...</li> </ul>	<ul style="list-style-type: none"> <li>Industriegebiet</li> <li>Kurzgebiet</li> <li>Reines Wohngebiet</li> <li>ztlg. Wohngebiet</li> <li>Mischgebiet</li> <li>Gewerbegebiet</li> </ul>	<ul style="list-style-type: none"> <li>Punktquelle</li> <li>Flächenquelle</li> <li>Heide</li> <li>Höhenniveau</li> <li>Höhennähe</li> <li>Bruchlinie</li> <li>Hausbeurteilung</li> <li>Rechengebiet</li> </ul>
Freistaat Bayern Staatliches Bauamt Amberg-Weizsäckchen		Unterlage Nr.: 17.3.20.2
Planfeststellung		bearbeitet: 02/23 gezeichnet: 02/22 Datum:                      Zeichen:
B16 "Regensburg - B95 (Rodding)" Dreistreifiger Ausbau bei Mittenau Ausbaubereich A: Bau-km 4+328 bis Bau-km 6+130 (ca. 3,8 km)		geprüft: Datum:
Aufgestellt: Amberg, den 17.04.2023		Lageplan Bauform B P2b-2 Maßstab 1: -
Bäumler, Baudirektor		

Berechnungspunkt						Immi	Beurteilungspegel o LS	Richtwertüberschreitung
Bezeichnung						Richtwert	tags	tags
Anschrift	Flurst	Ausrichtung	Stockwerk	Fassadennummer	Nutzung	Tag	dB(A)	dB(A)
Holzheim HNR 1	667	S	EG	1	MD	60.0	46.5	-
Holzheim HNR 1	667	S	1.OG	1	MD	60.0	47.1	-
Holzheim HNR 1	667	S	2.OG	1	MD	60.0	48.1	-
Holzheim HNR 1	667	S	EG	2	MD	60.0	45.9	-
Holzheim HNR 1	667	S	1.OG	2	MD	60.0	47.1	-
Holzheim HNR 1	667	S	2.OG	2	MD	60.0	48.1	-
Holzheim HNR 1	667	O	EG	3	MD	60.0	44.3	-
Holzheim HNR 1	667	O	1.OG	3	MD	60.0	44.8	-
Holzheim HNR 1	667	O	2.OG	3	MD	60.0	46.0	-
Holzheim HNR 1	667	N	EG	4	MD	60.0	39.1	-
Holzheim HNR 1	667	N	1.OG	4	MD	60.0	33.2	-
Holzheim HNR 1	667	N	2.OG	4	MD	60.0	36.3	-
Holzheim HNR 1	667	N	EG	5	MD	60.0	38.0	-
Holzheim HNR 1	667	N	1.OG	5	MD	60.0	33.4	-
Holzheim HNR 1	667	N	2.OG	5	MD	60.0	36.6	-
Holzheim HNR 1	667	W	EG	6	MD	60.0	41.7	-
Holzheim HNR 1	667	W	1.OG	6	MD	60.0	44.1	-
Holzheim HNR 1	667	W	2.OG	6	MD	60.0	45.0	-
Holzheim HNR 2	664	N	1.OG	1	MD	60.0	36.8	-
Holzheim HNR 2	664	N	2.OG	1	MD	60.0	39.9	-
Holzheim HNR 2	664	S	EG	2	MD	60.0	42.4	-
Holzheim HNR 2	664	S	1.OG	2	MD	60.0	43.3	-
Holzheim HNR 2	664	S	2.OG	2	MD	60.0	43.9	-
Holzheim HNR 2	664	O	EG	3	MD	60.0	41.1	-
Holzheim HNR 2	664	O	1.OG	3	MD	60.0	42.5	-
Holzheim HNR 2	664	O	2.OG	3	MD	60.0	44.0	-
Holzheim HNR 2a	664	S	EG	1	MD	60.0	42.4	-
Holzheim HNR 2a	664	S	1.OG	1	MD	60.0	44.0	-
Holzheim HNR 2a	664	S	EG	2	MD	60.0	42.8	-
Holzheim HNR 2a	664	S	1.OG	2	MD	60.0	44.1	-
Holzheim HNR 2a	664	O	EG	3	MD	60.0	42.4	-
Holzheim HNR 2a	664	O	1.OG	3	MD	60.0	43.4	-
Holzheim HNR 2a	664	O	EG	4	MD	60.0	41.9	-
Holzheim HNR 2a	664	O	1.OG	4	MD	60.0	42.9	-
Holzheim HNR 2a	664	N	EG	5	MD	60.0	37.5	-
Holzheim HNR 2a	664	N	1.OG	5	MD	60.0	38.1	-
Holzheim HNR 2a	664	N	EG	6	MD	60.0	35.4	-
Holzheim HNR 2a	664	N	1.OG	6	MD	60.0	37.2	-

Berechnungspunkt						Immi	Beurteilungspegel o LS	Richtwertüberschreitung
Bezeichnung						Richtwert	tags	tags
Anschrift	Flurst	Ausrichtung	Stockwerk	Fassadennummer	Nutzung	Tag	dB(A)	dB(A)
Holzheim HNR 2a	664	W	EG	7	MD	60.0	37.9	-
Holzheim HNR 2a	664	W	1.OG	7	MD	60.0	40.4	-
Holzheim HNR 2a	664	W	EG	8	MD	60.0	37.7	-
Holzheim HNR 2a	664	W	1.OG	8	MD	60.0	40.9	-
Holzseige HNR 4	30/6	N	EG	1	MD	60.0	40.1	-
Holzseige HNR 4	30/6	N	1.OG	1	MD	60.0	41.1	-
Holzseige HNR 4	30/6	N	EG	2	MD	60.0	40.0	-
Holzseige HNR 4	30/6	N	1.OG	2	MD	60.0	40.9	-
Holzseige HNR 4	30/6	W	EG	3	MD	60.0	37.2	-
Holzseige HNR 4	30/6	W	1.OG	3	MD	60.0	39.0	-
Holzseige HNR 4	30/6	W	EG	4	MD	60.0	37.3	-
Holzseige HNR 4	30/6	W	1.OG	4	MD	60.0	39.0	-
Holzseige HNR 4	30/6	S	EG	5	MD	60.0	34.3	-
Holzseige HNR 4	30/6	S	1.OG	5	MD	60.0	35.1	-
Holzseige HNR 4	30/6	S	EG	6	MD	60.0	31.0	-
Holzseige HNR 4	30/6	S	1.OG	6	MD	60.0	34.4	-
Holzseige HNR 4	30/6	O	EG	7	MD	60.0	36.7	-
Holzseige HNR 4	30/6	O	1.OG	7	MD	60.0	38.9	-
Holzseige HNR 4	30/6	O	EG	8	MD	60.0	37.4	-
Holzseige HNR 4	30/6	O	1.OG	8	MD	60.0	39.1	-
Holzseige HNR 4a	31/1	SW	EG	1	MD	60.0	36.6	-
Holzseige HNR 4a	31/1	SW	1.OG	1	MD	60.0	38.2	-
Holzseige HNR 4a	31/1	SW	EG	2	MD	60.0	36.2	-
Holzseige HNR 4a	31/1	SW	1.OG	2	MD	60.0	37.9	-
Holzseige HNR 4a	31/1	SO	EG	3	MD	60.0	33.9	-
Holzseige HNR 4a	31/1	SO	1.OG	3	MD	60.0	36.0	-
Holzseige HNR 4a	31/1	SO	EG	4	MD	60.0	34.5	-
Holzseige HNR 4a	31/1	SO	1.OG	4	MD	60.0	37.0	-
Holzseige HNR 4a	31/1	NO	EG	5	MD	60.0	37.5	-
Holzseige HNR 4a	31/1	NO	1.OG	5	MD	60.0	40.3	-
Holzseige HNR 4a	31/1	NO	EG	6	MD	60.0	36.9	-
Holzseige HNR 4a	31/1	NO	1.OG	6	MD	60.0	39.7	-
Holzseige HNR 4a	31/1	NO	EG	7	MD	60.0	38.4	-
Holzseige HNR 4a	31/1	NO	1.OG	7	MD	60.0	40.9	-
Holzseige HNR 4a	31/1	NW	EG	8	MD	60.0	40.0	-
Holzseige HNR 4a	31/1	NW	1.OG	8	MD	60.0	41.9	-
Holzseige HNR 4a	31/1	NW	EG	9	MD	60.0	39.8	-
Holzseige HNR 4a	31/1	NW	1.OG	9	MD	60.0	41.7	-
Holzseige HNR 5	30/1	S	EG	2	MD	60.0	24.9	-

Berechnungspunkt						Immi	Beurteilungspegel o LS	Richtwertüberschreitung
Bezeichnung						Richtwert	tags	tags
Anschrift	Flurst	Ausrichtung	Stockwerk	Fassadennummer	Nutzung	Tag	dB(A)	dB(A)
Holzseige HNR 5	30/1	S	1.OG	2	MD	60.0	28.1	-
Holzseige HNR 5	30/1	S	2.OG	2	MD	60.0	28.9	-
Holzseige HNR 5	30/1	S	EG	3	MD	60.0	25.4	-
Holzseige HNR 5	30/1	S	1.OG	3	MD	60.0	28.1	-
Holzseige HNR 5	30/1	S	2.OG	3	MD	60.0	29.8	-
Holzseige HNR 5	30/1	O	EG	4	MD	60.0	34.8	-
Holzseige HNR 5	30/1	O	1.OG	4	MD	60.0	36.9	-
Holzseige HNR 5	30/1	O	2.OG	4	MD	60.0	38.2	-
Holzseige HNR 5	30/1	N	EG	5	MD	60.0	37.9	-
Holzseige HNR 5	30/1	N	1.OG	5	MD	60.0	40.0	-
Holzseige HNR 5	30/1	N	2.OG	5	MD	60.0	41.0	-
Holzseige HNR 5	30/1	N	EG	6	MD	60.0	37.7	-
Holzseige HNR 5	30/1	N	1.OG	6	MD	60.0	40.0	-
Holzseige HNR 5	30/1	N	2.OG	6	MD	60.0	41.0	-
Holzseige HNR 5a	30/7	N	EG	1	MD	60.0	37.9	-
Holzseige HNR 5a	30/7	N	1.OG	1	MD	60.0	39.3	-
Holzseige HNR 5a	30/7	N	2.OG	1	MD	60.0	39.5	-
Holzseige HNR 5a	30/7	N	EG	2	MD	60.0	38.0	-
Holzseige HNR 5a	30/7	N	1.OG	2	MD	60.0	39.4	-
Holzseige HNR 5a	30/7	N	2.OG	2	MD	60.0	39.5	-
Holzseige HNR 5a	30/7	W	EG	3	MD	60.0	36.2	-
Holzseige HNR 5a	30/7	W	1.OG	3	MD	60.0	37.3	-
Holzseige HNR 5a	30/7	W	2.OG	3	MD	60.0	37.8	-
Holzseige HNR 5a	30/7	W	EG	4	MD	60.0	36.1	-
Holzseige HNR 5a	30/7	W	1.OG	4	MD	60.0	37.1	-
Holzseige HNR 5a	30/7	W	2.OG	4	MD	60.0	37.5	-
Holzseige HNR 5a	30/7	S	EG	5	MD	60.0	21.7	-
Holzseige HNR 5a	30/7	S	1.OG	5	MD	60.0	24.4	-
Holzseige HNR 5a	30/7	S	2.OG	5	MD	60.0	28.0	-
Holzseige HNR 5a	30/7	S	EG	6	MD	60.0	21.4	-
Holzseige HNR 5a	30/7	S	1.OG	6	MD	60.0	23.3	-
Holzseige HNR 5a	30/7	S	2.OG	6	MD	60.0	27.0	-
Holzseige HNR 5a	30/7	O	EG	7	MD	60.0	34.8	-
Holzseige HNR 5a	30/7	O	1.OG	7	MD	60.0	36.0	-
Holzseige HNR 5a	30/7	O	2.OG	7	MD	60.0	36.7	-
Holzseige HNR 5a	30/7	O	EG	8	MD	60.0	35.5	-
Holzseige HNR 5a	30/7	O	1.OG	8	MD	60.0	36.2	-
Holzseige HNR 5a	30/7	O	2.OG	8	MD	60.0	37.2	-
Holzseige HNR 6	30/2	N	EG	1	MD	60.0	38.2	-

Berechnungspunkt						Immi	Beurteilungspegel o LS	Richtwertüberschreitung
Bezeichnung						Richtwert	tags	tags
Anschrift	Flurst	Ausrichtung	Stockwerk	Fassadennummer	Nutzung	Tag	dB(A)	dB(A)
Holzseige HNR 6	30/2	N	1.OG	1	MD	60.0	40.1	-
Holzseige HNR 6	30/2	N	2.OG	1	MD	60.0	41.1	-
Holzseige HNR 6	30/2	N	EG	2	MD	60.0	37.6	-
Holzseige HNR 6	30/2	N	1.OG	2	MD	60.0	40.2	-
Holzseige HNR 6	30/2	N	2.OG	2	MD	60.0	41.2	-
Holzseige HNR 6	30/2	W	EG	3	MD	60.0	37.3	-
Holzseige HNR 6	30/2	W	1.OG	3	MD	60.0	38.8	-
Holzseige HNR 6	30/2	W	2.OG	3	MD	60.0	39.1	-
Holzseige HNR 6	30/2	S	EG	4	MD	60.0	24.7	-
Holzseige HNR 6	30/2	S	1.OG	4	MD	60.0	27.0	-
Holzseige HNR 6	30/2	S	2.OG	4	MD	60.0	30.2	-
Holzseige HNR 6	30/2	S	EG	5	MD	60.0	22.0	-
Holzseige HNR 6	30/2	S	1.OG	5	MD	60.0	26.1	-
Holzseige HNR 6	30/2	S	2.OG	5	MD	60.0	29.4	-
Holzseige 7	28	NO	EG	1	MD	60.0	36.6	-
Holzseige 7	28	NW	EG	2	MD	60.0	34.8	-
Holzseige 7	28	SW	EG	3	MD	60.0	22.0	-
Holzseige 7	28	SO	EG	4	MD	60.0	28.0	-
Holzseige 8	648	N	EG	1	MD	60.0	37.4	-
Holzseige 8	648	N	1.OG	1	MD	60.0	39.2	-
Holzseige 8	648	W	EG	2	MD	60.0	35.0	-
Holzseige 8	648	W	1.OG	2	MD	60.0	38.2	-
Holzseige 8	648	S	EG	3	MD	60.0	29.7	-
Holzseige 8	648	S	1.OG	3	MD	60.0	31.1	-
Holzseige 8	648	S	EG	4	MD	60.0	28.6	-
Holzseige 8	648	S	1.OG	4	MD	60.0	30.1	-
Holzseige 8	648	O	EG	5	MD	60.0	33.1	-
Holzseige 8	648	O	1.OG	5	MD	60.0	36.4	-
Holzseige 8a	648	O	EG	1	MD	60.0	30.7	-
Holzseige 8a	648	O	1.OG	1	MD	60.0	34.1	-
Holzseige 8a	648	N	EG	2	MD	60.0	36.6	-
Holzseige 8a	648	N	1.OG	2	MD	60.0	38.7	-
Holzseige 8a	648	N	EG	3	MD	60.0	36.9	-
Holzseige 8a	648	N	1.OG	3	MD	60.0	38.8	-
Holzseige 8a	648	W	EG	4	MD	60.0	35.9	-
Holzseige 8a	648	W	1.OG	4	MD	60.0	37.9	-
Holzseige 8a	648	S	EG	5	MD	60.0	28.1	-
Holzseige 8a	648	S	1.OG	5	MD	60.0	30.0	-
Holzseige HNR 9a	31/2	NO	EG	1	MD	60.0	38.5	-



Berechnungspunkt						Immi	Beurteilungspegel o LS	Richtwertüberschreitung
Bezeichnung						Richtwert	tags	tags
Anschrift	Flurst	Ausrichtung	Stockwerk	Fassadennummer	Nutzung	Tag	dB(A)	dB(A)
Holzseige HNR 9a	31/2	NO	1.OG	1	MD	60.0	40.6	-
Holzseige HNR 9a	31/2	NO	2.OG	1	MD	60.0	41.5	-
Holzseige HNR 9a	31/2	NW	EG	2	MD	60.0	41.5	-
Holzseige HNR 9a	31/2	NW	1.OG	2	MD	60.0	42.3	-
Holzseige HNR 9a	31/2	NW	2.OG	2	MD	60.0	43.0	-
Holzseige HNR 9a	31/2	NW	EG	3	MD	60.0	40.8	-
Holzseige HNR 9a	31/2	NW	1.OG	3	MD	60.0	41.5	-
Holzseige HNR 9a	31/2	NW	2.OG	3	MD	60.0	43.0	-
Holzseige HNR 9a	31/2	SW	EG	4	MD	60.0	34.9	-
Holzseige HNR 9a	31/2	SW	1.OG	4	MD	60.0	36.4	-
Holzseige HNR 9a	31/2	SW	2.OG	4	MD	60.0	40.0	-
Holzseige HNR 9a	31/2	SW	EG	5	MD	60.0	33.4	-
Holzseige HNR 9a	31/2	SW	1.OG	5	MD	60.0	35.6	-
Holzseige HNR 9a	31/2	SW	2.OG	5	MD	60.0	38.7	-
Holzseige HNR 9a	31/2	SO	EG	6	MD	60.0	31.5	-
Holzseige HNR 9a	31/2	SO	1.OG	6	MD	60.0	33.5	-
Holzseige HNR 9a	31/2	SO	2.OG	6	MD	60.0	34.7	-
Holzseige HNR 9b	31/2	NO	EG	1	MD	60.0	40.1	-
Holzseige HNR 9b	31/2	NO	EG	2	MD	60.0	40.2	-
Holzseige HNR 9b	31/2	NW	EG	3	MD	60.0	41.5	-
Holzseige HNR 9b	31/2	SW	EG	4	MD	60.0	39.4	-
Holzseige HNR 9b	31/2	SW	EG	5	MD	60.0	38.7	-
Holzseige HNR 9b	31/2	SO	EG	6	MD	60.0	32.9	-
Muckenbach HNR 14	563	O	EG	1	MD	60.0	28.4	-
Muckenbach HNR 14	563	O	1.OG	1	MD	60.0	28.4	-
Muckenbach HNR 14	563	O	EG	2	MD	60.0	28.4	-
Muckenbach HNR 14	563	O	1.OG	2	MD	60.0	28.4	-
Muckenbach HNR 14	563	N	EG	3	MD	60.0	24.3	-
Muckenbach HNR 14	563	N	1.OG	3	MD	60.0	28.9	-
Muckenbach HNR 14	563	W	1.OG	4	MD	60.0	19.6	-
Muckenbach HNR 14	563	W	1.OG	5	MD	60.0	18.5	-
Muckenbach HNR 14	563	S	EG	6	MD	60.0	17.7	-
Muckenbach HNR 14	563	S	1.OG	6	MD	60.0	21.2	-
Muckenbach HNR 14	563	S	EG	7	MD	60.0	21.4	-
Muckenbach HNR 14	563	S	1.OG	7	MD	60.0	23.3	-
Muckenbach HNR 25	699	S	EG	1	WA	55.0	16.3	-
Muckenbach HNR 25	699	S	1.OG	1	WA	55.0	25.4	-
Muckenbach HNR 25	699	O	EG	2	WA	55.0	26.5	-
Muckenbach HNR 25	699	O	1.OG	2	WA	55.0	30.8	-

Berechnungspunkt						Immi	Beurteilungspegel o LS	Richtwertüberschreitung
Bezeichnung						Richtwert	tags	tags
Anschrift	Flurst	Ausrichtung	Stockwerk	Fassadennummer	Nutzung	Tag	dB(A)	dB(A)
Muckenbach HNR 25	699	O	EG	3	WA	55.0	27.2	-
Muckenbach HNR 25	699	O	1.OG	3	WA	55.0	31.0	-
Muckenbach HNR 25	699	N	1.OG	4	WA	55.0	32.6	-
Muckenbach HNR 25	699	W	EG	5	WA	55.0	23.5	-
Muckenbach HNR 25	699	W	1.OG	5	WA	55.0	28.6	-
Muckenbach HNR 25	699	W	EG	6	WA	55.0	14.6	-
Muckenbach HNR 25	699	W	1.OG	6	WA	55.0	21.9	-
Muckenbach HNR 23	698/1	O	EG	1	WA	55.0	29.0	-
Muckenbach HNR 23	698/1	O	1.OG	1	WA	55.0	29.4	-
Muckenbach HNR 23	698/1	O	2.OG	1	WA	55.0	30.4	-
Muckenbach HNR 23	698/1	O	3.OG	1	WA	55.0	30.6	-
Muckenbach HNR 23	698/1	O	EG	2	WA	55.0	28.1	-
Muckenbach HNR 23	698/1	O	1.OG	2	WA	55.0	29.5	-
Muckenbach HNR 23	698/1	O	2.OG	2	WA	55.0	30.4	-
Muckenbach HNR 23	698/1	O	3.OG	2	WA	55.0	30.7	-
Muckenbach HNR 23	698/1	N	EG	3	WA	55.0	28.5	-
Muckenbach HNR 23	698/1	N	1.OG	3	WA	55.0	29.9	-
Muckenbach HNR 23	698/1	N	2.OG	3	WA	55.0	30.4	-
Muckenbach HNR 23	698/1	N	3.OG	3	WA	55.0	30.7	-
Muckenbach HNR 23	698/1	N	EG	4	WA	55.0	29.5	-
Muckenbach HNR 23	698/1	N	1.OG	4	WA	55.0	30.1	-
Muckenbach HNR 23	698/1	N	2.OG	4	WA	55.0	30.3	-
Muckenbach HNR 23	698/1	N	3.OG	4	WA	55.0	30.6	-
Muckenbach HNR 23	698/1	W	EG	5	WA	55.0	15.3	-
Muckenbach HNR 23	698/1	W	1.OG	5	WA	55.0	17.4	-
Muckenbach HNR 23	698/1	W	2.OG	5	WA	55.0	18.0	-
Muckenbach HNR 23	698/1	W	3.OG	5	WA	55.0	23.1	-
Muckenbach HNR 23	698/1	W	EG	6	WA	55.0	14.3	-
Muckenbach HNR 23	698/1	W	1.OG	6	WA	55.0	15.8	-
Muckenbach HNR 23	698/1	W	2.OG	6	WA	55.0	16.6	-
Muckenbach HNR 23	698/1	W	3.OG	6	WA	55.0	22.3	-
Muckenbach HNR 23a	698	S	EG	1	WA	55.0	20.1	-
Muckenbach HNR 23a	698	S	1.OG	1	WA	55.0	22.7	-
Muckenbach HNR 23a	698	O	EG	2	WA	55.0	30.3	-
Muckenbach HNR 23a	698	O	1.OG	2	WA	55.0	30.5	-
Muckenbach HNR 23a	698	O	EG	3	WA	55.0	29.4	-
Muckenbach HNR 23a	698	O	1.OG	3	WA	55.0	30.6	-
Muckenbach HNR 23a	698	W	EG	4	WA	55.0	15.1	-
Muckenbach HNR 23a	698	W	1.OG	4	WA	55.0	16.8	-

Berechnungspunkt						Immi	Beurteilungspegel o LS	Richtwertüberschreitung
Bezeichnung						Richtwert	tags	tags
Anschrift	Flurst	Ausrichtung	Stockwerk	Fassadennummer	Nutzung	Tag	dB(A)	dB(A)
Muckenbach HNR 27	697/1	S	EG	1	WA	55.0	19.8	-
Muckenbach HNR 27	697/1	S	1.OG	1	WA	55.0	21.2	-
Muckenbach HNR 27	697/1	S	EG	2	WA	55.0	22.6	-
Muckenbach HNR 27	697/1	S	1.OG	2	WA	55.0	24.5	-
Muckenbach HNR 27	697/1	O	EG	3	WA	55.0	29.9	-
Muckenbach HNR 27	697/1	O	1.OG	3	WA	55.0	30.8	-
Muckenbach HNR 27	697/1	O	EG	4	WA	55.0	28.7	-
Muckenbach HNR 27	697/1	O	1.OG	4	WA	55.0	31.0	-
Muckenbach HNR 27	697/1	N	EG	5	WA	55.0	30.7	-
Muckenbach HNR 27	697/1	N	1.OG	5	WA	55.0	33.0	-
Muckenbach HNR 27	697/1	N	EG	6	WA	55.0	31.1	-
Muckenbach HNR 27	697/1	N	1.OG	6	WA	55.0	33.0	-
Muckenbach HNR 27	697/1	W	EG	7	WA	55.0	27.6	-
Muckenbach HNR 27	697/1	W	1.OG	7	WA	55.0	29.3	-
Muckenbach HNR 27	697/1	W	EG	8	WA	55.0	15.0	-
Muckenbach HNR 27	697/1	W	1.OG	8	WA	55.0	17.4	-
Muckenbach HNR 14a	563	W	EG	1	MD	60.0	12.1	-
Muckenbach HNR 14a	563	W	1.OG	1	MD	60.0	15.7	-
Muckenbach HNR 14a	563	W	EG	2	MD	60.0	12.1	-
Muckenbach HNR 14a	563	W	1.OG	2	MD	60.0	14.8	-
Muckenbach HNR 14a	563	S	EG	3	MD	60.0	14.7	-
Muckenbach HNR 14a	563	S	1.OG	3	MD	60.0	22.5	-
Muckenbach HNR 14a	563	O	EG	4	MD	60.0	27.8	-
Muckenbach HNR 14a	563	O	1.OG	4	MD	60.0	28.1	-
Muckenbach HNR 14a	563	O	EG	5	MD	60.0	27.7	-
Muckenbach HNR 14a	563	O	1.OG	5	MD	60.0	28.2	-
Muckenbach HNR 14a	563	N	EG	6	MD	60.0	27.9	-
Muckenbach HNR 14a	563	N	1.OG	6	MD	60.0	28.1	-
Muckenbach HNR 12	561	N	1.OG	1	MD	60.0	29.0	-
Muckenbach HNR 12	561	W	1.OG	2	MD	60.0	14.2	-
Muckenbach HNR 12	561	S	EG	3	MD	60.0	12.7	-
Muckenbach HNR 12	561	S	1.OG	3	MD	60.0	18.4	-
Muckenbach HNR 12	561	O	EG	4	MD	60.0	27.8	-
Muckenbach HNR 12	561	O	1.OG	4	MD	60.0	27.7	-
Muckenbach HNR 10	559/1	W	EG	1	MD	60.0	26.9	-
Muckenbach HNR 10	559/1	W	1.OG	1	MD	60.0	25.0	-
Muckenbach HNR 10	559/1	W	EG	2	MD	60.0	11.3	-
Muckenbach HNR 10	559/1	W	1.OG	2	MD	60.0	14.3	-
Muckenbach HNR 10	559/1	S	EG	3	MD	60.0	12.4	-

Berechnungspunkt						Immi	Beurteilungspegel o LS	Richtwertüberschreitung
Bezeichnung						Richtwert	tags	tags
Anschrift	Flurst	Ausrichtung	Stockwerk	Fassadennummer	Nutzung	Tag	dB(A)	dB(A)
Muckenbach HNR 10	559/1	S	1.OG	3	MD	60.0	14.6	-
Muckenbach HNR 10	559/1	O	EG	4	MD	60.0	27.2	-
Muckenbach HNR 10	559/1	O	1.OG	4	MD	60.0	27.8	-
Muckenbach HNR 10	559/1	O	EG	5	MD	60.0	27.3	-
Muckenbach HNR 10	559/1	O	1.OG	5	MD	60.0	28.2	-
Muckenbach HNR 10	559/1	N	1.OG	6	MD	60.0	29.3	-
Muckenbach HNR 8	559/6	W	EG	1	MD	60.0	13.2	-
Muckenbach HNR 8	559/6	W	1.OG	1	MD	60.0	14.9	-
Muckenbach HNR 8	559/6	S	EG	2	MD	60.0	10.7	-
Muckenbach HNR 8	559/6	S	1.OG	2	MD	60.0	13.6	-
Muckenbach HNR 8	559/6	S	EG	3	MD	60.0	10.5	-
Muckenbach HNR 8	559/6	S	1.OG	3	MD	60.0	18.8	-
Muckenbach HNR 8	559/6	O	EG	4	MD	60.0	22.4	-
Muckenbach HNR 8	559/6	O	1.OG	4	MD	60.0	27.4	-
Muckenbach HNR 8	559/6	O	EG	5	MD	60.0	22.4	-
Muckenbach HNR 8	559/6	O	1.OG	5	MD	60.0	27.4	-
Muckenbach HNR 8	559/6	N	EG	6	MD	60.0	27.2	-
Muckenbach HNR 8	559/6	N	1.OG	6	MD	60.0	27.4	-
Muckenbach HNR 8	559/6	N	EG	7	MD	60.0	27.1	-
Muckenbach HNR 8	559/6	N	1.OG	7	MD	60.0	27.3	-
Muckenbach HNR 8a	559/3	S	EG	1	MD	60.0	20.3	-
Muckenbach HNR 8a	559/3	S	1.OG	1	MD	60.0	22.0	-
Muckenbach HNR 8a	559/3	N	EG	2	MD	60.0	23.6	-
Muckenbach HNR 8a	559/3	N	1.OG	2	MD	60.0	27.6	-
Muckenbach HNR 8a	559/3	N	EG	3	MD	60.0	27.5	-
Muckenbach HNR 8a	559/3	N	1.OG	3	MD	60.0	27.5	-
Muckenbach HNR 8a	559/3	W	EG	4	MD	60.0	13.2	-
Muckenbach HNR 8a	559/3	W	1.OG	4	MD	60.0	15.1	-
Muckenbach HNR 8a	559/3	S	EG	5	MD	60.0	17.9	-
Muckenbach HNR 8a	559/3	S	1.OG	5	MD	60.0	19.1	-
Muckenbach HNR 21	702	O	1.OG	1	WA	55.0	29.2	-
Muckenbach HNR 21	702	N	EG	2	WA	55.0	27.8	-
Muckenbach HNR 21	702	N	1.OG	2	WA	55.0	29.1	-
Muckenbach HNR 21	702	N	EG	3	WA	55.0	28.7	-
Muckenbach HNR 21	702	N	1.OG	3	WA	55.0	29.6	-
Muckenbach HNR 21	702	W	EG	4	WA	55.0	12.5	-
Muckenbach HNR 21	702	W	1.OG	4	WA	55.0	14.2	-
Muckenbach HNR 21	702	W	EG	5	WA	55.0	10.8	-
Muckenbach HNR 21	702	W	1.OG	5	WA	55.0	12.7	-

Berechnungspunkt						Immi	Beurteilungspegel o LS	Richtwertüberschreitung
Bezeichnung						Richtwert	tags	tags
Anschrift	Flurst	Ausrichtung	Stockwerk	Fassadennummer	Nutzung	Tag	dB(A)	dB(A)
Muckenbach HNR 21	702	S	EG	6	WA	55.0	13.5	-
Muckenbach HNR 21	702	S	1.OG	6	WA	55.0	18.6	-
Muckenbach HNR 21	702	S	EG	7	WA	55.0	15.2	-
Muckenbach HNR 21	702	S	1.OG	7	WA	55.0	21.9	-
Muckenbach HNR 19a	702/1	SW	EG	1	WA	55.0	12.4	-
Muckenbach HNR 19a	702/1	SW	1.OG	1	WA	55.0	15.2	-
Muckenbach HNR 19a	702/1	SW	EG	2	WA	55.0	12.4	-
Muckenbach HNR 19a	702/1	SW	1.OG	2	WA	55.0	16.0	-
Muckenbach HNR 19a	702/1	SO	EG	3	WA	55.0	26.3	-
Muckenbach HNR 19a	702/1	SO	1.OG	3	WA	55.0	29.0	-
Muckenbach HNR 19a	702/1	NO	EG	4	WA	55.0	25.4	-
Muckenbach HNR 19a	702/1	NO	1.OG	4	WA	55.0	29.0	-
Muckenbach HNR 19a	702/1	NO	EG	5	WA	55.0	27.6	-
Muckenbach HNR 19a	702/1	NO	1.OG	5	WA	55.0	28.8	-
Muckenbach HNR 19a	702/1	NW	EG	6	WA	55.0	12.2	-
Muckenbach HNR 19a	702/1	NW	1.OG	6	WA	55.0	17.5	-
Muckenbach HNR 19a	702/1	NW	EG	7	WA	55.0	12.3	-
Muckenbach HNR 19a	702/1	NW	1.OG	7	WA	55.0	15.8	-
Muckenbach HNR 19	704/3	N	EG	1	WA	55.0	28.6	-
Muckenbach HNR 19	704/3	N	1.OG	1	WA	55.0	29.4	-
Muckenbach HNR 19	704/3	N	EG	2	WA	55.0	27.4	-
Muckenbach HNR 19	704/3	N	1.OG	2	WA	55.0	28.4	-
Muckenbach HNR 19	704/3	W	EG	3	WA	55.0	23.9	-
Muckenbach HNR 19	704/3	W	1.OG	3	WA	55.0	25.1	-
Muckenbach HNR 19	704/3	S	EG	4	WA	55.0	13.6	-
Muckenbach HNR 19	704/3	S	1.OG	4	WA	55.0	19.2	-
Muckenbach HNR 19	704/3	S	EG	5	WA	55.0	13.3	-
Muckenbach HNR 19	704/3	S	1.OG	5	WA	55.0	20.4	-
Muckenbach HNR 15a	704/12	W	EG	1	WA	55.0	23.4	-
Muckenbach HNR 15a	704/12	W	1.OG	1	WA	55.0	24.7	-
Muckenbach HNR 15a	704/12	W	EG	2	WA	55.0	22.1	-
Muckenbach HNR 15a	704/12	W	1.OG	2	WA	55.0	25.3	-
Muckenbach HNR 15a	704/12	S	EG	3	WA	55.0	13.2	-
Muckenbach HNR 15a	704/12	S	1.OG	3	WA	55.0	15.8	-
Muckenbach HNR 15a	704/12	S	EG	4	WA	55.0	12.7	-
Muckenbach HNR 15a	704/12	S	1.OG	4	WA	55.0	15.8	-
Muckenbach HNR 15a	704/12	O	EG	5	WA	55.0	21.5	-
Muckenbach HNR 15a	704/12	O	1.OG	5	WA	55.0	26.3	-
Muckenbach HNR 15a	704/12	N	EG	6	WA	55.0	27.5	-

Berechnungspunkt						Immi	Beurteilungspegel o LS	Richtwertüberschreitung
Bezeichnung						Richtwert	tags	tags
Anschrift	Flurst	Ausrichtung	Stockwerk	Fassadennummer	Nutzung	Tag	dB(A)	dB(A)
Muckenbach HNR 15a	704/12	N	1.OG	6	WA	55.0	28.2	-
Muckenbach HNR 15a	704/12	N	EG	7	WA	55.0	27.6	-
Muckenbach HNR 15a	704/12	N	1.OG	7	WA	55.0	28.1	-
Muckenbach HNR 15	704/4	W	EG	1	WA	55.0	7.8	-
Muckenbach HNR 15	704/4	W	1.OG	1	WA	55.0	11.3	-
Muckenbach HNR 15	704/4	W	EG	2	WA	55.0	10.8	-
Muckenbach HNR 15	704/4	W	1.OG	2	WA	55.0	13.4	-
Muckenbach HNR 15	704/4	S	EG	3	WA	55.0	14.3	-
Muckenbach HNR 15	704/4	S	1.OG	3	WA	55.0	19.1	-
Muckenbach HNR 15	704/4	S	EG	4	WA	55.0	14.0	-
Muckenbach HNR 15	704/4	S	1.OG	4	WA	55.0	21.4	-
Muckenbach HNR 15	704/4	O	EG	5	WA	55.0	27.0	-
Muckenbach HNR 15	704/4	O	1.OG	5	WA	55.0	28.1	-
Muckenbach HNR 15	704/4	N	EG	6	WA	55.0	28.1	-
Muckenbach HNR 15	704/4	N	1.OG	6	WA	55.0	29.4	-
Muckenbach HNR 15	704/4	N	EG	7	WA	55.0	28.0	-
Muckenbach HNR 15	704/4	N	1.OG	7	WA	55.0	27.4	-
Muckenbach HNR 15	704/4	N	EG	8	WA	55.0	26.3	-
Muckenbach HNR 15	704/4	N	1.OG	8	WA	55.0	27.3	-
Muckenbach HNR 17c	705/3	NW	EG	1	WA	55.0	23.4	-
Muckenbach HNR 17c	705/3	NW	1.OG	1	WA	55.0	15.5	-
Muckenbach HNR 17c	705/3	SW	EG	2	WA	55.0	12.0	-
Muckenbach HNR 17c	705/3	SW	1.OG	2	WA	55.0	16.4	-
Muckenbach HNR 17c	705/3	SO	EG	3	WA	55.0	27.3	-
Muckenbach HNR 17c	705/3	SO	1.OG	3	WA	55.0	28.6	-
Muckenbach HNR 17	705	N	EG	1	WA	55.0	26.5	-
Muckenbach HNR 17	705	N	1.OG	1	WA	55.0	29.2	-
Muckenbach HNR 17	705	N	EG	2	WA	55.0	27.1	-
Muckenbach HNR 17	705	N	1.OG	2	WA	55.0	28.9	-
Muckenbach HNR 17	705	W	EG	3	WA	55.0	12.5	-
Muckenbach HNR 17	705	W	1.OG	3	WA	55.0	15.1	-
Muckenbach HNR 17	705	W	EG	4	WA	55.0	12.5	-
Muckenbach HNR 17	705	W	1.OG	4	WA	55.0	14.8	-
Muckenbach HNR 17	705	S	EG	5	WA	55.0	15.3	-
Muckenbach HNR 17	705	S	1.OG	5	WA	55.0	16.9	-
Muckenbach HNR 17	705	S	EG	6	WA	55.0	17.6	-
Muckenbach HNR 17	705	S	1.OG	6	WA	55.0	18.9	-
Muckenbach HNR 17	705	O	EG	7	WA	55.0	27.9	-
Muckenbach HNR 17	705	O	1.OG	7	WA	55.0	28.9	-

Berechnungspunkt						Immi	Beurteilungspegel o LS	Richtwertüberschreitung
Bezeichnung						Richtwert	tags	tags
Anschrift	Flurst	Ausrichtung	Stockwerk	Fassadennummer	Nutzung	Tag	dB(A)	dB(A)
Muckenbach HNR 17	705	O	EG	8	WA	55.0	27.6	-
Muckenbach HNR 17	705	O	1.OG	8	WA	55.0	29.7	-
Muckenbach HNR 17b	705/2	NW	EG	1	WA	55.0	8.5	-
Muckenbach HNR 17b	705/2	NW	1.OG	1	WA	55.0	11.3	-
Muckenbach HNR 17b	705/2	NO	EG	2	WA	55.0	23.1	-
Muckenbach HNR 17b	705/2	NO	1.OG	2	WA	55.0	26.4	-
Muckenbach HNR 17b	705/2	NO	EG	3	WA	55.0	24.6	-
Muckenbach HNR 17b	705/2	NO	1.OG	3	WA	55.0	26.9	-
Muckenbach HNR 17b	705/2	NW	EG	4	WA	55.0	23.0	-
Muckenbach HNR 17b	705/2	NW	1.OG	4	WA	55.0	12.6	-
Muckenbach HNR 13a	704/5	N	EG	1	WA	55.0	26.4	-
Muckenbach HNR 13a	704/5	N	1.OG	1	WA	55.0	27.7	-
Muckenbach HNR 13a	704/5	W	EG	2	WA	55.0	8.4	-
Muckenbach HNR 13a	704/5	W	1.OG	2	WA	55.0	11.7	-
Muckenbach HNR 13a	704/5	W	EG	3	WA	55.0	7.8	-
Muckenbach HNR 13a	704/5	W	1.OG	3	WA	55.0	10.7	-
Muckenbach HNR 13a	704/5	S	EG	4	WA	55.0	9.0	-
Muckenbach HNR 13a	704/5	S	1.OG	4	WA	55.0	12.4	-
Muckenbach HNR 13a	704/5	S	EG	5	WA	55.0	9.5	-
Muckenbach HNR 13a	704/5	S	1.OG	5	WA	55.0	13.1	-
Muckenbach HNR 13a	704/5	S	1.OG	6	WA	55.0	13.1	-
Muckenbach HNR 13a	704/5	N	EG	7	WA	55.0	28.1	-
Muckenbach HNR 13a	704/5	N	1.OG	7	WA	55.0	30.0	-
Muckenbach HNR 13a	704/5	N	EG	8	WA	55.0	26.8	-
Muckenbach HNR 13a	704/5	N	1.OG	8	WA	55.0	28.1	-
Muckenbach HNR 13	704/6	N	EG	1	WA	55.0	20.7	-
Muckenbach HNR 13	704/6	N	1.OG	1	WA	55.0	25.9	-
Muckenbach HNR 13	704/6	N	EG	2	WA	55.0	26.8	-
Muckenbach HNR 13	704/6	N	1.OG	2	WA	55.0	26.8	-
Muckenbach HNR 13	704/6	W	EG	3	WA	55.0	22.9	-
Muckenbach HNR 13	704/6	W	1.OG	3	WA	55.0	23.3	-
Muckenbach HNR 13	704/6	W	EG	4	WA	55.0	21.3	-
Muckenbach HNR 13	704/6	W	1.OG	4	WA	55.0	23.2	-
Muckenbach HNR 13	704/6	S	EG	5	WA	55.0	17.8	-
Muckenbach HNR 13	704/6	S	1.OG	5	WA	55.0	19.5	-
Muckenbach HNR 13	704/6	S	EG	6	WA	55.0	16.1	-
Muckenbach HNR 13	704/6	S	1.OG	6	WA	55.0	17.4	-
Muckenbach HNR 13	704/6	S	1.OG	7	WA	55.0	11.0	-
Muckenbach HNR 13	704/6	O	EG	8	WA	55.0	24.5	-

Berechnungspunkt						Immi	Beurteilungspegel o LS	Richtwertüberschreitung
Bezeichnung						Richtwert	tags	tags
Anschrift	Flurst	Ausrichtung	Stockwerk	Fassadennummer	Nutzung	Tag	dB(A)	dB(A)
Muckenbach HNR 13	704/6	O	1.OG	8	WA	55.0	26.8	-
Muckenbach HNR 13	704/6	N	EG	9	WA	55.0	22.2	-
Muckenbach HNR 13	704/6	N	1.OG	9	WA	55.0	27.3	-
Muckenbach HNR 11	704/7	N	EG	1	WA	55.0	25.3	-
Muckenbach HNR 11	704/7	N	1.OG	1	WA	55.0	26.4	-
Muckenbach HNR 11	704/7	W	EG	2	WA	55.0	21.0	-
Muckenbach HNR 11	704/7	W	1.OG	2	WA	55.0	22.3	-
Muckenbach HNR 11	704/7	W	EG	3	WA	55.0	20.2	-
Muckenbach HNR 11	704/7	W	1.OG	3	WA	55.0	22.2	-
Muckenbach HNR 11	704/7	S	EG	4	WA	55.0	7.2	-
Muckenbach HNR 11	704/7	S	1.OG	4	WA	55.0	9.9	-
Muckenbach HNR 11	704/7	S	EG	5	WA	55.0	7.4	-
Muckenbach HNR 11	704/7	S	1.OG	5	WA	55.0	10.2	-
Muckenbach HNR 11	704/7	O	EG	6	WA	55.0	19.4	-
Muckenbach HNR 11	704/7	O	1.OG	6	WA	55.0	24.6	-
Muckenbach HNR 11	704/7	O	EG	7	WA	55.0	22.4	-
Muckenbach HNR 11	704/7	O	1.OG	7	WA	55.0	25.4	-
Muckenbach HNR 11	704/7	N	EG	8	WA	55.0	24.6	-
Muckenbach HNR 11	704/7	N	1.OG	8	WA	55.0	26.8	-
Muckenbach HNR 9b	704	W	EG	1	WA	55.0	9.3	-
Muckenbach HNR 9b	704	W	1.OG	1	WA	55.0	11.8	-
Muckenbach HNR 9b	704	W	EG	2	WA	55.0	9.3	-
Muckenbach HNR 9b	704	W	1.OG	2	WA	55.0	11.6	-
Muckenbach HNR 9b	704	S	EG	3	WA	55.0	9.1	-
Muckenbach HNR 9b	704	S	1.OG	3	WA	55.0	11.9	-
Muckenbach HNR 9b	704	O	EG	4	WA	55.0	19.5	-
Muckenbach HNR 9b	704	O	1.OG	4	WA	55.0	24.9	-
Muckenbach HNR 9b	704	O	EG	5	WA	55.0	20.1	-
Muckenbach HNR 9b	704	O	1.OG	5	WA	55.0	25.0	-
Muckenbach HNR 9b	704	N	EG	6	WA	55.0	25.9	-
Muckenbach HNR 9b	704	N	1.OG	6	WA	55.0	26.2	-
Muckenbach HNR 9b	704	N	EG	7	WA	55.0	25.9	-
Muckenbach HNR 9b	704	N	1.OG	7	WA	55.0	26.1	-
Muckenbach HNR 7	537/2	O	EG	1	MD	60.0	25.7	-
Muckenbach HNR 7	537/2	O	1.OG	1	MD	60.0	26.0	-
Muckenbach HNR 7	537/2	O	EG	2	MD	60.0	25.5	-
Muckenbach HNR 7	537/2	O	1.OG	2	MD	60.0	25.8	-
Muckenbach HNR 7	537/2	N	EG	3	MD	60.0	6.8	-
Muckenbach HNR 7	537/2	N	1.OG	3	MD	60.0	9.9	-

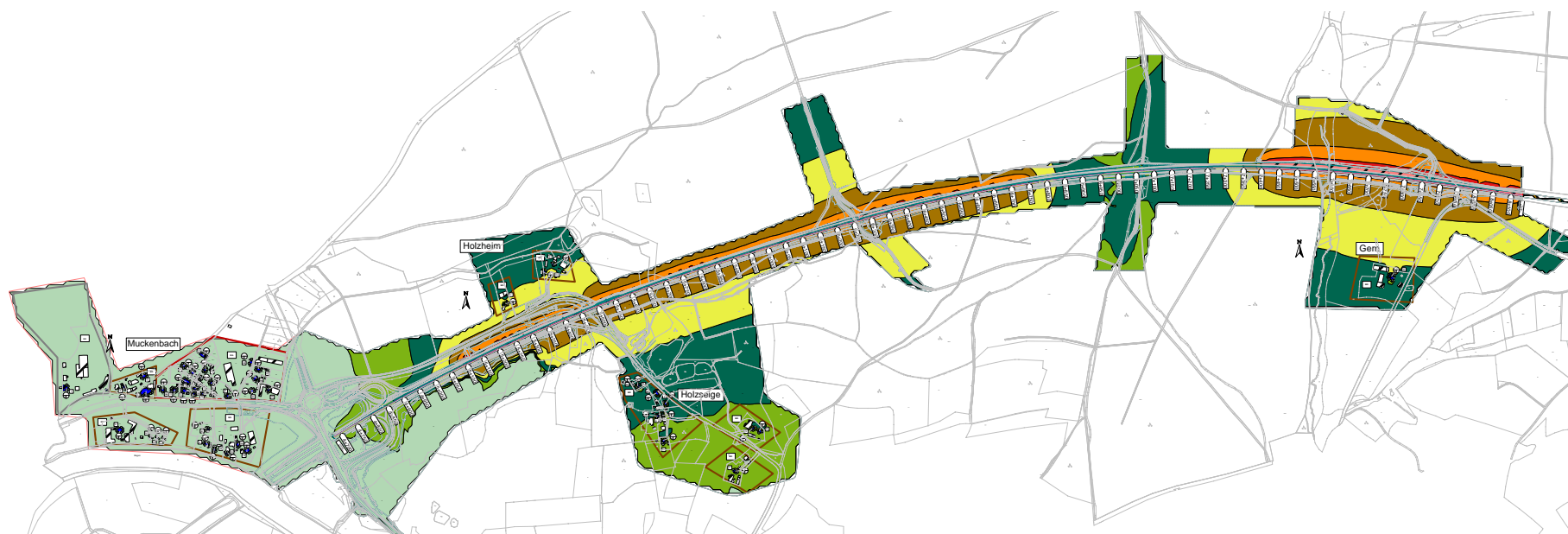


Berechnungspunkt						Immi	Beurteilungspegel o LS	Richtwertüberschreitung
Bezeichnung						Richtwert	tags	tags
Anschrift	Flurst	Ausrichtung	Stockwerk	Fassadennummer	Nutzung	Tag	dB(A)	dB(A)
Muckenbach HNR 7	537/2	N	EG	4	MD	60.0	6.6	-
Muckenbach HNR 7	537/2	N	1.OG	4	MD	60.0	9.6	-
Muckenbach HNR 7	537/2	W	EG	5	MD	60.0	5.6	-
Muckenbach HNR 7	537/2	W	1.OG	5	MD	60.0	8.8	-
Muckenbach HNR 7	537/2	W	EG	6	MD	60.0	6.8	-
Muckenbach HNR 7	537/2	W	1.OG	6	MD	60.0	10.5	-
Muckenbach HNR 7	537/2	S	EG	7	MD	60.0	25.5	-
Muckenbach HNR 7	537/2	S	1.OG	7	MD	60.0	26.0	-
Muckenbach HNR 7	537/2	S	EG	8	MD	60.0	25.6	-
Muckenbach HNR 7	537/2	S	1.OG	8	MD	60.0	26.1	-
Muckenbach HNR 5	537	W	EG	1	MD	60.0	5.8	-
Muckenbach HNR 5	537	W	1.OG	1	MD	60.0	8.5	-
Muckenbach HNR 5	537	W	EG	2	MD	60.0	5.1	-
Muckenbach HNR 5	537	W	1.OG	2	MD	60.0	7.7	-
Muckenbach HNR 5	537	S	EG	3	MD	60.0	20.6	-
Muckenbach HNR 5	537	S	1.OG	3	MD	60.0	25.0	-
Muckenbach HNR 5	537	O	EG	4	MD	60.0	24.7	-
Muckenbach HNR 5	537	O	1.OG	4	MD	60.0	25.1	-
Muckenbach HNR 5	537	O	EG	5	MD	60.0	24.0	-
Muckenbach HNR 5	537	O	1.OG	5	MD	60.0	25.1	-
Muckenbach HNR 6	542	N	EG	1	MD	60.0	24.7	-
Muckenbach HNR 6	542	N	1.OG	1	MD	60.0	25.3	-
Muckenbach HNR 6	542	N	EG	2	MD	60.0	24.6	-
Muckenbach HNR 6	542	N	1.OG	2	MD	60.0	25.2	-
Muckenbach HNR 6	542	W	1.OG	3	MD	60.0	11.2	-
Muckenbach HNR 6	542	W	EG	4	MD	60.0	8.3	-
Muckenbach HNR 6	542	W	1.OG	4	MD	60.0	11.0	-
Muckenbach HNR 6	542	S	EG	5	MD	60.0	8.4	-
Muckenbach HNR 6	542	S	1.OG	5	MD	60.0	13.4	-
Muckenbach HNR 6	542	S	EG	6	MD	60.0	8.4	-
Muckenbach HNR 6	542	S	1.OG	6	MD	60.0	15.2	-
Muckenbach HNR 6	542	O	EG	7	MD	60.0	24.7	-
Muckenbach HNR 6	542	O	1.OG	7	MD	60.0	25.5	-
Muckenbach HNR 6	542	O	EG	8	MD	60.0	24.7	-
Muckenbach HNR 6	542	O	1.OG	8	MD	60.0	25.5	-
Muckenbach HNR 6-1	540	SO	EG	1	MD	60.0	19.2	-
Muckenbach HNR 6-1	540	SO	1.OG	1	MD	60.0	24.5	-
Muckenbach HNR 6-1	540	NW	1.OG	2	MD	60.0	13.2	-
Muckenbach HNR 6-2	540	NW	1.OG	1	MD	60.0	13.6	-

Berechnungspunkt						Immi	Beurteilungspegel o LS	Richtwertüberschreitung
Bezeichnung						Richtwert	tags	tags
Anschrift	Flurst	Ausrichtung	Stockwerk	Fassadennummer	Nutzung	Tag	dB(A)	dB(A)
Muckenbach HNR 6-2	540	SO	EG	2	MD	60.0	19.5	-
Muckenbach HNR 6-2	540	SO	1.OG	2	MD	60.0	24.8	-
Muckenbach HNR 6-3	540	SO	EG	1	MD	60.0	26.9	-
Muckenbach HNR 6-3	540	SO	1.OG	1	MD	60.0	26.9	-
Muckenbach HNR 6-3	540	NW	1.OG	2	MD	60.0	13.9	-
Muckenbach HNR 1	533	O	EG	1	GE	65.0	23.1	-
Muckenbach HNR 1	533	O	1.OG	1	GE	65.0	23.5	-
Muckenbach HNR 1	533	O	EG	2	GE	65.0	23.5	-
Muckenbach HNR 1	533	O	1.OG	2	GE	65.0	23.5	-
Muckenbach HNR 1	533	N	EG	3	GE	65.0	23.5	-
Muckenbach HNR 1	533	N	1.OG	3	GE	65.0	23.5	-
Muckenbach HNR 1	533	S	EG	6	GE	65.0	4.3	-
Muckenbach HNR 1	533	S	1.OG	6	GE	65.0	7.9	-
Muckenbach 31	705/8	SW	EG	1	WA	55.0	16.4	-
Muckenbach 31	705/8	SW	1.OG	1	WA	55.0	18.2	-
Muckenbach 31	705/8	NO	1.OG	2	WA	55.0	29.4	-
Muckenbach 31	705/8	NO	EG	3	WA	55.0	26.6	-
Muckenbach 31	705/8	NO	1.OG	3	WA	55.0	29.3	-
Muckenbach 31	705/8	NO	EG	4	WA	55.0	27.9	-
Muckenbach 31	705/8	NO	1.OG	4	WA	55.0	29.4	-
Muckenbach HNR 17a	705/1	SO	EG	1	WA	55.0	23.8	-
Muckenbach HNR 17a	705/1	SO	1.OG	1	WA	55.0	27.9	-
Muckenbach HNR 17a	705/1	SO	EG	2	WA	55.0	27.5	-
Muckenbach HNR 17a	705/1	SO	1.OG	2	WA	55.0	28.6	-
Muckenbach HNR 17a	705/1	NO	EG	3	WA	55.0	27.7	-
Muckenbach HNR 17a	705/1	NO	1.OG	3	WA	55.0	28.6	-
Muckenbach HNR 17a	705/1	NO	EG	4	WA	55.0	27.6	-
Muckenbach HNR 17a	705/1	NO	1.OG	4	WA	55.0	28.3	-
Muckenbach HNR 17a	705/1	NW	EG	5	WA	55.0	13.5	-
Muckenbach HNR 17a	705/1	NW	1.OG	5	WA	55.0	15.2	-
Muckenbach HNR 17a	705/1	NW	EG	6	WA	55.0	12.1	-
Muckenbach HNR 17a	705/1	NW	1.OG	6	WA	55.0	14.2	-
Muckenbach HNR 17a	705/1	SW	EG	7	WA	55.0	11.2	-
Muckenbach HNR 17a	705/1	SW	1.OG	7	WA	55.0	13.7	-
Muckenbach HNR 17a	705/1	SW	EG	8	WA	55.0	10.8	-
Muckenbach HNR 17a	705/1	SW	1.OG	8	WA	55.0	13.4	-
Muckenbach HNR 9	704/2	S	1.OG	1	MD	60.0	8.7	-
Muckenbach HNR 9	704/2	O	EG	2	MD	60.0	10.4	-
Muckenbach HNR 9	704/2	O	1.OG	2	MD	60.0	17.2	-

Berechnungspunkt						Immi	Beurteilungspegel o LS	Richtwertüberschreitung
Bezeichnung						Richtwert	tags	tags
Anschrift	Flurst	Ausrichtung	Stockwerk	Fassadennummer	Nutzung	Tag	dB(A)	dB(A)
Muckenbach HNR 9	704/2	S	EG	3	MD	60.0	6.1	-
Muckenbach HNR 9	704/2	S	1.OG	3	MD	60.0	8.7	-
Muckenbach HNR 9	704/2	S	EG	4	MD	60.0	6.4	-
Muckenbach HNR 9	704/2	S	1.OG	4	MD	60.0	8.9	-
Muckenbach HNR 9	704/2	S	EG	5	MD	60.0	6.6	-
Muckenbach HNR 9	704/2	S	1.OG	5	MD	60.0	9.0	-
Muckenbach HNR 9	704/2	O	EG	6	MD	60.0	20.3	-
Muckenbach HNR 9	704/2	O	1.OG	6	MD	60.0	24.0	-
Muckenbach HNR 9	704/2	O	EG	7	MD	60.0	20.1	-
Muckenbach HNR 9	704/2	O	1.OG	7	MD	60.0	23.9	-
Muckenbach HNR 9	704/2	N	1.OG	8	MD	60.0	25.4	-
Muckenbach HNR 9	704/2	N	1.OG	9	MD	60.0	25.7	-
Muckenbach HNR 9	704/2	N	EG	10	MD	60.0	23.0	-
Muckenbach HNR 9	704/2	N	1.OG	10	MD	60.0	25.7	-
Muckenbach HNR 29	710	N	EG	1	WA	55.0	29.4	-
Muckenbach HNR 29	710	N	1.OG	1	WA	55.0	31.0	-
Muckenbach HNR 29	710	W	EG	2	WA	55.0	16.0	-
Muckenbach HNR 29	710	W	1.OG	2	WA	55.0	17.6	-
Muckenbach HNR 29	710	W	EG	3	WA	55.0	14.8	-
Muckenbach HNR 29	710	W	1.OG	3	WA	55.0	16.6	-
Muckenbach HNR 29	710	S	EG	4	WA	55.0	22.2	-
Muckenbach HNR 29	710	S	1.OG	4	WA	55.0	22.9	-
Muckenbach HNR 29	710	O	EG	5	WA	55.0	29.9	-
Muckenbach HNR 29	710	O	1.OG	5	WA	55.0	31.3	-
Muckenbach HNR 29	710	O	EG	6	WA	55.0	29.4	-
Muckenbach HNR 29	710	O	1.OG	6	WA	55.0	30.8	-
Gern HNR 33	403	N	EG	1	MD	60.0	43.1	-
Gern HNR 33	403	N	1.OG	1	MD	60.0	44.3	-
Gern HNR 33	403	N	2.OG	1	MD	60.0	44.3	-
Gern HNR 33	403	W	EG	2	MD	60.0	40.7	-
Gern HNR 33	403	W	1.OG	2	MD	60.0	42.6	-
Gern HNR 33	403	W	2.OG	2	MD	60.0	42.9	-
Gern HNR 33	403	W	EG	3	MD	60.0	40.0	-
Gern HNR 33	403	W	1.OG	3	MD	60.0	42.3	-
Gern HNR 33	403	W	2.OG	3	MD	60.0	42.5	-
Gern HNR 33	403	S	EG	4	MD	60.0	28.0	-
Gern HNR 33	403	S	1.OG	4	MD	60.0	30.2	-
Gern HNR 33	403	S	2.OG	4	MD	60.0	33.6	-
Gern HNR 33	403	S	EG	5	MD	60.0	27.4	-

Berechnungspunkt						Immi	Beurteilungspegel o LS	Richtwertüberschreitung
Bezeichnung						Richtwert	tags	tags
Anschrift	Flurst	Ausrichtung	Stockwerk	Fassadennummer	Nutzung	Tag	dB(A)	dB(A)
Gern HNR 33	403	S	1.OG	5	MD	60.0	29.0	-
Gern HNR 33	403	S	2.OG	5	MD	60.0	32.7	-
Gern HNR 33	403	O	EG	6	MD	60.0	38.2	-
Gern HNR 33	403	O	1.OG	6	MD	60.0	42.0	-
Gern HNR 33	403	O	2.OG	6	MD	60.0	42.4	-
Gern HNR 33	403	N	1.OG	7	MD	60.0	44.2	-
Gern HNR 33	403	N	2.OG	7	MD	60.0	44.3	-



<ul style="list-style-type: none"> <li>... &lt;= 35,0</li> <li>35,0 &lt; ... &lt;= 40,0</li> <li>40,0 &lt; ... &lt;= 45,0</li> <li>45,0 &lt; ... &lt;= 50,0</li> <li>50,0 &lt; ... &lt;= 55,0</li> <li>55,0 &lt; ... &lt;= 60,0</li> <li>60,0 &lt; ... &lt;= 65,0</li> <li>65,0 &lt; ... &lt;= 70,0</li> <li>70,0 &lt; ... &lt;= 75,0</li> <li>75,0 &lt; ... &lt;= 80,0</li> <li>80,0 &lt; ...</li> </ul>	<ul style="list-style-type: none"> <li>Industriegebiet</li> <li>Kurzgebiet</li> <li>Reines Wohngebiet</li> <li>ztlg. Wohngebiet</li> <li>Mischgebiet</li> <li>Gewerbegebiet</li> </ul>	<ul style="list-style-type: none"> <li>Punktquelle</li> <li>Flächenquelle</li> <li>Haus</li> <li>Höhennote</li> <li>Höhennähe</li> <li>Bruchkante</li> <li>Hausbeurteilung</li> <li>Rechengebiet</li> </ul>
Freistaat Bayern Staatliches Bauamt Amberg-Weizsäckchen		Unterlage Nr.: 17.3.21.2
Planfeststellung		bearbeitet: 02/23 gezeichnet: 02/22 Datum: 02/22 Zeichen: Stein
B16 "Regensburg - B95 (Rodding)" Dreistreifiger Ausbau bei Mittenau Ausbaubauabschnitt A: Bau-km 4+328 bis Bau-km 6+130 (ca. 3,8 km)		Lageplan Bauform B P2b-3 Maßstab 1: -
Aufgestellt: Amberg, den 17.04.2023		Bäumler, Baudirektor

Berechnungspunkt						Immi	Beurteilungspegel o LS	Richtwertüberschrei
Bezeichnung						Richtwert	tags	tags
Anschrift	Flurst	Ausrichtung	Stockwerk	Fassadennummer	Nutzung	Tag	dB(A)	dB(A)
Holzheim HNR 1	667	S	EG	1	MD	60.0	43.4	-
Holzheim HNR 1	667	S	1.OG	1	MD	60.0	43.8	-
Holzheim HNR 1	667	S	2.OG	1	MD	60.0	44.8	-
Holzheim HNR 1	667	S	EG	2	MD	60.0	43.2	-
Holzheim HNR 1	667	S	1.OG	2	MD	60.0	43.8	-
Holzheim HNR 1	667	S	2.OG	2	MD	60.0	44.9	-
Holzheim HNR 1	667	O	EG	3	MD	60.0	41.5	-
Holzheim HNR 1	667	O	1.OG	3	MD	60.0	41.8	-
Holzheim HNR 1	667	O	2.OG	3	MD	60.0	43.4	-
Holzheim HNR 1	667	N	EG	4	MD	60.0	36.1	-
Holzheim HNR 1	667	N	1.OG	4	MD	60.0	33.2	-
Holzheim HNR 1	667	N	2.OG	4	MD	60.0	35.9	-
Holzheim HNR 1	667	N	EG	5	MD	60.0	35.4	-
Holzheim HNR 1	667	N	1.OG	5	MD	60.0	33.9	-
Holzheim HNR 1	667	N	2.OG	5	MD	60.0	36.6	-
Holzheim HNR 1	667	W	EG	6	MD	60.0	39.9	-
Holzheim HNR 1	667	W	1.OG	6	MD	60.0	41.1	-
Holzheim HNR 1	667	W	2.OG	6	MD	60.0	41.9	-
Holzheim HNR 2	664	N	1.OG	1	MD	60.0	37.6	-
Holzheim HNR 2	664	N	2.OG	1	MD	60.0	40.5	-
Holzheim HNR 2	664	S	EG	2	MD	60.0	41.3	-
Holzheim HNR 2	664	S	1.OG	2	MD	60.0	42.3	-
Holzheim HNR 2	664	S	2.OG	2	MD	60.0	43.0	-
Holzheim HNR 2	664	O	EG	3	MD	60.0	40.9	-
Holzheim HNR 2	664	O	1.OG	3	MD	60.0	42.1	-
Holzheim HNR 2	664	O	2.OG	3	MD	60.0	43.9	-
Holzheim HNR 2a	664	S	EG	1	MD	60.0	41.4	-
Holzheim HNR 2a	664	S	1.OG	1	MD	60.0	42.9	-
Holzheim HNR 2a	664	S	EG	2	MD	60.0	41.8	-
Holzheim HNR 2a	664	S	1.OG	2	MD	60.0	43.1	-
Holzheim HNR 2a	664	O	EG	3	MD	60.0	41.8	-
Holzheim HNR 2a	664	O	1.OG	3	MD	60.0	43.0	-
Holzheim HNR 2a	664	O	EG	4	MD	60.0	41.6	-
Holzheim HNR 2a	664	O	1.OG	4	MD	60.0	42.6	-
Holzheim HNR 2a	664	N	EG	5	MD	60.0	37.7	-
Holzheim HNR 2a	664	N	1.OG	5	MD	60.0	38.5	-
Holzheim HNR 2a	664	N	EG	6	MD	60.0	36.0	-
Holzheim HNR 2a	664	N	1.OG	6	MD	60.0	37.5	-
Holzheim HNR 2a	664	W	EG	7	MD	60.0	36.9	-
Holzheim HNR 2a	664	W	1.OG	7	MD	60.0	38.2	-
Holzheim HNR 2a	664	W	EG	8	MD	60.0	37.0	-
Holzheim HNR 2a	664	W	1.OG	8	MD	60.0	38.7	-
Holzseige HNR 4	30/6	N	EG	1	MD	60.0	41.2	-
Holzseige HNR 4	30/6	N	1.OG	1	MD	60.0	42.4	-
Holzseige HNR 4	30/6	N	EG	2	MD	60.0	41.1	-
Holzseige HNR 4	30/6	N	1.OG	2	MD	60.0	42.3	-
Holzseige HNR 4	30/6	W	EG	3	MD	60.0	37.9	-
Holzseige HNR 4	30/6	W	1.OG	3	MD	60.0	39.9	-
Holzseige HNR 4	30/6	W	EG	4	MD	60.0	38.2	-
Holzseige HNR 4	30/6	W	1.OG	4	MD	60.0	39.7	-
Holzseige HNR 4	30/6	S	EG	5	MD	60.0	34.0	-
Holzseige HNR 4	30/6	S	1.OG	5	MD	60.0	35.5	-
Holzseige HNR 4	30/6	S	EG	6	MD	60.0	30.7	-
Holzseige HNR 4	30/6	S	1.OG	6	MD	60.0	34.8	-
Holzseige HNR 4	30/6	O	EG	7	MD	60.0	38.3	-
Holzseige HNR 4	30/6	O	1.OG	7	MD	60.0	40.4	-
Holzseige HNR 4	30/6	O	EG	8	MD	60.0	38.9	-
Holzseige HNR 4	30/6	O	1.OG	8	MD	60.0	40.6	-
Holzseige HNR 4a	31/1	SW	EG	1	MD	60.0	37.7	-

Berechnungspunkt						Immi	Beurteilungspegel o LS	Richtwertüberschrei
Bezeichnung						Richtwert	tags	tags
Anschrift	Flurst	Ausrichtung	Stockwerk	Fassadennummer	Nutzung	Tag	dB(A)	dB(A)
Holzseige HNR 4a	31/1	SW	1.OG	1	MD	60.0	39.3	-
Holzseige HNR 4a	31/1	SW	EG	2	MD	60.0	37.1	-
Holzseige HNR 4a	31/1	SW	1.OG	2	MD	60.0	39.0	-
Holzseige HNR 4a	31/1	SO	EG	3	MD	60.0	35.8	-
Holzseige HNR 4a	31/1	SO	1.OG	3	MD	60.0	37.8	-
Holzseige HNR 4a	31/1	SO	EG	4	MD	60.0	36.2	-
Holzseige HNR 4a	31/1	SO	1.OG	4	MD	60.0	38.5	-
Holzseige HNR 4a	31/1	NO	EG	5	MD	60.0	38.9	-
Holzseige HNR 4a	31/1	NO	1.OG	5	MD	60.0	41.6	-
Holzseige HNR 4a	31/1	NO	EG	6	MD	60.0	38.4	-
Holzseige HNR 4a	31/1	NO	1.OG	6	MD	60.0	41.1	-
Holzseige HNR 4a	31/1	NO	EG	7	MD	60.0	39.8	-
Holzseige HNR 4a	31/1	NO	1.OG	7	MD	60.0	42.2	-
Holzseige HNR 4a	31/1	NW	EG	8	MD	60.0	41.0	-
Holzseige HNR 4a	31/1	NW	1.OG	8	MD	60.0	43.1	-
Holzseige HNR 4a	31/1	NW	EG	9	MD	60.0	41.0	-
Holzseige HNR 4a	31/1	NW	1.OG	9	MD	60.0	42.9	-
Holzseige HNR 5	30/1	S	EG	2	MD	60.0	26.4	-
Holzseige HNR 5	30/1	S	1.OG	2	MD	60.0	30.1	-
Holzseige HNR 5	30/1	S	2.OG	2	MD	60.0	31.4	-
Holzseige HNR 5	30/1	S	EG	3	MD	60.0	26.7	-
Holzseige HNR 5	30/1	S	1.OG	3	MD	60.0	30.0	-
Holzseige HNR 5	30/1	S	2.OG	3	MD	60.0	32.1	-
Holzseige HNR 5	30/1	O	EG	4	MD	60.0	36.6	-
Holzseige HNR 5	30/1	O	1.OG	4	MD	60.0	38.7	-
Holzseige HNR 5	30/1	O	2.OG	4	MD	60.0	39.7	-
Holzseige HNR 5	30/1	N	EG	5	MD	60.0	39.2	-
Holzseige HNR 5	30/1	N	1.OG	5	MD	60.0	41.2	-
Holzseige HNR 5	30/1	N	2.OG	5	MD	60.0	42.2	-
Holzseige HNR 5	30/1	N	EG	6	MD	60.0	38.9	-
Holzseige HNR 5	30/1	N	1.OG	6	MD	60.0	41.1	-
Holzseige HNR 5	30/1	N	2.OG	6	MD	60.0	42.2	-
Holzseige HNR 5a	30/7	N	EG	1	MD	60.0	39.4	-
Holzseige HNR 5a	30/7	N	1.OG	1	MD	60.0	40.7	-
Holzseige HNR 5a	30/7	N	2.OG	1	MD	60.0	40.8	-
Holzseige HNR 5a	30/7	N	EG	2	MD	60.0	39.4	-
Holzseige HNR 5a	30/7	N	1.OG	2	MD	60.0	40.7	-
Holzseige HNR 5a	30/7	N	2.OG	2	MD	60.0	40.8	-
Holzseige HNR 5a	30/7	W	EG	3	MD	60.0	37.2	-
Holzseige HNR 5a	30/7	W	1.OG	3	MD	60.0	38.3	-
Holzseige HNR 5a	30/7	W	2.OG	3	MD	60.0	38.8	-
Holzseige HNR 5a	30/7	W	EG	4	MD	60.0	36.6	-
Holzseige HNR 5a	30/7	W	1.OG	4	MD	60.0	38.1	-
Holzseige HNR 5a	30/7	W	2.OG	4	MD	60.0	38.5	-
Holzseige HNR 5a	30/7	S	EG	5	MD	60.0	25.4	-
Holzseige HNR 5a	30/7	S	1.OG	5	MD	60.0	27.8	-
Holzseige HNR 5a	30/7	S	2.OG	5	MD	60.0	30.9	-
Holzseige HNR 5a	30/7	S	EG	6	MD	60.0	24.6	-
Holzseige HNR 5a	30/7	S	1.OG	6	MD	60.0	26.4	-
Holzseige HNR 5a	30/7	S	2.OG	6	MD	60.0	30.1	-
Holzseige HNR 5a	30/7	O	EG	7	MD	60.0	36.6	-
Holzseige HNR 5a	30/7	O	1.OG	7	MD	60.0	37.8	-
Holzseige HNR 5a	30/7	O	2.OG	7	MD	60.0	38.4	-
Holzseige HNR 5a	30/7	O	EG	8	MD	60.0	37.2	-
Holzseige HNR 5a	30/7	O	1.OG	8	MD	60.0	37.9	-
Holzseige HNR 5a	30/7	O	2.OG	8	MD	60.0	38.7	-
Holzseige HNR 6	30/2	N	EG	1	MD	60.0	39.4	-
Holzseige HNR 6	30/2	N	1.OG	1	MD	60.0	41.1	-
Holzseige HNR 6	30/2	N	2.OG	1	MD	60.0	42.3	-
Holzseige HNR 6	30/2	N	EG	2	MD	60.0	39.3	-

Berechnungspunkt						Immi	Beurteilungspegel o LS	Richtwertüberschrei
Bezeichnung						Richtwert	tags	tags
Anschrift	Flurst	Ausrichtung	Stockwerk	Fassadennummer	Nutzung	Tag	dB(A)	dB(A)
Holzseige HNR 6	30/2	N	1.OG	2	MD	60.0	41.3	-
Holzseige HNR 6	30/2	N	2.OG	2	MD	60.0	42.3	-
Holzseige HNR 6	30/2	W	EG	3	MD	60.0	38.1	-
Holzseige HNR 6	30/2	W	1.OG	3	MD	60.0	39.6	-
Holzseige HNR 6	30/2	W	2.OG	3	MD	60.0	40.0	-
Holzseige HNR 6	30/2	S	EG	4	MD	60.0	26.6	-
Holzseige HNR 6	30/2	S	1.OG	4	MD	60.0	29.7	-
Holzseige HNR 6	30/2	S	2.OG	4	MD	60.0	32.8	-
Holzseige HNR 6	30/2	S	EG	5	MD	60.0	24.0	-
Holzseige HNR 6	30/2	S	1.OG	5	MD	60.0	28.5	-
Holzseige HNR 6	30/2	S	2.OG	5	MD	60.0	31.9	-
Holzseige 7	28	NO	EG	1	MD	60.0	37.8	-
Holzseige 7	28	NW	EG	2	MD	60.0	36.1	-
Holzseige 7	28	SW	EG	3	MD	60.0	26.4	-
Holzseige 7	28	SO	EG	4	MD	60.0	31.3	-
Holzseige 8	648	N	EG	1	MD	60.0	38.8	-
Holzseige 8	648	N	1.OG	1	MD	60.0	40.5	-
Holzseige 8	648	W	EG	2	MD	60.0	36.3	-
Holzseige 8	648	W	1.OG	2	MD	60.0	39.4	-
Holzseige 8	648	S	EG	3	MD	60.0	31.4	-
Holzseige 8	648	S	1.OG	3	MD	60.0	33.0	-
Holzseige 8	648	S	EG	4	MD	60.0	30.5	-
Holzseige 8	648	S	1.OG	4	MD	60.0	32.4	-
Holzseige 8	648	O	EG	5	MD	60.0	35.4	-
Holzseige 8	648	O	1.OG	5	MD	60.0	38.2	-
Holzseige 8a	648	O	EG	1	MD	60.0	33.8	-
Holzseige 8a	648	O	1.OG	1	MD	60.0	36.4	-
Holzseige 8a	648	N	EG	2	MD	60.0	38.2	-
Holzseige 8a	648	N	1.OG	2	MD	60.0	40.2	-
Holzseige 8a	648	N	EG	3	MD	60.0	38.5	-
Holzseige 8a	648	N	1.OG	3	MD	60.0	40.3	-
Holzseige 8a	648	W	EG	4	MD	60.0	37.3	-
Holzseige 8a	648	W	1.OG	4	MD	60.0	39.3	-
Holzseige 8a	648	S	EG	5	MD	60.0	29.9	-
Holzseige 8a	648	S	1.OG	5	MD	60.0	32.2	-
Holzseige HNR 9a	31/2	NO	EG	1	MD	60.0	39.8	-
Holzseige HNR 9a	31/2	NO	1.OG	1	MD	60.0	41.9	-
Holzseige HNR 9a	31/2	NO	2.OG	1	MD	60.0	42.7	-
Holzseige HNR 9a	31/2	NW	EG	2	MD	60.0	42.1	-
Holzseige HNR 9a	31/2	NW	1.OG	2	MD	60.0	43.0	-
Holzseige HNR 9a	31/2	NW	2.OG	2	MD	60.0	43.9	-
Holzseige HNR 9a	31/2	NW	EG	3	MD	60.0	41.8	-
Holzseige HNR 9a	31/2	NW	1.OG	3	MD	60.0	42.5	-
Holzseige HNR 9a	31/2	NW	2.OG	3	MD	60.0	43.8	-
Holzseige HNR 9a	31/2	SW	EG	4	MD	60.0	36.6	-
Holzseige HNR 9a	31/2	SW	1.OG	4	MD	60.0	37.8	-
Holzseige HNR 9a	31/2	SW	2.OG	4	MD	60.0	40.5	-
Holzseige HNR 9a	31/2	SW	EG	5	MD	60.0	34.6	-
Holzseige HNR 9a	31/2	SW	1.OG	5	MD	60.0	37.2	-
Holzseige HNR 9a	31/2	SW	2.OG	5	MD	60.0	39.2	-
Holzseige HNR 9a	31/2	SO	EG	6	MD	60.0	34.1	-
Holzseige HNR 9a	31/2	SO	1.OG	6	MD	60.0	35.8	-
Holzseige HNR 9a	31/2	SO	2.OG	6	MD	60.0	36.7	-
Holzseige HNR 9b	31/2	NO	EG	1	MD	60.0	41.3	-
Holzseige HNR 9b	31/2	NO	EG	2	MD	60.0	41.4	-
Holzseige HNR 9b	31/2	NW	EG	3	MD	60.0	42.1	-
Holzseige HNR 9b	31/2	SW	EG	4	MD	60.0	39.7	-
Holzseige HNR 9b	31/2	SW	EG	5	MD	60.0	39.0	-
Holzseige HNR 9b	31/2	SO	EG	6	MD	60.0	34.3	-
Muckenbach HNR 14	563	O	EG	1	MD	60.0	37.4	-



Berechnungspunkt						Immi	Beurteilungspegel o LS	Richtwertüberschrei
Bezeichnung						Richtwert	tags	tags
Anschrift	Flurst	Ausrichtung	Stockwerk	Fassadennummer	Nutzung	Tag	dB(A)	dB(A)
Muckenbach HNR 14	563	O	1.OG	1	MD	60.0	37.8	-
Muckenbach HNR 14	563	O	EG	2	MD	60.0	37.6	-
Muckenbach HNR 14	563	O	1.OG	2	MD	60.0	37.9	-
Muckenbach HNR 14	563	N	EG	3	MD	60.0	30.1	-
Muckenbach HNR 14	563	N	1.OG	3	MD	60.0	35.7	-
Muckenbach HNR 14	563	W	1.OG	4	MD	60.0	26.7	-
Muckenbach HNR 14	563	W	1.OG	5	MD	60.0	26.2	-
Muckenbach HNR 14	563	S	EG	6	MD	60.0	28.2	-
Muckenbach HNR 14	563	S	1.OG	6	MD	60.0	30.7	-
Muckenbach HNR 14	563	S	EG	7	MD	60.0	31.3	-
Muckenbach HNR 14	563	S	1.OG	7	MD	60.0	32.7	-
Muckenbach HNR 25	699	S	EG	1	WA	55.0	36.9	-
Muckenbach HNR 25	699	S	1.OG	1	WA	55.0	39.3	-
Muckenbach HNR 25	699	O	EG	2	WA	55.0	33.1	-
Muckenbach HNR 25	699	O	1.OG	2	WA	55.0	39.6	-
Muckenbach HNR 25	699	O	EG	3	WA	55.0	32.9	-
Muckenbach HNR 25	699	O	1.OG	3	WA	55.0	39.3	-
Muckenbach HNR 25	699	N	1.OG	4	WA	55.0	37.2	-
Muckenbach HNR 25	699	W	EG	5	WA	55.0	29.5	-
Muckenbach HNR 25	699	W	1.OG	5	WA	55.0	33.6	-
Muckenbach HNR 25	699	W	EG	6	WA	55.0	29.9	-
Muckenbach HNR 25	699	W	1.OG	6	WA	55.0	33.7	-
Muckenbach HNR 23	698/1	O	EG	1	WA	55.0	35.1	-
Muckenbach HNR 23	698/1	O	1.OG	1	WA	55.0	38.3	-
Muckenbach HNR 23	698/1	O	2.OG	1	WA	55.0	38.7	-
Muckenbach HNR 23	698/1	O	3.OG	1	WA	55.0	39.0	-
Muckenbach HNR 23	698/1	O	EG	2	WA	55.0	34.8	-
Muckenbach HNR 23	698/1	O	1.OG	2	WA	55.0	38.1	-
Muckenbach HNR 23	698/1	O	2.OG	2	WA	55.0	38.7	-
Muckenbach HNR 23	698/1	O	3.OG	2	WA	55.0	39.0	-
Muckenbach HNR 23	698/1	N	EG	3	WA	55.0	31.0	-
Muckenbach HNR 23	698/1	N	1.OG	3	WA	55.0	34.3	-
Muckenbach HNR 23	698/1	N	2.OG	3	WA	55.0	35.5	-
Muckenbach HNR 23	698/1	N	3.OG	3	WA	55.0	36.4	-
Muckenbach HNR 23	698/1	N	EG	4	WA	55.0	31.8	-
Muckenbach HNR 23	698/1	N	1.OG	4	WA	55.0	33.6	-
Muckenbach HNR 23	698/1	N	2.OG	4	WA	55.0	34.9	-
Muckenbach HNR 23	698/1	N	3.OG	4	WA	55.0	35.7	-
Muckenbach HNR 23	698/1	W	EG	5	WA	55.0	19.7	-
Muckenbach HNR 23	698/1	W	1.OG	5	WA	55.0	22.0	-
Muckenbach HNR 23	698/1	W	2.OG	5	WA	55.0	22.5	-
Muckenbach HNR 23	698/1	W	3.OG	5	WA	55.0	27.0	-
Muckenbach HNR 23	698/1	W	EG	6	WA	55.0	19.7	-
Muckenbach HNR 23	698/1	W	1.OG	6	WA	55.0	22.2	-
Muckenbach HNR 23	698/1	W	2.OG	6	WA	55.0	22.7	-
Muckenbach HNR 23	698/1	W	3.OG	6	WA	55.0	27.2	-
Muckenbach HNR 23a	698	S	EG	1	WA	55.0	31.4	-
Muckenbach HNR 23a	698	S	1.OG	1	WA	55.0	35.4	-
Muckenbach HNR 23a	698	O	EG	2	WA	55.0	36.8	-
Muckenbach HNR 23a	698	O	1.OG	2	WA	55.0	37.8	-
Muckenbach HNR 23a	698	O	EG	3	WA	55.0	37.2	-
Muckenbach HNR 23a	698	O	1.OG	3	WA	55.0	38.3	-
Muckenbach HNR 23a	698	W	EG	4	WA	55.0	20.1	-
Muckenbach HNR 23a	698	W	1.OG	4	WA	55.0	21.8	-
Muckenbach HNR 27	697/1	S	EG	1	WA	55.0	34.9	-
Muckenbach HNR 27	697/1	S	1.OG	1	WA	55.0	37.1	-
Muckenbach HNR 27	697/1	S	EG	2	WA	55.0	36.0	-
Muckenbach HNR 27	697/1	S	1.OG	2	WA	55.0	37.5	-
Muckenbach HNR 27	697/1	O	EG	3	WA	55.0	37.6	-
Muckenbach HNR 27	697/1	O	1.OG	3	WA	55.0	38.3	-

Berechnungspunkt						Immi	Beurteilungspegel o LS	Richtwertüberschrei
Bezeichnung						Richtwert	tags	tags
Anschrift	Flurst	Ausrichtung	Stockwerk	Fassadennummer	Nutzung	Tag	dB(A)	dB(A)
Muckenbach HNR 27	697/1	O	EG	4	WA	55.0	37.9	-
Muckenbach HNR 27	697/1	O	1.OG	4	WA	55.0	38.2	-
Muckenbach HNR 27	697/1	N	EG	5	WA	55.0	35.2	-
Muckenbach HNR 27	697/1	N	1.OG	5	WA	55.0	36.2	-
Muckenbach HNR 27	697/1	N	EG	6	WA	55.0	34.5	-
Muckenbach HNR 27	697/1	N	1.OG	6	WA	55.0	35.8	-
Muckenbach HNR 27	697/1	W	EG	7	WA	55.0	29.4	-
Muckenbach HNR 27	697/1	W	1.OG	7	WA	55.0	30.3	-
Muckenbach HNR 27	697/1	W	EG	8	WA	55.0	21.5	-
Muckenbach HNR 27	697/1	W	1.OG	8	WA	55.0	23.7	-
Muckenbach HNR 14a	563	W	EG	1	MD	60.0	19.2	-
Muckenbach HNR 14a	563	W	1.OG	1	MD	60.0	22.2	-
Muckenbach HNR 14a	563	W	EG	2	MD	60.0	19.5	-
Muckenbach HNR 14a	563	W	1.OG	2	MD	60.0	21.6	-
Muckenbach HNR 14a	563	S	EG	3	MD	60.0	31.3	-
Muckenbach HNR 14a	563	S	1.OG	3	MD	60.0	33.3	-
Muckenbach HNR 14a	563	O	EG	4	MD	60.0	35.0	-
Muckenbach HNR 14a	563	O	1.OG	4	MD	60.0	34.5	-
Muckenbach HNR 14a	563	O	EG	5	MD	60.0	34.0	-
Muckenbach HNR 14a	563	O	1.OG	5	MD	60.0	34.3	-
Muckenbach HNR 14a	563	N	EG	6	MD	60.0	33.1	-
Muckenbach HNR 14a	563	N	1.OG	6	MD	60.0	34.2	-
Muckenbach HNR 12	561	N	1.OG	1	MD	60.0	35.5	-
Muckenbach HNR 12	561	W	1.OG	2	MD	60.0	30.6	-
Muckenbach HNR 12	561	S	EG	3	MD	60.0	21.3	-
Muckenbach HNR 12	561	S	1.OG	3	MD	60.0	26.6	-
Muckenbach HNR 12	561	O	EG	4	MD	60.0	34.3	-
Muckenbach HNR 12	561	O	1.OG	4	MD	60.0	33.9	-
Muckenbach HNR 10	559/1	W	EG	1	MD	60.0	32.5	-
Muckenbach HNR 10	559/1	W	1.OG	1	MD	60.0	31.9	-
Muckenbach HNR 10	559/1	W	EG	2	MD	60.0	18.1	-
Muckenbach HNR 10	559/1	W	1.OG	2	MD	60.0	20.2	-
Muckenbach HNR 10	559/1	S	EG	3	MD	60.0	23.9	-
Muckenbach HNR 10	559/1	S	1.OG	3	MD	60.0	26.2	-
Muckenbach HNR 10	559/1	O	EG	4	MD	60.0	33.3	-
Muckenbach HNR 10	559/1	O	1.OG	4	MD	60.0	35.0	-
Muckenbach HNR 10	559/1	O	EG	5	MD	60.0	33.1	-
Muckenbach HNR 10	559/1	O	1.OG	5	MD	60.0	34.0	-
Muckenbach HNR 10	559/1	N	1.OG	6	MD	60.0	35.8	-
Muckenbach HNR 8	559/6	W	EG	1	MD	60.0	19.5	-
Muckenbach HNR 8	559/6	W	1.OG	1	MD	60.0	21.0	-
Muckenbach HNR 8	559/6	S	EG	2	MD	60.0	17.2	-
Muckenbach HNR 8	559/6	S	1.OG	2	MD	60.0	19.8	-
Muckenbach HNR 8	559/6	S	EG	3	MD	60.0	17.3	-
Muckenbach HNR 8	559/6	S	1.OG	3	MD	60.0	24.6	-
Muckenbach HNR 8	559/6	O	EG	4	MD	60.0	27.3	-
Muckenbach HNR 8	559/6	O	1.OG	4	MD	60.0	33.4	-
Muckenbach HNR 8	559/6	O	EG	5	MD	60.0	28.0	-
Muckenbach HNR 8	559/6	O	1.OG	5	MD	60.0	33.5	-
Muckenbach HNR 8	559/6	N	EG	6	MD	60.0	32.5	-
Muckenbach HNR 8	559/6	N	1.OG	6	MD	60.0	33.4	-
Muckenbach HNR 8	559/6	N	EG	7	MD	60.0	32.4	-
Muckenbach HNR 8	559/6	N	1.OG	7	MD	60.0	33.2	-
Muckenbach HNR 8a	559/3	S	EG	1	MD	60.0	29.8	-
Muckenbach HNR 8a	559/3	S	1.OG	1	MD	60.0	31.1	-
Muckenbach HNR 8a	559/3	N	EG	2	MD	60.0	28.7	-
Muckenbach HNR 8a	559/3	N	1.OG	2	MD	60.0	35.3	-
Muckenbach HNR 8a	559/3	N	EG	3	MD	60.0	32.5	-
Muckenbach HNR 8a	559/3	N	1.OG	3	MD	60.0	35.1	-
Muckenbach HNR 8a	559/3	W	EG	4	MD	60.0	18.9	-

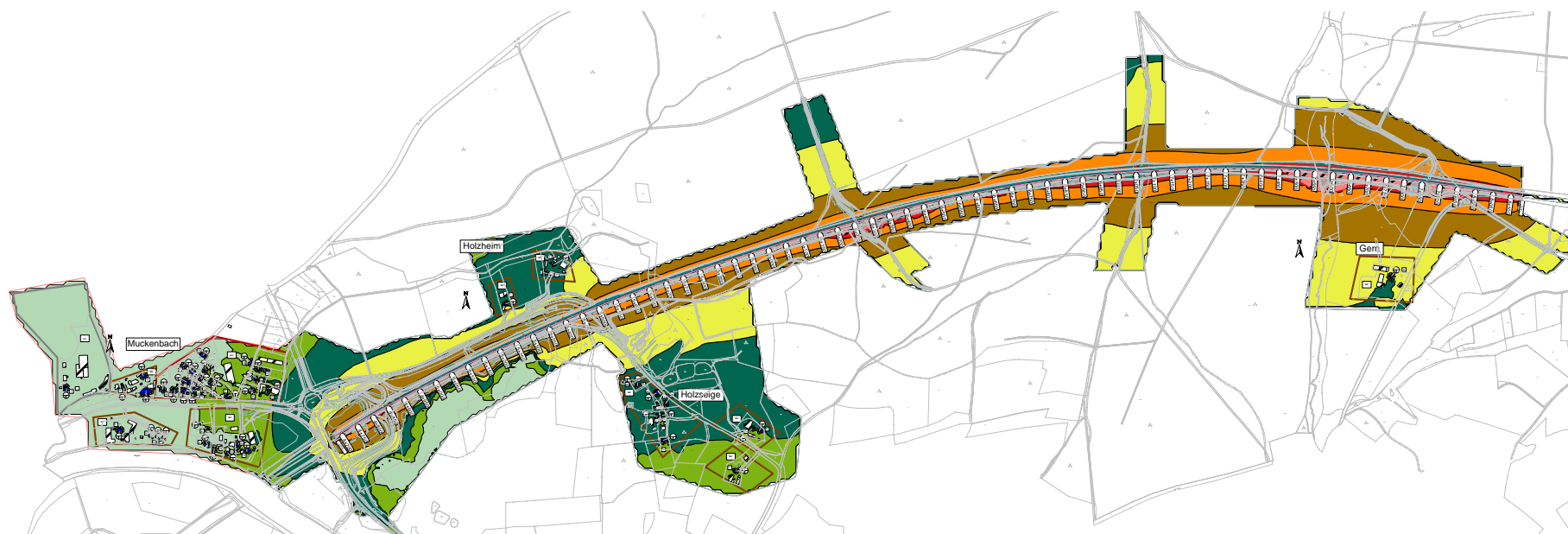
Berechnungspunkt						Immi	Beurteilungspegel o LS	Richtwertüberschrei
Bezeichnung						Richtwert	tags	tags
Anschrift	Flurst	Ausrichtung	Stockwerk	Fassadennummer	Nutzung	Tag	dB(A)	dB(A)
Muckenbach HNR 8a	559/3	W	1.OG	4	MD	60.0	20.8	-
Muckenbach HNR 8a	559/3	S	EG	5	MD	60.0	28.8	-
Muckenbach HNR 8a	559/3	S	1.OG	5	MD	60.0	29.8	-
Muckenbach HNR 21	702	O	1.OG	1	WA	55.0	36.9	-
Muckenbach HNR 21	702	N	EG	2	WA	55.0	33.6	-
Muckenbach HNR 21	702	N	1.OG	2	WA	55.0	34.9	-
Muckenbach HNR 21	702	N	EG	3	WA	55.0	33.3	-
Muckenbach HNR 21	702	N	1.OG	3	WA	55.0	34.6	-
Muckenbach HNR 21	702	W	EG	4	WA	55.0	25.1	-
Muckenbach HNR 21	702	W	1.OG	4	WA	55.0	26.4	-
Muckenbach HNR 21	702	W	EG	5	WA	55.0	27.8	-
Muckenbach HNR 21	702	W	1.OG	5	WA	55.0	29.1	-
Muckenbach HNR 21	702	S	EG	6	WA	55.0	33.7	-
Muckenbach HNR 21	702	S	1.OG	6	WA	55.0	34.7	-
Muckenbach HNR 21	702	S	EG	7	WA	55.0	34.1	-
Muckenbach HNR 21	702	S	1.OG	7	WA	55.0	35.3	-
Muckenbach HNR 19a	702/1	SW	EG	1	WA	55.0	22.0	-
Muckenbach HNR 19a	702/1	SW	1.OG	1	WA	55.0	24.4	-
Muckenbach HNR 19a	702/1	SW	EG	2	WA	55.0	26.1	-
Muckenbach HNR 19a	702/1	SW	1.OG	2	WA	55.0	28.4	-
Muckenbach HNR 19a	702/1	SO	EG	3	WA	55.0	32.6	-
Muckenbach HNR 19a	702/1	SO	1.OG	3	WA	55.0	34.7	-
Muckenbach HNR 19a	702/1	NO	EG	4	WA	55.0	29.7	-
Muckenbach HNR 19a	702/1	NO	1.OG	4	WA	55.0	34.6	-
Muckenbach HNR 19a	702/1	NO	EG	5	WA	55.0	31.9	-
Muckenbach HNR 19a	702/1	NO	1.OG	5	WA	55.0	34.3	-
Muckenbach HNR 19a	702/1	NW	EG	6	WA	55.0	17.0	-
Muckenbach HNR 19a	702/1	NW	1.OG	6	WA	55.0	21.7	-
Muckenbach HNR 19a	702/1	NW	EG	7	WA	55.0	17.4	-
Muckenbach HNR 19a	702/1	NW	1.OG	7	WA	55.0	20.3	-
Muckenbach HNR 19	704/3	N	EG	1	WA	55.0	30.1	-
Muckenbach HNR 19	704/3	N	1.OG	1	WA	55.0	31.9	-
Muckenbach HNR 19	704/3	N	EG	2	WA	55.0	29.9	-
Muckenbach HNR 19	704/3	N	1.OG	2	WA	55.0	31.4	-
Muckenbach HNR 19	704/3	W	EG	3	WA	55.0	29.7	-
Muckenbach HNR 19	704/3	W	1.OG	3	WA	55.0	31.7	-
Muckenbach HNR 19	704/3	S	EG	4	WA	55.0	32.8	-
Muckenbach HNR 19	704/3	S	1.OG	4	WA	55.0	33.6	-
Muckenbach HNR 19	704/3	S	EG	5	WA	55.0	33.0	-
Muckenbach HNR 19	704/3	S	1.OG	5	WA	55.0	33.6	-
Muckenbach HNR 15a	704/12	W	EG	1	WA	55.0	27.0	-
Muckenbach HNR 15a	704/12	W	1.OG	1	WA	55.0	29.5	-
Muckenbach HNR 15a	704/12	W	EG	2	WA	55.0	22.0	-
Muckenbach HNR 15a	704/12	W	1.OG	2	WA	55.0	24.9	-
Muckenbach HNR 15a	704/12	S	EG	3	WA	55.0	32.1	-
Muckenbach HNR 15a	704/12	S	1.OG	3	WA	55.0	33.1	-
Muckenbach HNR 15a	704/12	S	EG	4	WA	55.0	32.1	-
Muckenbach HNR 15a	704/12	S	1.OG	4	WA	55.0	33.1	-
Muckenbach HNR 15a	704/12	O	EG	5	WA	55.0	26.9	-
Muckenbach HNR 15a	704/12	O	1.OG	5	WA	55.0	31.0	-
Muckenbach HNR 15a	704/12	N	EG	6	WA	55.0	29.6	-
Muckenbach HNR 15a	704/12	N	1.OG	6	WA	55.0	31.1	-
Muckenbach HNR 15a	704/12	N	EG	7	WA	55.0	30.0	-
Muckenbach HNR 15a	704/12	N	1.OG	7	WA	55.0	31.4	-
Muckenbach HNR 15	704/4	W	EG	1	WA	55.0	18.2	-
Muckenbach HNR 15	704/4	W	1.OG	1	WA	55.0	20.1	-
Muckenbach HNR 15	704/4	W	EG	2	WA	55.0	15.7	-
Muckenbach HNR 15	704/4	W	1.OG	2	WA	55.0	17.9	-
Muckenbach HNR 15	704/4	S	EG	3	WA	55.0	27.6	-
Muckenbach HNR 15	704/4	S	1.OG	3	WA	55.0	30.3	-

Berechnungspunkt						Immi	Beurteilungspegel o LS	Richtwertüberschrei
Bezeichnung						Richtwert	tags	tags
Anschrift	Flurst	Ausrichtung	Stockwerk	Fassadennummer	Nutzung	Tag	dB(A)	dB(A)
Muckenbach HNR 15	704/4	S	EG	4	WA	55.0	27.9	-
Muckenbach HNR 15	704/4	S	1.OG	4	WA	55.0	30.8	-
Muckenbach HNR 15	704/4	O	EG	5	WA	55.0	32.8	-
Muckenbach HNR 15	704/4	O	1.OG	5	WA	55.0	34.1	-
Muckenbach HNR 15	704/4	N	EG	6	WA	55.0	31.4	-
Muckenbach HNR 15	704/4	N	1.OG	6	WA	55.0	32.9	-
Muckenbach HNR 15	704/4	N	EG	7	WA	55.0	30.5	-
Muckenbach HNR 15	704/4	N	1.OG	7	WA	55.0	31.6	-
Muckenbach HNR 15	704/4	N	EG	8	WA	55.0	29.5	-
Muckenbach HNR 15	704/4	N	1.OG	8	WA	55.0	31.3	-
Muckenbach HNR 17c	705/3	NW	EG	1	WA	55.0	21.3	-
Muckenbach HNR 17c	705/3	NW	1.OG	1	WA	55.0	19.7	-
Muckenbach HNR 17c	705/3	SW	EG	2	WA	55.0	18.8	-
Muckenbach HNR 17c	705/3	SW	1.OG	2	WA	55.0	20.8	-
Muckenbach HNR 17c	705/3	SO	EG	3	WA	55.0	30.1	-
Muckenbach HNR 17c	705/3	SO	1.OG	3	WA	55.0	32.8	-
Muckenbach HNR 17	705	N	EG	1	WA	55.0	30.0	-
Muckenbach HNR 17	705	N	1.OG	1	WA	55.0	33.2	-
Muckenbach HNR 17	705	N	EG	2	WA	55.0	30.4	-
Muckenbach HNR 17	705	N	1.OG	2	WA	55.0	33.1	-
Muckenbach HNR 17	705	W	EG	3	WA	55.0	16.8	-
Muckenbach HNR 17	705	W	1.OG	3	WA	55.0	19.7	-
Muckenbach HNR 17	705	W	EG	4	WA	55.0	17.5	-
Muckenbach HNR 17	705	W	1.OG	4	WA	55.0	19.5	-
Muckenbach HNR 17	705	S	EG	5	WA	55.0	29.1	-
Muckenbach HNR 17	705	S	1.OG	5	WA	55.0	30.2	-
Muckenbach HNR 17	705	S	EG	6	WA	55.0	28.6	-
Muckenbach HNR 17	705	S	1.OG	6	WA	55.0	31.1	-
Muckenbach HNR 17	705	O	EG	7	WA	55.0	32.6	-
Muckenbach HNR 17	705	O	1.OG	7	WA	55.0	34.1	-
Muckenbach HNR 17	705	O	EG	8	WA	55.0	31.8	-
Muckenbach HNR 17	705	O	1.OG	8	WA	55.0	34.4	-
Muckenbach HNR 17b	705/2	NW	EG	1	WA	55.0	22.5	-
Muckenbach HNR 17b	705/2	NW	1.OG	1	WA	55.0	26.7	-
Muckenbach HNR 17b	705/2	NO	EG	2	WA	55.0	30.1	-
Muckenbach HNR 17b	705/2	NO	1.OG	2	WA	55.0	32.3	-
Muckenbach HNR 17b	705/2	NO	EG	3	WA	55.0	31.8	-
Muckenbach HNR 17b	705/2	NO	1.OG	3	WA	55.0	32.4	-
Muckenbach HNR 17b	705/2	NW	EG	4	WA	55.0	24.9	-
Muckenbach HNR 17b	705/2	NW	1.OG	4	WA	55.0	18.4	-
Muckenbach HNR 13a	704/5	N	EG	1	WA	55.0	28.5	-
Muckenbach HNR 13a	704/5	N	1.OG	1	WA	55.0	30.8	-
Muckenbach HNR 13a	704/5	W	EG	2	WA	55.0	13.8	-
Muckenbach HNR 13a	704/5	W	1.OG	2	WA	55.0	16.7	-
Muckenbach HNR 13a	704/5	W	EG	3	WA	55.0	13.6	-
Muckenbach HNR 13a	704/5	W	1.OG	3	WA	55.0	16.7	-
Muckenbach HNR 13a	704/5	S	EG	4	WA	55.0	25.3	-
Muckenbach HNR 13a	704/5	S	1.OG	4	WA	55.0	29.6	-
Muckenbach HNR 13a	704/5	S	EG	5	WA	55.0	21.7	-
Muckenbach HNR 13a	704/5	S	1.OG	5	WA	55.0	29.4	-
Muckenbach HNR 13a	704/5	S	1.OG	6	WA	55.0	30.8	-
Muckenbach HNR 13a	704/5	N	EG	7	WA	55.0	30.6	-
Muckenbach HNR 13a	704/5	N	1.OG	7	WA	55.0	33.6	-
Muckenbach HNR 13a	704/5	N	EG	8	WA	55.0	28.4	-
Muckenbach HNR 13a	704/5	N	1.OG	8	WA	55.0	31.0	-
Muckenbach HNR 13	704/6	N	EG	1	WA	55.0	23.7	-
Muckenbach HNR 13	704/6	N	1.OG	1	WA	55.0	28.8	-
Muckenbach HNR 13	704/6	N	EG	2	WA	55.0	28.7	-
Muckenbach HNR 13	704/6	N	1.OG	2	WA	55.0	29.7	-
Muckenbach HNR 13	704/6	W	EG	3	WA	55.0	25.8	-

Berechnungspunkt						Immi	Beurteilungspegel o LS	Richtwertüberschrei
Bezeichnung						Richtwert	tags	tags
Anschrift	Flurst	Ausrichtung	Stockwerk	Fassadennummer	Nutzung	Tag	dB(A)	dB(A)
Muckenbach HNR 13	704/6	W	1.OG	3	WA	55.0	29.2	-
Muckenbach HNR 13	704/6	W	EG	4	WA	55.0	25.6	-
Muckenbach HNR 13	704/6	W	1.OG	4	WA	55.0	28.5	-
Muckenbach HNR 13	704/6	S	EG	5	WA	55.0	25.8	-
Muckenbach HNR 13	704/6	S	1.OG	5	WA	55.0	28.9	-
Muckenbach HNR 13	704/6	S	EG	6	WA	55.0	22.0	-
Muckenbach HNR 13	704/6	S	1.OG	6	WA	55.0	27.7	-
Muckenbach HNR 13	704/6	S	1.OG	7	WA	55.0	24.3	-
Muckenbach HNR 13	704/6	O	EG	8	WA	55.0	25.3	-
Muckenbach HNR 13	704/6	O	1.OG	8	WA	55.0	29.2	-
Muckenbach HNR 13	704/6	N	EG	9	WA	55.0	29.5	-
Muckenbach HNR 13	704/6	N	1.OG	9	WA	55.0	32.5	-
Muckenbach HNR 11	704/7	N	EG	1	WA	55.0	27.0	-
Muckenbach HNR 11	704/7	N	1.OG	1	WA	55.0	28.9	-
Muckenbach HNR 11	704/7	W	EG	2	WA	55.0	26.2	-
Muckenbach HNR 11	704/7	W	1.OG	2	WA	55.0	29.1	-
Muckenbach HNR 11	704/7	W	EG	3	WA	55.0	23.0	-
Muckenbach HNR 11	704/7	W	1.OG	3	WA	55.0	26.1	-
Muckenbach HNR 11	704/7	S	EG	4	WA	55.0	29.2	-
Muckenbach HNR 11	704/7	S	1.OG	4	WA	55.0	31.0	-
Muckenbach HNR 11	704/7	S	EG	5	WA	55.0	28.8	-
Muckenbach HNR 11	704/7	S	1.OG	5	WA	55.0	30.6	-
Muckenbach HNR 11	704/7	O	EG	6	WA	55.0	24.1	-
Muckenbach HNR 11	704/7	O	1.OG	6	WA	55.0	28.3	-
Muckenbach HNR 11	704/7	O	EG	7	WA	55.0	24.3	-
Muckenbach HNR 11	704/7	O	1.OG	7	WA	55.0	28.1	-
Muckenbach HNR 11	704/7	N	EG	8	WA	55.0	26.4	-
Muckenbach HNR 11	704/7	N	1.OG	8	WA	55.0	28.7	-
Muckenbach HNR 9b	704	W	EG	1	WA	55.0	23.2	-
Muckenbach HNR 9b	704	W	1.OG	1	WA	55.0	21.2	-
Muckenbach HNR 9b	704	W	EG	2	WA	55.0	29.0	-
Muckenbach HNR 9b	704	W	1.OG	2	WA	55.0	28.4	-
Muckenbach HNR 9b	704	S	EG	3	WA	55.0	30.5	-
Muckenbach HNR 9b	704	S	1.OG	3	WA	55.0	31.6	-
Muckenbach HNR 9b	704	O	EG	4	WA	55.0	27.7	-
Muckenbach HNR 9b	704	O	1.OG	4	WA	55.0	30.6	-
Muckenbach HNR 9b	704	O	EG	5	WA	55.0	23.4	-
Muckenbach HNR 9b	704	O	1.OG	5	WA	55.0	28.7	-
Muckenbach HNR 9b	704	N	EG	6	WA	55.0	25.9	-
Muckenbach HNR 9b	704	N	1.OG	6	WA	55.0	27.4	-
Muckenbach HNR 9b	704	N	EG	7	WA	55.0	26.3	-
Muckenbach HNR 9b	704	N	1.OG	7	WA	55.0	27.5	-
Muckenbach HNR 7	537/2	O	EG	1	MD	60.0	29.7	-
Muckenbach HNR 7	537/2	O	1.OG	1	MD	60.0	30.7	-
Muckenbach HNR 7	537/2	O	EG	2	MD	60.0	29.7	-
Muckenbach HNR 7	537/2	O	1.OG	2	MD	60.0	30.9	-
Muckenbach HNR 7	537/2	N	EG	3	MD	60.0	11.1	-
Muckenbach HNR 7	537/2	N	1.OG	3	MD	60.0	14.7	-
Muckenbach HNR 7	537/2	N	EG	4	MD	60.0	11.1	-
Muckenbach HNR 7	537/2	N	1.OG	4	MD	60.0	14.3	-
Muckenbach HNR 7	537/2	W	EG	5	MD	60.0	10.8	-
Muckenbach HNR 7	537/2	W	1.OG	5	MD	60.0	13.9	-
Muckenbach HNR 7	537/2	W	EG	6	MD	60.0	11.0	-
Muckenbach HNR 7	537/2	W	1.OG	6	MD	60.0	15.0	-
Muckenbach HNR 7	537/2	S	EG	7	MD	60.0	29.4	-
Muckenbach HNR 7	537/2	S	1.OG	7	MD	60.0	30.5	-
Muckenbach HNR 7	537/2	S	EG	8	MD	60.0	29.6	-
Muckenbach HNR 7	537/2	S	1.OG	8	MD	60.0	30.6	-
Muckenbach HNR 5	537	W	EG	1	MD	60.0	10.3	-
Muckenbach HNR 5	537	W	1.OG	1	MD	60.0	12.7	-

Berechnungspunkt						Immi	Beurteilungspegel o LS	Richtwertüberschrei
Bezeichnung						Richtwert	tags	tags
Anschrift	Flurst	Ausrichtung	Stockwerk	Fassadennummer	Nutzung	Tag	dB(A)	dB(A)
Muckenbach HNR 5	537	W	EG	2	MD	60.0	10.6	-
Muckenbach HNR 5	537	W	1.OG	2	MD	60.0	13.1	-
Muckenbach HNR 5	537	S	EG	3	MD	60.0	22.3	-
Muckenbach HNR 5	537	S	1.OG	3	MD	60.0	29.1	-
Muckenbach HNR 5	537	O	EG	4	MD	60.0	27.3	-
Muckenbach HNR 5	537	O	1.OG	4	MD	60.0	29.2	-
Muckenbach HNR 5	537	O	EG	5	MD	60.0	27.7	-
Muckenbach HNR 5	537	O	1.OG	5	MD	60.0	29.3	-
Muckenbach HNR 6	542	N	EG	1	MD	60.0	27.9	-
Muckenbach HNR 6	542	N	1.OG	1	MD	60.0	30.4	-
Muckenbach HNR 6	542	N	EG	2	MD	60.0	27.7	-
Muckenbach HNR 6	542	N	1.OG	2	MD	60.0	29.9	-
Muckenbach HNR 6	542	W	1.OG	3	MD	60.0	17.1	-
Muckenbach HNR 6	542	W	EG	4	MD	60.0	13.3	-
Muckenbach HNR 6	542	W	1.OG	4	MD	60.0	16.6	-
Muckenbach HNR 6	542	S	EG	5	MD	60.0	22.7	-
Muckenbach HNR 6	542	S	1.OG	5	MD	60.0	28.0	-
Muckenbach HNR 6	542	S	EG	6	MD	60.0	23.2	-
Muckenbach HNR 6	542	S	1.OG	6	MD	60.0	28.7	-
Muckenbach HNR 6	542	O	EG	7	MD	60.0	29.0	-
Muckenbach HNR 6	542	O	1.OG	7	MD	60.0	31.0	-
Muckenbach HNR 6	542	O	EG	8	MD	60.0	29.0	-
Muckenbach HNR 6	542	O	1.OG	8	MD	60.0	31.0	-
Muckenbach HNR 6-1	540	SO	EG	1	MD	60.0	23.7	-
Muckenbach HNR 6-1	540	SO	1.OG	1	MD	60.0	28.9	-
Muckenbach HNR 6-1	540	NW	1.OG	2	MD	60.0	19.0	-
Muckenbach HNR 6-2	540	NW	1.OG	1	MD	60.0	19.3	-
Muckenbach HNR 6-2	540	SO	EG	2	MD	60.0	24.0	-
Muckenbach HNR 6-2	540	SO	1.OG	2	MD	60.0	29.1	-
Muckenbach HNR 6-3	540	SO	EG	1	MD	60.0	32.0	-
Muckenbach HNR 6-3	540	SO	1.OG	1	MD	60.0	33.2	-
Muckenbach HNR 6-3	540	NW	1.OG	2	MD	60.0	19.5	-
Muckenbach HNR 1	533	O	EG	1	GE	65.0	26.9	-
Muckenbach HNR 1	533	O	1.OG	1	GE	65.0	28.0	-
Muckenbach HNR 1	533	O	EG	2	GE	65.0	27.1	-
Muckenbach HNR 1	533	O	1.OG	2	GE	65.0	27.8	-
Muckenbach HNR 1	533	N	EG	3	GE	65.0	23.6	-
Muckenbach HNR 1	533	N	1.OG	3	GE	65.0	24.5	-
Muckenbach HNR 1	533	S	EG	6	GE	65.0	25.0	-
Muckenbach HNR 1	533	S	1.OG	6	GE	65.0	26.3	-
Muckenbach 31	705/8	SW	EG	1	WA	55.0	22.0	-
Muckenbach 31	705/8	SW	1.OG	1	WA	55.0	26.5	-
Muckenbach 31	705/8	NO	1.OG	2	WA	55.0	33.9	-
Muckenbach 31	705/8	NO	EG	3	WA	55.0	28.8	-
Muckenbach 31	705/8	NO	1.OG	3	WA	55.0	33.6	-
Muckenbach 31	705/8	NO	EG	4	WA	55.0	31.7	-
Muckenbach 31	705/8	NO	1.OG	4	WA	55.0	33.5	-
Muckenbach HNR 17a	705/1	SO	EG	1	WA	55.0	24.9	-
Muckenbach HNR 17a	705/1	SO	1.OG	1	WA	55.0	31.3	-
Muckenbach HNR 17a	705/1	SO	EG	2	WA	55.0	28.6	-
Muckenbach HNR 17a	705/1	SO	1.OG	2	WA	55.0	33.1	-
Muckenbach HNR 17a	705/1	NO	EG	3	WA	55.0	30.8	-
Muckenbach HNR 17a	705/1	NO	1.OG	3	WA	55.0	32.9	-
Muckenbach HNR 17a	705/1	NO	EG	4	WA	55.0	31.1	-
Muckenbach HNR 17a	705/1	NO	1.OG	4	WA	55.0	32.6	-
Muckenbach HNR 17a	705/1	NW	EG	5	WA	55.0	15.7	-
Muckenbach HNR 17a	705/1	NW	1.OG	5	WA	55.0	18.5	-
Muckenbach HNR 17a	705/1	NW	EG	6	WA	55.0	14.9	-
Muckenbach HNR 17a	705/1	NW	1.OG	6	WA	55.0	17.3	-
Muckenbach HNR 17a	705/1	SW	EG	7	WA	55.0	14.8	-

Berechnungspunkt						Immi	Beurteilungspegel o LS	Richtwertüberschrei
Bezeichnung						Richtwert	tags	tags
Anschrift	Flurst	Ausrichtung	Stockwerk	Fassadennummer	Nutzung	Tag	dB(A)	dB(A)
Muckenbach HNR 17a	705/1	SW	1.OG	7	WA	55.0	17.0	-
Muckenbach HNR 17a	705/1	SW	EG	8	WA	55.0	14.6	-
Muckenbach HNR 17a	705/1	SW	1.OG	8	WA	55.0	17.0	-
Muckenbach HNR 9	704/2	S	1.OG	1	MD	60.0	30.6	-
Muckenbach HNR 9	704/2	O	EG	2	MD	60.0	26.5	-
Muckenbach HNR 9	704/2	O	1.OG	2	MD	60.0	29.3	-
Muckenbach HNR 9	704/2	S	EG	3	MD	60.0	19.1	-
Muckenbach HNR 9	704/2	S	1.OG	3	MD	60.0	23.5	-
Muckenbach HNR 9	704/2	S	EG	4	MD	60.0	29.8	-
Muckenbach HNR 9	704/2	S	1.OG	4	MD	60.0	33.2	-
Muckenbach HNR 9	704/2	S	EG	5	MD	60.0	29.9	-
Muckenbach HNR 9	704/2	S	1.OG	5	MD	60.0	33.4	-
Muckenbach HNR 9	704/2	O	EG	6	MD	60.0	28.9	-
Muckenbach HNR 9	704/2	O	1.OG	6	MD	60.0	32.1	-
Muckenbach HNR 9	704/2	O	EG	7	MD	60.0	26.2	-
Muckenbach HNR 9	704/2	O	1.OG	7	MD	60.0	30.1	-
Muckenbach HNR 9	704/2	N	1.OG	8	MD	60.0	26.8	-
Muckenbach HNR 9	704/2	N	1.OG	9	MD	60.0	27.6	-
Muckenbach HNR 9	704/2	N	EG	10	MD	60.0	24.4	-
Muckenbach HNR 9	704/2	N	1.OG	10	MD	60.0	28.6	-
Muckenbach HNR 29	710	N	EG	1	WA	55.0	33.3	-
Muckenbach HNR 29	710	N	1.OG	1	WA	55.0	34.1	-
Muckenbach HNR 29	710	W	EG	2	WA	55.0	20.1	-
Muckenbach HNR 29	710	W	1.OG	2	WA	55.0	21.6	-
Muckenbach HNR 29	710	W	EG	3	WA	55.0	19.7	-
Muckenbach HNR 29	710	W	1.OG	3	WA	55.0	21.3	-
Muckenbach HNR 29	710	S	EG	4	WA	55.0	30.1	-
Muckenbach HNR 29	710	S	1.OG	4	WA	55.0	32.7	-
Muckenbach HNR 29	710	O	EG	5	WA	55.0	34.0	-
Muckenbach HNR 29	710	O	1.OG	5	WA	55.0	35.7	-
Muckenbach HNR 29	710	O	EG	6	WA	55.0	35.2	-
Muckenbach HNR 29	710	O	1.OG	6	WA	55.0	37.3	-
Gern HNR 33	403	N	EG	1	MD	60.0	46.5	-
Gern HNR 33	403	N	1.OG	1	MD	60.0	47.8	-
Gern HNR 33	403	N	2.OG	1	MD	60.0	47.8	-
Gern HNR 33	403	W	EG	2	MD	60.0	43.9	-
Gern HNR 33	403	W	1.OG	2	MD	60.0	46.3	-
Gern HNR 33	403	W	2.OG	2	MD	60.0	46.5	-
Gern HNR 33	403	W	EG	3	MD	60.0	43.1	-
Gern HNR 33	403	W	1.OG	3	MD	60.0	46.0	-
Gern HNR 33	403	W	2.OG	3	MD	60.0	46.2	-
Gern HNR 33	403	S	EG	4	MD	60.0	31.9	-
Gern HNR 33	403	S	1.OG	4	MD	60.0	35.1	-
Gern HNR 33	403	S	2.OG	4	MD	60.0	38.5	-
Gern HNR 33	403	S	EG	5	MD	60.0	31.2	-
Gern HNR 33	403	S	1.OG	5	MD	60.0	34.0	-
Gern HNR 33	403	S	2.OG	5	MD	60.0	37.7	-
Gern HNR 33	403	O	EG	6	MD	60.0	40.7	-
Gern HNR 33	403	O	1.OG	6	MD	60.0	44.9	-
Gern HNR 33	403	O	2.OG	6	MD	60.0	45.4	-
Gern HNR 33	403	N	1.OG	7	MD	60.0	47.7	-
Gern HNR 33	403	N	2.OG	7	MD	60.0	47.7	-



<ul style="list-style-type: none"> <li>... &lt;= 35.0</li> <li>35.0 &lt; ... &lt;= 40.0</li> <li>40.0 &lt; ... &lt;= 45.0</li> <li>45.0 &lt; ... &lt;= 50.0</li> <li>50.0 &lt; ... &lt;= 55.0</li> <li>55.0 &lt; ... &lt;= 60.0</li> <li>60.0 &lt; ... &lt;= 65.0</li> <li>65.0 &lt; ... &lt;= 70.0</li> <li>70.0 &lt; ... &lt;= 75.0</li> <li>75.0 &lt; ... &lt;= 80.0</li> <li>80.0 &lt; ...</li> </ul>	<ul style="list-style-type: none"> <li>Industriegebiet</li> <li>Kurzgebiet</li> <li>Reines Wohngebiet</li> <li>ztlg. Wohngebiet</li> <li>Mischgebiet</li> <li>Gewerbegebiet</li> </ul>	<ul style="list-style-type: none"> <li>Punktquelle</li> <li>Flächenquelle</li> <li>Heise</li> <li>Höhennpunkt</li> <li>Höhennlinie</li> <li>Bruchkante</li> <li>Hausbeurteilung</li> <li>Rechengebiet</li> </ul>
Freistaat Bayern Staatliches Bauamt Amberg-Weilburg		Unterlage Nr.: 17.3.22.2
Planfeststellung		bearbeitet: 02/23 gezeichnet: 02/22 Datum:                      Zeichen:
B16 "Regensburg - B95 (Rodding)" Dreistreifiger Ausbau bei Mittenau Ausbaubereich A: Bau-km 4+328 bis Bau-km 6+130 (ca. 3,8 km)		geprüft:                      Datum:                      07.08.2023 Datum:                      07.08.2023 Lageplan Bauform BP2c-1 Maßstab 1: -
Aufgestellt: Amberg, den 17.04.2023		Bäumler, Baudirektor



Berechnungspunkt						Immi	Beurteilungspegel o LS	Richtwertüberschrei
Bezeichnung						Richtwert	tags	tags
Anschrift	Flurst	Ausrichtung	Stockwerk	Fassadennummer	Nutzung	Tag	dB(A)	dB(A)
Holzheim HNR 1	667	S	EG	1	MD	60.0	43.5	-
Holzheim HNR 1	667	S	1.OG	1	MD	60.0	43.8	-
Holzheim HNR 1	667	S	2.OG	1	MD	60.0	44.9	-
Holzheim HNR 1	667	S	EG	2	MD	60.0	43.2	-
Holzheim HNR 1	667	S	1.OG	2	MD	60.0	43.8	-
Holzheim HNR 1	667	S	2.OG	2	MD	60.0	44.9	-
Holzheim HNR 1	667	O	EG	3	MD	60.0	41.6	-
Holzheim HNR 1	667	O	1.OG	3	MD	60.0	41.9	-
Holzheim HNR 1	667	O	2.OG	3	MD	60.0	43.5	-
Holzheim HNR 1	667	N	EG	4	MD	60.0	36.1	-
Holzheim HNR 1	667	N	1.OG	4	MD	60.0	33.2	-
Holzheim HNR 1	667	N	2.OG	4	MD	60.0	36.0	-
Holzheim HNR 1	667	N	EG	5	MD	60.0	35.4	-
Holzheim HNR 1	667	N	1.OG	5	MD	60.0	33.9	-
Holzheim HNR 1	667	N	2.OG	5	MD	60.0	36.6	-
Holzheim HNR 1	667	W	EG	6	MD	60.0	39.9	-
Holzheim HNR 1	667	W	1.OG	6	MD	60.0	41.1	-
Holzheim HNR 1	667	W	2.OG	6	MD	60.0	41.9	-
Holzheim HNR 2	664	N	1.OG	1	MD	60.0	37.8	-
Holzheim HNR 2	664	N	2.OG	1	MD	60.0	40.7	-
Holzheim HNR 2	664	S	EG	2	MD	60.0	41.3	-
Holzheim HNR 2	664	S	1.OG	2	MD	60.0	42.3	-
Holzheim HNR 2	664	S	2.OG	2	MD	60.0	43.0	-
Holzheim HNR 2	664	O	EG	3	MD	60.0	40.9	-
Holzheim HNR 2	664	O	1.OG	3	MD	60.0	42.2	-
Holzheim HNR 2	664	O	2.OG	3	MD	60.0	43.9	-
Holzheim HNR 2a	664	S	EG	1	MD	60.0	41.4	-
Holzheim HNR 2a	664	S	1.OG	1	MD	60.0	42.9	-
Holzheim HNR 2a	664	S	EG	2	MD	60.0	41.8	-
Holzheim HNR 2a	664	S	1.OG	2	MD	60.0	43.1	-
Holzheim HNR 2a	664	O	EG	3	MD	60.0	41.9	-
Holzheim HNR 2a	664	O	1.OG	3	MD	60.0	43.1	-
Holzheim HNR 2a	664	O	EG	4	MD	60.0	41.6	-
Holzheim HNR 2a	664	O	1.OG	4	MD	60.0	42.7	-
Holzheim HNR 2a	664	N	EG	5	MD	60.0	37.8	-
Holzheim HNR 2a	664	N	1.OG	5	MD	60.0	38.6	-
Holzheim HNR 2a	664	N	EG	6	MD	60.0	36.2	-
Holzheim HNR 2a	664	N	1.OG	6	MD	60.0	37.7	-
Holzheim HNR 2a	664	W	EG	7	MD	60.0	36.9	-
Holzheim HNR 2a	664	W	1.OG	7	MD	60.0	38.2	-
Holzheim HNR 2a	664	W	EG	8	MD	60.0	37.0	-
Holzheim HNR 2a	664	W	1.OG	8	MD	60.0	38.7	-
Holzseige HNR 4	30/6	N	EG	1	MD	60.0	41.4	-
Holzseige HNR 4	30/6	N	1.OG	1	MD	60.0	42.6	-
Holzseige HNR 4	30/6	N	EG	2	MD	60.0	41.3	-
Holzseige HNR 4	30/6	N	1.OG	2	MD	60.0	42.4	-
Holzseige HNR 4	30/6	W	EG	3	MD	60.0	37.9	-
Holzseige HNR 4	30/6	W	1.OG	3	MD	60.0	40.0	-
Holzseige HNR 4	30/6	W	EG	4	MD	60.0	38.2	-
Holzseige HNR 4	30/6	W	1.OG	4	MD	60.0	39.8	-
Holzseige HNR 4	30/6	S	EG	5	MD	60.0	34.0	-
Holzseige HNR 4	30/6	S	1.OG	5	MD	60.0	35.6	-
Holzseige HNR 4	30/6	S	EG	6	MD	60.0	30.8	-
Holzseige HNR 4	30/6	S	1.OG	6	MD	60.0	34.9	-
Holzseige HNR 4	30/6	O	EG	7	MD	60.0	38.6	-
Holzseige HNR 4	30/6	O	1.OG	7	MD	60.0	40.6	-
Holzseige HNR 4	30/6	O	EG	8	MD	60.0	39.2	-
Holzseige HNR 4	30/6	O	1.OG	8	MD	60.0	40.8	-
Holzseige HNR 4a	31/1	SW	EG	1	MD	60.0	37.7	-

Berechnungspunkt						Immi	Beurteilungspegel o LS	Richtwertüberschrei
Bezeichnung						Richtwert	tags	tags
Anschrift	Flurst	Ausrichtung	Stockwerk	Fassadennummer	Nutzung	Tag	dB(A)	dB(A)
Holzseige HNR 4a	31/1	SW	1.OG	1	MD	60.0	39.3	-
Holzseige HNR 4a	31/1	SW	EG	2	MD	60.0	37.1	-
Holzseige HNR 4a	31/1	SW	1.OG	2	MD	60.0	39.0	-
Holzseige HNR 4a	31/1	SO	EG	3	MD	60.0	36.3	-
Holzseige HNR 4a	31/1	SO	1.OG	3	MD	60.0	38.2	-
Holzseige HNR 4a	31/1	SO	EG	4	MD	60.0	36.6	-
Holzseige HNR 4a	31/1	SO	1.OG	4	MD	60.0	38.8	-
Holzseige HNR 4a	31/1	NO	EG	5	MD	60.0	39.2	-
Holzseige HNR 4a	31/1	NO	1.OG	5	MD	60.0	41.8	-
Holzseige HNR 4a	31/1	NO	EG	6	MD	60.0	38.6	-
Holzseige HNR 4a	31/1	NO	1.OG	6	MD	60.0	41.3	-
Holzseige HNR 4a	31/1	NO	EG	7	MD	60.0	40.0	-
Holzseige HNR 4a	31/1	NO	1.OG	7	MD	60.0	42.3	-
Holzseige HNR 4a	31/1	NW	EG	8	MD	60.0	41.0	-
Holzseige HNR 4a	31/1	NW	1.OG	8	MD	60.0	43.1	-
Holzseige HNR 4a	31/1	NW	EG	9	MD	60.0	41.1	-
Holzseige HNR 4a	31/1	NW	1.OG	9	MD	60.0	42.9	-
Holzseige HNR 5	30/1	S	EG	2	MD	60.0	26.5	-
Holzseige HNR 5	30/1	S	1.OG	2	MD	60.0	30.1	-
Holzseige HNR 5	30/1	S	2.OG	2	MD	60.0	31.7	-
Holzseige HNR 5	30/1	S	EG	3	MD	60.0	26.7	-
Holzseige HNR 5	30/1	S	1.OG	3	MD	60.0	30.0	-
Holzseige HNR 5	30/1	S	2.OG	3	MD	60.0	32.2	-
Holzseige HNR 5	30/1	O	EG	4	MD	60.0	37.0	-
Holzseige HNR 5	30/1	O	1.OG	4	MD	60.0	39.0	-
Holzseige HNR 5	30/1	O	2.OG	4	MD	60.0	39.9	-
Holzseige HNR 5	30/1	N	EG	5	MD	60.0	39.4	-
Holzseige HNR 5	30/1	N	1.OG	5	MD	60.0	41.4	-
Holzseige HNR 5	30/1	N	2.OG	5	MD	60.0	42.3	-
Holzseige HNR 5	30/1	N	EG	6	MD	60.0	39.2	-
Holzseige HNR 5	30/1	N	1.OG	6	MD	60.0	41.2	-
Holzseige HNR 5	30/1	N	2.OG	6	MD	60.0	42.3	-
Holzseige HNR 5a	30/7	N	EG	1	MD	60.0	39.6	-
Holzseige HNR 5a	30/7	N	1.OG	1	MD	60.0	40.8	-
Holzseige HNR 5a	30/7	N	2.OG	1	MD	60.0	41.0	-
Holzseige HNR 5a	30/7	N	EG	2	MD	60.0	39.6	-
Holzseige HNR 5a	30/7	N	1.OG	2	MD	60.0	40.9	-
Holzseige HNR 5a	30/7	N	2.OG	2	MD	60.0	41.0	-
Holzseige HNR 5a	30/7	W	EG	3	MD	60.0	37.2	-
Holzseige HNR 5a	30/7	W	1.OG	3	MD	60.0	38.3	-
Holzseige HNR 5a	30/7	W	2.OG	3	MD	60.0	38.9	-
Holzseige HNR 5a	30/7	W	EG	4	MD	60.0	36.6	-
Holzseige HNR 5a	30/7	W	1.OG	4	MD	60.0	38.1	-
Holzseige HNR 5a	30/7	W	2.OG	4	MD	60.0	38.6	-
Holzseige HNR 5a	30/7	S	EG	5	MD	60.0	25.4	-
Holzseige HNR 5a	30/7	S	1.OG	5	MD	60.0	27.8	-
Holzseige HNR 5a	30/7	S	2.OG	5	MD	60.0	31.2	-
Holzseige HNR 5a	30/7	S	EG	6	MD	60.0	24.6	-
Holzseige HNR 5a	30/7	S	1.OG	6	MD	60.0	26.5	-
Holzseige HNR 5a	30/7	S	2.OG	6	MD	60.0	30.3	-
Holzseige HNR 5a	30/7	O	EG	7	MD	60.0	37.0	-
Holzseige HNR 5a	30/7	O	1.OG	7	MD	60.0	38.1	-
Holzseige HNR 5a	30/7	O	2.OG	7	MD	60.0	38.7	-
Holzseige HNR 5a	30/7	O	EG	8	MD	60.0	37.6	-
Holzseige HNR 5a	30/7	O	1.OG	8	MD	60.0	38.3	-
Holzseige HNR 5a	30/7	O	2.OG	8	MD	60.0	39.0	-
Holzseige HNR 6	30/2	N	EG	1	MD	60.0	39.5	-
Holzseige HNR 6	30/2	N	1.OG	1	MD	60.0	41.3	-
Holzseige HNR 6	30/2	N	2.OG	1	MD	60.0	42.4	-
Holzseige HNR 6	30/2	N	EG	2	MD	60.0	39.4	-

Berechnungspunkt						Immi	Beurteilungspegel o LS	Richtwertüberschrei
Bezeichnung						Richtwert	tags	tags
Anschrift	Flurst	Ausrichtung	Stockwerk	Fassadennummer	Nutzung	Tag	dB(A)	dB(A)
Holzseige HNR 6	30/2	N	1.OG	2	MD	60.0	41.4	-
Holzseige HNR 6	30/2	N	2.OG	2	MD	60.0	42.4	-
Holzseige HNR 6	30/2	W	EG	3	MD	60.0	38.1	-
Holzseige HNR 6	30/2	W	1.OG	3	MD	60.0	39.6	-
Holzseige HNR 6	30/2	W	2.OG	3	MD	60.0	40.0	-
Holzseige HNR 6	30/2	S	EG	4	MD	60.0	26.6	-
Holzseige HNR 6	30/2	S	1.OG	4	MD	60.0	29.7	-
Holzseige HNR 6	30/2	S	2.OG	4	MD	60.0	32.9	-
Holzseige HNR 6	30/2	S	EG	5	MD	60.0	24.0	-
Holzseige HNR 6	30/2	S	1.OG	5	MD	60.0	28.6	-
Holzseige HNR 6	30/2	S	2.OG	5	MD	60.0	32.0	-
Holzseige 7	28	NO	EG	1	MD	60.0	38.1	-
Holzseige 7	28	NW	EG	2	MD	60.0	36.1	-
Holzseige 7	28	SW	EG	3	MD	60.0	26.8	-
Holzseige 7	28	SO	EG	4	MD	60.0	32.5	-
Holzseige 8	648	N	EG	1	MD	60.0	39.1	-
Holzseige 8	648	N	1.OG	1	MD	60.0	40.8	-
Holzseige 8	648	W	EG	2	MD	60.0	36.3	-
Holzseige 8	648	W	1.OG	2	MD	60.0	39.4	-
Holzseige 8	648	S	EG	3	MD	60.0	31.4	-
Holzseige 8	648	S	1.OG	3	MD	60.0	33.1	-
Holzseige 8	648	S	EG	4	MD	60.0	30.6	-
Holzseige 8	648	S	1.OG	4	MD	60.0	32.5	-
Holzseige 8	648	O	EG	5	MD	60.0	35.9	-
Holzseige 8	648	O	1.OG	5	MD	60.0	38.7	-
Holzseige 8a	648	O	EG	1	MD	60.0	34.7	-
Holzseige 8a	648	O	1.OG	1	MD	60.0	37.1	-
Holzseige 8a	648	N	EG	2	MD	60.0	38.5	-
Holzseige 8a	648	N	1.OG	2	MD	60.0	40.5	-
Holzseige 8a	648	N	EG	3	MD	60.0	38.7	-
Holzseige 8a	648	N	1.OG	3	MD	60.0	40.6	-
Holzseige 8a	648	W	EG	4	MD	60.0	37.3	-
Holzseige 8a	648	W	1.OG	4	MD	60.0	39.3	-
Holzseige 8a	648	S	EG	5	MD	60.0	30.0	-
Holzseige 8a	648	S	1.OG	5	MD	60.0	32.4	-
Holzseige HNR 9a	31/2	NO	EG	1	MD	60.0	40.0	-
Holzseige HNR 9a	31/2	NO	1.OG	1	MD	60.0	42.1	-
Holzseige HNR 9a	31/2	NO	2.OG	1	MD	60.0	42.8	-
Holzseige HNR 9a	31/2	NW	EG	2	MD	60.0	42.1	-
Holzseige HNR 9a	31/2	NW	1.OG	2	MD	60.0	43.0	-
Holzseige HNR 9a	31/2	NW	2.OG	2	MD	60.0	43.9	-
Holzseige HNR 9a	31/2	NW	EG	3	MD	60.0	41.8	-
Holzseige HNR 9a	31/2	NW	1.OG	3	MD	60.0	42.5	-
Holzseige HNR 9a	31/2	NW	2.OG	3	MD	60.0	43.9	-
Holzseige HNR 9a	31/2	SW	EG	4	MD	60.0	36.6	-
Holzseige HNR 9a	31/2	SW	1.OG	4	MD	60.0	37.8	-
Holzseige HNR 9a	31/2	SW	2.OG	4	MD	60.0	40.6	-
Holzseige HNR 9a	31/2	SW	EG	5	MD	60.0	34.6	-
Holzseige HNR 9a	31/2	SW	1.OG	5	MD	60.0	37.2	-
Holzseige HNR 9a	31/2	SW	2.OG	5	MD	60.0	39.3	-
Holzseige HNR 9a	31/2	SO	EG	6	MD	60.0	34.8	-
Holzseige HNR 9a	31/2	SO	1.OG	6	MD	60.0	36.3	-
Holzseige HNR 9a	31/2	SO	2.OG	6	MD	60.0	37.2	-
Holzseige HNR 9b	31/2	NO	EG	1	MD	60.0	41.5	-
Holzseige HNR 9b	31/2	NO	EG	2	MD	60.0	41.5	-
Holzseige HNR 9b	31/2	NW	EG	3	MD	60.0	42.1	-
Holzseige HNR 9b	31/2	SW	EG	4	MD	60.0	39.7	-
Holzseige HNR 9b	31/2	SW	EG	5	MD	60.0	39.0	-
Holzseige HNR 9b	31/2	SO	EG	6	MD	60.0	34.3	-
Muckenbach HNR 14	563	O	EG	1	MD	60.0	37.4	-

Berechnungspunkt						Immi	Beurteilungspegel o LS	Richtwertüberschrei
Bezeichnung						Richtwert	tags	tags
Anschrift	Flurst	Ausrichtung	Stockwerk	Fassadennummer	Nutzung	Tag	dB(A)	dB(A)
Muckenbach HNR 14	563	O	1.OG	1	MD	60.0	37.8	-
Muckenbach HNR 14	563	O	EG	2	MD	60.0	37.6	-
Muckenbach HNR 14	563	O	1.OG	2	MD	60.0	37.9	-
Muckenbach HNR 14	563	N	EG	3	MD	60.0	30.1	-
Muckenbach HNR 14	563	N	1.OG	3	MD	60.0	35.7	-
Muckenbach HNR 14	563	W	1.OG	4	MD	60.0	26.7	-
Muckenbach HNR 14	563	W	1.OG	5	MD	60.0	26.2	-
Muckenbach HNR 14	563	S	EG	6	MD	60.0	28.2	-
Muckenbach HNR 14	563	S	1.OG	6	MD	60.0	30.7	-
Muckenbach HNR 14	563	S	EG	7	MD	60.0	31.3	-
Muckenbach HNR 14	563	S	1.OG	7	MD	60.0	32.7	-
Muckenbach HNR 25	699	S	EG	1	WA	55.0	36.9	-
Muckenbach HNR 25	699	S	1.OG	1	WA	55.0	39.3	-
Muckenbach HNR 25	699	O	EG	2	WA	55.0	33.1	-
Muckenbach HNR 25	699	O	1.OG	2	WA	55.0	39.6	-
Muckenbach HNR 25	699	O	EG	3	WA	55.0	32.9	-
Muckenbach HNR 25	699	O	1.OG	3	WA	55.0	39.3	-
Muckenbach HNR 25	699	N	1.OG	4	WA	55.0	37.2	-
Muckenbach HNR 25	699	W	EG	5	WA	55.0	29.5	-
Muckenbach HNR 25	699	W	1.OG	5	WA	55.0	33.6	-
Muckenbach HNR 25	699	W	EG	6	WA	55.0	29.9	-
Muckenbach HNR 25	699	W	1.OG	6	WA	55.0	33.7	-
Muckenbach HNR 23	698/1	O	EG	1	WA	55.0	35.1	-
Muckenbach HNR 23	698/1	O	1.OG	1	WA	55.0	38.3	-
Muckenbach HNR 23	698/1	O	2.OG	1	WA	55.0	38.7	-
Muckenbach HNR 23	698/1	O	3.OG	1	WA	55.0	39.0	-
Muckenbach HNR 23	698/1	O	EG	2	WA	55.0	34.8	-
Muckenbach HNR 23	698/1	O	1.OG	2	WA	55.0	38.1	-
Muckenbach HNR 23	698/1	O	2.OG	2	WA	55.0	38.7	-
Muckenbach HNR 23	698/1	O	3.OG	2	WA	55.0	39.0	-
Muckenbach HNR 23	698/1	N	EG	3	WA	55.0	31.0	-
Muckenbach HNR 23	698/1	N	1.OG	3	WA	55.0	34.3	-
Muckenbach HNR 23	698/1	N	2.OG	3	WA	55.0	35.5	-
Muckenbach HNR 23	698/1	N	3.OG	3	WA	55.0	36.4	-
Muckenbach HNR 23	698/1	N	EG	4	WA	55.0	31.8	-
Muckenbach HNR 23	698/1	N	1.OG	4	WA	55.0	33.6	-
Muckenbach HNR 23	698/1	N	2.OG	4	WA	55.0	34.9	-
Muckenbach HNR 23	698/1	N	3.OG	4	WA	55.0	35.7	-
Muckenbach HNR 23	698/1	W	EG	5	WA	55.0	19.7	-
Muckenbach HNR 23	698/1	W	1.OG	5	WA	55.0	22.0	-
Muckenbach HNR 23	698/1	W	2.OG	5	WA	55.0	22.5	-
Muckenbach HNR 23	698/1	W	3.OG	5	WA	55.0	27.0	-
Muckenbach HNR 23	698/1	W	EG	6	WA	55.0	19.7	-
Muckenbach HNR 23	698/1	W	1.OG	6	WA	55.0	22.2	-
Muckenbach HNR 23	698/1	W	2.OG	6	WA	55.0	22.7	-
Muckenbach HNR 23	698/1	W	3.OG	6	WA	55.0	27.2	-
Muckenbach HNR 23a	698	S	EG	1	WA	55.0	31.4	-
Muckenbach HNR 23a	698	S	1.OG	1	WA	55.0	35.4	-
Muckenbach HNR 23a	698	O	EG	2	WA	55.0	36.8	-
Muckenbach HNR 23a	698	O	1.OG	2	WA	55.0	37.8	-
Muckenbach HNR 23a	698	O	EG	3	WA	55.0	37.2	-
Muckenbach HNR 23a	698	O	1.OG	3	WA	55.0	38.3	-
Muckenbach HNR 23a	698	W	EG	4	WA	55.0	20.1	-
Muckenbach HNR 23a	698	W	1.OG	4	WA	55.0	21.8	-
Muckenbach HNR 27	697/1	S	EG	1	WA	55.0	34.9	-
Muckenbach HNR 27	697/1	S	1.OG	1	WA	55.0	37.1	-
Muckenbach HNR 27	697/1	S	EG	2	WA	55.0	36.0	-
Muckenbach HNR 27	697/1	S	1.OG	2	WA	55.0	37.5	-
Muckenbach HNR 27	697/1	O	EG	3	WA	55.0	37.6	-
Muckenbach HNR 27	697/1	O	1.OG	3	WA	55.0	38.3	-

Berechnungspunkt						Immi	Beurteilungspegel o LS	Richtwertüberschrei
Bezeichnung						Richtwert	tags	tags
Anschrift	Flurst	Ausrichtung	Stockwerk	Fassadennummer	Nutzung	Tag	dB(A)	dB(A)
Muckenbach HNR 27	697/1	O	EG	4	WA	55.0	37.9	-
Muckenbach HNR 27	697/1	O	1.OG	4	WA	55.0	38.2	-
Muckenbach HNR 27	697/1	N	EG	5	WA	55.0	35.2	-
Muckenbach HNR 27	697/1	N	1.OG	5	WA	55.0	36.2	-
Muckenbach HNR 27	697/1	N	EG	6	WA	55.0	34.5	-
Muckenbach HNR 27	697/1	N	1.OG	6	WA	55.0	35.8	-
Muckenbach HNR 27	697/1	W	EG	7	WA	55.0	29.4	-
Muckenbach HNR 27	697/1	W	1.OG	7	WA	55.0	30.3	-
Muckenbach HNR 27	697/1	W	EG	8	WA	55.0	21.5	-
Muckenbach HNR 27	697/1	W	1.OG	8	WA	55.0	23.7	-
Muckenbach HNR 14a	563	W	EG	1	MD	60.0	19.2	-
Muckenbach HNR 14a	563	W	1.OG	1	MD	60.0	22.2	-
Muckenbach HNR 14a	563	W	EG	2	MD	60.0	19.5	-
Muckenbach HNR 14a	563	W	1.OG	2	MD	60.0	21.6	-
Muckenbach HNR 14a	563	S	EG	3	MD	60.0	31.3	-
Muckenbach HNR 14a	563	S	1.OG	3	MD	60.0	33.3	-
Muckenbach HNR 14a	563	O	EG	4	MD	60.0	35.0	-
Muckenbach HNR 14a	563	O	1.OG	4	MD	60.0	34.5	-
Muckenbach HNR 14a	563	O	EG	5	MD	60.0	34.0	-
Muckenbach HNR 14a	563	O	1.OG	5	MD	60.0	34.3	-
Muckenbach HNR 14a	563	N	EG	6	MD	60.0	33.1	-
Muckenbach HNR 14a	563	N	1.OG	6	MD	60.0	34.2	-
Muckenbach HNR 12	561	N	1.OG	1	MD	60.0	35.5	-
Muckenbach HNR 12	561	W	1.OG	2	MD	60.0	30.6	-
Muckenbach HNR 12	561	S	EG	3	MD	60.0	21.3	-
Muckenbach HNR 12	561	S	1.OG	3	MD	60.0	26.6	-
Muckenbach HNR 12	561	O	EG	4	MD	60.0	34.3	-
Muckenbach HNR 12	561	O	1.OG	4	MD	60.0	33.9	-
Muckenbach HNR 10	559/1	W	EG	1	MD	60.0	32.5	-
Muckenbach HNR 10	559/1	W	1.OG	1	MD	60.0	31.9	-
Muckenbach HNR 10	559/1	W	EG	2	MD	60.0	18.1	-
Muckenbach HNR 10	559/1	W	1.OG	2	MD	60.0	20.2	-
Muckenbach HNR 10	559/1	S	EG	3	MD	60.0	23.9	-
Muckenbach HNR 10	559/1	S	1.OG	3	MD	60.0	26.2	-
Muckenbach HNR 10	559/1	O	EG	4	MD	60.0	33.3	-
Muckenbach HNR 10	559/1	O	1.OG	4	MD	60.0	35.0	-
Muckenbach HNR 10	559/1	O	EG	5	MD	60.0	33.1	-
Muckenbach HNR 10	559/1	O	1.OG	5	MD	60.0	34.0	-
Muckenbach HNR 10	559/1	N	1.OG	6	MD	60.0	35.8	-
Muckenbach HNR 8	559/6	W	EG	1	MD	60.0	19.5	-
Muckenbach HNR 8	559/6	W	1.OG	1	MD	60.0	21.0	-
Muckenbach HNR 8	559/6	S	EG	2	MD	60.0	17.2	-
Muckenbach HNR 8	559/6	S	1.OG	2	MD	60.0	19.8	-
Muckenbach HNR 8	559/6	S	EG	3	MD	60.0	17.3	-
Muckenbach HNR 8	559/6	S	1.OG	3	MD	60.0	24.6	-
Muckenbach HNR 8	559/6	O	EG	4	MD	60.0	27.3	-
Muckenbach HNR 8	559/6	O	1.OG	4	MD	60.0	33.4	-
Muckenbach HNR 8	559/6	O	EG	5	MD	60.0	28.0	-
Muckenbach HNR 8	559/6	O	1.OG	5	MD	60.0	33.5	-
Muckenbach HNR 8	559/6	N	EG	6	MD	60.0	32.5	-
Muckenbach HNR 8	559/6	N	1.OG	6	MD	60.0	33.4	-
Muckenbach HNR 8	559/6	N	EG	7	MD	60.0	32.4	-
Muckenbach HNR 8	559/6	N	1.OG	7	MD	60.0	33.2	-
Muckenbach HNR 8a	559/3	S	EG	1	MD	60.0	29.8	-
Muckenbach HNR 8a	559/3	S	1.OG	1	MD	60.0	31.1	-
Muckenbach HNR 8a	559/3	N	EG	2	MD	60.0	28.7	-
Muckenbach HNR 8a	559/3	N	1.OG	2	MD	60.0	35.3	-
Muckenbach HNR 8a	559/3	N	EG	3	MD	60.0	32.5	-
Muckenbach HNR 8a	559/3	N	1.OG	3	MD	60.0	35.1	-
Muckenbach HNR 8a	559/3	W	EG	4	MD	60.0	18.9	-

Berechnungspunkt						Immi	Beurteilungspegel o LS	Richtwertüberschrei
Bezeichnung						Richtwert	tags	tags
Anschrift	Flurst	Ausrichtung	Stockwerk	Fassadennummer	Nutzung	Tag	dB(A)	dB(A)
Muckenbach HNR 8a	559/3	W	1.OG	4	MD	60.0	20.8	-
Muckenbach HNR 8a	559/3	S	EG	5	MD	60.0	28.8	-
Muckenbach HNR 8a	559/3	S	1.OG	5	MD	60.0	29.8	-
Muckenbach HNR 21	702	O	1.OG	1	WA	55.0	36.9	-
Muckenbach HNR 21	702	N	EG	2	WA	55.0	33.6	-
Muckenbach HNR 21	702	N	1.OG	2	WA	55.0	34.9	-
Muckenbach HNR 21	702	N	EG	3	WA	55.0	33.3	-
Muckenbach HNR 21	702	N	1.OG	3	WA	55.0	34.6	-
Muckenbach HNR 21	702	W	EG	4	WA	55.0	25.1	-
Muckenbach HNR 21	702	W	1.OG	4	WA	55.0	26.4	-
Muckenbach HNR 21	702	W	EG	5	WA	55.0	27.8	-
Muckenbach HNR 21	702	W	1.OG	5	WA	55.0	29.1	-
Muckenbach HNR 21	702	S	EG	6	WA	55.0	33.7	-
Muckenbach HNR 21	702	S	1.OG	6	WA	55.0	34.7	-
Muckenbach HNR 21	702	S	EG	7	WA	55.0	34.1	-
Muckenbach HNR 21	702	S	1.OG	7	WA	55.0	35.3	-
Muckenbach HNR 19a	702/1	SW	EG	1	WA	55.0	22.0	-
Muckenbach HNR 19a	702/1	SW	1.OG	1	WA	55.0	24.4	-
Muckenbach HNR 19a	702/1	SW	EG	2	WA	55.0	26.1	-
Muckenbach HNR 19a	702/1	SW	1.OG	2	WA	55.0	28.4	-
Muckenbach HNR 19a	702/1	SO	EG	3	WA	55.0	32.6	-
Muckenbach HNR 19a	702/1	SO	1.OG	3	WA	55.0	34.7	-
Muckenbach HNR 19a	702/1	NO	EG	4	WA	55.0	29.7	-
Muckenbach HNR 19a	702/1	NO	1.OG	4	WA	55.0	34.6	-
Muckenbach HNR 19a	702/1	NO	EG	5	WA	55.0	31.9	-
Muckenbach HNR 19a	702/1	NO	1.OG	5	WA	55.0	34.3	-
Muckenbach HNR 19a	702/1	NW	EG	6	WA	55.0	17.0	-
Muckenbach HNR 19a	702/1	NW	1.OG	6	WA	55.0	21.7	-
Muckenbach HNR 19a	702/1	NW	EG	7	WA	55.0	17.4	-
Muckenbach HNR 19a	702/1	NW	1.OG	7	WA	55.0	20.3	-
Muckenbach HNR 19	704/3	N	EG	1	WA	55.0	30.1	-
Muckenbach HNR 19	704/3	N	1.OG	1	WA	55.0	31.9	-
Muckenbach HNR 19	704/3	N	EG	2	WA	55.0	29.9	-
Muckenbach HNR 19	704/3	N	1.OG	2	WA	55.0	31.4	-
Muckenbach HNR 19	704/3	W	EG	3	WA	55.0	29.7	-
Muckenbach HNR 19	704/3	W	1.OG	3	WA	55.0	31.7	-
Muckenbach HNR 19	704/3	S	EG	4	WA	55.0	32.8	-
Muckenbach HNR 19	704/3	S	1.OG	4	WA	55.0	33.6	-
Muckenbach HNR 19	704/3	S	EG	5	WA	55.0	33.0	-
Muckenbach HNR 19	704/3	S	1.OG	5	WA	55.0	33.6	-
Muckenbach HNR 15a	704/12	W	EG	1	WA	55.0	27.0	-
Muckenbach HNR 15a	704/12	W	1.OG	1	WA	55.0	29.5	-
Muckenbach HNR 15a	704/12	W	EG	2	WA	55.0	22.0	-
Muckenbach HNR 15a	704/12	W	1.OG	2	WA	55.0	24.9	-
Muckenbach HNR 15a	704/12	S	EG	3	WA	55.0	32.1	-
Muckenbach HNR 15a	704/12	S	1.OG	3	WA	55.0	33.1	-
Muckenbach HNR 15a	704/12	S	EG	4	WA	55.0	32.1	-
Muckenbach HNR 15a	704/12	S	1.OG	4	WA	55.0	33.1	-
Muckenbach HNR 15a	704/12	O	EG	5	WA	55.0	26.9	-
Muckenbach HNR 15a	704/12	O	1.OG	5	WA	55.0	31.0	-
Muckenbach HNR 15a	704/12	N	EG	6	WA	55.0	29.6	-
Muckenbach HNR 15a	704/12	N	1.OG	6	WA	55.0	31.1	-
Muckenbach HNR 15a	704/12	N	EG	7	WA	55.0	30.0	-
Muckenbach HNR 15a	704/12	N	1.OG	7	WA	55.0	31.4	-
Muckenbach HNR 15	704/4	W	EG	1	WA	55.0	18.2	-
Muckenbach HNR 15	704/4	W	1.OG	1	WA	55.0	20.1	-
Muckenbach HNR 15	704/4	W	EG	2	WA	55.0	15.7	-
Muckenbach HNR 15	704/4	W	1.OG	2	WA	55.0	17.9	-
Muckenbach HNR 15	704/4	S	EG	3	WA	55.0	27.6	-
Muckenbach HNR 15	704/4	S	1.OG	3	WA	55.0	30.3	-

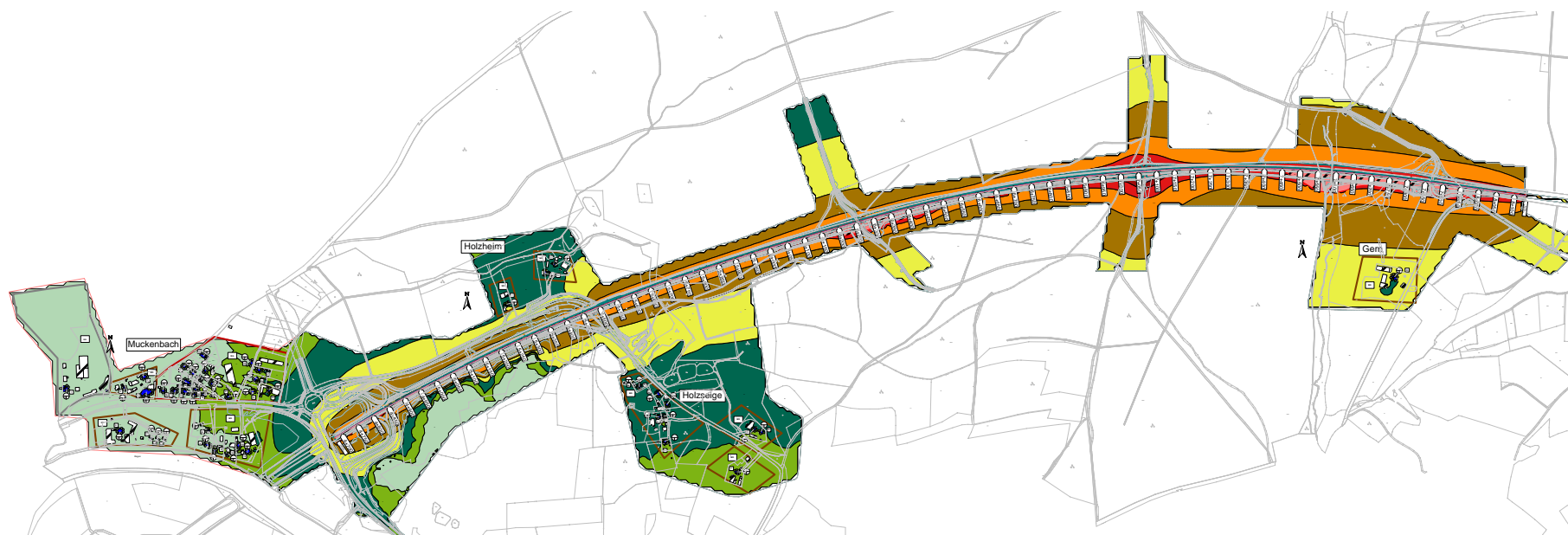
Berechnungspunkt						Immi	Beurteilungspegel o LS	Richtwertüberschrei
Bezeichnung						Richtwert	tags	tags
Anschrift	Flurst	Ausrichtung	Stockwerk	Fassadennummer	Nutzung	Tag	dB(A)	dB(A)
Muckenbach HNR 15	704/4	S	EG	4	WA	55.0	27.9	-
Muckenbach HNR 15	704/4	S	1.OG	4	WA	55.0	30.8	-
Muckenbach HNR 15	704/4	O	EG	5	WA	55.0	32.8	-
Muckenbach HNR 15	704/4	O	1.OG	5	WA	55.0	34.1	-
Muckenbach HNR 15	704/4	N	EG	6	WA	55.0	31.4	-
Muckenbach HNR 15	704/4	N	1.OG	6	WA	55.0	32.9	-
Muckenbach HNR 15	704/4	N	EG	7	WA	55.0	30.5	-
Muckenbach HNR 15	704/4	N	1.OG	7	WA	55.0	31.6	-
Muckenbach HNR 15	704/4	N	EG	8	WA	55.0	29.5	-
Muckenbach HNR 15	704/4	N	1.OG	8	WA	55.0	31.3	-
Muckenbach HNR 17c	705/3	NW	EG	1	WA	55.0	21.3	-
Muckenbach HNR 17c	705/3	NW	1.OG	1	WA	55.0	19.7	-
Muckenbach HNR 17c	705/3	SW	EG	2	WA	55.0	18.8	-
Muckenbach HNR 17c	705/3	SW	1.OG	2	WA	55.0	20.8	-
Muckenbach HNR 17c	705/3	SO	EG	3	WA	55.0	30.1	-
Muckenbach HNR 17c	705/3	SO	1.OG	3	WA	55.0	32.8	-
Muckenbach HNR 17	705	N	EG	1	WA	55.0	30.0	-
Muckenbach HNR 17	705	N	1.OG	1	WA	55.0	33.2	-
Muckenbach HNR 17	705	N	EG	2	WA	55.0	30.4	-
Muckenbach HNR 17	705	N	1.OG	2	WA	55.0	33.1	-
Muckenbach HNR 17	705	W	EG	3	WA	55.0	16.8	-
Muckenbach HNR 17	705	W	1.OG	3	WA	55.0	19.7	-
Muckenbach HNR 17	705	W	EG	4	WA	55.0	17.5	-
Muckenbach HNR 17	705	W	1.OG	4	WA	55.0	19.5	-
Muckenbach HNR 17	705	S	EG	5	WA	55.0	29.1	-
Muckenbach HNR 17	705	S	1.OG	5	WA	55.0	30.2	-
Muckenbach HNR 17	705	S	EG	6	WA	55.0	28.6	-
Muckenbach HNR 17	705	S	1.OG	6	WA	55.0	31.1	-
Muckenbach HNR 17	705	O	EG	7	WA	55.0	32.6	-
Muckenbach HNR 17	705	O	1.OG	7	WA	55.0	34.1	-
Muckenbach HNR 17	705	O	EG	8	WA	55.0	31.8	-
Muckenbach HNR 17	705	O	1.OG	8	WA	55.0	34.4	-
Muckenbach HNR 17b	705/2	NW	EG	1	WA	55.0	22.5	-
Muckenbach HNR 17b	705/2	NW	1.OG	1	WA	55.0	26.7	-
Muckenbach HNR 17b	705/2	NO	EG	2	WA	55.0	30.1	-
Muckenbach HNR 17b	705/2	NO	1.OG	2	WA	55.0	32.3	-
Muckenbach HNR 17b	705/2	NO	EG	3	WA	55.0	31.8	-
Muckenbach HNR 17b	705/2	NO	1.OG	3	WA	55.0	32.4	-
Muckenbach HNR 17b	705/2	NW	EG	4	WA	55.0	24.9	-
Muckenbach HNR 17b	705/2	NW	1.OG	4	WA	55.0	18.4	-
Muckenbach HNR 13a	704/5	N	EG	1	WA	55.0	28.5	-
Muckenbach HNR 13a	704/5	N	1.OG	1	WA	55.0	30.8	-
Muckenbach HNR 13a	704/5	W	EG	2	WA	55.0	13.8	-
Muckenbach HNR 13a	704/5	W	1.OG	2	WA	55.0	16.7	-
Muckenbach HNR 13a	704/5	W	EG	3	WA	55.0	13.6	-
Muckenbach HNR 13a	704/5	W	1.OG	3	WA	55.0	16.7	-
Muckenbach HNR 13a	704/5	S	EG	4	WA	55.0	25.3	-
Muckenbach HNR 13a	704/5	S	1.OG	4	WA	55.0	29.6	-
Muckenbach HNR 13a	704/5	S	EG	5	WA	55.0	21.7	-
Muckenbach HNR 13a	704/5	S	1.OG	5	WA	55.0	29.4	-
Muckenbach HNR 13a	704/5	S	1.OG	6	WA	55.0	30.8	-
Muckenbach HNR 13a	704/5	N	EG	7	WA	55.0	30.6	-
Muckenbach HNR 13a	704/5	N	1.OG	7	WA	55.0	33.6	-
Muckenbach HNR 13a	704/5	N	EG	8	WA	55.0	28.4	-
Muckenbach HNR 13a	704/5	N	1.OG	8	WA	55.0	31.0	-
Muckenbach HNR 13	704/6	N	EG	1	WA	55.0	23.7	-
Muckenbach HNR 13	704/6	N	1.OG	1	WA	55.0	28.8	-
Muckenbach HNR 13	704/6	N	EG	2	WA	55.0	28.7	-
Muckenbach HNR 13	704/6	N	1.OG	2	WA	55.0	29.7	-
Muckenbach HNR 13	704/6	W	EG	3	WA	55.0	25.8	-

Berechnungspunkt						Immi	Beurteilungspegel o LS	Richtwertüberschrei
Bezeichnung						Richtwert	tags	tags
Anschrift	Flurst	Ausrichtung	Stockwerk	Fassadennummer	Nutzung	Tag	dB(A)	dB(A)
Muckenbach HNR 13	704/6	W	1.OG	3	WA	55.0	29.2	-
Muckenbach HNR 13	704/6	W	EG	4	WA	55.0	25.6	-
Muckenbach HNR 13	704/6	W	1.OG	4	WA	55.0	28.5	-
Muckenbach HNR 13	704/6	S	EG	5	WA	55.0	25.8	-
Muckenbach HNR 13	704/6	S	1.OG	5	WA	55.0	28.9	-
Muckenbach HNR 13	704/6	S	EG	6	WA	55.0	22.0	-
Muckenbach HNR 13	704/6	S	1.OG	6	WA	55.0	27.7	-
Muckenbach HNR 13	704/6	S	1.OG	7	WA	55.0	24.3	-
Muckenbach HNR 13	704/6	O	EG	8	WA	55.0	25.3	-
Muckenbach HNR 13	704/6	O	1.OG	8	WA	55.0	29.2	-
Muckenbach HNR 13	704/6	N	EG	9	WA	55.0	29.5	-
Muckenbach HNR 13	704/6	N	1.OG	9	WA	55.0	32.5	-
Muckenbach HNR 11	704/7	N	EG	1	WA	55.0	27.0	-
Muckenbach HNR 11	704/7	N	1.OG	1	WA	55.0	28.9	-
Muckenbach HNR 11	704/7	W	EG	2	WA	55.0	26.2	-
Muckenbach HNR 11	704/7	W	1.OG	2	WA	55.0	29.1	-
Muckenbach HNR 11	704/7	W	EG	3	WA	55.0	23.0	-
Muckenbach HNR 11	704/7	W	1.OG	3	WA	55.0	26.1	-
Muckenbach HNR 11	704/7	S	EG	4	WA	55.0	29.2	-
Muckenbach HNR 11	704/7	S	1.OG	4	WA	55.0	31.0	-
Muckenbach HNR 11	704/7	S	EG	5	WA	55.0	28.8	-
Muckenbach HNR 11	704/7	S	1.OG	5	WA	55.0	30.6	-
Muckenbach HNR 11	704/7	O	EG	6	WA	55.0	24.1	-
Muckenbach HNR 11	704/7	O	1.OG	6	WA	55.0	28.3	-
Muckenbach HNR 11	704/7	O	EG	7	WA	55.0	24.3	-
Muckenbach HNR 11	704/7	O	1.OG	7	WA	55.0	28.1	-
Muckenbach HNR 11	704/7	N	EG	8	WA	55.0	26.4	-
Muckenbach HNR 11	704/7	N	1.OG	8	WA	55.0	28.7	-
Muckenbach HNR 9b	704	W	EG	1	WA	55.0	23.2	-
Muckenbach HNR 9b	704	W	1.OG	1	WA	55.0	21.2	-
Muckenbach HNR 9b	704	W	EG	2	WA	55.0	29.0	-
Muckenbach HNR 9b	704	W	1.OG	2	WA	55.0	28.4	-
Muckenbach HNR 9b	704	S	EG	3	WA	55.0	30.5	-
Muckenbach HNR 9b	704	S	1.OG	3	WA	55.0	31.6	-
Muckenbach HNR 9b	704	O	EG	4	WA	55.0	27.7	-
Muckenbach HNR 9b	704	O	1.OG	4	WA	55.0	30.6	-
Muckenbach HNR 9b	704	O	EG	5	WA	55.0	23.4	-
Muckenbach HNR 9b	704	O	1.OG	5	WA	55.0	28.7	-
Muckenbach HNR 9b	704	N	EG	6	WA	55.0	25.9	-
Muckenbach HNR 9b	704	N	1.OG	6	WA	55.0	27.4	-
Muckenbach HNR 9b	704	N	EG	7	WA	55.0	26.3	-
Muckenbach HNR 9b	704	N	1.OG	7	WA	55.0	27.5	-
Muckenbach HNR 7	537/2	O	EG	1	MD	60.0	29.7	-
Muckenbach HNR 7	537/2	O	1.OG	1	MD	60.0	30.7	-
Muckenbach HNR 7	537/2	O	EG	2	MD	60.0	29.7	-
Muckenbach HNR 7	537/2	O	1.OG	2	MD	60.0	30.9	-
Muckenbach HNR 7	537/2	N	EG	3	MD	60.0	11.1	-
Muckenbach HNR 7	537/2	N	1.OG	3	MD	60.0	14.7	-
Muckenbach HNR 7	537/2	N	EG	4	MD	60.0	11.1	-
Muckenbach HNR 7	537/2	N	1.OG	4	MD	60.0	14.3	-
Muckenbach HNR 7	537/2	W	EG	5	MD	60.0	10.8	-
Muckenbach HNR 7	537/2	W	1.OG	5	MD	60.0	13.9	-
Muckenbach HNR 7	537/2	W	EG	6	MD	60.0	11.0	-
Muckenbach HNR 7	537/2	W	1.OG	6	MD	60.0	15.0	-
Muckenbach HNR 7	537/2	S	EG	7	MD	60.0	29.4	-
Muckenbach HNR 7	537/2	S	1.OG	7	MD	60.0	30.5	-
Muckenbach HNR 7	537/2	S	EG	8	MD	60.0	29.6	-
Muckenbach HNR 7	537/2	S	1.OG	8	MD	60.0	30.6	-
Muckenbach HNR 5	537	W	EG	1	MD	60.0	10.3	-
Muckenbach HNR 5	537	W	1.OG	1	MD	60.0	12.7	-



Berechnungspunkt						Immi	Beurteilungspegel o LS	Richtwertüberschrei
Bezeichnung						Richtwert	tags	tags
Anschrift	Flurst	Ausrichtung	Stockwerk	Fassadennummer	Nutzung	Tag	dB(A)	dB(A)
Muckenbach HNR 5	537	W	EG	2	MD	60.0	10.6	-
Muckenbach HNR 5	537	W	1.OG	2	MD	60.0	13.1	-
Muckenbach HNR 5	537	S	EG	3	MD	60.0	22.3	-
Muckenbach HNR 5	537	S	1.OG	3	MD	60.0	29.1	-
Muckenbach HNR 5	537	O	EG	4	MD	60.0	27.3	-
Muckenbach HNR 5	537	O	1.OG	4	MD	60.0	29.2	-
Muckenbach HNR 5	537	O	EG	5	MD	60.0	27.7	-
Muckenbach HNR 5	537	O	1.OG	5	MD	60.0	29.3	-
Muckenbach HNR 6	542	N	EG	1	MD	60.0	27.9	-
Muckenbach HNR 6	542	N	1.OG	1	MD	60.0	30.4	-
Muckenbach HNR 6	542	N	EG	2	MD	60.0	27.7	-
Muckenbach HNR 6	542	N	1.OG	2	MD	60.0	29.9	-
Muckenbach HNR 6	542	W	1.OG	3	MD	60.0	17.1	-
Muckenbach HNR 6	542	W	EG	4	MD	60.0	13.3	-
Muckenbach HNR 6	542	W	1.OG	4	MD	60.0	16.6	-
Muckenbach HNR 6	542	S	EG	5	MD	60.0	22.7	-
Muckenbach HNR 6	542	S	1.OG	5	MD	60.0	28.0	-
Muckenbach HNR 6	542	S	EG	6	MD	60.0	23.2	-
Muckenbach HNR 6	542	S	1.OG	6	MD	60.0	28.7	-
Muckenbach HNR 6	542	O	EG	7	MD	60.0	29.0	-
Muckenbach HNR 6	542	O	1.OG	7	MD	60.0	31.0	-
Muckenbach HNR 6	542	O	EG	8	MD	60.0	29.0	-
Muckenbach HNR 6	542	O	1.OG	8	MD	60.0	31.0	-
Muckenbach HNR 6-1	540	SO	EG	1	MD	60.0	23.7	-
Muckenbach HNR 6-1	540	SO	1.OG	1	MD	60.0	28.9	-
Muckenbach HNR 6-1	540	NW	1.OG	2	MD	60.0	19.0	-
Muckenbach HNR 6-2	540	NW	1.OG	1	MD	60.0	19.3	-
Muckenbach HNR 6-2	540	SO	EG	2	MD	60.0	24.0	-
Muckenbach HNR 6-2	540	SO	1.OG	2	MD	60.0	29.1	-
Muckenbach HNR 6-3	540	SO	EG	1	MD	60.0	32.0	-
Muckenbach HNR 6-3	540	SO	1.OG	1	MD	60.0	33.2	-
Muckenbach HNR 6-3	540	NW	1.OG	2	MD	60.0	19.5	-
Muckenbach HNR 1	533	O	EG	1	GE	65.0	26.9	-
Muckenbach HNR 1	533	O	1.OG	1	GE	65.0	28.0	-
Muckenbach HNR 1	533	O	EG	2	GE	65.0	27.1	-
Muckenbach HNR 1	533	O	1.OG	2	GE	65.0	27.8	-
Muckenbach HNR 1	533	N	EG	3	GE	65.0	23.6	-
Muckenbach HNR 1	533	N	1.OG	3	GE	65.0	24.5	-
Muckenbach HNR 1	533	S	EG	6	GE	65.0	25.0	-
Muckenbach HNR 1	533	S	1.OG	6	GE	65.0	26.3	-
Muckenbach 31	705/8	SW	EG	1	WA	55.0	22.0	-
Muckenbach 31	705/8	SW	1.OG	1	WA	55.0	26.5	-
Muckenbach 31	705/8	NO	1.OG	2	WA	55.0	33.9	-
Muckenbach 31	705/8	NO	EG	3	WA	55.0	28.8	-
Muckenbach 31	705/8	NO	1.OG	3	WA	55.0	33.6	-
Muckenbach 31	705/8	NO	EG	4	WA	55.0	31.7	-
Muckenbach 31	705/8	NO	1.OG	4	WA	55.0	33.5	-
Muckenbach HNR 17a	705/1	SO	EG	1	WA	55.0	24.9	-
Muckenbach HNR 17a	705/1	SO	1.OG	1	WA	55.0	31.3	-
Muckenbach HNR 17a	705/1	SO	EG	2	WA	55.0	28.6	-
Muckenbach HNR 17a	705/1	SO	1.OG	2	WA	55.0	33.1	-
Muckenbach HNR 17a	705/1	NO	EG	3	WA	55.0	30.8	-
Muckenbach HNR 17a	705/1	NO	1.OG	3	WA	55.0	32.9	-
Muckenbach HNR 17a	705/1	NO	EG	4	WA	55.0	31.1	-
Muckenbach HNR 17a	705/1	NO	1.OG	4	WA	55.0	32.6	-
Muckenbach HNR 17a	705/1	NW	EG	5	WA	55.0	15.7	-
Muckenbach HNR 17a	705/1	NW	1.OG	5	WA	55.0	18.5	-
Muckenbach HNR 17a	705/1	NW	EG	6	WA	55.0	14.9	-
Muckenbach HNR 17a	705/1	NW	1.OG	6	WA	55.0	17.3	-
Muckenbach HNR 17a	705/1	SW	EG	7	WA	55.0	14.8	-

Berechnungspunkt						Immi	Beurteilungspegel o LS	Richtwertüberschrei
Bezeichnung						Richtwert	tags	tags
Anschrift	Flurst	Ausrichtung	Stockwerk	Fassadennummer	Nutzung	Tag	dB(A)	dB(A)
Muckenbach HNR 17a	705/1	SW	1.OG	7	WA	55.0	17.0	-
Muckenbach HNR 17a	705/1	SW	EG	8	WA	55.0	14.6	-
Muckenbach HNR 17a	705/1	SW	1.OG	8	WA	55.0	17.0	-
Muckenbach HNR 9	704/2	S	1.OG	1	MD	60.0	30.6	-
Muckenbach HNR 9	704/2	O	EG	2	MD	60.0	26.5	-
Muckenbach HNR 9	704/2	O	1.OG	2	MD	60.0	29.3	-
Muckenbach HNR 9	704/2	S	EG	3	MD	60.0	19.1	-
Muckenbach HNR 9	704/2	S	1.OG	3	MD	60.0	23.5	-
Muckenbach HNR 9	704/2	S	EG	4	MD	60.0	29.8	-
Muckenbach HNR 9	704/2	S	1.OG	4	MD	60.0	33.2	-
Muckenbach HNR 9	704/2	S	EG	5	MD	60.0	29.9	-
Muckenbach HNR 9	704/2	S	1.OG	5	MD	60.0	33.4	-
Muckenbach HNR 9	704/2	O	EG	6	MD	60.0	28.9	-
Muckenbach HNR 9	704/2	O	1.OG	6	MD	60.0	32.1	-
Muckenbach HNR 9	704/2	O	EG	7	MD	60.0	26.2	-
Muckenbach HNR 9	704/2	O	1.OG	7	MD	60.0	30.1	-
Muckenbach HNR 9	704/2	N	1.OG	8	MD	60.0	26.8	-
Muckenbach HNR 9	704/2	N	1.OG	9	MD	60.0	27.6	-
Muckenbach HNR 9	704/2	N	EG	10	MD	60.0	24.4	-
Muckenbach HNR 9	704/2	N	1.OG	10	MD	60.0	28.6	-
Muckenbach HNR 29	710	N	EG	1	WA	55.0	33.3	-
Muckenbach HNR 29	710	N	1.OG	1	WA	55.0	34.1	-
Muckenbach HNR 29	710	W	EG	2	WA	55.0	20.1	-
Muckenbach HNR 29	710	W	1.OG	2	WA	55.0	21.6	-
Muckenbach HNR 29	710	W	EG	3	WA	55.0	19.7	-
Muckenbach HNR 29	710	W	1.OG	3	WA	55.0	21.3	-
Muckenbach HNR 29	710	S	EG	4	WA	55.0	30.1	-
Muckenbach HNR 29	710	S	1.OG	4	WA	55.0	32.7	-
Muckenbach HNR 29	710	O	EG	5	WA	55.0	34.0	-
Muckenbach HNR 29	710	O	1.OG	5	WA	55.0	35.7	-
Muckenbach HNR 29	710	O	EG	6	WA	55.0	35.2	-
Muckenbach HNR 29	710	O	1.OG	6	WA	55.0	37.3	-
Gern HNR 33	403	N	EG	1	MD	60.0	46.8	-
Gern HNR 33	403	N	1.OG	1	MD	60.0	48.0	-
Gern HNR 33	403	N	2.OG	1	MD	60.0	48.0	-
Gern HNR 33	403	W	EG	2	MD	60.0	44.2	-
Gern HNR 33	403	W	1.OG	2	MD	60.0	46.6	-
Gern HNR 33	403	W	2.OG	2	MD	60.0	46.8	-
Gern HNR 33	403	W	EG	3	MD	60.0	43.4	-
Gern HNR 33	403	W	1.OG	3	MD	60.0	46.4	-
Gern HNR 33	403	W	2.OG	3	MD	60.0	46.6	-
Gern HNR 33	403	S	EG	4	MD	60.0	32.1	-
Gern HNR 33	403	S	1.OG	4	MD	60.0	36.6	-
Gern HNR 33	403	S	2.OG	4	MD	60.0	39.6	-
Gern HNR 33	403	S	EG	5	MD	60.0	31.4	-
Gern HNR 33	403	S	1.OG	5	MD	60.0	35.6	-
Gern HNR 33	403	S	2.OG	5	MD	60.0	38.8	-
Gern HNR 33	403	O	EG	6	MD	60.0	40.7	-
Gern HNR 33	403	O	1.OG	6	MD	60.0	44.9	-
Gern HNR 33	403	O	2.OG	6	MD	60.0	45.4	-
Gern HNR 33	403	N	1.OG	7	MD	60.0	48.0	-
Gern HNR 33	403	N	2.OG	7	MD	60.0	48.0	-



<ul style="list-style-type: none"> <li>... &lt;= 35.0</li> <li>35.0 &lt; ... &lt;= 40.0</li> <li>40.0 &lt; ... &lt;= 45.0</li> <li>45.0 &lt; ... &lt;= 50.0</li> <li>50.0 &lt; ... &lt;= 55.0</li> <li>55.0 &lt; ... &lt;= 60.0</li> <li>60.0 &lt; ... &lt;= 65.0</li> <li>65.0 &lt; ... &lt;= 70.0</li> <li>70.0 &lt; ... &lt;= 75.0</li> <li>75.0 &lt; ... &lt;= 80.0</li> <li>80.0 &lt; ...</li> </ul>	<ul style="list-style-type: none"> <li>Industriegebiet</li> <li>Kurzgebiet</li> <li>Reines Wohngebiet</li> <li>ztlg. Wohngebiet</li> <li>Mischgebiet</li> <li>Gewerbegebiet</li> </ul>	<ul style="list-style-type: none"> <li>Punktquelle</li> <li>Flächenquelle</li> <li>Heise</li> <li>Höhenerpunkt</li> <li>Höhenerlinie</li> <li>Bruchkante</li> <li>Hausbeurteilung</li> <li>Rechengebiet</li> </ul>
Freistaat Bayern Staatliches Bauamt Amberg-Weizsach		Unterlage Nr.: 17.3.23.2
Planfeststellung		bearbeitet: 02/23 gezeichnet: 02/22 Datum: 02/22 Zeichen: Stein
B16 "Regensburg - B95 (Rodding)" Dreistreifiger Ausbau bei Mittenau Ausbaubereich A: Bau-km 4+328 bis Bau-km 6+130 (ca. 3,8 km)		Lageplan Bauform BP2c-2 Maßstab 1: -
Aufgestellt: Amberg, den 17.04.2023		Bäumler, Baudirektor

Berechnungspunkt						Immi	Beurteilungspegel o LS	Richtwertüberschrei
Bezeichnung						Richtwert	tags	tags
Anschrift	Flurst	Ausrichtung	Stockwerk	Fassadennummer	Nutzung	Tag	dB(A)	dB(A)
Holzheim HNR 1	667	S	EG	1	MD	60.0	28.3	-
Holzheim HNR 1	667	S	1.OG	1	MD	60.0	28.2	-
Holzheim HNR 1	667	S	2.OG	1	MD	60.0	28.5	-
Holzheim HNR 1	667	S	EG	2	MD	60.0	28.4	-
Holzheim HNR 1	667	S	1.OG	2	MD	60.0	28.3	-
Holzheim HNR 1	667	S	2.OG	2	MD	60.0	28.6	-
Holzheim HNR 1	667	O	EG	3	MD	60.0	28.4	-
Holzheim HNR 1	667	O	1.OG	3	MD	60.0	28.3	-
Holzheim HNR 1	667	O	2.OG	3	MD	60.0	28.6	-
Holzheim HNR 1	667	N	EG	4	MD	60.0	13.7	-
Holzheim HNR 1	667	N	1.OG	4	MD	60.0	16.5	-
Holzheim HNR 1	667	N	2.OG	4	MD	60.0	23.5	-
Holzheim HNR 1	667	N	EG	5	MD	60.0	13.7	-
Holzheim HNR 1	667	N	1.OG	5	MD	60.0	16.2	-
Holzheim HNR 1	667	N	2.OG	5	MD	60.0	23.5	-
Holzheim HNR 1	667	W	EG	6	MD	60.0	13.7	-
Holzheim HNR 1	667	W	1.OG	6	MD	60.0	15.5	-
Holzheim HNR 1	667	W	2.OG	6	MD	60.0	21.9	-
Holzheim HNR 2	664	N	1.OG	1	MD	60.0	28.8	-
Holzheim HNR 2	664	N	2.OG	1	MD	60.0	30.0	-
Holzheim HNR 2	664	S	EG	2	MD	60.0	13.8	-
Holzheim HNR 2	664	S	1.OG	2	MD	60.0	16.2	-
Holzheim HNR 2	664	S	2.OG	2	MD	60.0	23.5	-
Holzheim HNR 2	664	O	EG	3	MD	60.0	27.2	-
Holzheim HNR 2	664	O	1.OG	3	MD	60.0	28.8	-
Holzheim HNR 2	664	O	2.OG	3	MD	60.0	30.0	-
Holzheim HNR 2a	664	S	EG	1	MD	60.0	14.9	-
Holzheim HNR 2a	664	S	1.OG	1	MD	60.0	22.2	-
Holzheim HNR 2a	664	S	EG	2	MD	60.0	15.1	-
Holzheim HNR 2a	664	S	1.OG	2	MD	60.0	22.4	-
Holzheim HNR 2a	664	O	EG	3	MD	60.0	27.4	-
Holzheim HNR 2a	664	O	1.OG	3	MD	60.0	28.8	-
Holzheim HNR 2a	664	O	EG	4	MD	60.0	27.3	-
Holzheim HNR 2a	664	O	1.OG	4	MD	60.0	28.1	-
Holzheim HNR 2a	664	N	EG	5	MD	60.0	27.2	-
Holzheim HNR 2a	664	N	1.OG	5	MD	60.0	28.1	-
Holzheim HNR 2a	664	N	EG	6	MD	60.0	27.1	-
Holzheim HNR 2a	664	N	1.OG	6	MD	60.0	28.1	-
Holzheim HNR 2a	664	W	EG	7	MD	60.0	14.7	-
Holzheim HNR 2a	664	W	1.OG	7	MD	60.0	21.3	-
Holzheim HNR 2a	664	W	EG	8	MD	60.0	14.6	-
Holzheim HNR 2a	664	W	1.OG	8	MD	60.0	21.2	-
Holzseige HNR 4	30/6	N	EG	1	MD	60.0	30.9	-
Holzseige HNR 4	30/6	N	1.OG	1	MD	60.0	31.2	-
Holzseige HNR 4	30/6	N	EG	2	MD	60.0	31.0	-
Holzseige HNR 4	30/6	N	1.OG	2	MD	60.0	31.2	-
Holzseige HNR 4	30/6	W	EG	3	MD	60.0	19.1	-
Holzseige HNR 4	30/6	W	1.OG	3	MD	60.0	24.9	-
Holzseige HNR 4	30/6	W	EG	4	MD	60.0	19.0	-
Holzseige HNR 4	30/6	W	1.OG	4	MD	60.0	24.9	-
Holzseige HNR 4	30/6	S	EG	5	MD	60.0	19.4	-
Holzseige HNR 4	30/6	S	1.OG	5	MD	60.0	25.7	-
Holzseige HNR 4	30/6	S	EG	6	MD	60.0	19.8	-
Holzseige HNR 4	30/6	S	1.OG	6	MD	60.0	25.8	-
Holzseige HNR 4	30/6	O	EG	7	MD	60.0	30.2	-
Holzseige HNR 4	30/6	O	1.OG	7	MD	60.0	31.2	-
Holzseige HNR 4	30/6	O	EG	8	MD	60.0	30.5	-
Holzseige HNR 4	30/6	O	1.OG	8	MD	60.0	31.2	-
Holzseige HNR 4a	31/1	SW	EG	1	MD	60.0	19.0	-

Berechnungspunkt						Immi	Beurteilungspegel o LS	Richtwertüberschrei
Bezeichnung						Richtwert	tags	tags
Anschrift	Flurst	Ausrichtung	Stockwerk	Fassadennummer	Nutzung	Tag	dB(A)	dB(A)
Holzseige HNR 4a	31/1	SW	1.OG	1	MD	60.0	24.9	-
Holzseige HNR 4a	31/1	SW	EG	2	MD	60.0	19.0	-
Holzseige HNR 4a	31/1	SW	1.OG	2	MD	60.0	24.8	-
Holzseige HNR 4a	31/1	SO	EG	3	MD	60.0	30.5	-
Holzseige HNR 4a	31/1	SO	1.OG	3	MD	60.0	31.1	-
Holzseige HNR 4a	31/1	SO	EG	4	MD	60.0	30.2	-
Holzseige HNR 4a	31/1	SO	1.OG	4	MD	60.0	31.1	-
Holzseige HNR 4a	31/1	NO	EG	5	MD	60.0	30.0	-
Holzseige HNR 4a	31/1	NO	1.OG	5	MD	60.0	31.1	-
Holzseige HNR 4a	31/1	NO	EG	6	MD	60.0	30.0	-
Holzseige HNR 4a	31/1	NO	1.OG	6	MD	60.0	31.1	-
Holzseige HNR 4a	31/1	NO	EG	7	MD	60.0	30.2	-
Holzseige HNR 4a	31/1	NO	1.OG	7	MD	60.0	31.1	-
Holzseige HNR 4a	31/1	NW	EG	8	MD	60.0	21.9	-
Holzseige HNR 4a	31/1	NW	1.OG	8	MD	60.0	25.7	-
Holzseige HNR 4a	31/1	NW	EG	9	MD	60.0	21.8	-
Holzseige HNR 4a	31/1	NW	1.OG	9	MD	60.0	25.7	-
Holzseige HNR 5	30/1	S	EG	2	MD	60.0	17.0	-
Holzseige HNR 5	30/1	S	1.OG	2	MD	60.0	18.6	-
Holzseige HNR 5	30/1	S	2.OG	2	MD	60.0	25.0	-
Holzseige HNR 5	30/1	S	EG	3	MD	60.0	17.5	-
Holzseige HNR 5	30/1	S	1.OG	3	MD	60.0	19.2	-
Holzseige HNR 5	30/1	S	2.OG	3	MD	60.0	25.1	-
Holzseige HNR 5	30/1	O	EG	4	MD	60.0	30.3	-
Holzseige HNR 5	30/1	O	1.OG	4	MD	60.0	31.1	-
Holzseige HNR 5	30/1	O	2.OG	4	MD	60.0	31.2	-
Holzseige HNR 5	30/1	N	EG	5	MD	60.0	30.5	-
Holzseige HNR 5	30/1	N	1.OG	5	MD	60.0	31.1	-
Holzseige HNR 5	30/1	N	2.OG	5	MD	60.0	31.1	-
Holzseige HNR 5	30/1	N	EG	6	MD	60.0	30.3	-
Holzseige HNR 5	30/1	N	1.OG	6	MD	60.0	31.0	-
Holzseige HNR 5	30/1	N	2.OG	6	MD	60.0	31.1	-
Holzseige HNR 5a	30/7	N	EG	1	MD	60.0	30.3	-
Holzseige HNR 5a	30/7	N	1.OG	1	MD	60.0	30.9	-
Holzseige HNR 5a	30/7	N	2.OG	1	MD	60.0	31.0	-
Holzseige HNR 5a	30/7	N	EG	2	MD	60.0	30.4	-
Holzseige HNR 5a	30/7	N	1.OG	2	MD	60.0	30.9	-
Holzseige HNR 5a	30/7	N	2.OG	2	MD	60.0	31.0	-
Holzseige HNR 5a	30/7	W	EG	3	MD	60.0	16.3	-
Holzseige HNR 5a	30/7	W	1.OG	3	MD	60.0	18.1	-
Holzseige HNR 5a	30/7	W	2.OG	3	MD	60.0	24.3	-
Holzseige HNR 5a	30/7	W	EG	4	MD	60.0	15.8	-
Holzseige HNR 5a	30/7	W	1.OG	4	MD	60.0	17.5	-
Holzseige HNR 5a	30/7	W	2.OG	4	MD	60.0	24.2	-
Holzseige HNR 5a	30/7	S	EG	5	MD	60.0	15.8	-
Holzseige HNR 5a	30/7	S	1.OG	5	MD	60.0	17.6	-
Holzseige HNR 5a	30/7	S	2.OG	5	MD	60.0	24.4	-
Holzseige HNR 5a	30/7	S	EG	6	MD	60.0	16.4	-
Holzseige HNR 5a	30/7	S	1.OG	6	MD	60.0	18.2	-
Holzseige HNR 5a	30/7	S	2.OG	6	MD	60.0	24.6	-
Holzseige HNR 5a	30/7	O	EG	7	MD	60.0	30.3	-
Holzseige HNR 5a	30/7	O	1.OG	7	MD	60.0	30.9	-
Holzseige HNR 5a	30/7	O	2.OG	7	MD	60.0	31.0	-
Holzseige HNR 5a	30/7	O	EG	8	MD	60.0	30.3	-
Holzseige HNR 5a	30/7	O	1.OG	8	MD	60.0	31.0	-
Holzseige HNR 5a	30/7	O	2.OG	8	MD	60.0	31.0	-
Holzseige HNR 6	30/2	N	EG	1	MD	60.0	28.7	-
Holzseige HNR 6	30/2	N	1.OG	1	MD	60.0	31.0	-
Holzseige HNR 6	30/2	N	2.OG	1	MD	60.0	31.1	-
Holzseige HNR 6	30/2	N	EG	2	MD	60.0	28.7	-

Berechnungspunkt						Immi	Beurteilungspegel o LS	Richtwertüberschrei
Bezeichnung						Richtwert	tags	tags
Anschrift	Flurst	Ausrichtung	Stockwerk	Fassadennummer	Nutzung	Tag	dB(A)	dB(A)
Holzseige HNR 6	30/2	N	1.OG	2	MD	60.0	30.9	-
Holzseige HNR 6	30/2	N	2.OG	2	MD	60.0	31.0	-
Holzseige HNR 6	30/2	W	EG	3	MD	60.0	16.6	-
Holzseige HNR 6	30/2	W	1.OG	3	MD	60.0	18.3	-
Holzseige HNR 6	30/2	W	2.OG	3	MD	60.0	24.5	-
Holzseige HNR 6	30/2	S	EG	4	MD	60.0	14.9	-
Holzseige HNR 6	30/2	S	1.OG	4	MD	60.0	16.9	-
Holzseige HNR 6	30/2	S	2.OG	4	MD	60.0	24.8	-
Holzseige HNR 6	30/2	S	EG	5	MD	60.0	14.8	-
Holzseige HNR 6	30/2	S	1.OG	5	MD	60.0	17.0	-
Holzseige HNR 6	30/2	S	2.OG	5	MD	60.0	24.4	-
Holzseige 7	28	NO	EG	1	MD	60.0	30.1	-
Holzseige 7	28	NW	EG	2	MD	60.0	22.1	-
Holzseige 7	28	SW	EG	3	MD	60.0	21.6	-
Holzseige 7	28	SO	EG	4	MD	60.0	30.1	-
Holzseige 8	648	N	EG	1	MD	60.0	30.8	-
Holzseige 8	648	N	1.OG	1	MD	60.0	32.7	-
Holzseige 8	648	W	EG	2	MD	60.0	21.8	-
Holzseige 8	648	W	1.OG	2	MD	60.0	26.1	-
Holzseige 8	648	S	EG	3	MD	60.0	19.6	-
Holzseige 8	648	S	1.OG	3	MD	60.0	25.5	-
Holzseige 8	648	S	EG	4	MD	60.0	19.7	-
Holzseige 8	648	S	1.OG	4	MD	60.0	25.5	-
Holzseige 8	648	O	EG	5	MD	60.0	31.0	-
Holzseige 8	648	O	1.OG	5	MD	60.0	32.7	-
Holzseige 8a	648	O	EG	1	MD	60.0	31.6	-
Holzseige 8a	648	O	1.OG	1	MD	60.0	32.8	-
Holzseige 8a	648	N	EG	2	MD	60.0	31.4	-
Holzseige 8a	648	N	1.OG	2	MD	60.0	32.9	-
Holzseige 8a	648	N	EG	3	MD	60.0	31.3	-
Holzseige 8a	648	N	1.OG	3	MD	60.0	32.8	-
Holzseige 8a	648	W	EG	4	MD	60.0	22.8	-
Holzseige 8a	648	W	1.OG	4	MD	60.0	26.9	-
Holzseige 8a	648	S	EG	5	MD	60.0	19.8	-
Holzseige 8a	648	S	1.OG	5	MD	60.0	26.3	-
Holzseige HNR 9a	31/2	NO	EG	1	MD	60.0	30.2	-
Holzseige HNR 9a	31/2	NO	1.OG	1	MD	60.0	30.8	-
Holzseige HNR 9a	31/2	NO	2.OG	1	MD	60.0	30.9	-
Holzseige HNR 9a	31/2	NW	EG	2	MD	60.0	21.1	-
Holzseige HNR 9a	31/2	NW	1.OG	2	MD	60.0	21.6	-
Holzseige HNR 9a	31/2	NW	2.OG	2	MD	60.0	25.4	-
Holzseige HNR 9a	31/2	NW	EG	3	MD	60.0	19.7	-
Holzseige HNR 9a	31/2	NW	1.OG	3	MD	60.0	21.3	-
Holzseige HNR 9a	31/2	NW	2.OG	3	MD	60.0	25.3	-
Holzseige HNR 9a	31/2	SW	EG	4	MD	60.0	17.2	-
Holzseige HNR 9a	31/2	SW	1.OG	4	MD	60.0	18.7	-
Holzseige HNR 9a	31/2	SW	2.OG	4	MD	60.0	24.5	-
Holzseige HNR 9a	31/2	SW	EG	5	MD	60.0	17.3	-
Holzseige HNR 9a	31/2	SW	1.OG	5	MD	60.0	18.7	-
Holzseige HNR 9a	31/2	SW	2.OG	5	MD	60.0	24.6	-
Holzseige HNR 9a	31/2	SO	EG	6	MD	60.0	30.4	-
Holzseige HNR 9a	31/2	SO	1.OG	6	MD	60.0	30.7	-
Holzseige HNR 9a	31/2	SO	2.OG	6	MD	60.0	30.8	-
Holzseige HNR 9b	31/2	NO	EG	1	MD	60.0	29.8	-
Holzseige HNR 9b	31/2	NO	EG	2	MD	60.0	29.3	-
Holzseige HNR 9b	31/2	NW	EG	3	MD	60.0	22.6	-
Holzseige HNR 9b	31/2	SW	EG	4	MD	60.0	19.5	-
Holzseige HNR 9b	31/2	SW	EG	5	MD	60.0	19.7	-
Holzseige HNR 9b	31/2	SO	EG	6	MD	60.0	23.1	-
Muckenbach HNR 14	563	O	EG	1	MD	60.0	12.8	-

Berechnungspunkt						Immi	Beurteilungspegel o LS	Richtwertüberschrei
Bezeichnung						Richtwert	tags	tags
Anschrift	Flurst	Ausrichtung	Stockwerk	Fassadennummer	Nutzung	Tag	dB(A)	dB(A)
Muckenbach HNR 14	563	O	1.OG	1	MD	60.0	13.1	-
Muckenbach HNR 14	563	O	EG	2	MD	60.0	12.5	-
Muckenbach HNR 14	563	O	1.OG	2	MD	60.0	13.1	-
Muckenbach HNR 14	563	N	EG	3	MD	60.0	9.7	-
Muckenbach HNR 14	563	N	1.OG	3	MD	60.0	12.9	-
Muckenbach HNR 14	563	W	1.OG	4	MD	60.0	10.4	-
Muckenbach HNR 14	563	W	1.OG	5	MD	60.0	10.3	-
Muckenbach HNR 14	563	S	EG	6	MD	60.0	3.7	-
Muckenbach HNR 14	563	S	1.OG	6	MD	60.0	11.2	-
Muckenbach HNR 14	563	S	EG	7	MD	60.0	3.9	-
Muckenbach HNR 14	563	S	1.OG	7	MD	60.0	11.4	-
Muckenbach HNR 25	699	S	EG	1	WA	55.0	5.0	-
Muckenbach HNR 25	699	S	1.OG	1	WA	55.0	13.4	-
Muckenbach HNR 25	699	O	EG	2	WA	55.0	13.2	-
Muckenbach HNR 25	699	O	1.OG	2	WA	55.0	14.0	-
Muckenbach HNR 25	699	O	EG	3	WA	55.0	13.4	-
Muckenbach HNR 25	699	O	1.OG	3	WA	55.0	14.0	-
Muckenbach HNR 25	699	N	1.OG	4	WA	55.0	14.0	-
Muckenbach HNR 25	699	W	EG	5	WA	55.0	4.8	-
Muckenbach HNR 25	699	W	1.OG	5	WA	55.0	12.9	-
Muckenbach HNR 25	699	W	EG	6	WA	55.0	4.8	-
Muckenbach HNR 25	699	W	1.OG	6	WA	55.0	12.9	-
Muckenbach HNR 23	698/1	O	EG	1	WA	55.0	13.2	-
Muckenbach HNR 23	698/1	O	1.OG	1	WA	55.0	13.7	-
Muckenbach HNR 23	698/1	O	2.OG	1	WA	55.0	13.7	-
Muckenbach HNR 23	698/1	O	3.OG	1	WA	55.0	13.7	-
Muckenbach HNR 23	698/1	O	EG	2	WA	55.0	13.3	-
Muckenbach HNR 23	698/1	O	1.OG	2	WA	55.0	13.7	-
Muckenbach HNR 23	698/1	O	2.OG	2	WA	55.0	13.7	-
Muckenbach HNR 23	698/1	O	3.OG	2	WA	55.0	13.7	-
Muckenbach HNR 23	698/1	N	EG	3	WA	55.0	13.5	-
Muckenbach HNR 23	698/1	N	1.OG	3	WA	55.0	13.7	-
Muckenbach HNR 23	698/1	N	2.OG	3	WA	55.0	13.7	-
Muckenbach HNR 23	698/1	N	3.OG	3	WA	55.0	13.7	-
Muckenbach HNR 23	698/1	N	EG	4	WA	55.0	13.6	-
Muckenbach HNR 23	698/1	N	1.OG	4	WA	55.0	13.6	-
Muckenbach HNR 23	698/1	N	2.OG	4	WA	55.0	13.6	-
Muckenbach HNR 23	698/1	N	3.OG	4	WA	55.0	13.6	-
Muckenbach HNR 23	698/1	W	EG	5	WA	55.0	4.9	-
Muckenbach HNR 23	698/1	W	1.OG	5	WA	55.0	5.1	-
Muckenbach HNR 23	698/1	W	2.OG	5	WA	55.0	7.3	-
Muckenbach HNR 23	698/1	W	3.OG	5	WA	55.0	12.8	-
Muckenbach HNR 23	698/1	W	EG	6	WA	55.0	4.8	-
Muckenbach HNR 23	698/1	W	1.OG	6	WA	55.0	5.1	-
Muckenbach HNR 23	698/1	W	2.OG	6	WA	55.0	7.3	-
Muckenbach HNR 23	698/1	W	3.OG	6	WA	55.0	12.8	-
Muckenbach HNR 23a	698	S	EG	1	WA	55.0	3.6	-
Muckenbach HNR 23a	698	S	1.OG	1	WA	55.0	6.4	-
Muckenbach HNR 23a	698	O	EG	2	WA	55.0	13.5	-
Muckenbach HNR 23a	698	O	1.OG	2	WA	55.0	13.8	-
Muckenbach HNR 23a	698	O	EG	3	WA	55.0	13.6	-
Muckenbach HNR 23a	698	O	1.OG	3	WA	55.0	13.8	-
Muckenbach HNR 23a	698	W	EG	4	WA	55.0	4.0	-
Muckenbach HNR 23a	698	W	1.OG	4	WA	55.0	6.6	-
Muckenbach HNR 27	697/1	S	EG	1	WA	55.0	5.2	-
Muckenbach HNR 27	697/1	S	1.OG	1	WA	55.0	7.9	-
Muckenbach HNR 27	697/1	S	EG	2	WA	55.0	4.7	-
Muckenbach HNR 27	697/1	S	1.OG	2	WA	55.0	7.4	-
Muckenbach HNR 27	697/1	O	EG	3	WA	55.0	13.1	-
Muckenbach HNR 27	697/1	O	1.OG	3	WA	55.0	13.9	-

Berechnungspunkt						Immi	Beurteilungspegel o LS	Richtwertüberschrei
Bezeichnung						Richtwert	tags	tags
Anschrift	Flurst	Ausrichtung	Stockwerk	Fassadennummer	Nutzung	Tag	dB(A)	dB(A)
Muckenbach HNR 27	697/1	O	EG	4	WA	55.0	13.1	-
Muckenbach HNR 27	697/1	O	1.OG	4	WA	55.0	13.9	-
Muckenbach HNR 27	697/1	N	EG	5	WA	55.0	13.1	-
Muckenbach HNR 27	697/1	N	1.OG	5	WA	55.0	13.9	-
Muckenbach HNR 27	697/1	N	EG	6	WA	55.0	13.0	-
Muckenbach HNR 27	697/1	N	1.OG	6	WA	55.0	13.9	-
Muckenbach HNR 27	697/1	W	EG	7	WA	55.0	6.0	-
Muckenbach HNR 27	697/1	W	1.OG	7	WA	55.0	8.7	-
Muckenbach HNR 27	697/1	W	EG	8	WA	55.0	5.6	-
Muckenbach HNR 27	697/1	W	1.OG	8	WA	55.0	8.3	-
Muckenbach HNR 14a	563	W	EG	1	MD	60.0	1.7	-
Muckenbach HNR 14a	563	W	1.OG	1	MD	60.0	4.4	-
Muckenbach HNR 14a	563	W	EG	2	MD	60.0	1.7	-
Muckenbach HNR 14a	563	W	1.OG	2	MD	60.0	4.4	-
Muckenbach HNR 14a	563	S	EG	3	MD	60.0	1.8	-
Muckenbach HNR 14a	563	S	1.OG	3	MD	60.0	4.7	-
Muckenbach HNR 14a	563	O	EG	4	MD	60.0	12.0	-
Muckenbach HNR 14a	563	O	1.OG	4	MD	60.0	12.7	-
Muckenbach HNR 14a	563	O	EG	5	MD	60.0	12.0	-
Muckenbach HNR 14a	563	O	1.OG	5	MD	60.0	12.7	-
Muckenbach HNR 14a	563	N	EG	6	MD	60.0	12.0	-
Muckenbach HNR 14a	563	N	1.OG	6	MD	60.0	12.6	-
Muckenbach HNR 12	561	N	1.OG	1	MD	60.0	11.9	-
Muckenbach HNR 12	561	W	1.OG	2	MD	60.0	3.6	-
Muckenbach HNR 12	561	S	EG	3	MD	60.0	0.9	-
Muckenbach HNR 12	561	S	1.OG	3	MD	60.0	3.7	-
Muckenbach HNR 12	561	O	EG	4	MD	60.0	11.8	-
Muckenbach HNR 12	561	O	1.OG	4	MD	60.0	11.9	-
Muckenbach HNR 10	559/1	W	EG	1	MD	60.0	0.1	-
Muckenbach HNR 10	559/1	W	1.OG	1	MD	60.0	2.8	-
Muckenbach HNR 10	559/1	W	EG	2	MD	60.0	0.0	-
Muckenbach HNR 10	559/1	W	1.OG	2	MD	60.0	2.6	-
Muckenbach HNR 10	559/1	S	EG	3	MD	60.0	0.2	-
Muckenbach HNR 10	559/1	S	1.OG	3	MD	60.0	2.9	-
Muckenbach HNR 10	559/1	O	EG	4	MD	60.0	11.1	-
Muckenbach HNR 10	559/1	O	1.OG	4	MD	60.0	11.3	-
Muckenbach HNR 10	559/1	O	EG	5	MD	60.0	11.1	-
Muckenbach HNR 10	559/1	O	1.OG	5	MD	60.0	11.3	-
Muckenbach HNR 10	559/1	N	1.OG	6	MD	60.0	11.3	-
Muckenbach HNR 8	559/6	W	EG	1	MD	60.0	-0.4	-
Muckenbach HNR 8	559/6	W	1.OG	1	MD	60.0	2.1	-
Muckenbach HNR 8	559/6	S	EG	2	MD	60.0	-0.1	-
Muckenbach HNR 8	559/6	S	1.OG	2	MD	60.0	2.5	-
Muckenbach HNR 8	559/6	S	EG	3	MD	60.0	-0.1	-
Muckenbach HNR 8	559/6	S	1.OG	3	MD	60.0	2.6	-
Muckenbach HNR 8	559/6	O	EG	4	MD	60.0	10.0	-
Muckenbach HNR 8	559/6	O	1.OG	4	MD	60.0	10.8	-
Muckenbach HNR 8	559/6	O	EG	5	MD	60.0	10.1	-
Muckenbach HNR 8	559/6	O	1.OG	5	MD	60.0	10.9	-
Muckenbach HNR 8	559/6	N	EG	6	MD	60.0	10.2	-
Muckenbach HNR 8	559/6	N	1.OG	6	MD	60.0	10.9	-
Muckenbach HNR 8	559/6	N	EG	7	MD	60.0	9.9	-
Muckenbach HNR 8	559/6	N	1.OG	7	MD	60.0	10.8	-
Muckenbach HNR 8a	559/3	S	EG	1	MD	60.0	0.6	-
Muckenbach HNR 8a	559/3	S	1.OG	1	MD	60.0	3.3	-
Muckenbach HNR 8a	559/3	N	EG	2	MD	60.0	8.6	-
Muckenbach HNR 8a	559/3	N	1.OG	2	MD	60.0	11.3	-
Muckenbach HNR 8a	559/3	N	EG	3	MD	60.0	9.0	-
Muckenbach HNR 8a	559/3	N	1.OG	3	MD	60.0	11.2	-
Muckenbach HNR 8a	559/3	W	EG	4	MD	60.0	0.1	-



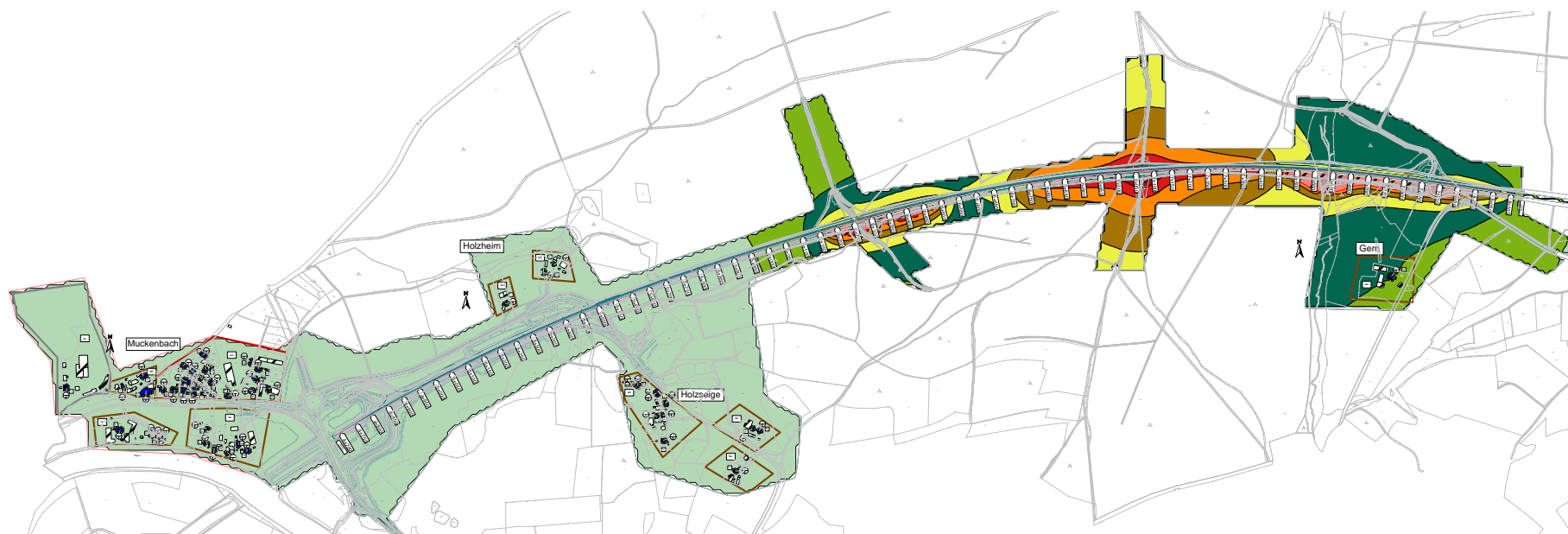
Berechnungspunkt						Immi	Beurteilungspegel o LS	Richtwertüberschrei
Bezeichnung						Richtwert	tags	tags
Anschrift	Flurst	Ausrichtung	Stockwerk	Fassadennummer	Nutzung	Tag	dB(A)	dB(A)
Muckenbach HNR 8a	559/3	W	1.OG	4	MD	60.0	2.7	-
Muckenbach HNR 8a	559/3	S	EG	5	MD	60.0	0.2	-
Muckenbach HNR 8a	559/3	S	1.OG	5	MD	60.0	2.9	-
Muckenbach HNR 21	702	O	1.OG	1	WA	55.0	12.9	-
Muckenbach HNR 21	702	N	EG	2	WA	55.0	11.9	-
Muckenbach HNR 21	702	N	1.OG	2	WA	55.0	12.9	-
Muckenbach HNR 21	702	N	EG	3	WA	55.0	12.1	-
Muckenbach HNR 21	702	N	1.OG	3	WA	55.0	12.9	-
Muckenbach HNR 21	702	W	EG	4	WA	55.0	2.1	-
Muckenbach HNR 21	702	W	1.OG	4	WA	55.0	4.7	-
Muckenbach HNR 21	702	W	EG	5	WA	55.0	2.0	-
Muckenbach HNR 21	702	W	1.OG	5	WA	55.0	4.6	-
Muckenbach HNR 21	702	S	EG	6	WA	55.0	2.1	-
Muckenbach HNR 21	702	S	1.OG	6	WA	55.0	4.7	-
Muckenbach HNR 21	702	S	EG	7	WA	55.0	2.2	-
Muckenbach HNR 21	702	S	1.OG	7	WA	55.0	4.9	-
Muckenbach HNR 19a	702/1	SW	EG	1	WA	55.0	2.5	-
Muckenbach HNR 19a	702/1	SW	1.OG	1	WA	55.0	5.0	-
Muckenbach HNR 19a	702/1	SW	EG	2	WA	55.0	2.2	-
Muckenbach HNR 19a	702/1	SW	1.OG	2	WA	55.0	4.7	-
Muckenbach HNR 19a	702/1	SO	EG	3	WA	55.0	11.7	-
Muckenbach HNR 19a	702/1	SO	1.OG	3	WA	55.0	12.3	-
Muckenbach HNR 19a	702/1	NO	EG	4	WA	55.0	11.8	-
Muckenbach HNR 19a	702/1	NO	1.OG	4	WA	55.0	12.2	-
Muckenbach HNR 19a	702/1	NO	EG	5	WA	55.0	11.7	-
Muckenbach HNR 19a	702/1	NO	1.OG	5	WA	55.0	12.2	-
Muckenbach HNR 19a	702/1	NW	EG	6	WA	55.0	3.4	-
Muckenbach HNR 19a	702/1	NW	1.OG	6	WA	55.0	6.0	-
Muckenbach HNR 19a	702/1	NW	EG	7	WA	55.0	3.0	-
Muckenbach HNR 19a	702/1	NW	1.OG	7	WA	55.0	5.6	-
Muckenbach HNR 19	704/3	N	EG	1	WA	55.0	10.6	-
Muckenbach HNR 19	704/3	N	1.OG	1	WA	55.0	11.4	-
Muckenbach HNR 19	704/3	N	EG	2	WA	55.0	10.7	-
Muckenbach HNR 19	704/3	N	1.OG	2	WA	55.0	11.4	-
Muckenbach HNR 19	704/3	W	EG	3	WA	55.0	0.7	-
Muckenbach HNR 19	704/3	W	1.OG	3	WA	55.0	3.2	-
Muckenbach HNR 19	704/3	S	EG	4	WA	55.0	0.7	-
Muckenbach HNR 19	704/3	S	1.OG	4	WA	55.0	3.3	-
Muckenbach HNR 19	704/3	S	EG	5	WA	55.0	0.7	-
Muckenbach HNR 19	704/3	S	1.OG	5	WA	55.0	3.4	-
Muckenbach HNR 15a	704/12	W	EG	1	WA	55.0	-0.1	-
Muckenbach HNR 15a	704/12	W	1.OG	1	WA	55.0	2.1	-
Muckenbach HNR 15a	704/12	W	EG	2	WA	55.0	0.0	-
Muckenbach HNR 15a	704/12	W	1.OG	2	WA	55.0	2.4	-
Muckenbach HNR 15a	704/12	S	EG	3	WA	55.0	-0.1	-
Muckenbach HNR 15a	704/12	S	1.OG	3	WA	55.0	2.6	-
Muckenbach HNR 15a	704/12	S	EG	4	WA	55.0	0.1	-
Muckenbach HNR 15a	704/12	S	1.OG	4	WA	55.0	2.7	-
Muckenbach HNR 15a	704/12	O	EG	5	WA	55.0	8.6	-
Muckenbach HNR 15a	704/12	O	1.OG	5	WA	55.0	10.7	-
Muckenbach HNR 15a	704/12	N	EG	6	WA	55.0	10.5	-
Muckenbach HNR 15a	704/12	N	1.OG	6	WA	55.0	10.9	-
Muckenbach HNR 15a	704/12	N	EG	7	WA	55.0	10.4	-
Muckenbach HNR 15a	704/12	N	1.OG	7	WA	55.0	10.8	-
Muckenbach HNR 15	704/4	W	EG	1	WA	55.0	-0.1	-
Muckenbach HNR 15	704/4	W	1.OG	1	WA	55.0	2.1	-
Muckenbach HNR 15	704/4	W	EG	2	WA	55.0	-0.1	-
Muckenbach HNR 15	704/4	W	1.OG	2	WA	55.0	2.1	-
Muckenbach HNR 15	704/4	S	EG	3	WA	55.0	0.0	-
Muckenbach HNR 15	704/4	S	1.OG	3	WA	55.0	2.4	-

Berechnungspunkt						Immi	Beurteilungspegel o LS	Richtwertüberschrei
Bezeichnung						Richtwert	tags	tags
Anschrift	Flurst	Ausrichtung	Stockwerk	Fassadennummer	Nutzung	Tag	dB(A)	dB(A)
Muckenbach HNR 15	704/4	S	EG	4	WA	55.0	0.5	-
Muckenbach HNR 15	704/4	S	1.OG	4	WA	55.0	3.0	-
Muckenbach HNR 15	704/4	O	EG	5	WA	55.0	9.7	-
Muckenbach HNR 15	704/4	O	1.OG	5	WA	55.0	11.2	-
Muckenbach HNR 15	704/4	N	EG	6	WA	55.0	9.6	-
Muckenbach HNR 15	704/4	N	1.OG	6	WA	55.0	11.2	-
Muckenbach HNR 15	704/4	N	EG	7	WA	55.0	9.8	-
Muckenbach HNR 15	704/4	N	1.OG	7	WA	55.0	11.1	-
Muckenbach HNR 15	704/4	N	EG	8	WA	55.0	9.6	-
Muckenbach HNR 15	704/4	N	1.OG	8	WA	55.0	10.8	-
Muckenbach HNR 17c	705/3	NW	EG	1	WA	55.0	3.1	-
Muckenbach HNR 17c	705/3	NW	1.OG	1	WA	55.0	5.6	-
Muckenbach HNR 17c	705/3	SW	EG	2	WA	55.0	2.7	-
Muckenbach HNR 17c	705/3	SW	1.OG	2	WA	55.0	5.2	-
Muckenbach HNR 17c	705/3	SO	EG	3	WA	55.0	11.0	-
Muckenbach HNR 17c	705/3	SO	1.OG	3	WA	55.0	11.8	-
Muckenbach HNR 17	705	N	EG	1	WA	55.0	11.2	-
Muckenbach HNR 17	705	N	1.OG	1	WA	55.0	12.2	-
Muckenbach HNR 17	705	N	EG	2	WA	55.0	11.0	-
Muckenbach HNR 17	705	N	1.OG	2	WA	55.0	11.9	-
Muckenbach HNR 17	705	W	EG	3	WA	55.0	1.2	-
Muckenbach HNR 17	705	W	1.OG	3	WA	55.0	3.3	-
Muckenbach HNR 17	705	W	EG	4	WA	55.0	1.4	-
Muckenbach HNR 17	705	W	1.OG	4	WA	55.0	3.6	-
Muckenbach HNR 17	705	S	EG	5	WA	55.0	2.2	-
Muckenbach HNR 17	705	S	1.OG	5	WA	55.0	4.6	-
Muckenbach HNR 17	705	S	EG	6	WA	55.0	2.7	-
Muckenbach HNR 17	705	S	1.OG	6	WA	55.0	5.2	-
Muckenbach HNR 17	705	O	EG	7	WA	55.0	11.2	-
Muckenbach HNR 17	705	O	1.OG	7	WA	55.0	12.0	-
Muckenbach HNR 17	705	O	EG	8	WA	55.0	11.3	-
Muckenbach HNR 17	705	O	1.OG	8	WA	55.0	12.1	-
Muckenbach HNR 17b	705/2	NW	EG	1	WA	55.0	0.0	-
Muckenbach HNR 17b	705/2	NW	1.OG	1	WA	55.0	2.1	-
Muckenbach HNR 17b	705/2	NO	EG	2	WA	55.0	8.8	-
Muckenbach HNR 17b	705/2	NO	1.OG	2	WA	55.0	11.2	-
Muckenbach HNR 17b	705/2	NO	EG	3	WA	55.0	9.4	-
Muckenbach HNR 17b	705/2	NO	1.OG	3	WA	55.0	11.2	-
Muckenbach HNR 17b	705/2	NW	EG	4	WA	55.0	0.7	-
Muckenbach HNR 17b	705/2	NW	1.OG	4	WA	55.0	2.9	-
Muckenbach HNR 13a	704/5	N	EG	1	WA	55.0	9.3	-
Muckenbach HNR 13a	704/5	N	1.OG	1	WA	55.0	10.3	-
Muckenbach HNR 13a	704/5	W	EG	2	WA	55.0	0.0	-
Muckenbach HNR 13a	704/5	W	1.OG	2	WA	55.0	2.2	-
Muckenbach HNR 13a	704/5	W	EG	3	WA	55.0	-0.6	-
Muckenbach HNR 13a	704/5	W	1.OG	3	WA	55.0	1.5	-
Muckenbach HNR 13a	704/5	S	EG	4	WA	55.0	-0.6	-
Muckenbach HNR 13a	704/5	S	1.OG	4	WA	55.0	1.6	-
Muckenbach HNR 13a	704/5	S	EG	5	WA	55.0	-0.4	-
Muckenbach HNR 13a	704/5	S	1.OG	5	WA	55.0	1.7	-
Muckenbach HNR 13a	704/5	S	1.OG	6	WA	55.0	3.8	-
Muckenbach HNR 13a	704/5	N	EG	7	WA	55.0	8.5	-
Muckenbach HNR 13a	704/5	N	1.OG	7	WA	55.0	10.7	-
Muckenbach HNR 13a	704/5	N	EG	8	WA	55.0	9.3	-
Muckenbach HNR 13a	704/5	N	1.OG	8	WA	55.0	10.7	-
Muckenbach HNR 13	704/6	N	EG	1	WA	55.0	8.0	-
Muckenbach HNR 13	704/6	N	1.OG	1	WA	55.0	10.1	-
Muckenbach HNR 13	704/6	N	EG	2	WA	55.0	9.5	-
Muckenbach HNR 13	704/6	N	1.OG	2	WA	55.0	10.0	-
Muckenbach HNR 13	704/6	W	EG	3	WA	55.0	-0.8	-

Berechnungspunkt						Immi	Beurteilungspegel o LS	Richtwertüberschrei
Bezeichnung						Richtwert	tags	tags
Anschrift	Flurst	Ausrichtung	Stockwerk	Fassadennummer	Nutzung	Tag	dB(A)	dB(A)
Muckenbach HNR 13	704/6	W	1.OG	3	WA	55.0	1.3	-
Muckenbach HNR 13	704/6	W	EG	4	WA	55.0	-0.8	-
Muckenbach HNR 13	704/6	W	1.OG	4	WA	55.0	1.3	-
Muckenbach HNR 13	704/6	S	EG	5	WA	55.0	-0.7	-
Muckenbach HNR 13	704/6	S	1.OG	5	WA	55.0	1.6	-
Muckenbach HNR 13	704/6	S	EG	6	WA	55.0	-0.7	-
Muckenbach HNR 13	704/6	S	1.OG	6	WA	55.0	1.6	-
Muckenbach HNR 13	704/6	S	1.OG	7	WA	55.0	1.7	-
Muckenbach HNR 13	704/6	O	EG	8	WA	55.0	8.9	-
Muckenbach HNR 13	704/6	O	1.OG	8	WA	55.0	10.6	-
Muckenbach HNR 13	704/6	N	EG	9	WA	55.0	7.1	-
Muckenbach HNR 13	704/6	N	1.OG	9	WA	55.0	10.0	-
Muckenbach HNR 11	704/7	N	EG	1	WA	55.0	8.3	-
Muckenbach HNR 11	704/7	N	1.OG	1	WA	55.0	9.0	-
Muckenbach HNR 11	704/7	W	EG	2	WA	55.0	-1.7	-
Muckenbach HNR 11	704/7	W	1.OG	2	WA	55.0	0.3	-
Muckenbach HNR 11	704/7	W	EG	3	WA	55.0	-2.3	-
Muckenbach HNR 11	704/7	W	1.OG	3	WA	55.0	-0.2	-
Muckenbach HNR 11	704/7	S	EG	4	WA	55.0	-1.9	-
Muckenbach HNR 11	704/7	S	1.OG	4	WA	55.0	0.3	-
Muckenbach HNR 11	704/7	S	EG	5	WA	55.0	-1.6	-
Muckenbach HNR 11	704/7	S	1.OG	5	WA	55.0	0.7	-
Muckenbach HNR 11	704/7	O	EG	6	WA	55.0	5.9	-
Muckenbach HNR 11	704/7	O	1.OG	6	WA	55.0	9.1	-
Muckenbach HNR 11	704/7	O	EG	7	WA	55.0	8.5	-
Muckenbach HNR 11	704/7	O	1.OG	7	WA	55.0	9.4	-
Muckenbach HNR 11	704/7	N	EG	8	WA	55.0	8.3	-
Muckenbach HNR 11	704/7	N	1.OG	8	WA	55.0	9.2	-
Muckenbach HNR 9b	704	W	EG	1	WA	55.0	-3.2	-
Muckenbach HNR 9b	704	W	1.OG	1	WA	55.0	-1.0	-
Muckenbach HNR 9b	704	W	EG	2	WA	55.0	-3.4	-
Muckenbach HNR 9b	704	W	1.OG	2	WA	55.0	-1.3	-
Muckenbach HNR 9b	704	S	EG	3	WA	55.0	-3.1	-
Muckenbach HNR 9b	704	S	1.OG	3	WA	55.0	-0.7	-
Muckenbach HNR 9b	704	O	EG	4	WA	55.0	5.4	-
Muckenbach HNR 9b	704	O	1.OG	4	WA	55.0	7.7	-
Muckenbach HNR 9b	704	O	EG	5	WA	55.0	5.6	-
Muckenbach HNR 9b	704	O	1.OG	5	WA	55.0	7.8	-
Muckenbach HNR 9b	704	N	EG	6	WA	55.0	7.4	-
Muckenbach HNR 9b	704	N	1.OG	6	WA	55.0	7.8	-
Muckenbach HNR 9b	704	N	EG	7	WA	55.0	7.0	-
Muckenbach HNR 9b	704	N	1.OG	7	WA	55.0	7.4	-
Muckenbach HNR 7	537/2	O	EG	1	MD	60.0	4.4	-
Muckenbach HNR 7	537/2	O	1.OG	1	MD	60.0	5.6	-
Muckenbach HNR 7	537/2	O	EG	2	MD	60.0	4.3	-
Muckenbach HNR 7	537/2	O	1.OG	2	MD	60.0	5.2	-
Muckenbach HNR 7	537/2	N	EG	3	MD	60.0	-6.0	-
Muckenbach HNR 7	537/2	N	1.OG	3	MD	60.0	-3.3	-
Muckenbach HNR 7	537/2	N	EG	4	MD	60.0	-6.6	-
Muckenbach HNR 7	537/2	N	1.OG	4	MD	60.0	-3.9	-
Muckenbach HNR 7	537/2	W	EG	5	MD	60.0	-6.6	-
Muckenbach HNR 7	537/2	W	1.OG	5	MD	60.0	-4.5	-
Muckenbach HNR 7	537/2	W	EG	6	MD	60.0	-6.3	-
Muckenbach HNR 7	537/2	W	1.OG	6	MD	60.0	-4.1	-
Muckenbach HNR 7	537/2	S	EG	7	MD	60.0	3.6	-
Muckenbach HNR 7	537/2	S	1.OG	7	MD	60.0	4.3	-
Muckenbach HNR 7	537/2	S	EG	8	MD	60.0	3.7	-
Muckenbach HNR 7	537/2	S	1.OG	8	MD	60.0	4.9	-
Muckenbach HNR 5	537	W	EG	1	MD	60.0	-80.2	-
Muckenbach HNR 5	537	W	1.OG	1	MD	60.0	-80.2	-

Berechnungspunkt						Immi	Beurteilungspegel o LS	Richtwertüberschrei
Bezeichnung						Richtwert	tags	tags
Anschrift	Flurst	Ausrichtung	Stockwerk	Fassadennummer	Nutzung	Tag	dB(A)	dB(A)
Muckenbach HNR 5	537	W	EG	2	MD	60.0	-80.2	-
Muckenbach HNR 5	537	W	1.OG	2	MD	60.0	-80.2	-
Muckenbach HNR 5	537	S	EG	3	MD	60.0	-16.9	-
Muckenbach HNR 5	537	S	1.OG	3	MD	60.0	-15.9	-
Muckenbach HNR 5	537	O	EG	4	MD	60.0	-8.2	-
Muckenbach HNR 5	537	O	1.OG	4	MD	60.0	-6.9	-
Muckenbach HNR 5	537	O	EG	5	MD	60.0	-15.8	-
Muckenbach HNR 5	537	O	1.OG	5	MD	60.0	-14.6	-
Muckenbach HNR 6	542	N	EG	1	MD	60.0	-80.2	-
Muckenbach HNR 6	542	N	1.OG	1	MD	60.0	-80.2	-
Muckenbach HNR 6	542	N	EG	2	MD	60.0	-80.2	-
Muckenbach HNR 6	542	N	1.OG	2	MD	60.0	-80.2	-
Muckenbach HNR 6	542	W	1.OG	3	MD	60.0	-80.2	-
Muckenbach HNR 6	542	W	EG	4	MD	60.0	-80.2	-
Muckenbach HNR 6	542	W	1.OG	4	MD	60.0	-80.2	-
Muckenbach HNR 6	542	S	EG	5	MD	60.0	-80.2	-
Muckenbach HNR 6	542	S	1.OG	5	MD	60.0	-80.2	-
Muckenbach HNR 6	542	S	EG	6	MD	60.0	-80.2	-
Muckenbach HNR 6	542	S	1.OG	6	MD	60.0	-80.2	-
Muckenbach HNR 6	542	O	EG	7	MD	60.0	-80.2	-
Muckenbach HNR 6	542	O	1.OG	7	MD	60.0	-80.2	-
Muckenbach HNR 6	542	O	EG	8	MD	60.0	-80.2	-
Muckenbach HNR 6	542	O	1.OG	8	MD	60.0	-80.2	-
Muckenbach HNR 6-1	540	SO	EG	1	MD	60.0	0.4	-
Muckenbach HNR 6-1	540	SO	1.OG	1	MD	60.0	1.5	-
Muckenbach HNR 6-1	540	NW	1.OG	2	MD	60.0	-6.7	-
Muckenbach HNR 6-2	540	NW	1.OG	1	MD	60.0	-3.1	-
Muckenbach HNR 6-2	540	SO	EG	2	MD	60.0	3.3	-
Muckenbach HNR 6-2	540	SO	1.OG	2	MD	60.0	4.3	-
Muckenbach HNR 6-3	540	SO	EG	1	MD	60.0	5.1	-
Muckenbach HNR 6-3	540	SO	1.OG	1	MD	60.0	5.8	-
Muckenbach HNR 6-3	540	NW	1.OG	2	MD	60.0	-2.3	-
Muckenbach HNR 1	533	O	EG	1	GE	65.0	-80.2	-
Muckenbach HNR 1	533	O	1.OG	1	GE	65.0	-80.2	-
Muckenbach HNR 1	533	O	EG	2	GE	65.0	-80.2	-
Muckenbach HNR 1	533	O	1.OG	2	GE	65.0	-80.2	-
Muckenbach HNR 1	533	N	EG	3	GE	65.0	-80.2	-
Muckenbach HNR 1	533	N	1.OG	3	GE	65.0	-80.2	-
Muckenbach HNR 1	533	S	EG	6	GE	65.0	-80.2	-
Muckenbach HNR 1	533	S	1.OG	6	GE	65.0	-80.2	-
Muckenbach 31	705/8	SW	EG	1	WA	55.0	2.9	-
Muckenbach 31	705/8	SW	1.OG	1	WA	55.0	5.3	-
Muckenbach 31	705/8	NO	1.OG	2	WA	55.0	12.3	-
Muckenbach 31	705/8	NO	EG	3	WA	55.0	11.0	-
Muckenbach 31	705/8	NO	1.OG	3	WA	55.0	12.2	-
Muckenbach 31	705/8	NO	EG	4	WA	55.0	11.0	-
Muckenbach 31	705/8	NO	1.OG	4	WA	55.0	12.1	-
Muckenbach HNR 17a	705/1	SO	EG	1	WA	55.0	9.8	-
Muckenbach HNR 17a	705/1	SO	1.OG	1	WA	55.0	10.8	-
Muckenbach HNR 17a	705/1	SO	EG	2	WA	55.0	9.9	-
Muckenbach HNR 17a	705/1	SO	1.OG	2	WA	55.0	10.8	-
Muckenbach HNR 17a	705/1	NO	EG	3	WA	55.0	10.0	-
Muckenbach HNR 17a	705/1	NO	1.OG	3	WA	55.0	10.8	-
Muckenbach HNR 17a	705/1	NO	EG	4	WA	55.0	9.8	-
Muckenbach HNR 17a	705/1	NO	1.OG	4	WA	55.0	10.7	-
Muckenbach HNR 17a	705/1	NW	EG	5	WA	55.0	-0.5	-
Muckenbach HNR 17a	705/1	NW	1.OG	5	WA	55.0	1.4	-
Muckenbach HNR 17a	705/1	NW	EG	6	WA	55.0	0.1	-
Muckenbach HNR 17a	705/1	NW	1.OG	6	WA	55.0	2.1	-
Muckenbach HNR 17a	705/1	SW	EG	7	WA	55.0	0.2	-

Berechnungspunkt						Immi	Beurteilungspegel o LS	Richtwertüberschrei
Bezeichnung						Richtwert	tags	tags
Anschrift	Flurst	Ausrichtung	Stockwerk	Fassadennummer	Nutzung	Tag	dB(A)	dB(A)
Muckenbach HNR 17a	705/1	SW	1.OG	7	WA	55.0	2.3	-
Muckenbach HNR 17a	705/1	SW	EG	8	WA	55.0	0.3	-
Muckenbach HNR 17a	705/1	SW	1.OG	8	WA	55.0	2.4	-
Muckenbach HNR 9	704/2	S	1.OG	1	MD	60.0	-4.3	-
Muckenbach HNR 9	704/2	O	EG	2	MD	60.0	-2.9	-
Muckenbach HNR 9	704/2	O	1.OG	2	MD	60.0	2.8	-
Muckenbach HNR 9	704/2	S	EG	3	MD	60.0	-6.6	-
Muckenbach HNR 9	704/2	S	1.OG	3	MD	60.0	-4.3	-
Muckenbach HNR 9	704/2	S	EG	4	MD	60.0	-6.6	-
Muckenbach HNR 9	704/2	S	1.OG	4	MD	60.0	-4.2	-
Muckenbach HNR 9	704/2	S	EG	5	MD	60.0	-5.7	-
Muckenbach HNR 9	704/2	S	1.OG	5	MD	60.0	-3.4	-
Muckenbach HNR 9	704/2	O	EG	6	MD	60.0	2.6	-
Muckenbach HNR 9	704/2	O	1.OG	6	MD	60.0	5.8	-
Muckenbach HNR 9	704/2	O	EG	7	MD	60.0	2.3	-
Muckenbach HNR 9	704/2	O	1.OG	7	MD	60.0	5.8	-
Muckenbach HNR 9	704/2	N	1.OG	8	MD	60.0	5.8	-
Muckenbach HNR 9	704/2	N	1.OG	9	MD	60.0	5.0	-
Muckenbach HNR 9	704/2	N	EG	10	MD	60.0	3.7	-
Muckenbach HNR 9	704/2	N	1.OG	10	MD	60.0	4.3	-
Muckenbach HNR 29	710	N	EG	1	WA	55.0	13.2	-
Muckenbach HNR 29	710	N	1.OG	1	WA	55.0	13.8	-
Muckenbach HNR 29	710	W	EG	2	WA	55.0	3.6	-
Muckenbach HNR 29	710	W	1.OG	2	WA	55.0	6.1	-
Muckenbach HNR 29	710	W	EG	3	WA	55.0	4.7	-
Muckenbach HNR 29	710	W	1.OG	3	WA	55.0	7.3	-
Muckenbach HNR 29	710	S	EG	4	WA	55.0	5.8	-
Muckenbach HNR 29	710	S	1.OG	4	WA	55.0	8.6	-
Muckenbach HNR 29	710	O	EG	5	WA	55.0	13.5	-
Muckenbach HNR 29	710	O	1.OG	5	WA	55.0	13.8	-
Muckenbach HNR 29	710	O	EG	6	WA	55.0	13.4	-
Muckenbach HNR 29	710	O	1.OG	6	WA	55.0	13.8	-
Gern HNR 33	403	N	EG	1	MD	60.0	39.4	-
Gern HNR 33	403	N	1.OG	1	MD	60.0	39.9	-
Gern HNR 33	403	N	2.OG	1	MD	60.0	40.0	-
Gern HNR 33	403	W	EG	2	MD	60.0	37.0	-
Gern HNR 33	403	W	1.OG	2	MD	60.0	39.9	-
Gern HNR 33	403	W	2.OG	2	MD	60.0	40.1	-
Gern HNR 33	403	W	EG	3	MD	60.0	37.3	-
Gern HNR 33	403	W	1.OG	3	MD	60.0	39.8	-
Gern HNR 33	403	W	2.OG	3	MD	60.0	40.0	-
Gern HNR 33	403	S	EG	4	MD	60.0	27.4	-
Gern HNR 33	403	S	1.OG	4	MD	60.0	34.9	-
Gern HNR 33	403	S	2.OG	4	MD	60.0	37.1	-
Gern HNR 33	403	S	EG	5	MD	60.0	27.1	-
Gern HNR 33	403	S	1.OG	5	MD	60.0	33.8	-
Gern HNR 33	403	S	2.OG	5	MD	60.0	36.4	-
Gern HNR 33	403	O	EG	6	MD	60.0	27.3	-
Gern HNR 33	403	O	1.OG	6	MD	60.0	31.0	-
Gern HNR 33	403	O	2.OG	6	MD	60.0	34.3	-
Gern HNR 33	403	N	1.OG	7	MD	60.0	39.8	-
Gern HNR 33	403	N	2.OG	7	MD	60.0	39.9	-



<ul style="list-style-type: none"> <li>... &lt;= 35.0</li> <li>35.0 &lt; ... &lt;= 40.0</li> <li>40.0 &lt; ... &lt;= 45.0</li> <li>45.0 &lt; ... &lt;= 50.0</li> <li>50.0 &lt; ... &lt;= 55.0</li> <li>55.0 &lt; ... &lt;= 60.0</li> <li>60.0 &lt; ... &lt;= 65.0</li> <li>65.0 &lt; ... &lt;= 70.0</li> <li>70.0 &lt; ... &lt;= 75.0</li> <li>75.0 &lt; ... &lt;= 80.0</li> <li>80.0 &lt; ...</li> </ul>	<ul style="list-style-type: none"> <li>Industriegebiet</li> <li>Kurzgebiet</li> <li>Reines Wohngebiet</li> <li>ztlg. Wohngebiet</li> <li>Mischgebiet</li> <li>Gewerbegebiet</li> </ul>	<ul style="list-style-type: none"> <li>Punktquelle</li> <li>Flächenquelle</li> <li>Heise</li> <li>Höhenpunkt</li> <li>Höhennote</li> <li>Bruchkante</li> <li>Hausbeurteilung</li> <li>Rechengebiet</li> </ul>
Freistaat Bayern Staatliches Bauamt Amberg-Weizsäckchen		Unterlage Nr.: 17.3.24.2
Planfeststellung		bearbeitet: 02/23 gezeichnet: 02/22 Datum:                      Stein
B16 "Regensburg - B95 (Rodrig)" Dreistreifiger Ausbau bei Mittenau Ausbaubauabschnitt A: Bau-km 4+328 bis Bau-km 6+130 (ca. 3,8 km)		geprüft:                      Stein Datum:                      17.04.2023 Lageplan Bauform B P2c-3 Maßstab 1: -
Aufgestellt: Amberg, den 17.04.2023		
Baulenker, Baulenker		

Berechnungspunkt						Immi	Beurteilungspegel o LS	Richtwertüberschrei
Bezeichnung						Richtwert	tags	tags
Anschrift	Flurst	Ausrichtung	Stockwerk	Fassadennummer	Nutzung	Tag	dB(A)	dB(A)
Holzheim HNR 1	667	S	EG	1	MD	60.0	25.9	-
Holzheim HNR 1	667	S	1.OG	1	MD	60.0	26.0	-
Holzheim HNR 1	667	S	2.OG	1	MD	60.0	26.2	-
Holzheim HNR 1	667	S	EG	2	MD	60.0	26.0	-
Holzheim HNR 1	667	S	1.OG	2	MD	60.0	26.0	-
Holzheim HNR 1	667	S	2.OG	2	MD	60.0	26.2	-
Holzheim HNR 1	667	O	EG	3	MD	60.0	26.0	-
Holzheim HNR 1	667	O	1.OG	3	MD	60.0	26.1	-
Holzheim HNR 1	667	O	2.OG	3	MD	60.0	26.3	-
Holzheim HNR 1	667	N	EG	4	MD	60.0	12.8	-
Holzheim HNR 1	667	N	1.OG	4	MD	60.0	15.6	-
Holzheim HNR 1	667	N	2.OG	4	MD	60.0	22.2	-
Holzheim HNR 1	667	N	EG	5	MD	60.0	12.8	-
Holzheim HNR 1	667	N	1.OG	5	MD	60.0	15.3	-
Holzheim HNR 1	667	N	2.OG	5	MD	60.0	22.1	-
Holzheim HNR 1	667	W	EG	6	MD	60.0	12.8	-
Holzheim HNR 1	667	W	1.OG	6	MD	60.0	14.6	-
Holzheim HNR 1	667	W	2.OG	6	MD	60.0	20.7	-
Holzheim HNR 2	664	N	1.OG	1	MD	60.0	26.8	-
Holzheim HNR 2	664	N	2.OG	1	MD	60.0	28.1	-
Holzheim HNR 2	664	S	EG	2	MD	60.0	12.7	-
Holzheim HNR 2	664	S	1.OG	2	MD	60.0	15.1	-
Holzheim HNR 2	664	S	2.OG	2	MD	60.0	22.2	-
Holzheim HNR 2	664	O	EG	3	MD	60.0	25.4	-
Holzheim HNR 2	664	O	1.OG	3	MD	60.0	26.8	-
Holzheim HNR 2	664	O	2.OG	3	MD	60.0	28.0	-
Holzheim HNR 2a	664	S	EG	1	MD	60.0	13.6	-
Holzheim HNR 2a	664	S	1.OG	1	MD	60.0	20.9	-
Holzheim HNR 2a	664	S	EG	2	MD	60.0	13.8	-
Holzheim HNR 2a	664	S	1.OG	2	MD	60.0	21.2	-
Holzheim HNR 2a	664	O	EG	3	MD	60.0	25.7	-
Holzheim HNR 2a	664	O	1.OG	3	MD	60.0	26.8	-
Holzheim HNR 2a	664	O	EG	4	MD	60.0	25.5	-
Holzheim HNR 2a	664	O	1.OG	4	MD	60.0	26.2	-
Holzheim HNR 2a	664	N	EG	5	MD	60.0	25.4	-
Holzheim HNR 2a	664	N	1.OG	5	MD	60.0	26.2	-
Holzheim HNR 2a	664	N	EG	6	MD	60.0	25.2	-
Holzheim HNR 2a	664	N	1.OG	6	MD	60.0	26.2	-
Holzheim HNR 2a	664	W	EG	7	MD	60.0	13.2	-
Holzheim HNR 2a	664	W	1.OG	7	MD	60.0	19.9	-
Holzheim HNR 2a	664	W	EG	8	MD	60.0	13.2	-
Holzheim HNR 2a	664	W	1.OG	8	MD	60.0	19.8	-
Holzseige HNR 4	30/6	N	EG	1	MD	60.0	28.6	-
Holzseige HNR 4	30/6	N	1.OG	1	MD	60.0	28.9	-
Holzseige HNR 4	30/6	N	EG	2	MD	60.0	28.6	-
Holzseige HNR 4	30/6	N	1.OG	2	MD	60.0	28.9	-
Holzseige HNR 4	30/6	W	EG	3	MD	60.0	18.5	-
Holzseige HNR 4	30/6	W	1.OG	3	MD	60.0	24.0	-
Holzseige HNR 4	30/6	W	EG	4	MD	60.0	18.3	-
Holzseige HNR 4	30/6	W	1.OG	4	MD	60.0	23.9	-
Holzseige HNR 4	30/6	S	EG	5	MD	60.0	18.8	-
Holzseige HNR 4	30/6	S	1.OG	5	MD	60.0	24.6	-
Holzseige HNR 4	30/6	S	EG	6	MD	60.0	19.2	-
Holzseige HNR 4	30/6	S	1.OG	6	MD	60.0	24.7	-
Holzseige HNR 4	30/6	O	EG	7	MD	60.0	28.0	-
Holzseige HNR 4	30/6	O	1.OG	7	MD	60.0	28.9	-
Holzseige HNR 4	30/6	O	EG	8	MD	60.0	28.2	-
Holzseige HNR 4	30/6	O	1.OG	8	MD	60.0	28.9	-
Holzseige HNR 4a	31/1	SW	EG	1	MD	60.0	18.3	-

Berechnungspunkt						Immi	Beurteilungspegel o LS	Richtwertüberschrei
Bezeichnung						Richtwert	tags	tags
Anschrift	Flurst	Ausrichtung	Stockwerk	Fassadennummer	Nutzung	Tag	dB(A)	dB(A)
Holzseige HNR 4a	31/1	SW	1.OG	1	MD	60.0	23.9	-
Holzseige HNR 4a	31/1	SW	EG	2	MD	60.0	18.3	-
Holzseige HNR 4a	31/1	SW	1.OG	2	MD	60.0	23.9	-
Holzseige HNR 4a	31/1	SO	EG	3	MD	60.0	28.2	-
Holzseige HNR 4a	31/1	SO	1.OG	3	MD	60.0	28.8	-
Holzseige HNR 4a	31/1	SO	EG	4	MD	60.0	28.0	-
Holzseige HNR 4a	31/1	SO	1.OG	4	MD	60.0	28.8	-
Holzseige HNR 4a	31/1	NO	EG	5	MD	60.0	27.8	-
Holzseige HNR 4a	31/1	NO	1.OG	5	MD	60.0	28.8	-
Holzseige HNR 4a	31/1	NO	EG	6	MD	60.0	27.8	-
Holzseige HNR 4a	31/1	NO	1.OG	6	MD	60.0	28.8	-
Holzseige HNR 4a	31/1	NO	EG	7	MD	60.0	27.9	-
Holzseige HNR 4a	31/1	NO	1.OG	7	MD	60.0	28.8	-
Holzseige HNR 4a	31/1	NW	EG	8	MD	60.0	21.5	-
Holzseige HNR 4a	31/1	NW	1.OG	8	MD	60.0	24.7	-
Holzseige HNR 4a	31/1	NW	EG	9	MD	60.0	21.5	-
Holzseige HNR 4a	31/1	NW	1.OG	9	MD	60.0	24.7	-
Holzseige HNR 5	30/1	S	EG	2	MD	60.0	16.3	-
Holzseige HNR 5	30/1	S	1.OG	2	MD	60.0	17.9	-
Holzseige HNR 5	30/1	S	2.OG	2	MD	60.0	23.9	-
Holzseige HNR 5	30/1	S	EG	3	MD	60.0	17.0	-
Holzseige HNR 5	30/1	S	1.OG	3	MD	60.0	18.6	-
Holzseige HNR 5	30/1	S	2.OG	3	MD	60.0	24.0	-
Holzseige HNR 5	30/1	O	EG	4	MD	60.0	28.0	-
Holzseige HNR 5	30/1	O	1.OG	4	MD	60.0	28.7	-
Holzseige HNR 5	30/1	O	2.OG	4	MD	60.0	28.8	-
Holzseige HNR 5	30/1	N	EG	5	MD	60.0	28.2	-
Holzseige HNR 5	30/1	N	1.OG	5	MD	60.0	28.7	-
Holzseige HNR 5	30/1	N	2.OG	5	MD	60.0	28.8	-
Holzseige HNR 5	30/1	N	EG	6	MD	60.0	27.7	-
Holzseige HNR 5	30/1	N	1.OG	6	MD	60.0	28.7	-
Holzseige HNR 5	30/1	N	2.OG	6	MD	60.0	28.8	-
Holzseige HNR 5a	30/7	N	EG	1	MD	60.0	28.0	-
Holzseige HNR 5a	30/7	N	1.OG	1	MD	60.0	28.6	-
Holzseige HNR 5a	30/7	N	2.OG	1	MD	60.0	28.6	-
Holzseige HNR 5a	30/7	N	EG	2	MD	60.0	28.0	-
Holzseige HNR 5a	30/7	N	1.OG	2	MD	60.0	28.5	-
Holzseige HNR 5a	30/7	N	2.OG	2	MD	60.0	28.6	-
Holzseige HNR 5a	30/7	W	EG	3	MD	60.0	15.6	-
Holzseige HNR 5a	30/7	W	1.OG	3	MD	60.0	17.4	-
Holzseige HNR 5a	30/7	W	2.OG	3	MD	60.0	23.3	-
Holzseige HNR 5a	30/7	W	EG	4	MD	60.0	15.0	-
Holzseige HNR 5a	30/7	W	1.OG	4	MD	60.0	16.6	-
Holzseige HNR 5a	30/7	W	2.OG	4	MD	60.0	23.1	-
Holzseige HNR 5a	30/7	S	EG	5	MD	60.0	15.1	-
Holzseige HNR 5a	30/7	S	1.OG	5	MD	60.0	16.7	-
Holzseige HNR 5a	30/7	S	2.OG	5	MD	60.0	23.3	-
Holzseige HNR 5a	30/7	S	EG	6	MD	60.0	15.7	-
Holzseige HNR 5a	30/7	S	1.OG	6	MD	60.0	17.4	-
Holzseige HNR 5a	30/7	S	2.OG	6	MD	60.0	23.5	-
Holzseige HNR 5a	30/7	O	EG	7	MD	60.0	28.0	-
Holzseige HNR 5a	30/7	O	1.OG	7	MD	60.0	28.6	-
Holzseige HNR 5a	30/7	O	2.OG	7	MD	60.0	28.6	-
Holzseige HNR 5a	30/7	O	EG	8	MD	60.0	28.0	-
Holzseige HNR 5a	30/7	O	1.OG	8	MD	60.0	28.6	-
Holzseige HNR 5a	30/7	O	2.OG	8	MD	60.0	28.7	-
Holzseige HNR 6	30/2	N	EG	1	MD	60.0	27.0	-
Holzseige HNR 6	30/2	N	1.OG	1	MD	60.0	28.6	-
Holzseige HNR 6	30/2	N	2.OG	1	MD	60.0	28.7	-
Holzseige HNR 6	30/2	N	EG	2	MD	60.0	27.1	-



Berechnungspunkt						Immi	Beurteilungspegel o LS	Richtwertüberschrei
Bezeichnung						Richtwert	tags	tags
Anschrift	Flurst	Ausrichtung	Stockwerk	Fassadennummer	Nutzung	Tag	dB(A)	dB(A)
Holzseige HNR 6	30/2	N	1.OG	2	MD	60.0	28.6	-
Holzseige HNR 6	30/2	N	2.OG	2	MD	60.0	28.7	-
Holzseige HNR 6	30/2	W	EG	3	MD	60.0	16.0	-
Holzseige HNR 6	30/2	W	1.OG	3	MD	60.0	17.6	-
Holzseige HNR 6	30/2	W	2.OG	3	MD	60.0	23.6	-
Holzseige HNR 6	30/2	S	EG	4	MD	60.0	13.9	-
Holzseige HNR 6	30/2	S	1.OG	4	MD	60.0	15.8	-
Holzseige HNR 6	30/2	S	2.OG	4	MD	60.0	23.7	-
Holzseige HNR 6	30/2	S	EG	5	MD	60.0	14.1	-
Holzseige HNR 6	30/2	S	1.OG	5	MD	60.0	16.2	-
Holzseige HNR 6	30/2	S	2.OG	5	MD	60.0	23.5	-
Holzseige 7	28	NO	EG	1	MD	60.0	27.2	-
Holzseige 7	28	NW	EG	2	MD	60.0	21.7	-
Holzseige 7	28	SW	EG	3	MD	60.0	20.3	-
Holzseige 7	28	SO	EG	4	MD	60.0	27.9	-
Holzseige 8	648	N	EG	1	MD	60.0	28.9	-
Holzseige 8	648	N	1.OG	1	MD	60.0	30.4	-
Holzseige 8	648	W	EG	2	MD	60.0	21.3	-
Holzseige 8	648	W	1.OG	2	MD	60.0	25.3	-
Holzseige 8	648	S	EG	3	MD	60.0	18.9	-
Holzseige 8	648	S	1.OG	3	MD	60.0	24.6	-
Holzseige 8	648	S	EG	4	MD	60.0	19.0	-
Holzseige 8	648	S	1.OG	4	MD	60.0	24.6	-
Holzseige 8	648	O	EG	5	MD	60.0	29.2	-
Holzseige 8	648	O	1.OG	5	MD	60.0	30.4	-
Holzseige 8a	648	O	EG	1	MD	60.0	29.5	-
Holzseige 8a	648	O	1.OG	1	MD	60.0	30.5	-
Holzseige 8a	648	N	EG	2	MD	60.0	29.4	-
Holzseige 8a	648	N	1.OG	2	MD	60.0	30.6	-
Holzseige 8a	648	N	EG	3	MD	60.0	29.3	-
Holzseige 8a	648	N	1.OG	3	MD	60.0	30.6	-
Holzseige 8a	648	W	EG	4	MD	60.0	22.4	-
Holzseige 8a	648	W	1.OG	4	MD	60.0	26.0	-
Holzseige 8a	648	S	EG	5	MD	60.0	19.1	-
Holzseige 8a	648	S	1.OG	5	MD	60.0	25.4	-
Holzseige HNR 9a	31/2	NO	EG	1	MD	60.0	27.8	-
Holzseige HNR 9a	31/2	NO	1.OG	1	MD	60.0	28.4	-
Holzseige HNR 9a	31/2	NO	2.OG	1	MD	60.0	28.6	-
Holzseige HNR 9a	31/2	NW	EG	2	MD	60.0	20.8	-
Holzseige HNR 9a	31/2	NW	1.OG	2	MD	60.0	21.3	-
Holzseige HNR 9a	31/2	NW	2.OG	2	MD	60.0	24.4	-
Holzseige HNR 9a	31/2	NW	EG	3	MD	60.0	19.3	-
Holzseige HNR 9a	31/2	NW	1.OG	3	MD	60.0	20.9	-
Holzseige HNR 9a	31/2	NW	2.OG	3	MD	60.0	24.3	-
Holzseige HNR 9a	31/2	SW	EG	4	MD	60.0	16.6	-
Holzseige HNR 9a	31/2	SW	1.OG	4	MD	60.0	18.0	-
Holzseige HNR 9a	31/2	SW	2.OG	4	MD	60.0	23.6	-
Holzseige HNR 9a	31/2	SW	EG	5	MD	60.0	16.7	-
Holzseige HNR 9a	31/2	SW	1.OG	5	MD	60.0	18.1	-
Holzseige HNR 9a	31/2	SW	2.OG	5	MD	60.0	23.6	-
Holzseige HNR 9a	31/2	SO	EG	6	MD	60.0	28.0	-
Holzseige HNR 9a	31/2	SO	1.OG	6	MD	60.0	28.4	-
Holzseige HNR 9a	31/2	SO	2.OG	6	MD	60.0	28.5	-
Holzseige HNR 9b	31/2	NO	EG	1	MD	60.0	27.4	-
Holzseige HNR 9b	31/2	NO	EG	2	MD	60.0	27.4	-
Holzseige HNR 9b	31/2	NW	EG	3	MD	60.0	22.3	-
Holzseige HNR 9b	31/2	SW	EG	4	MD	60.0	18.8	-
Holzseige HNR 9b	31/2	SW	EG	5	MD	60.0	19.0	-
Holzseige HNR 9b	31/2	SO	EG	6	MD	60.0	22.2	-
Muckenbach HNR 14	563	O	EG	1	MD	60.0	12.8	-

Berechnungspunkt						Immi	Beurteilungspegel o LS	Richtwertüberschrei
Bezeichnung						Richtwert	tags	tags
Anschrift	Flurst	Ausrichtung	Stockwerk	Fassadennummer	Nutzung	Tag	dB(A)	dB(A)
Muckenbach HNR 14	563	O	1.OG	1	MD	60.0	13.1	-
Muckenbach HNR 14	563	O	EG	2	MD	60.0	12.5	-
Muckenbach HNR 14	563	O	1.OG	2	MD	60.0	13.1	-
Muckenbach HNR 14	563	N	EG	3	MD	60.0	9.7	-
Muckenbach HNR 14	563	N	1.OG	3	MD	60.0	12.9	-
Muckenbach HNR 14	563	W	1.OG	4	MD	60.0	10.4	-
Muckenbach HNR 14	563	W	1.OG	5	MD	60.0	10.3	-
Muckenbach HNR 14	563	S	EG	6	MD	60.0	3.7	-
Muckenbach HNR 14	563	S	1.OG	6	MD	60.0	11.2	-
Muckenbach HNR 14	563	S	EG	7	MD	60.0	3.9	-
Muckenbach HNR 14	563	S	1.OG	7	MD	60.0	11.4	-
Muckenbach HNR 25	699	S	EG	1	WA	55.0	5.0	-
Muckenbach HNR 25	699	S	1.OG	1	WA	55.0	13.4	-
Muckenbach HNR 25	699	O	EG	2	WA	55.0	13.2	-
Muckenbach HNR 25	699	O	1.OG	2	WA	55.0	14.0	-
Muckenbach HNR 25	699	O	EG	3	WA	55.0	13.4	-
Muckenbach HNR 25	699	O	1.OG	3	WA	55.0	14.0	-
Muckenbach HNR 25	699	N	1.OG	4	WA	55.0	14.0	-
Muckenbach HNR 25	699	W	EG	5	WA	55.0	4.8	-
Muckenbach HNR 25	699	W	1.OG	5	WA	55.0	12.9	-
Muckenbach HNR 25	699	W	EG	6	WA	55.0	4.8	-
Muckenbach HNR 25	699	W	1.OG	6	WA	55.0	12.9	-
Muckenbach HNR 23	698/1	O	EG	1	WA	55.0	13.2	-
Muckenbach HNR 23	698/1	O	1.OG	1	WA	55.0	13.7	-
Muckenbach HNR 23	698/1	O	2.OG	1	WA	55.0	13.7	-
Muckenbach HNR 23	698/1	O	3.OG	1	WA	55.0	13.7	-
Muckenbach HNR 23	698/1	O	EG	2	WA	55.0	13.3	-
Muckenbach HNR 23	698/1	O	1.OG	2	WA	55.0	13.7	-
Muckenbach HNR 23	698/1	O	2.OG	2	WA	55.0	13.7	-
Muckenbach HNR 23	698/1	O	3.OG	2	WA	55.0	13.7	-
Muckenbach HNR 23	698/1	N	EG	3	WA	55.0	13.5	-
Muckenbach HNR 23	698/1	N	1.OG	3	WA	55.0	13.7	-
Muckenbach HNR 23	698/1	N	2.OG	3	WA	55.0	13.7	-
Muckenbach HNR 23	698/1	N	3.OG	3	WA	55.0	13.7	-
Muckenbach HNR 23	698/1	N	EG	4	WA	55.0	13.6	-
Muckenbach HNR 23	698/1	N	1.OG	4	WA	55.0	13.6	-
Muckenbach HNR 23	698/1	N	2.OG	4	WA	55.0	13.6	-
Muckenbach HNR 23	698/1	N	3.OG	4	WA	55.0	13.6	-
Muckenbach HNR 23	698/1	W	EG	5	WA	55.0	4.9	-
Muckenbach HNR 23	698/1	W	1.OG	5	WA	55.0	5.1	-
Muckenbach HNR 23	698/1	W	2.OG	5	WA	55.0	7.3	-
Muckenbach HNR 23	698/1	W	3.OG	5	WA	55.0	12.8	-
Muckenbach HNR 23	698/1	W	EG	6	WA	55.0	4.8	-
Muckenbach HNR 23	698/1	W	1.OG	6	WA	55.0	5.1	-
Muckenbach HNR 23	698/1	W	2.OG	6	WA	55.0	7.3	-
Muckenbach HNR 23	698/1	W	3.OG	6	WA	55.0	12.8	-
Muckenbach HNR 23a	698	S	EG	1	WA	55.0	3.6	-
Muckenbach HNR 23a	698	S	1.OG	1	WA	55.0	6.4	-
Muckenbach HNR 23a	698	O	EG	2	WA	55.0	13.5	-
Muckenbach HNR 23a	698	O	1.OG	2	WA	55.0	13.8	-
Muckenbach HNR 23a	698	O	EG	3	WA	55.0	13.6	-
Muckenbach HNR 23a	698	O	1.OG	3	WA	55.0	13.8	-
Muckenbach HNR 23a	698	W	EG	4	WA	55.0	4.0	-
Muckenbach HNR 23a	698	W	1.OG	4	WA	55.0	6.6	-
Muckenbach HNR 27	697/1	S	EG	1	WA	55.0	5.2	-
Muckenbach HNR 27	697/1	S	1.OG	1	WA	55.0	7.9	-
Muckenbach HNR 27	697/1	S	EG	2	WA	55.0	4.7	-
Muckenbach HNR 27	697/1	S	1.OG	2	WA	55.0	7.4	-
Muckenbach HNR 27	697/1	O	EG	3	WA	55.0	13.1	-
Muckenbach HNR 27	697/1	O	1.OG	3	WA	55.0	13.9	-

Berechnungspunkt						Immi	Beurteilungspegel o LS	Richtwertüberschrei
Bezeichnung						Richtwert	tags	tags
Anschrift	Flurst	Ausrichtung	Stockwerk	Fassadennummer	Nutzung	Tag	dB(A)	dB(A)
Muckenbach HNR 27	697/1	O	EG	4	WA	55.0	13.1	-
Muckenbach HNR 27	697/1	O	1.OG	4	WA	55.0	13.9	-
Muckenbach HNR 27	697/1	N	EG	5	WA	55.0	13.1	-
Muckenbach HNR 27	697/1	N	1.OG	5	WA	55.0	13.9	-
Muckenbach HNR 27	697/1	N	EG	6	WA	55.0	13.0	-
Muckenbach HNR 27	697/1	N	1.OG	6	WA	55.0	13.9	-
Muckenbach HNR 27	697/1	W	EG	7	WA	55.0	6.0	-
Muckenbach HNR 27	697/1	W	1.OG	7	WA	55.0	8.7	-
Muckenbach HNR 27	697/1	W	EG	8	WA	55.0	5.6	-
Muckenbach HNR 27	697/1	W	1.OG	8	WA	55.0	8.3	-
Muckenbach HNR 14a	563	W	EG	1	MD	60.0	1.7	-
Muckenbach HNR 14a	563	W	1.OG	1	MD	60.0	4.4	-
Muckenbach HNR 14a	563	W	EG	2	MD	60.0	1.7	-
Muckenbach HNR 14a	563	W	1.OG	2	MD	60.0	4.4	-
Muckenbach HNR 14a	563	S	EG	3	MD	60.0	1.8	-
Muckenbach HNR 14a	563	S	1.OG	3	MD	60.0	4.7	-
Muckenbach HNR 14a	563	O	EG	4	MD	60.0	12.0	-
Muckenbach HNR 14a	563	O	1.OG	4	MD	60.0	12.7	-
Muckenbach HNR 14a	563	O	EG	5	MD	60.0	12.0	-
Muckenbach HNR 14a	563	O	1.OG	5	MD	60.0	12.7	-
Muckenbach HNR 14a	563	N	EG	6	MD	60.0	12.0	-
Muckenbach HNR 14a	563	N	1.OG	6	MD	60.0	12.6	-
Muckenbach HNR 12	561	N	1.OG	1	MD	60.0	11.9	-
Muckenbach HNR 12	561	W	1.OG	2	MD	60.0	3.6	-
Muckenbach HNR 12	561	S	EG	3	MD	60.0	0.9	-
Muckenbach HNR 12	561	S	1.OG	3	MD	60.0	3.7	-
Muckenbach HNR 12	561	O	EG	4	MD	60.0	11.8	-
Muckenbach HNR 12	561	O	1.OG	4	MD	60.0	11.9	-
Muckenbach HNR 10	559/1	W	EG	1	MD	60.0	0.1	-
Muckenbach HNR 10	559/1	W	1.OG	1	MD	60.0	2.8	-
Muckenbach HNR 10	559/1	W	EG	2	MD	60.0	0.0	-
Muckenbach HNR 10	559/1	W	1.OG	2	MD	60.0	2.6	-
Muckenbach HNR 10	559/1	S	EG	3	MD	60.0	0.2	-
Muckenbach HNR 10	559/1	S	1.OG	3	MD	60.0	2.9	-
Muckenbach HNR 10	559/1	O	EG	4	MD	60.0	11.1	-
Muckenbach HNR 10	559/1	O	1.OG	4	MD	60.0	11.3	-
Muckenbach HNR 10	559/1	O	EG	5	MD	60.0	11.1	-
Muckenbach HNR 10	559/1	O	1.OG	5	MD	60.0	11.3	-
Muckenbach HNR 10	559/1	N	1.OG	6	MD	60.0	11.3	-
Muckenbach HNR 8	559/6	W	EG	1	MD	60.0	-0.4	-
Muckenbach HNR 8	559/6	W	1.OG	1	MD	60.0	2.1	-
Muckenbach HNR 8	559/6	S	EG	2	MD	60.0	-0.1	-
Muckenbach HNR 8	559/6	S	1.OG	2	MD	60.0	2.5	-
Muckenbach HNR 8	559/6	S	EG	3	MD	60.0	-0.1	-
Muckenbach HNR 8	559/6	S	1.OG	3	MD	60.0	2.6	-
Muckenbach HNR 8	559/6	O	EG	4	MD	60.0	10.0	-
Muckenbach HNR 8	559/6	O	1.OG	4	MD	60.0	10.8	-
Muckenbach HNR 8	559/6	O	EG	5	MD	60.0	10.1	-
Muckenbach HNR 8	559/6	O	1.OG	5	MD	60.0	10.9	-
Muckenbach HNR 8	559/6	N	EG	6	MD	60.0	10.2	-
Muckenbach HNR 8	559/6	N	1.OG	6	MD	60.0	10.9	-
Muckenbach HNR 8	559/6	N	EG	7	MD	60.0	9.9	-
Muckenbach HNR 8	559/6	N	1.OG	7	MD	60.0	10.8	-
Muckenbach HNR 8a	559/3	S	EG	1	MD	60.0	0.6	-
Muckenbach HNR 8a	559/3	S	1.OG	1	MD	60.0	3.3	-
Muckenbach HNR 8a	559/3	N	EG	2	MD	60.0	8.6	-
Muckenbach HNR 8a	559/3	N	1.OG	2	MD	60.0	11.3	-
Muckenbach HNR 8a	559/3	N	EG	3	MD	60.0	9.0	-
Muckenbach HNR 8a	559/3	N	1.OG	3	MD	60.0	11.2	-
Muckenbach HNR 8a	559/3	W	EG	4	MD	60.0	0.1	-

Berechnungspunkt						Immi	Beurteilungspegel o LS	Richtwertüberschrei
Bezeichnung						Richtwert	tags	tags
Anschrift	Flurst	Ausrichtung	Stockwerk	Fassadennummer	Nutzung	Tag	dB(A)	dB(A)
Muckenbach HNR 8a	559/3	W	1.OG	4	MD	60.0	2.7	-
Muckenbach HNR 8a	559/3	S	EG	5	MD	60.0	0.2	-
Muckenbach HNR 8a	559/3	S	1.OG	5	MD	60.0	2.9	-
Muckenbach HNR 21	702	O	1.OG	1	WA	55.0	12.9	-
Muckenbach HNR 21	702	N	EG	2	WA	55.0	11.9	-
Muckenbach HNR 21	702	N	1.OG	2	WA	55.0	12.9	-
Muckenbach HNR 21	702	N	EG	3	WA	55.0	12.1	-
Muckenbach HNR 21	702	N	1.OG	3	WA	55.0	12.9	-
Muckenbach HNR 21	702	W	EG	4	WA	55.0	2.1	-
Muckenbach HNR 21	702	W	1.OG	4	WA	55.0	4.7	-
Muckenbach HNR 21	702	W	EG	5	WA	55.0	2.0	-
Muckenbach HNR 21	702	W	1.OG	5	WA	55.0	4.6	-
Muckenbach HNR 21	702	S	EG	6	WA	55.0	2.1	-
Muckenbach HNR 21	702	S	1.OG	6	WA	55.0	4.7	-
Muckenbach HNR 21	702	S	EG	7	WA	55.0	2.2	-
Muckenbach HNR 21	702	S	1.OG	7	WA	55.0	4.9	-
Muckenbach HNR 19a	702/1	SW	EG	1	WA	55.0	2.5	-
Muckenbach HNR 19a	702/1	SW	1.OG	1	WA	55.0	5.0	-
Muckenbach HNR 19a	702/1	SW	EG	2	WA	55.0	2.2	-
Muckenbach HNR 19a	702/1	SW	1.OG	2	WA	55.0	4.7	-
Muckenbach HNR 19a	702/1	SO	EG	3	WA	55.0	11.7	-
Muckenbach HNR 19a	702/1	SO	1.OG	3	WA	55.0	12.3	-
Muckenbach HNR 19a	702/1	NO	EG	4	WA	55.0	11.8	-
Muckenbach HNR 19a	702/1	NO	1.OG	4	WA	55.0	12.2	-
Muckenbach HNR 19a	702/1	NO	EG	5	WA	55.0	11.7	-
Muckenbach HNR 19a	702/1	NO	1.OG	5	WA	55.0	12.2	-
Muckenbach HNR 19a	702/1	NW	EG	6	WA	55.0	3.4	-
Muckenbach HNR 19a	702/1	NW	1.OG	6	WA	55.0	6.0	-
Muckenbach HNR 19a	702/1	NW	EG	7	WA	55.0	3.0	-
Muckenbach HNR 19a	702/1	NW	1.OG	7	WA	55.0	5.6	-
Muckenbach HNR 19	704/3	N	EG	1	WA	55.0	10.6	-
Muckenbach HNR 19	704/3	N	1.OG	1	WA	55.0	11.4	-
Muckenbach HNR 19	704/3	N	EG	2	WA	55.0	10.7	-
Muckenbach HNR 19	704/3	N	1.OG	2	WA	55.0	11.4	-
Muckenbach HNR 19	704/3	W	EG	3	WA	55.0	0.7	-
Muckenbach HNR 19	704/3	W	1.OG	3	WA	55.0	3.2	-
Muckenbach HNR 19	704/3	S	EG	4	WA	55.0	0.7	-
Muckenbach HNR 19	704/3	S	1.OG	4	WA	55.0	3.3	-
Muckenbach HNR 19	704/3	S	EG	5	WA	55.0	0.7	-
Muckenbach HNR 19	704/3	S	1.OG	5	WA	55.0	3.4	-
Muckenbach HNR 15a	704/12	W	EG	1	WA	55.0	-0.1	-
Muckenbach HNR 15a	704/12	W	1.OG	1	WA	55.0	2.1	-
Muckenbach HNR 15a	704/12	W	EG	2	WA	55.0	0.0	-
Muckenbach HNR 15a	704/12	W	1.OG	2	WA	55.0	2.4	-
Muckenbach HNR 15a	704/12	S	EG	3	WA	55.0	-0.1	-
Muckenbach HNR 15a	704/12	S	1.OG	3	WA	55.0	2.6	-
Muckenbach HNR 15a	704/12	S	EG	4	WA	55.0	0.1	-
Muckenbach HNR 15a	704/12	S	1.OG	4	WA	55.0	2.7	-
Muckenbach HNR 15a	704/12	O	EG	5	WA	55.0	8.6	-
Muckenbach HNR 15a	704/12	O	1.OG	5	WA	55.0	10.7	-
Muckenbach HNR 15a	704/12	N	EG	6	WA	55.0	10.5	-
Muckenbach HNR 15a	704/12	N	1.OG	6	WA	55.0	10.9	-
Muckenbach HNR 15a	704/12	N	EG	7	WA	55.0	10.4	-
Muckenbach HNR 15a	704/12	N	1.OG	7	WA	55.0	10.8	-
Muckenbach HNR 15	704/4	W	EG	1	WA	55.0	-0.1	-
Muckenbach HNR 15	704/4	W	1.OG	1	WA	55.0	2.1	-
Muckenbach HNR 15	704/4	W	EG	2	WA	55.0	-0.1	-
Muckenbach HNR 15	704/4	W	1.OG	2	WA	55.0	2.1	-
Muckenbach HNR 15	704/4	S	EG	3	WA	55.0	0.0	-
Muckenbach HNR 15	704/4	S	1.OG	3	WA	55.0	2.4	-

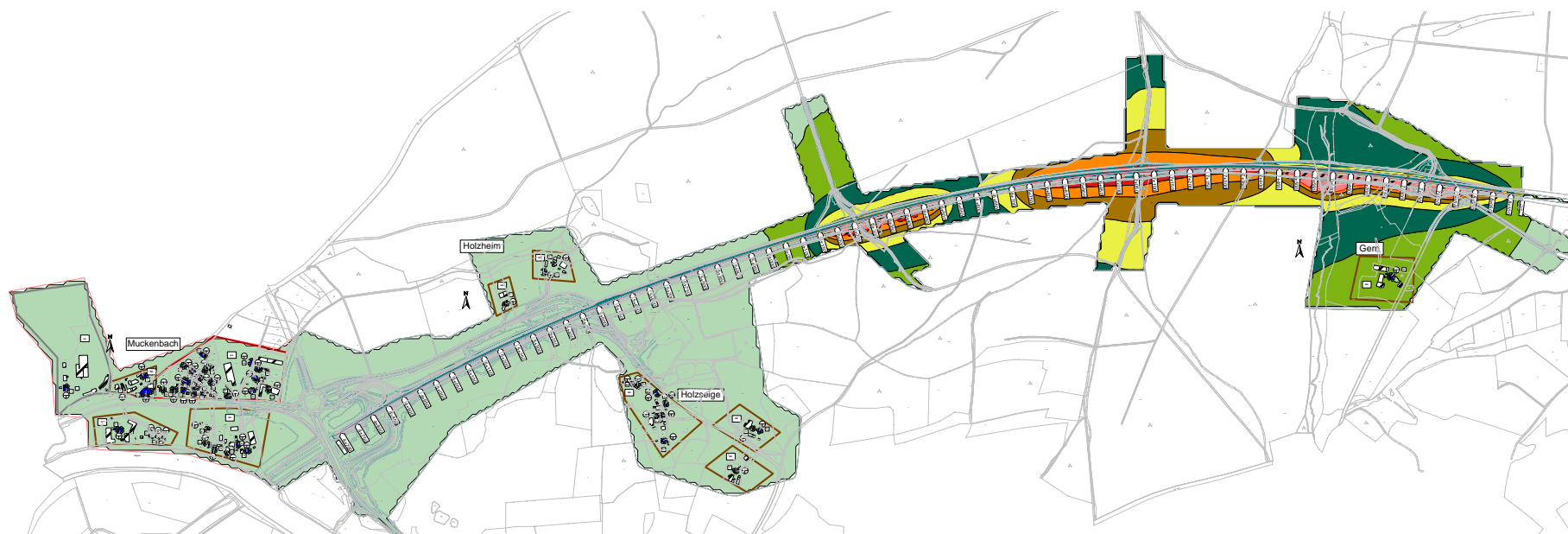
Berechnungspunkt						Immi	Beurteilungspegel o LS	Richtwertüberschrei
Bezeichnung						Richtwert	tags	tags
Anschrift	Flurst	Ausrichtung	Stockwerk	Fassadennummer	Nutzung	Tag	dB(A)	dB(A)
Muckenbach HNR 15	704/4	S	EG	4	WA	55.0	0.5	-
Muckenbach HNR 15	704/4	S	1.OG	4	WA	55.0	3.0	-
Muckenbach HNR 15	704/4	O	EG	5	WA	55.0	9.7	-
Muckenbach HNR 15	704/4	O	1.OG	5	WA	55.0	11.2	-
Muckenbach HNR 15	704/4	N	EG	6	WA	55.0	9.6	-
Muckenbach HNR 15	704/4	N	1.OG	6	WA	55.0	11.2	-
Muckenbach HNR 15	704/4	N	EG	7	WA	55.0	9.8	-
Muckenbach HNR 15	704/4	N	1.OG	7	WA	55.0	11.1	-
Muckenbach HNR 15	704/4	N	EG	8	WA	55.0	9.6	-
Muckenbach HNR 15	704/4	N	1.OG	8	WA	55.0	10.8	-
Muckenbach HNR 17c	705/3	NW	EG	1	WA	55.0	3.1	-
Muckenbach HNR 17c	705/3	NW	1.OG	1	WA	55.0	5.6	-
Muckenbach HNR 17c	705/3	SW	EG	2	WA	55.0	2.7	-
Muckenbach HNR 17c	705/3	SW	1.OG	2	WA	55.0	5.2	-
Muckenbach HNR 17c	705/3	SO	EG	3	WA	55.0	11.0	-
Muckenbach HNR 17c	705/3	SO	1.OG	3	WA	55.0	11.8	-
Muckenbach HNR 17	705	N	EG	1	WA	55.0	11.2	-
Muckenbach HNR 17	705	N	1.OG	1	WA	55.0	12.2	-
Muckenbach HNR 17	705	N	EG	2	WA	55.0	11.0	-
Muckenbach HNR 17	705	N	1.OG	2	WA	55.0	11.9	-
Muckenbach HNR 17	705	W	EG	3	WA	55.0	1.2	-
Muckenbach HNR 17	705	W	1.OG	3	WA	55.0	3.3	-
Muckenbach HNR 17	705	W	EG	4	WA	55.0	1.4	-
Muckenbach HNR 17	705	W	1.OG	4	WA	55.0	3.6	-
Muckenbach HNR 17	705	S	EG	5	WA	55.0	2.2	-
Muckenbach HNR 17	705	S	1.OG	5	WA	55.0	4.6	-
Muckenbach HNR 17	705	S	EG	6	WA	55.0	2.7	-
Muckenbach HNR 17	705	S	1.OG	6	WA	55.0	5.2	-
Muckenbach HNR 17	705	O	EG	7	WA	55.0	11.2	-
Muckenbach HNR 17	705	O	1.OG	7	WA	55.0	12.0	-
Muckenbach HNR 17	705	O	EG	8	WA	55.0	11.3	-
Muckenbach HNR 17	705	O	1.OG	8	WA	55.0	12.1	-
Muckenbach HNR 17b	705/2	NW	EG	1	WA	55.0	0.0	-
Muckenbach HNR 17b	705/2	NW	1.OG	1	WA	55.0	2.1	-
Muckenbach HNR 17b	705/2	NO	EG	2	WA	55.0	8.8	-
Muckenbach HNR 17b	705/2	NO	1.OG	2	WA	55.0	11.2	-
Muckenbach HNR 17b	705/2	NO	EG	3	WA	55.0	9.4	-
Muckenbach HNR 17b	705/2	NO	1.OG	3	WA	55.0	11.2	-
Muckenbach HNR 17b	705/2	NW	EG	4	WA	55.0	0.7	-
Muckenbach HNR 17b	705/2	NW	1.OG	4	WA	55.0	2.9	-
Muckenbach HNR 13a	704/5	N	EG	1	WA	55.0	9.3	-
Muckenbach HNR 13a	704/5	N	1.OG	1	WA	55.0	10.3	-
Muckenbach HNR 13a	704/5	W	EG	2	WA	55.0	0.0	-
Muckenbach HNR 13a	704/5	W	1.OG	2	WA	55.0	2.2	-
Muckenbach HNR 13a	704/5	W	EG	3	WA	55.0	-0.6	-
Muckenbach HNR 13a	704/5	W	1.OG	3	WA	55.0	1.5	-
Muckenbach HNR 13a	704/5	S	EG	4	WA	55.0	-0.6	-
Muckenbach HNR 13a	704/5	S	1.OG	4	WA	55.0	1.6	-
Muckenbach HNR 13a	704/5	S	EG	5	WA	55.0	-0.4	-
Muckenbach HNR 13a	704/5	S	1.OG	5	WA	55.0	1.7	-
Muckenbach HNR 13a	704/5	S	1.OG	6	WA	55.0	3.8	-
Muckenbach HNR 13a	704/5	N	EG	7	WA	55.0	8.5	-
Muckenbach HNR 13a	704/5	N	1.OG	7	WA	55.0	10.7	-
Muckenbach HNR 13a	704/5	N	EG	8	WA	55.0	9.3	-
Muckenbach HNR 13a	704/5	N	1.OG	8	WA	55.0	10.7	-
Muckenbach HNR 13	704/6	N	EG	1	WA	55.0	8.0	-
Muckenbach HNR 13	704/6	N	1.OG	1	WA	55.0	10.1	-
Muckenbach HNR 13	704/6	N	EG	2	WA	55.0	9.5	-
Muckenbach HNR 13	704/6	N	1.OG	2	WA	55.0	10.0	-
Muckenbach HNR 13	704/6	W	EG	3	WA	55.0	-0.8	-

Berechnungspunkt						Immi	Beurteilungspegel o LS	Richtwertüberschrei
Bezeichnung						Richtwert	tags	tags
Anschrift	Flurst	Ausrichtung	Stockwerk	Fassadennummer	Nutzung	Tag	dB(A)	dB(A)
Muckenbach HNR 13	704/6	W	1.OG	3	WA	55.0	1.3	-
Muckenbach HNR 13	704/6	W	EG	4	WA	55.0	-0.8	-
Muckenbach HNR 13	704/6	W	1.OG	4	WA	55.0	1.3	-
Muckenbach HNR 13	704/6	S	EG	5	WA	55.0	-0.7	-
Muckenbach HNR 13	704/6	S	1.OG	5	WA	55.0	1.6	-
Muckenbach HNR 13	704/6	S	EG	6	WA	55.0	-0.7	-
Muckenbach HNR 13	704/6	S	1.OG	6	WA	55.0	1.6	-
Muckenbach HNR 13	704/6	S	1.OG	7	WA	55.0	1.7	-
Muckenbach HNR 13	704/6	O	EG	8	WA	55.0	8.9	-
Muckenbach HNR 13	704/6	O	1.OG	8	WA	55.0	10.6	-
Muckenbach HNR 13	704/6	N	EG	9	WA	55.0	7.1	-
Muckenbach HNR 13	704/6	N	1.OG	9	WA	55.0	10.0	-
Muckenbach HNR 11	704/7	N	EG	1	WA	55.0	8.3	-
Muckenbach HNR 11	704/7	N	1.OG	1	WA	55.0	9.0	-
Muckenbach HNR 11	704/7	W	EG	2	WA	55.0	-1.7	-
Muckenbach HNR 11	704/7	W	1.OG	2	WA	55.0	0.3	-
Muckenbach HNR 11	704/7	W	EG	3	WA	55.0	-2.3	-
Muckenbach HNR 11	704/7	W	1.OG	3	WA	55.0	-0.2	-
Muckenbach HNR 11	704/7	S	EG	4	WA	55.0	-1.9	-
Muckenbach HNR 11	704/7	S	1.OG	4	WA	55.0	0.3	-
Muckenbach HNR 11	704/7	S	EG	5	WA	55.0	-1.6	-
Muckenbach HNR 11	704/7	S	1.OG	5	WA	55.0	0.7	-
Muckenbach HNR 11	704/7	O	EG	6	WA	55.0	5.9	-
Muckenbach HNR 11	704/7	O	1.OG	6	WA	55.0	9.1	-
Muckenbach HNR 11	704/7	O	EG	7	WA	55.0	8.5	-
Muckenbach HNR 11	704/7	O	1.OG	7	WA	55.0	9.4	-
Muckenbach HNR 11	704/7	N	EG	8	WA	55.0	8.3	-
Muckenbach HNR 11	704/7	N	1.OG	8	WA	55.0	9.2	-
Muckenbach HNR 9b	704	W	EG	1	WA	55.0	-3.2	-
Muckenbach HNR 9b	704	W	1.OG	1	WA	55.0	-1.0	-
Muckenbach HNR 9b	704	W	EG	2	WA	55.0	-3.4	-
Muckenbach HNR 9b	704	W	1.OG	2	WA	55.0	-1.3	-
Muckenbach HNR 9b	704	S	EG	3	WA	55.0	-3.1	-
Muckenbach HNR 9b	704	S	1.OG	3	WA	55.0	-0.7	-
Muckenbach HNR 9b	704	O	EG	4	WA	55.0	5.4	-
Muckenbach HNR 9b	704	O	1.OG	4	WA	55.0	7.7	-
Muckenbach HNR 9b	704	O	EG	5	WA	55.0	5.6	-
Muckenbach HNR 9b	704	O	1.OG	5	WA	55.0	7.8	-
Muckenbach HNR 9b	704	N	EG	6	WA	55.0	7.4	-
Muckenbach HNR 9b	704	N	1.OG	6	WA	55.0	7.8	-
Muckenbach HNR 9b	704	N	EG	7	WA	55.0	7.0	-
Muckenbach HNR 9b	704	N	1.OG	7	WA	55.0	7.4	-
Muckenbach HNR 7	537/2	O	EG	1	MD	60.0	4.4	-
Muckenbach HNR 7	537/2	O	1.OG	1	MD	60.0	5.6	-
Muckenbach HNR 7	537/2	O	EG	2	MD	60.0	4.3	-
Muckenbach HNR 7	537/2	O	1.OG	2	MD	60.0	5.2	-
Muckenbach HNR 7	537/2	N	EG	3	MD	60.0	-6.0	-
Muckenbach HNR 7	537/2	N	1.OG	3	MD	60.0	-3.3	-
Muckenbach HNR 7	537/2	N	EG	4	MD	60.0	-6.6	-
Muckenbach HNR 7	537/2	N	1.OG	4	MD	60.0	-3.9	-
Muckenbach HNR 7	537/2	W	EG	5	MD	60.0	-6.6	-
Muckenbach HNR 7	537/2	W	1.OG	5	MD	60.0	-4.5	-
Muckenbach HNR 7	537/2	W	EG	6	MD	60.0	-6.3	-
Muckenbach HNR 7	537/2	W	1.OG	6	MD	60.0	-4.1	-
Muckenbach HNR 7	537/2	S	EG	7	MD	60.0	3.6	-
Muckenbach HNR 7	537/2	S	1.OG	7	MD	60.0	4.3	-
Muckenbach HNR 7	537/2	S	EG	8	MD	60.0	3.7	-
Muckenbach HNR 7	537/2	S	1.OG	8	MD	60.0	4.9	-
Muckenbach HNR 5	537	W	EG	1	MD	60.0	-80.2	-
Muckenbach HNR 5	537	W	1.OG	1	MD	60.0	-80.2	-

Berechnungspunkt						Immi	Beurteilungspegel o LS	Richtwertüberschrei
Bezeichnung						Richtwert	tags	tags
Anschrift	Flurst	Ausrichtung	Stockwerk	Fassadennummer	Nutzung	Tag	dB(A)	dB(A)
Muckenbach HNR 5	537	W	EG	2	MD	60.0	-80.2	-
Muckenbach HNR 5	537	W	1.OG	2	MD	60.0	-80.2	-
Muckenbach HNR 5	537	S	EG	3	MD	60.0	-16.9	-
Muckenbach HNR 5	537	S	1.OG	3	MD	60.0	-15.9	-
Muckenbach HNR 5	537	O	EG	4	MD	60.0	-8.2	-
Muckenbach HNR 5	537	O	1.OG	4	MD	60.0	-6.9	-
Muckenbach HNR 5	537	O	EG	5	MD	60.0	-15.8	-
Muckenbach HNR 5	537	O	1.OG	5	MD	60.0	-14.6	-
Muckenbach HNR 6	542	N	EG	1	MD	60.0	-80.2	-
Muckenbach HNR 6	542	N	1.OG	1	MD	60.0	-80.2	-
Muckenbach HNR 6	542	N	EG	2	MD	60.0	-80.2	-
Muckenbach HNR 6	542	N	1.OG	2	MD	60.0	-80.2	-
Muckenbach HNR 6	542	W	1.OG	3	MD	60.0	-80.2	-
Muckenbach HNR 6	542	W	EG	4	MD	60.0	-80.2	-
Muckenbach HNR 6	542	W	1.OG	4	MD	60.0	-80.2	-
Muckenbach HNR 6	542	S	EG	5	MD	60.0	-80.2	-
Muckenbach HNR 6	542	S	1.OG	5	MD	60.0	-80.2	-
Muckenbach HNR 6	542	S	EG	6	MD	60.0	-80.2	-
Muckenbach HNR 6	542	S	1.OG	6	MD	60.0	-80.2	-
Muckenbach HNR 6	542	O	EG	7	MD	60.0	-80.2	-
Muckenbach HNR 6	542	O	1.OG	7	MD	60.0	-80.2	-
Muckenbach HNR 6	542	O	EG	8	MD	60.0	-80.2	-
Muckenbach HNR 6	542	O	1.OG	8	MD	60.0	-80.2	-
Muckenbach HNR 6-1	540	SO	EG	1	MD	60.0	0.4	-
Muckenbach HNR 6-1	540	SO	1.OG	1	MD	60.0	1.5	-
Muckenbach HNR 6-1	540	NW	1.OG	2	MD	60.0	-6.7	-
Muckenbach HNR 6-2	540	NW	1.OG	1	MD	60.0	-3.1	-
Muckenbach HNR 6-2	540	SO	EG	2	MD	60.0	3.3	-
Muckenbach HNR 6-2	540	SO	1.OG	2	MD	60.0	4.3	-
Muckenbach HNR 6-3	540	SO	EG	1	MD	60.0	5.1	-
Muckenbach HNR 6-3	540	SO	1.OG	1	MD	60.0	5.8	-
Muckenbach HNR 6-3	540	NW	1.OG	2	MD	60.0	-2.3	-
Muckenbach HNR 1	533	O	EG	1	GE	65.0	-80.2	-
Muckenbach HNR 1	533	O	1.OG	1	GE	65.0	-80.2	-
Muckenbach HNR 1	533	O	EG	2	GE	65.0	-80.2	-
Muckenbach HNR 1	533	O	1.OG	2	GE	65.0	-80.2	-
Muckenbach HNR 1	533	N	EG	3	GE	65.0	-80.2	-
Muckenbach HNR 1	533	N	1.OG	3	GE	65.0	-80.2	-
Muckenbach HNR 1	533	S	EG	6	GE	65.0	-80.2	-
Muckenbach HNR 1	533	S	1.OG	6	GE	65.0	-80.2	-
Muckenbach 31	705/8	SW	EG	1	WA	55.0	2.9	-
Muckenbach 31	705/8	SW	1.OG	1	WA	55.0	5.3	-
Muckenbach 31	705/8	NO	1.OG	2	WA	55.0	12.3	-
Muckenbach 31	705/8	NO	EG	3	WA	55.0	11.0	-
Muckenbach 31	705/8	NO	1.OG	3	WA	55.0	12.2	-
Muckenbach 31	705/8	NO	EG	4	WA	55.0	11.0	-
Muckenbach 31	705/8	NO	1.OG	4	WA	55.0	12.1	-
Muckenbach HNR 17a	705/1	SO	EG	1	WA	55.0	9.8	-
Muckenbach HNR 17a	705/1	SO	1.OG	1	WA	55.0	10.8	-
Muckenbach HNR 17a	705/1	SO	EG	2	WA	55.0	9.9	-
Muckenbach HNR 17a	705/1	SO	1.OG	2	WA	55.0	10.8	-
Muckenbach HNR 17a	705/1	NO	EG	3	WA	55.0	10.0	-
Muckenbach HNR 17a	705/1	NO	1.OG	3	WA	55.0	10.8	-
Muckenbach HNR 17a	705/1	NO	EG	4	WA	55.0	9.8	-
Muckenbach HNR 17a	705/1	NO	1.OG	4	WA	55.0	10.7	-
Muckenbach HNR 17a	705/1	NW	EG	5	WA	55.0	-0.5	-
Muckenbach HNR 17a	705/1	NW	1.OG	5	WA	55.0	1.4	-
Muckenbach HNR 17a	705/1	NW	EG	6	WA	55.0	0.1	-
Muckenbach HNR 17a	705/1	NW	1.OG	6	WA	55.0	2.1	-
Muckenbach HNR 17a	705/1	SW	EG	7	WA	55.0	0.2	-

Berechnungspunkt						Immi	Beurteilungspegel o LS	Richtwertüberschrei
Bezeichnung						Richtwert	tags	tags
Anschrift	Flurst	Ausrichtung	Stockwerk	Fassadennummer	Nutzung	Tag	dB(A)	dB(A)
Muckenbach HNR 17a	705/1	SW	1.OG	7	WA	55.0	2.3	-
Muckenbach HNR 17a	705/1	SW	EG	8	WA	55.0	0.3	-
Muckenbach HNR 17a	705/1	SW	1.OG	8	WA	55.0	2.4	-
Muckenbach HNR 9	704/2	S	1.OG	1	MD	60.0	-4.3	-
Muckenbach HNR 9	704/2	O	EG	2	MD	60.0	-2.9	-
Muckenbach HNR 9	704/2	O	1.OG	2	MD	60.0	2.8	-
Muckenbach HNR 9	704/2	S	EG	3	MD	60.0	-6.6	-
Muckenbach HNR 9	704/2	S	1.OG	3	MD	60.0	-4.3	-
Muckenbach HNR 9	704/2	S	EG	4	MD	60.0	-6.6	-
Muckenbach HNR 9	704/2	S	1.OG	4	MD	60.0	-4.2	-
Muckenbach HNR 9	704/2	S	EG	5	MD	60.0	-5.7	-
Muckenbach HNR 9	704/2	S	1.OG	5	MD	60.0	-3.4	-
Muckenbach HNR 9	704/2	O	EG	6	MD	60.0	2.6	-
Muckenbach HNR 9	704/2	O	1.OG	6	MD	60.0	5.8	-
Muckenbach HNR 9	704/2	O	EG	7	MD	60.0	2.3	-
Muckenbach HNR 9	704/2	O	1.OG	7	MD	60.0	5.8	-
Muckenbach HNR 9	704/2	N	1.OG	8	MD	60.0	5.8	-
Muckenbach HNR 9	704/2	N	1.OG	9	MD	60.0	5.0	-
Muckenbach HNR 9	704/2	N	EG	10	MD	60.0	3.7	-
Muckenbach HNR 9	704/2	N	1.OG	10	MD	60.0	4.3	-
Muckenbach HNR 29	710	N	EG	1	WA	55.0	13.2	-
Muckenbach HNR 29	710	N	1.OG	1	WA	55.0	13.8	-
Muckenbach HNR 29	710	W	EG	2	WA	55.0	3.6	-
Muckenbach HNR 29	710	W	1.OG	2	WA	55.0	6.1	-
Muckenbach HNR 29	710	W	EG	3	WA	55.0	4.7	-
Muckenbach HNR 29	710	W	1.OG	3	WA	55.0	7.3	-
Muckenbach HNR 29	710	S	EG	4	WA	55.0	5.8	-
Muckenbach HNR 29	710	S	1.OG	4	WA	55.0	8.6	-
Muckenbach HNR 29	710	O	EG	5	WA	55.0	13.5	-
Muckenbach HNR 29	710	O	1.OG	5	WA	55.0	13.8	-
Muckenbach HNR 29	710	O	EG	6	WA	55.0	13.4	-
Muckenbach HNR 29	710	O	1.OG	6	WA	55.0	13.8	-
Gern HNR 33	403	N	EG	1	MD	60.0	37.6	-
Gern HNR 33	403	N	1.OG	1	MD	60.0	38.0	-
Gern HNR 33	403	N	2.OG	1	MD	60.0	38.1	-
Gern HNR 33	403	W	EG	2	MD	60.0	35.4	-
Gern HNR 33	403	W	1.OG	2	MD	60.0	37.9	-
Gern HNR 33	403	W	2.OG	2	MD	60.0	38.2	-
Gern HNR 33	403	W	EG	3	MD	60.0	35.7	-
Gern HNR 33	403	W	1.OG	3	MD	60.0	37.8	-
Gern HNR 33	403	W	2.OG	3	MD	60.0	38.1	-
Gern HNR 33	403	S	EG	4	MD	60.0	27.0	-
Gern HNR 33	403	S	1.OG	4	MD	60.0	32.3	-
Gern HNR 33	403	S	2.OG	4	MD	60.0	35.1	-
Gern HNR 33	403	S	EG	5	MD	60.0	26.7	-
Gern HNR 33	403	S	1.OG	5	MD	60.0	31.2	-
Gern HNR 33	403	S	2.OG	5	MD	60.0	34.3	-
Gern HNR 33	403	O	EG	6	MD	60.0	26.9	-
Gern HNR 33	403	O	1.OG	6	MD	60.0	30.7	-
Gern HNR 33	403	O	2.OG	6	MD	60.0	33.7	-
Gern HNR 33	403	N	1.OG	7	MD	60.0	37.9	-
Gern HNR 33	403	N	2.OG	7	MD	60.0	38.0	-





<ul style="list-style-type: none"> <li>... &lt;= 35.0</li> <li>35.0 &lt; ... &lt;= 40.0</li> <li>40.0 &lt; ... &lt;= 45.0</li> <li>45.0 &lt; ... &lt;= 50.0</li> <li>50.0 &lt; ... &lt;= 55.0</li> <li>55.0 &lt; ... &lt;= 60.0</li> <li>60.0 &lt; ... &lt;= 65.0</li> <li>65.0 &lt; ... &lt;= 70.0</li> <li>70.0 &lt; ... &lt;= 75.0</li> <li>75.0 &lt; ... &lt;= 80.0</li> <li>80.0 &lt; ...</li> </ul>	<ul style="list-style-type: none"> <li>Industriegebiet</li> <li>Kurzgebiet</li> <li>Reines Wohngebiet</li> <li>ztlg. Wohngebiet</li> <li>Mischgebiet</li> <li>Gewerbegebiet</li> </ul>	<ul style="list-style-type: none"> <li>+ Punktquelle</li> <li>Flächenquelle</li> <li>Höhe</li> <li>Höhenpunkt</li> <li>Höhennote</li> <li>Bruchkante</li> <li>Hausbeurteilung</li> <li>Rechengebiet</li> </ul>
Freistaat Bayern Staatliches Bauamt Amberg-Weizsach		Unterlage Nr.: 17.3.25.2
Planfeststellung		bearbeitet: 02/23 gezeichnet: 02/22 Datum:                      Zeichen:
B16 "Regensburg - B95 (Rodrig)" Dreistreifiger Ausbau bei Mittenau Ausbaubereich A: Bau-km 4+328 bis Bau-km 6+130 (ca. 3,8 km)		geprüft: Datum:
Aufgestellt: Amberg, den 17.04.2023		Lageplan Bauform BP2c-4 Maßstab 1: -
Baurichter, Baurichter		