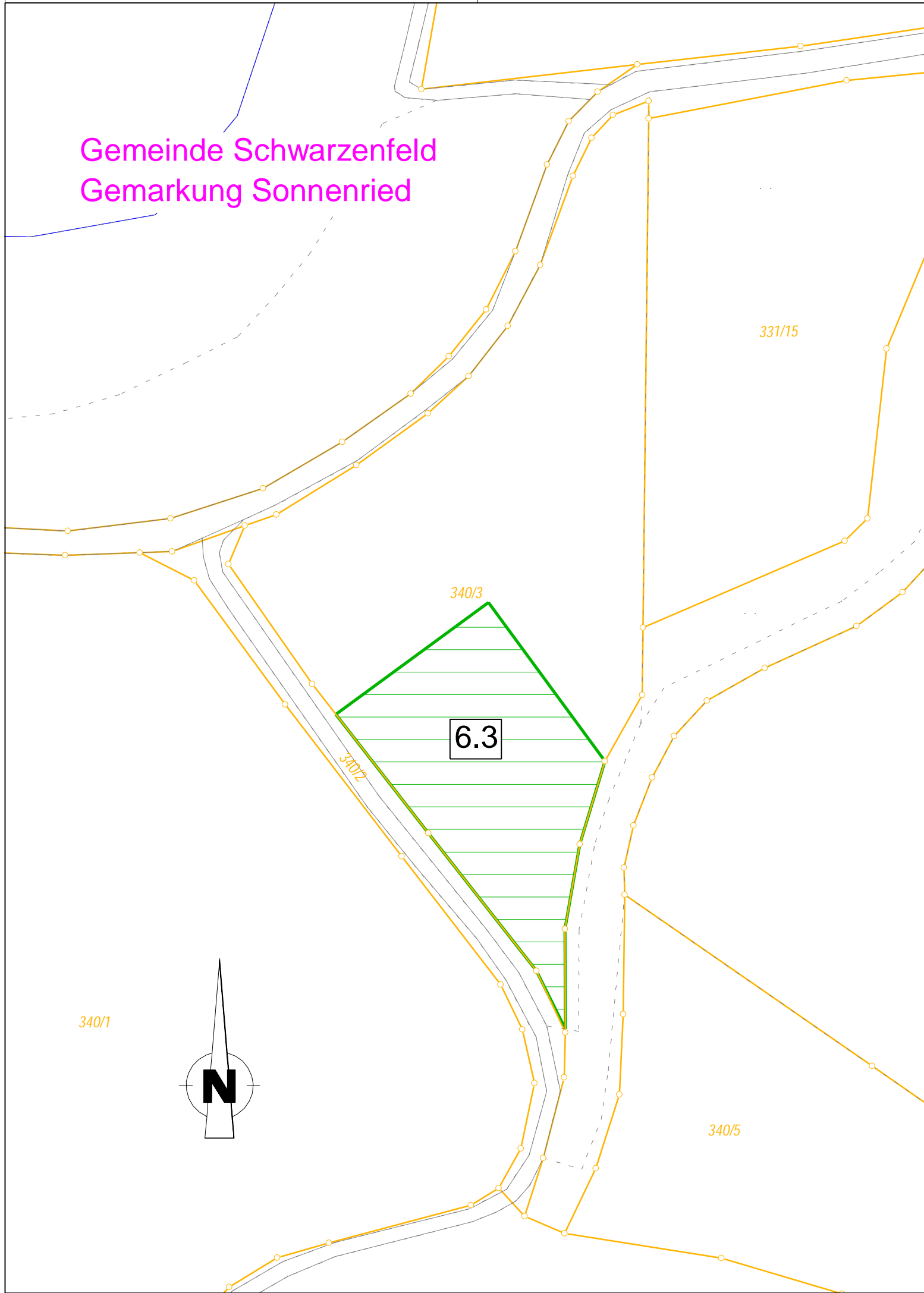



Gemeinde Schwarzenfeld
Gemarkung Sonnenried



Staatliches Bauamt Amberg-Sulzbach Archivstraße 1 92224 Amberg Tel.: 09621/307-0, Fax: 09621/307-188, E-Mail: poststelle@stbaas.bayern.de		bearbeitet:	Aug. 2024	Ri
		gezeichnet:	Aug. 2024	De
		geprüft:	Aug. 2024	Vi
		PSP Nr.:		
Projekt:		B16_Dreistr_Ausbau_bei_Nittenau		


Nr.	Art der Änderung	Datum	Zeichen

FESTSTELLUNGSENTWURF

Straßenbauverwaltung Freistaat Bayern Staatliches Bauamt Amberg-Sulzbach Straße / Abschn.-Nr. / Station: B16/Ab.2970/St.2,650 - B16/ Ab.3000/St.0,660 PROJIS-Nr.:	Unterlage / Blatt-Nr.: 5 / 6 Lageplan Ausgleichsfläche 16A Maßstab: 1 : 1.000
--	---

B 16 "Regensburg - B 85 (Roding)"
Dreistreifiger Ausbau bei Nittenau

Ausbauabschnitt A: Bau-km 4+328 bis Bau-km 8+130 (ca.: 3,8 km)

aufgestellt: Staatliches Bauamt Amberg-Sulzbach  Tobias Bäuml, Ltd. Baudirektor Amberg, den 30.08.2024	