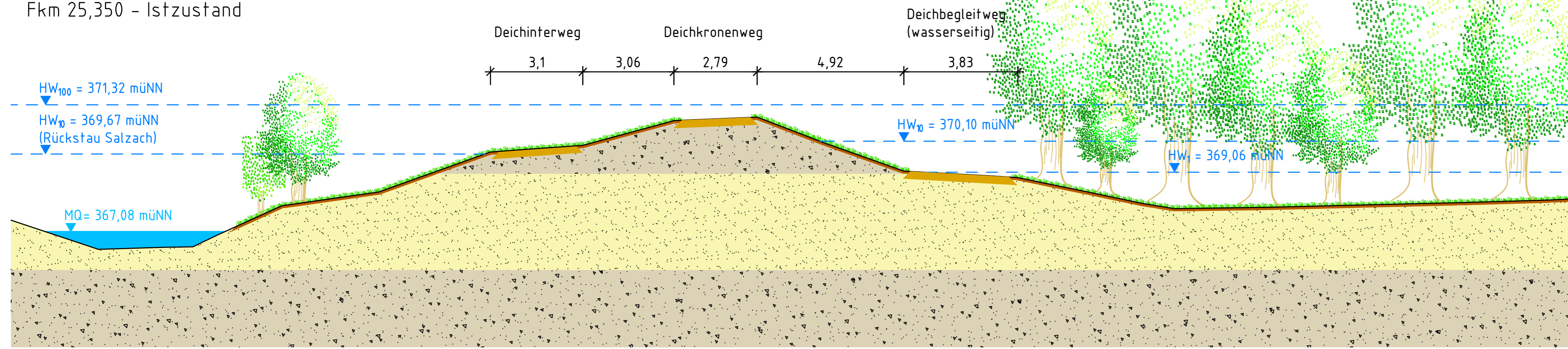
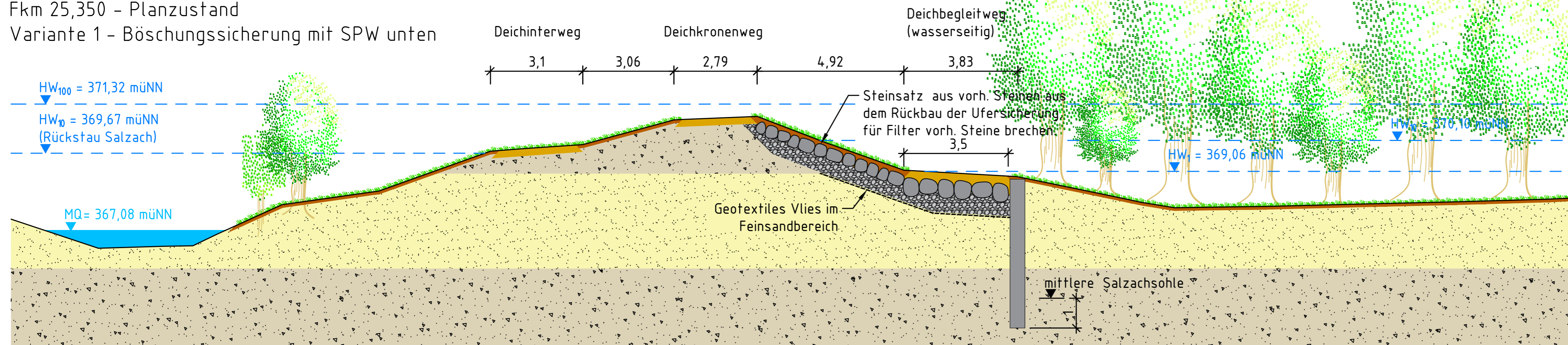


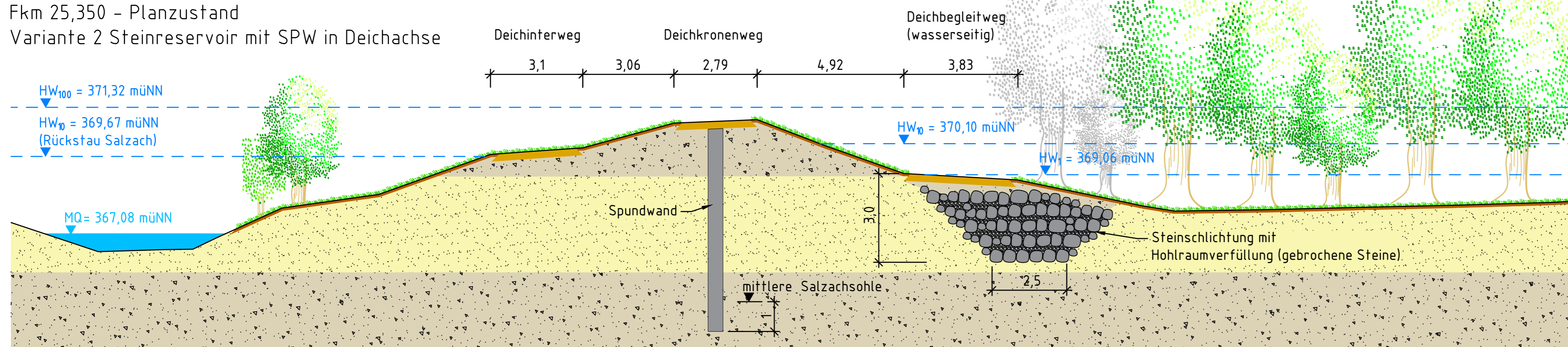
Regelquerschnitt Tittmoninger Deich
Fkm 25,350 - Istzustand



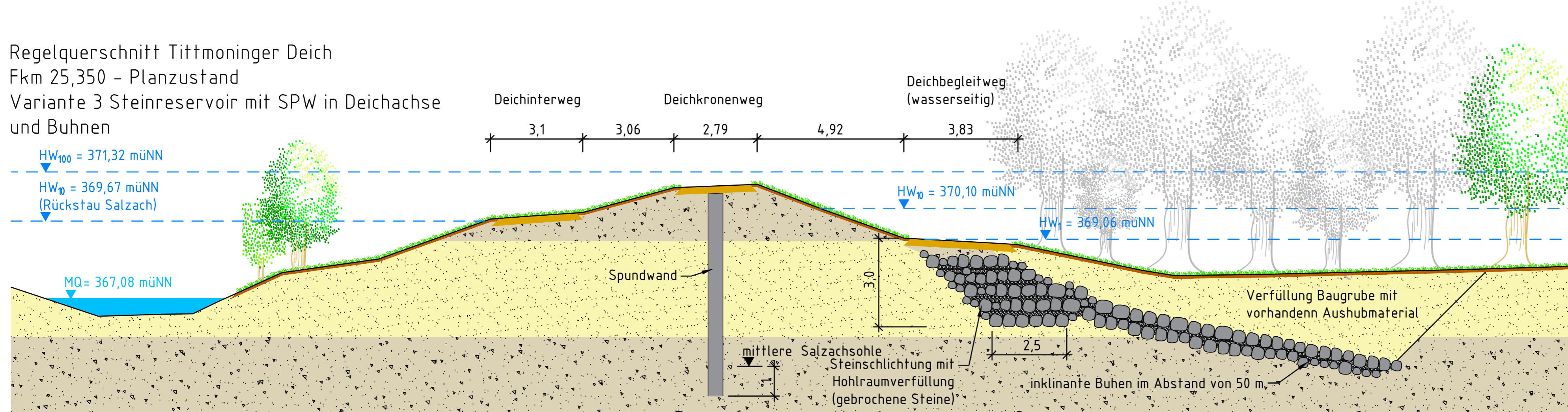
Regelquerschnitt Tittmoninger Deich
Fkm 25,350 - Planzustand
Variante 1 - Böschungssicherung mit SPW unten



Regelquerschnitt Tittmoninger Deich
Fkm 25,350 - Planzustand
Variante 2 Steinreservoir mit SPW in Deichachse



Regelquerschnitt Tittmoninger Deich
Fkm 25,350 - Planzustand
Variante 3 Steinreservoir mit SPW in Deichachse
und Bühnen



Alle Höhenangaben beziehen sich auf Höhensystem DHHN 12 (= Status 100)

Index	Änderungen	geänd. am	Name	gepr. am	Name
Projekt: Sanierung Untere Salzach Tittmoninger Becken und Nonnreiter Enge No-Regret-Maßnahmen Maßnahmenbereich Fkm 23,0 bis Fkm 26,0					
Maßstab: 1:100				Planinhalt: Regelquerschnitte/ Varianten Tittmoninger Deich (hier Fkm 25,350)	
Entwurf: 28.02.20 Dehnz		Gezeichnet: 31.03.20 Dehnz		Geprüft: 19.06.20 Spannring	
Projektträger: Freistaat Bayern vertreten durch das Wasserwirtschaftsamt Traunstein		Planungsgemeinschaft: Mensch und Natur II Salzach im leichgewicht		Planverfasser: SKI SKI GmbH+Co KG Lessingstraße 9 80339 München www.ski-ing.de	
19.06.2020 (Datum)		19.06.2020 (Datum)		(Unterschrift)	