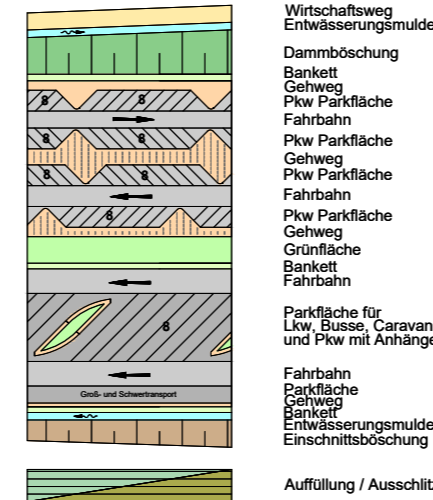


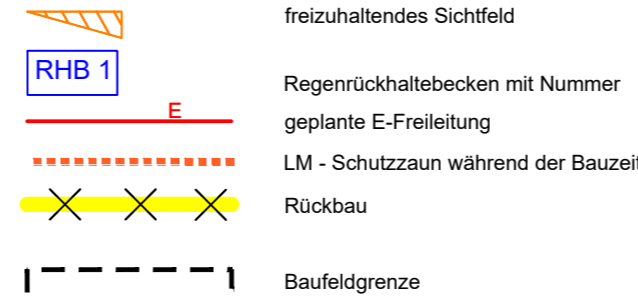
© Bayerische Vermessungsverwaltung, Geobasisdaten  
 (Darstellung der Flurkarte als Eigentumsnachweis nicht geeignet)  
 © Bayerisches Landesamt für Umwelt, www.lfu.bayern.de

### Zeichenerklärung:

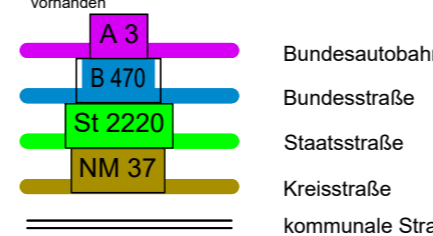
#### Planung



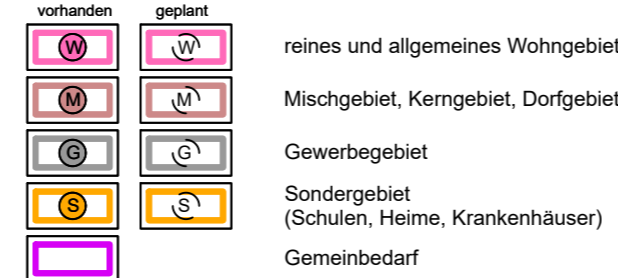
#### Sonstiges



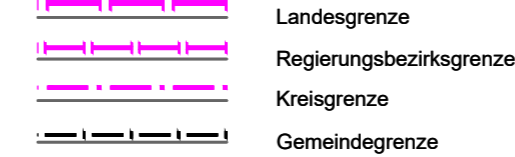
#### Straßennetz



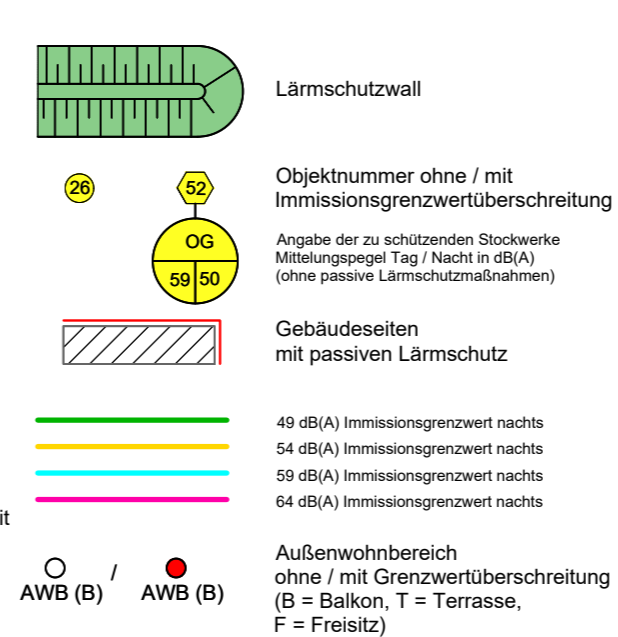
#### Gebiete und Flächen



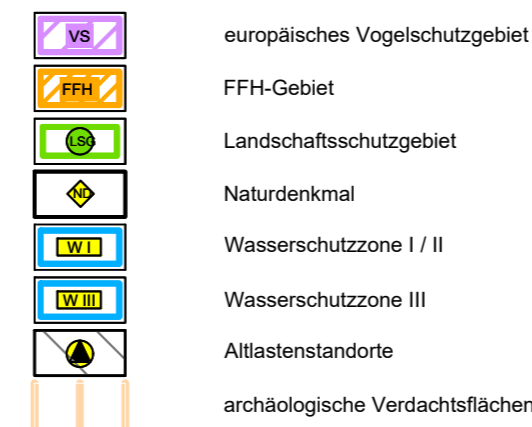
#### Verwaltung




#### Immissionsschutz



#### Schutzgebiete Natur, Landschaft, Wasser

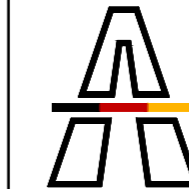


Entwurfsbearbeitung:



**WEYRAUTHER**  
 INGENIEURGESELLSCHAFT mbH  
 96047 BAMBERG · MARKUSSTRASSE 2  
 TEL.: 0951/980040 · FAX: 0951/9800444

bearbeitet:	Nov. 2022	SW
gezeichnet:	Nov. 2022	LA
geprüft:	Nov. 2022	WY
	Nov. 2022	WY
Projekt-Nr.:	16S09	
	Bamberg, 30.11.2022	



**Die Autobahn**  
 Niederlassung Nordbayern  
 Flaschenhofstraße 55, 90402 Nürnberg

bearbeitet:		
gezeichnet:		
geprüft:	A3	Bindnagel
	A33	Schubert
Projekt-Nr.:	A-02191-00	
Bezeichnung:	A6 PWC Zankschlag Nord+ Süd	
Datel:		

3					
2					
1					
Nr.	Art der Änderung			Datum	Zeichen

Lagesystem	Gauß Krüger	Stand Kataster	Juni 2021
Höhensystem	Höhe ü. NN (DHHN 12)	Bestandsvermessung	April 2017

# FESTSTELLUNGSENTWURF

Die Autobahn GmbH des Bundes

Unterlage / Blatt-Nr.: 7  
 Lageplan der  
 Lärmschutzmaßnahme

Straße / Abschnitt-Nr. / Station: A6 / 420 / 7,260

PROJIS-Nr.: entfällt

Maßstab: 1 : 5.000

**Neubau der PWC-Anlage Zankschlag**  
 BAB A6, Nürnberg - Waidhaus

Neubau der Verkehrsanlage Abschnitt 420, Station 7,260 (Betr.-km 811,6)

Aufgestellt: 16.12.2022

Geprüft: 16.12.2022

Niederlassung Nordbayern  
 GB A - Planung, Bau, Erhaltungsmanagement

Niederlassung Nordbayern  
 GB A - Planung, Bau, Erhaltungsmanagement

*S. Schubert*  
 i.A. Schubert, Teamleiter

*A. Bindnagel*  
 i.A. Bindnagel, Abteilungsleiter