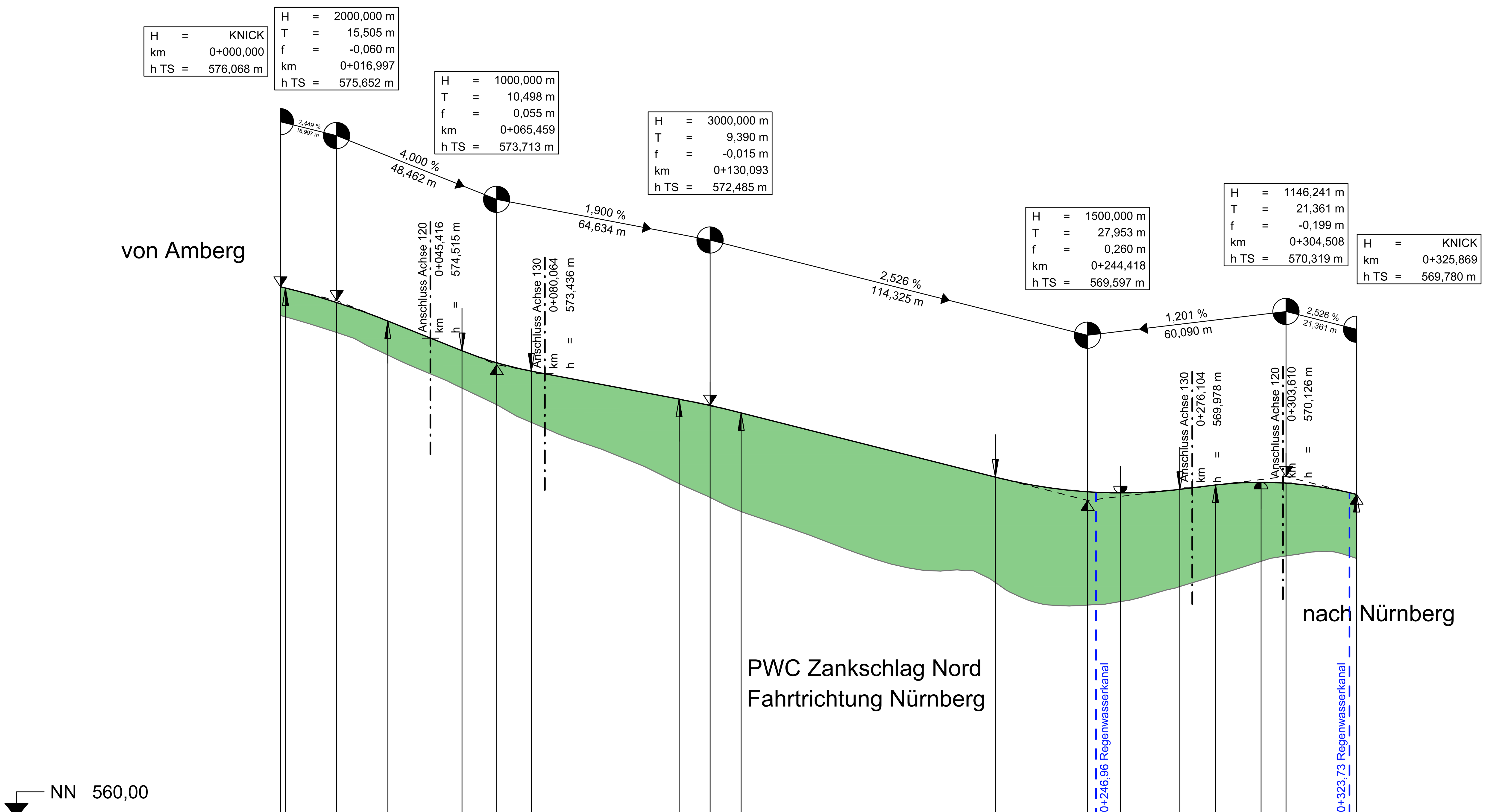

Station Gradiente	Gradientenhöhe
0,00	576,07
1,49	576,03
17,00	575,59
20,00	575,49
32,50	575,03
40,00	574,73
54,96	574,13
60,00	573,94
65,46	573,77
75,96	573,51
80,00	573,44
100,00	573,06
120,00	572,68
120,70	572,66
130,09	572,47
139,48	572,25
140,00	572,23
160,00	571,73
180,00	571,22
200,00	570,72
216,46	570,30
220,00	570,22
240,00	569,89
244,42	569,86
254,35	569,82
260,00	569,84
272,37	569,93
280,00	570,02
283,15	570,06
296,91	570,15
300,00	570,14
304,51	570,12
320,00	569,91
325,87	569,78

Station Gelände	Geländehöhe
0,00	575,20
20,00	574,58
40,00	573,65
60,00	572,76
80,00	571,79
100,00	571,03
120,00	570,14
140,00	569,24
160,00	568,55
180,00	567,81
200,00	567,46
220,00	566,87
240,00	566,40
260,00	566,65
280,00	567,22
300,00	567,84
320,00	568,02

0+000 0+100 0+200 0+300

Krümmung
Maßstab 100/R [cm]

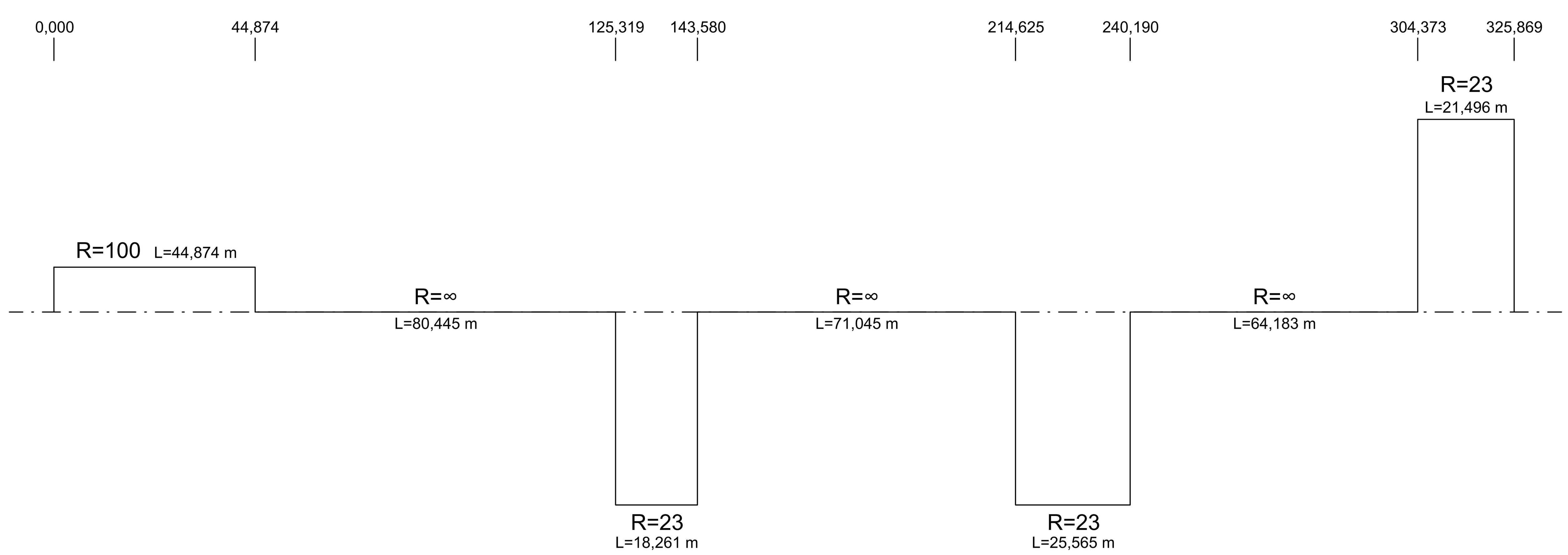

Querneigung
Maßstab: 5,00 % / cm [cm]

linker Fahrbahnrand
rechter Fahrbahnrand

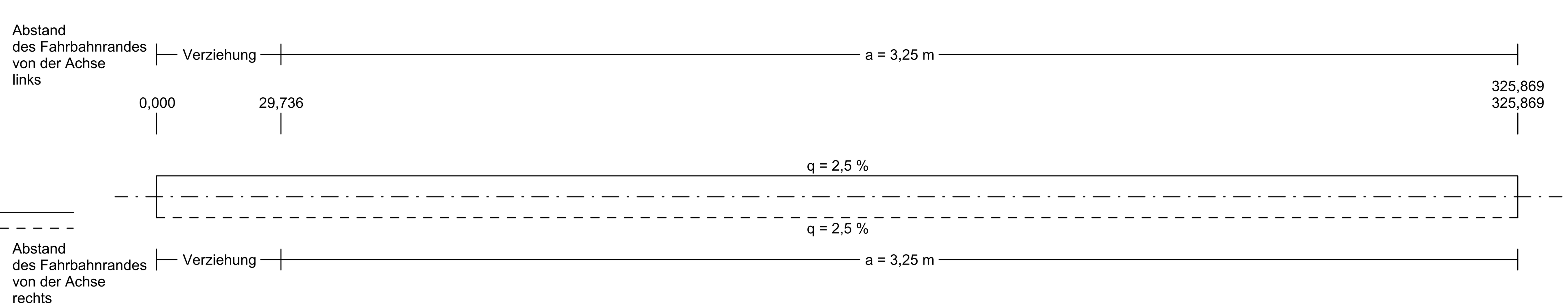

Zeichenerklärung:

Planung

- Fahrbahn
- Tiefpunkt
- Hochpunkt
- Ausrundungsbeginn Wanne / Ausrundungsende Kuppe
- Damm
- Einschnitt

Neigungsbrechpunkt mit Angabe von:
- Bau-km
- Ausrundungshalbmesser
- Stichhöhe
- Höhe Tangentenschnittpunkt

km 357+623,680
H = -40000,000 m
T = 750,000 m
f = -7,031 m
TS = 330,868 m

S = 1,070 % L = 1608,804 m; S = 2,680 % L = 2429,934 m

Längsneigung und Abstand zum nächsten Tangentenschnittpunkt

Ver- und Entsorgungsleitung

vorhanden	geplant	
SW	SW	Schmutzwasserkanal
RW		Regenwasserkanal und Durchlässe
W	W	Wasserleitung
	E	Stromleitung
Fm	F	Fernmeldekabel
G	G	Gasleitung
BAB Fm	BAB	BAB FM Kabel
BAB E	BAB	BAB E Kabel
BAB LWL		BAB LWL Kabel
		Leerrohranlage DN 110 mit Schächten
		Kabelkanal

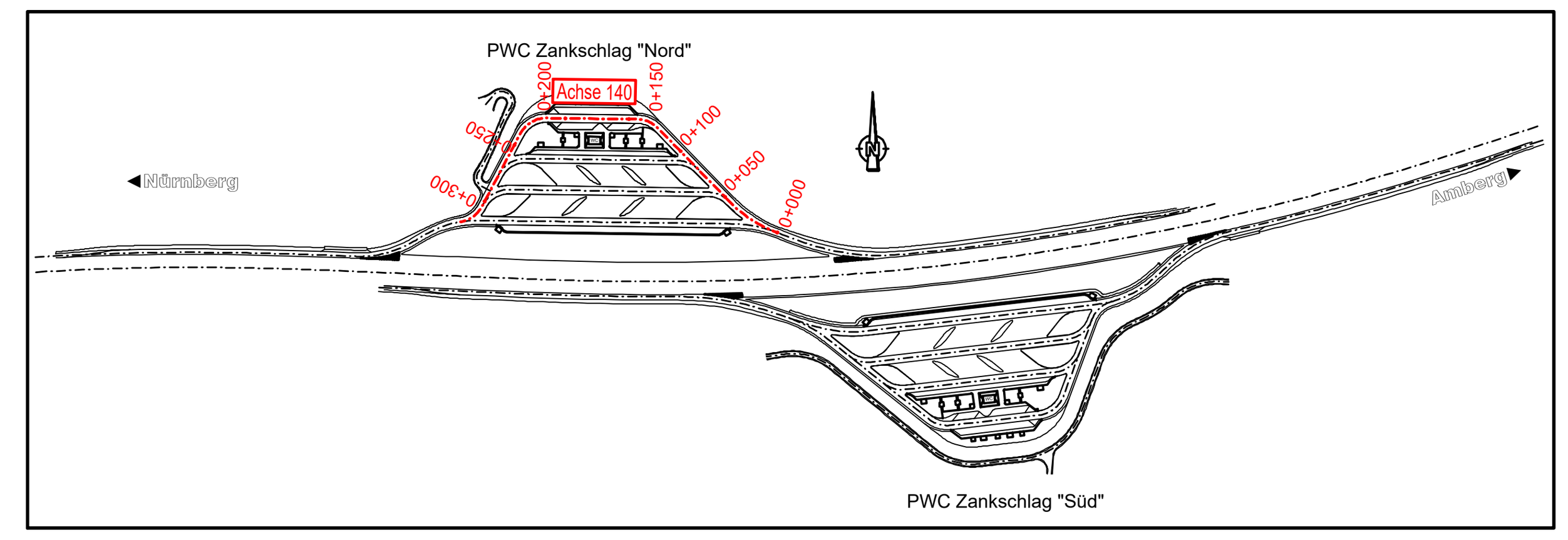

Entwurfsbearbeitung:

WEYRAUTHER INGENIEURGESELLSCHAFT mbH
96047 BAMBERG · MARKUSSTRASSE 2
TEL.: 0951/980040 · FAX: 0951/9800444

bearbeitet:	Nov. 2022	SW
gezeichnet:	Nov. 2022	LA
geprüft:	Nov. 2022	WY
	Nov. 2022	WY

Projekt-Nr.: 16S09
Bamberg, 30.11.2022

Die Autobahn
Niederlassung Nordbayern
Flaschenhofstraße 55, 90402 Nürnberg

bearbeitet:		
gezeichnet:		
geprüft:	A3	Bindnagel
	A33	Schubert

Projekt-Nr.: A-02191-00
Bezeichnung: A6 PWC Zankschlag Nord+Süd
Datei:

Nr.	Art der Änderung	Datum	Zeichen
3			
2			
1			

Lagesystem	Gauß Krüger	Stand Kataster	Juni 2021
Höhensystem	Höhe ü. NN (DHHN 12)	Bestandsvermessung	April 2017

FESTSTELLUNGSENTWURF

Die Autobahn GmbH des Bundes

Straße / Abschnitt.-Nr. / Station: A6 / 420 / 7,260

PROJIS-Nr.: entfällt

Unterlage / Blatt-Nr.: 6 / 4
Höhenplan
Anlage Nord / Achse 140
Maßstab: 1 : 1.000/100

Neubau der PWC-Anlage Zankschlag
BAB A6, Nürnberg - Waidhaus
Neubau der Verkehrsanlage Abschnitt 420, Station 7,260 (Betr.-km 811,6)

Aufgestellt: 16.12.2022
Niederlassung Nordbayern
GB A - Planung, Bau, Erhaltungsmanagement
i.A. Schubert, Teamleiter

Geprüft: 16.12.2022
Niederlassung Nordbayern
GB A - Planung, Bau, Erhaltungsmanagement
i.A. Bindnagel, Abteilungsleiter