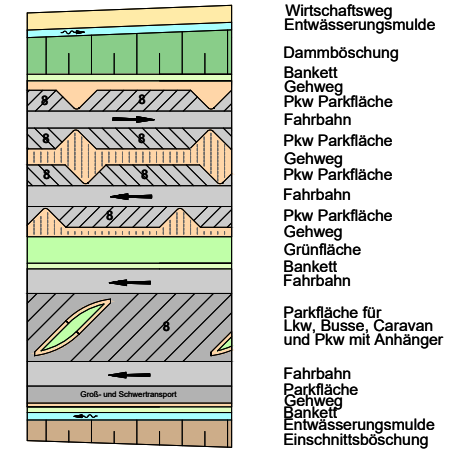


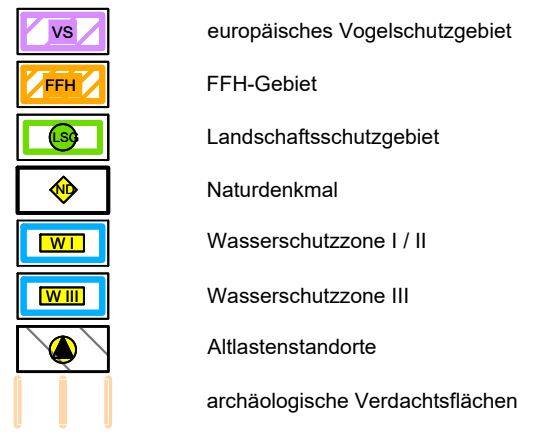
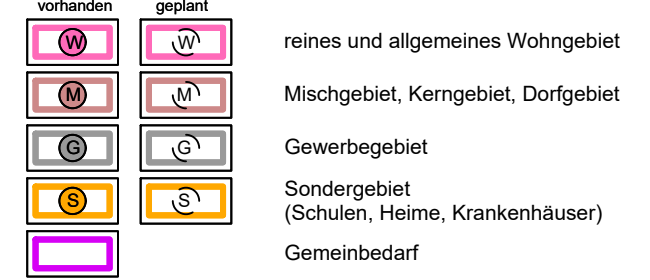
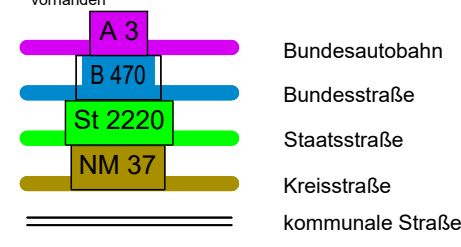
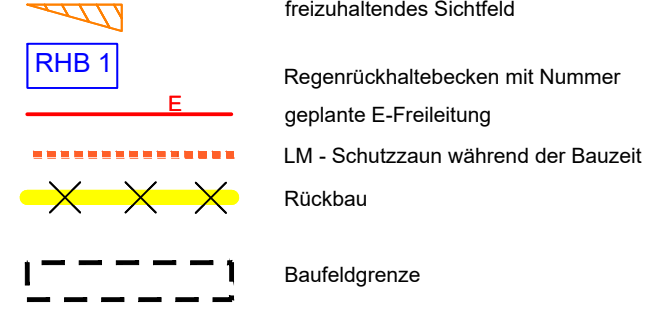
© Bayerische Vermessungsverwaltung, Geobasisdaten
(Darstellung der Flurkarte als Eigentumsnachweis nicht geeignet)
© Bayerisches Landesamt für Umwelt, www.lfu.bayern.de

Zeichenerklärung:

Planung



Sonstiges



 Die Autobahn Niederlassung Nordbayern Flaschenhofstraße 55, 90402 Nürnberg	bearbeitet:		
	gezeichnet:		
	geprüft:	A3	Bindnagel
		A33	Schubert
Projekt-Nr.: A-02191-00			
Bezeichnung: A6 PWC Zankschlag Nord+ Süd			
Datei:			

3			
2			
1			
Nr.	Art der Änderung	Datum	Zeichen

Lagesystem	Gauß Krüger	Stand Kataster	Juni 2021
Höhensystem	Höhe ü. NN (DHHN 12)	Bestandsvermessung	April 2017

FESTSTELLUNGSENTWURF

Die Autobahn GmbH des Bundes	Unterlage / Blatt-Nr.: 5 / 1
Straße / Abschnitt.-Nr. / Station: A6 / 420 / 7,260	Lageplan mit Luftbild
PROJIS-Nr.: entfällt	PWC Zankschlag
	Maßstab: 1 : 5.000

Neubau der PWC-Anlage Zankschlag BAB A6, Nürnberg - Waidhaus Neubau der Verkehrsanlage Abschnitt 420, Station 7,260 (Betr.-km 811,6)

Aufgestellt: 16.12.2022	Geprüft: 16.12.2022
Niederlassung Nordbayern GB A - Planung, Bau, Erhaltungsmanagement	Niederlassung Nordbayern GB A - Planung, Bau, Erhaltungsmanagement
<i>S. Schubert</i> i.A. Schubert, Teamleiter	<i>A. Bindnagel</i> i.A. Bindnagel, Abteilungsleiter