



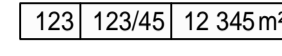
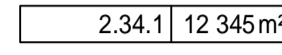
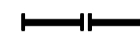
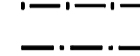








Zeichenerklärung




Grunderwerb

-  zu erwerbende Fläche
 -  vorübergehend in Anspruch zu nehmende Fläche
 -  dauernd zu belastende Fläche
 -  Eigentum der Bundesrepublik Deutschland
-  Flur / Flurstück / amtliche Größe des Flurstücks
 lfd. Nr. im Grunderwerbsverzeichnis / Größe der Teilfläche
 2 Nr. des Grunderwerbsplanes
 34 lfd. Nr. des betroffenen Flurstücks
 1 Teilfläche eines Flurstücks
-  Bundeslandgrenze
 -  Gemeinde-/Gemarkungsgrenzen Bayern
 -  Flurgrenzen Hessen
 -  Flurstücksgrenze außerhalb/innerhalb des Baufeldes
- 123/45 Flurnummer







Entwässerung

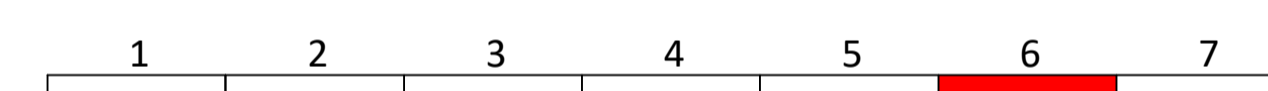
- vorhanden geplant
-  Kontrollschacht
 -  Rohrdurchlass mit Böschungskopf
 -  Fließrichtung
 -  Fahrbahnablauf

Straßennetz

-  A7 E45 Bundesautobahn
-  KG 24 Kreisstraße
-  B 27 Bundesstraße

Versorgungseinrichtungen

- vorhanden geplant
-  BAB-Kabelanlagen
 -  Telekom Fernmeldekabel
 -  Bayernwerk Netz GmbH Stromkabel
 -  NGN Fiber Network GmbH & Co. KG Telekommunikationskabel
 -  Osthessen Netz GmbH Stromkabel
 -  Kanal Kläranlage





| | | | |
|---|--|--------------------------------|-------------|
| Entwurfsbearbeitung: | | bearbeitet: 12/2023 | P. Nachtrab |
|  Ingenieurbüro R. Göller GmbH Beratender Ingenieur für Bauwesen BaykaBau 90439 Nürnberg - Geiseseestr. 13 Tel. 0911/95 12 97 -0 - e-mail: info@ib-goeller.de | | gezeichnet: 12/2023 | P. Nachtrab |
| | | geprüft: 08/12/2023 | R. Goller |
| Projekt-Nr.: 19010.1 | | Nürnberg, 08.12.2023 | |
| | | gez. R. Goller, Dipl.-Ing (FH) | |

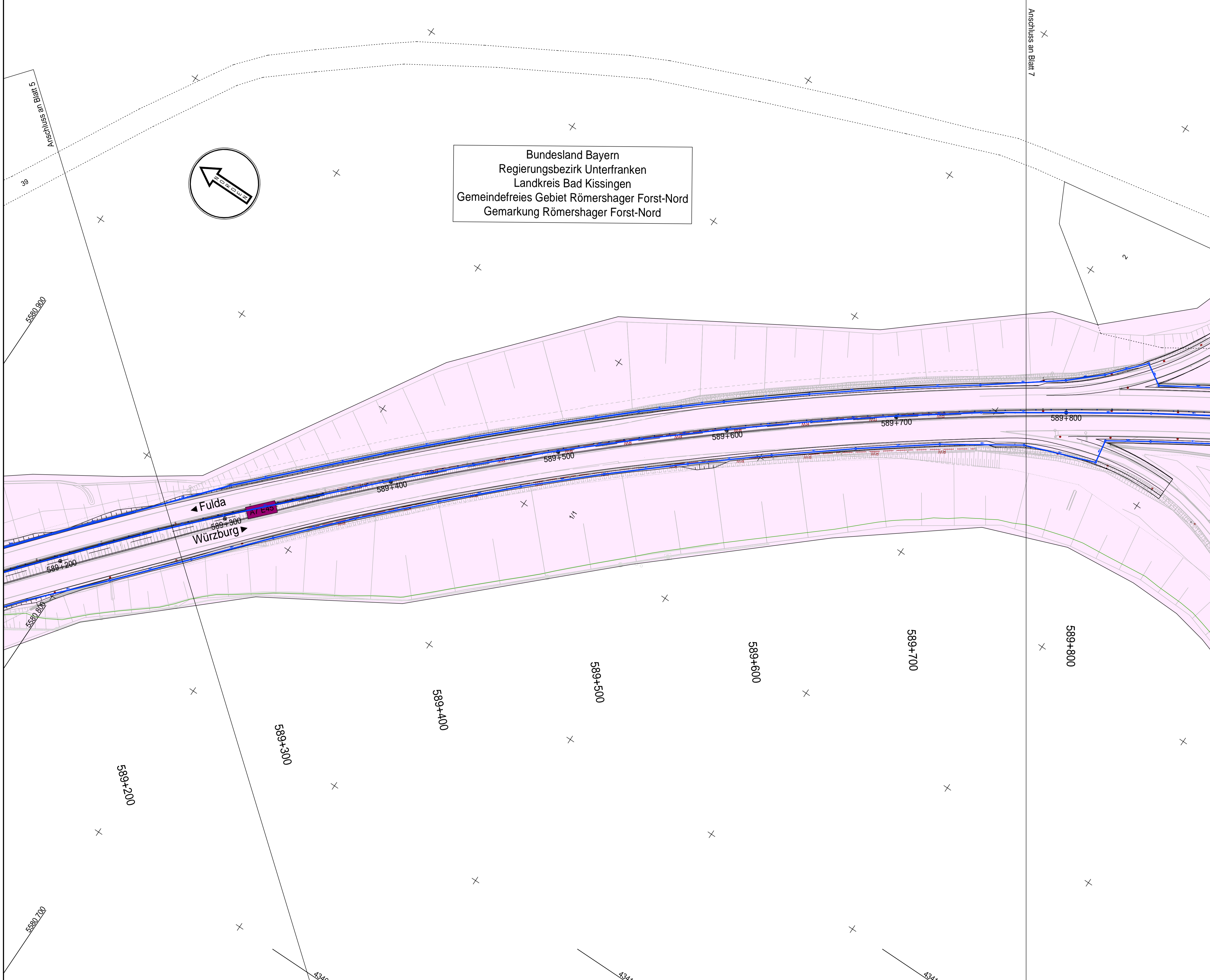
| | | | |
|---|--|---|----------|
|  Die Autobahn Niederlassung Nordbayern Flaschenhofstraße 55, 90402 Nürnberg | | bearbeitet: A111 | Ballon |
| | | gezeichnet: A11 | Rudhardt |
| | | geprüft: A11 | Rudhardt |
| PSP-Nr.: A.02252.00 | | Datei: U_10_1_8_Grunderwerbsplan_Blat_6.pdf | |

| | | | |
|-----|------------------|-------|---------|
| 3 | | | |
| 2 | | | |
| 1 | | | |
| Nr. | Art der Änderung | Datum | Zeichen |

| | | | |
|-------------|--------------------------------------|--------------------|---------|
| Lagesystem | GK (4. Meridianstreifen) EPSG: 31468 | Stand Kataster | 12/2017 |
| Höhensystem | DHHN92, Status 160 | Bestandsvermessung | 12/2017 |

FESTSTELLUNGSENTWURF

| | | | |
|--|--|---|--|
| Die Autobahn GmbH des Bundes | | Unterlage / Blatt-Nr.: 10.1 / 6 | |
| Straße / Abschnitt-Nr. / Station: A7 / 80 / 14,527 bis 120 / 0,262 | | Grunderwerbsplan | |
| PROJIS-Nr.: | | Bau-km 589+200 bis 589+800 | |
| BAB A7 Fulda - Würzburg Erneuerung der Talbrücke Grenzwald (BW 587a) Bau-km 585+585,405 bis 590+337,125 | | Maßstab: 1 : 1000 | |
| | | | |
| Aufgestellt: 14.12.2023 Niederlassung Nordbayern Abteilung A1 Planung  Rudhardt, Teamleiter | | Geprüft: 14.12.2023 Niederlassung Nordbayern Abteilung A1 Planung  Maiwald, Abteilungsleiter | |



Bundesland Bayern
 Regierungsbezirk Unterfranken
 Landkreis Bad Kissingen
 Gemeindefreies Gebiet Römershager Forst-Nord
 Gemarkung Römershager Forst-Nord