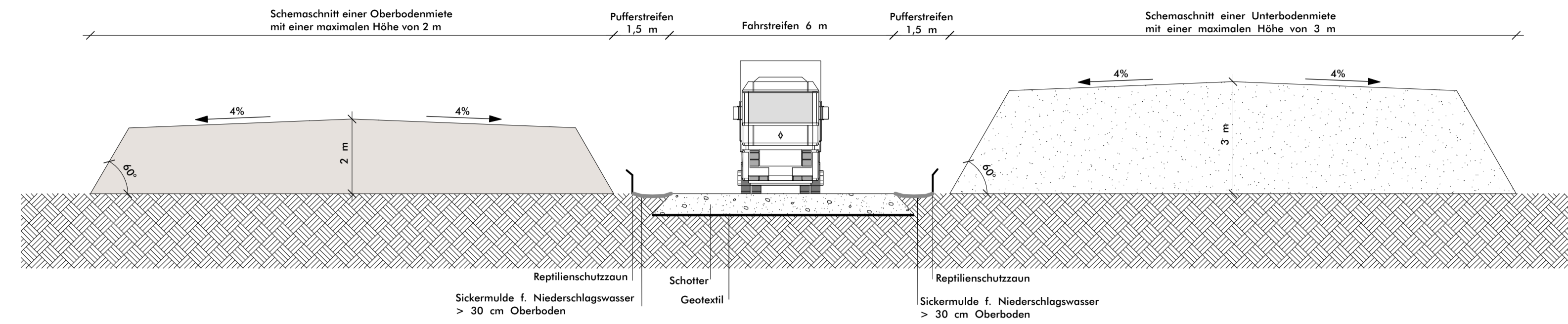
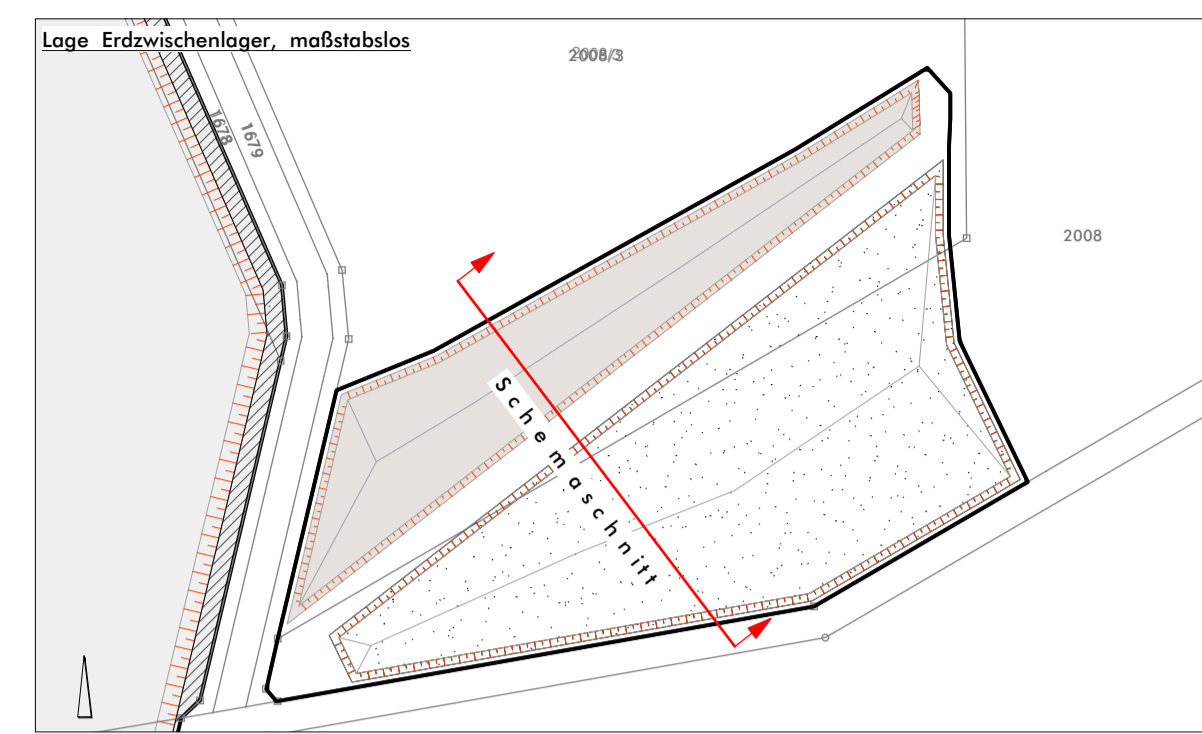
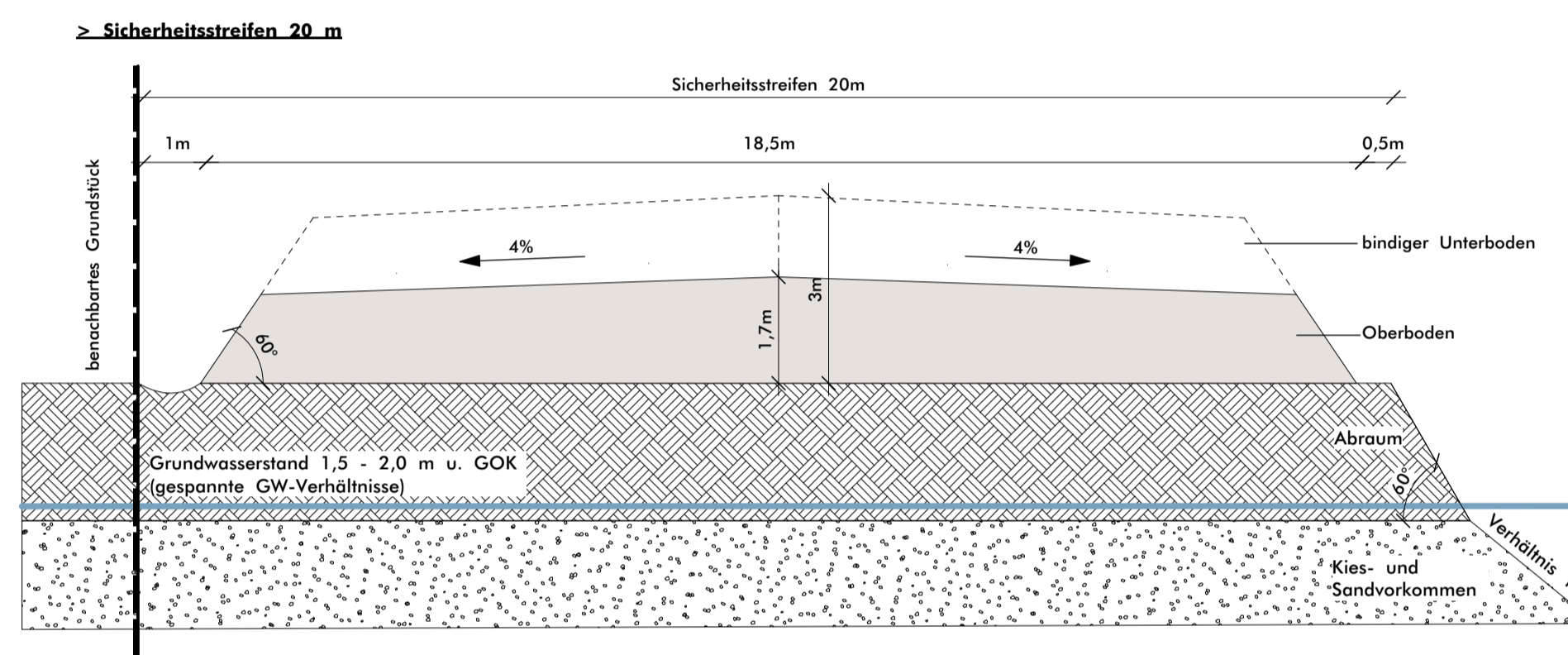
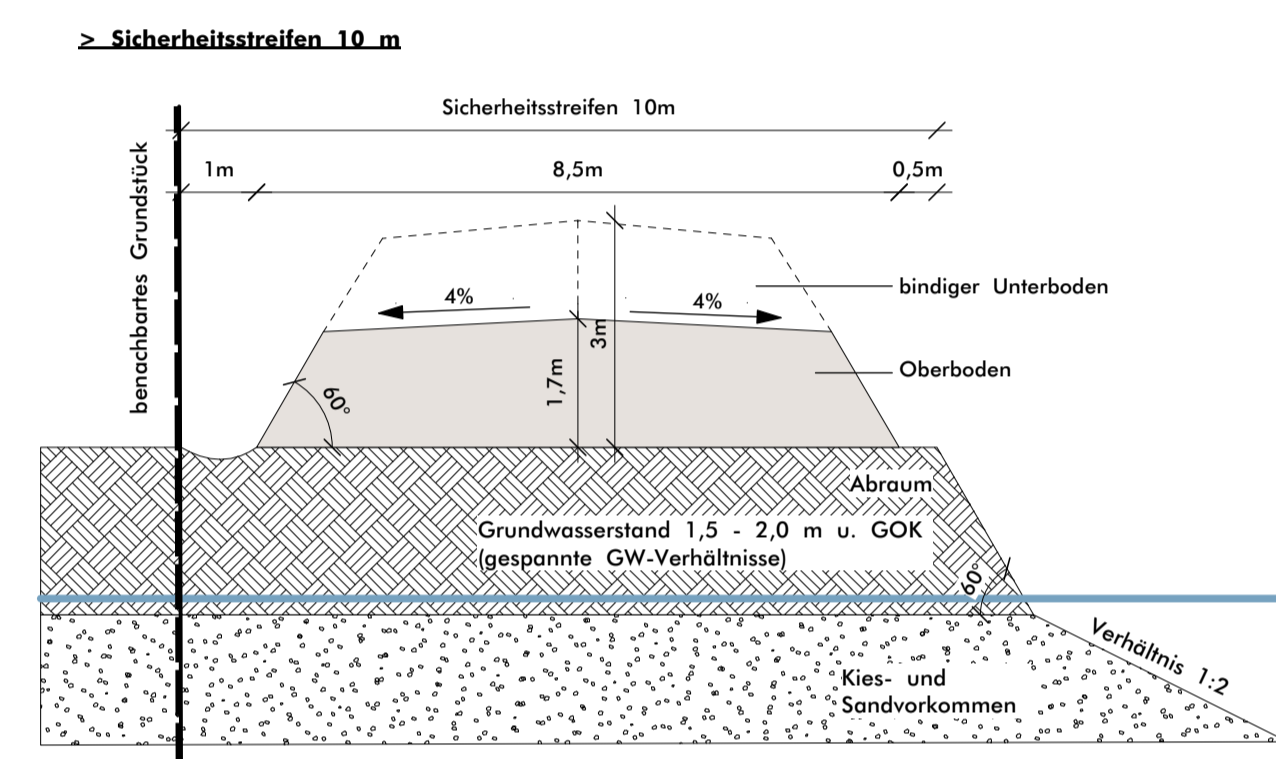


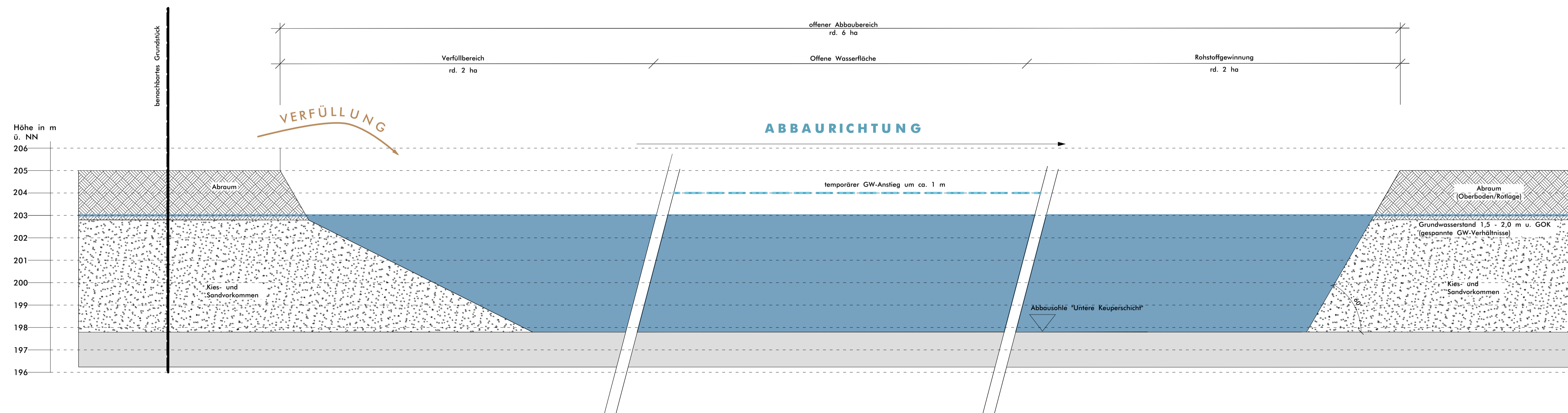
Schemaschnitt "Erdzwischenlager auf Fl. Nr. 2008 und 2008/3" , M 1: 100



Schemaschnitte "Erdmiete im Bereich der Sicherheitsstreifen", M 1: 100



Schemaschnitt "Wandernde Abbaugrube", M 1 : 100



Nr.	Art der Änderungen	Datum
5.		
4.		
3.		
2.		
1.	schematische Darstellung der Sickerfläche entlang der Zufahrt auf Fl. Nr. 2008 u. 2008/1	03.08.2022



Flächen zur Gewinnung von Sand und Kies  
östlich von Grafenheinfeld im Landkreis Schweinfurt

Antrag auf wasserrechtliche Genehmigung  
gemäß § 68 WHG

Abbauplan - Schnitte	Plan Nr.: Unterlage D.2	Blatt Nr.: --	Datum: 09.05.2022
Projekt Nr.: 19-086	Bearbeiter: Müller, Bejand, Melzer	Maßstab: M 1:100	
Vorhabensträger: Fa. Glöckle GmbH & Co. KG Besitzgesellschaft Wirsingstraße 15 97424 Schweinfurt		Planfertiger: arc.grün   landschaftsarchitekten.stadtplaner.gmbh Steigweg 24, 97318 Kitzingen, T 09321 2680050, info@arc-gruen.de	

*C. Müller*