

Technische Planung/Abbauplanung

- Bauberschnitte
- Bezeichnung dient nur der Orientierung, keine Darstellung der Abbaureihenfolge:
- BA-A Abbaubereich A
- BA-B Abbaubereich B
- BA-C Abbaubereich C
- BA-D Abbaubereich D
- Transportwege
- Abbauböschung
- Geländeoberkante, Bestand
- OK Abbauschle

Einschränkungen zum Abbaugerät
 Abbau unter Ausschluss der Verwendung des Saugbaggers oder Notwendigkeit einer schalltechnischen Entschärfung des Saugbaggers zur Einhaltung der gesetzlichen Vorgaben im Randbereich des WA-Erweiterungsbereiches (RWE-Erweiterungsbereich)
 Hierfür besteht nur eine Notwendigkeit, wenn eine Bebauung (WA) zum Zeitpunkt des Abbaus in diesem Bereich entstanden ist!

Grundwassermessstellen

- GW M 1/13
- Anstrompegel, Bestand
- Anstrompegel, geplant
- Abstrompegel, geplant

Abbaubegleitende landschaftspflegerische Maßnahmen

- Biotopechutzzaun
- Reptilenschutzzaun zu verlegender Abschnitt der örtlichen Wanderwege, temporär
- Blüh - Brachestreifen
- Extensiv-Acker mit standorttypischer Segetalvegetation
- Ausgleichsflächen

Maßnahmenkennung

- 1.3 A CEF
- Index
- Maßnahmenkennung
- Nr. Einzelmaßnahme
- Nr. Komplex

Erläuterung Maßnahmenkennung

- A Ausgleichsmaßnahmen
- V Vermeidungsmaßnahmen

Erläuterung Index

- CEF Artenschutzrechtliche Maßnahme zur Erhaltung der ökologischen Funktion der Forstpflanzungs- und Ruhestätten (continuous ecological functionality)

Maßnahmennummer und Beschreibung

- 1V Errichtung von Biotopechutzzäunen und Geschwindigkeitsbegrenzung
- 2V Errichtung von Reptilenschutzzäunen entlang der Transportroute
- 3V Vergärung von Zaunedeckchen sowie zeitliche Beschränkung der Holzungen für die Errichtung der Transportroute auf Fl. Nr. 2008/3
- 4V Vergärung von Feldvögeln vor Baufeldfreimachung auf landwirtschaftlichen Nutzflächen
- 5V Steuerung von Amphibienhabitaten innerhalb des Abbaugeländes (Amphibienmanagement)
- 6V Abbaubegleitendes Bibermanagement im Bereich offener Wasserflächen
- 7V Maßnahmen zur Bodendenkmal-Verdachtsfläche
- 8V Änderung der Wegeführung von örtlichen Wanderwegen und Wiederherstellung des Ausgangszustandes
- 9V Bodenschutzkonzept
- 10A Artenschutz- und biodiversitätsförderndes Pflegekonzept auf den Sicherheitsstreifen sowie der Einwallung der Abbaubereiche
- 11A Externe Kompensationsfläche, temporär, Ersatzlebensraum für Feldlerche und Rebhuhn
- 12A Optimierung von bestehendem Zaunedeckchenlebensraum nahe der Transportroute auf Fl. Nr. 2008/3
- 13A Interne Kompensationsfläche „Ersatzlebensraum Feldlerche und Rebhuhn“ + Extensivgrünland
- 17A Abbaubegleitende Bracheflächen im Rahmen der parallel nachlaufenden Rekultivierung

Biotope und Nutzungstypen gemäß BayKompV im Rahmen der Kompensation

- A2 Ackerbrache
- A12 Acker
- K122 Mäßig artenreiche Säume mit Staudenfluren frischer bis mäßig trockener Standorte

Bestand: Biotope- und Nutzungstypen

- It. Biotopverflechte zur Anwendung der Bayerischen Kompensationsverordnung)
- GEWÄSSER
 - F211 Graben naturfern
 - ACKER, GRÜNLAND, VERLÄNDLINGSBEREICHE, RUDERALFLUREN, HEIDEN UND MOORE
 - A11 Intensiv bewirtschaftete Acker ohne oder mit stark verminderter Segetalvegetation
 - B112-WH00BK Kleingebäude der Land- und Energiewirtschaft
 - G11 Mesophile Gebüsche
 - G11 Intensivgrünland
 - K11 Artensarme Säume und Staudenfluren

- SIEDLUNGSBEREICH, INDUSTRIE-/GEWERBEFLÄCHEN
 - F42 Land- und forstwirtschaftliche Lagerflächen
 - F44 Kleingebäude der Land- und Energiewirtschaft

- VERKEHRSLÄCHEN
 - V31 Rad-, Fußwege und Wirtschaftswege, versiegelt
 - V32 Rad-, Fußwege und Wirtschaftswege, befestigt
 - V332 Rad-, Fußwege und Wirtschaftswege, unbefestigt und bewachsen

Nachrichtlich

- DENKMALSCHUTZ
 - B Bodendenkmale (vermutet) (gem. "Landesplanischer Beurteilung", Punkt 7.2, Datum 30.10.2019)

- SCHUTZGEBIETE
 - MA Vogelschutzgebiet "Maintal zwischen Schweinfurt und Dettelbach"
 - U Festgesetztes Überschwemmungsgebiet
 - FL Flächen des Ökoflächenkatasters (LFU)
 - BW Bannwald

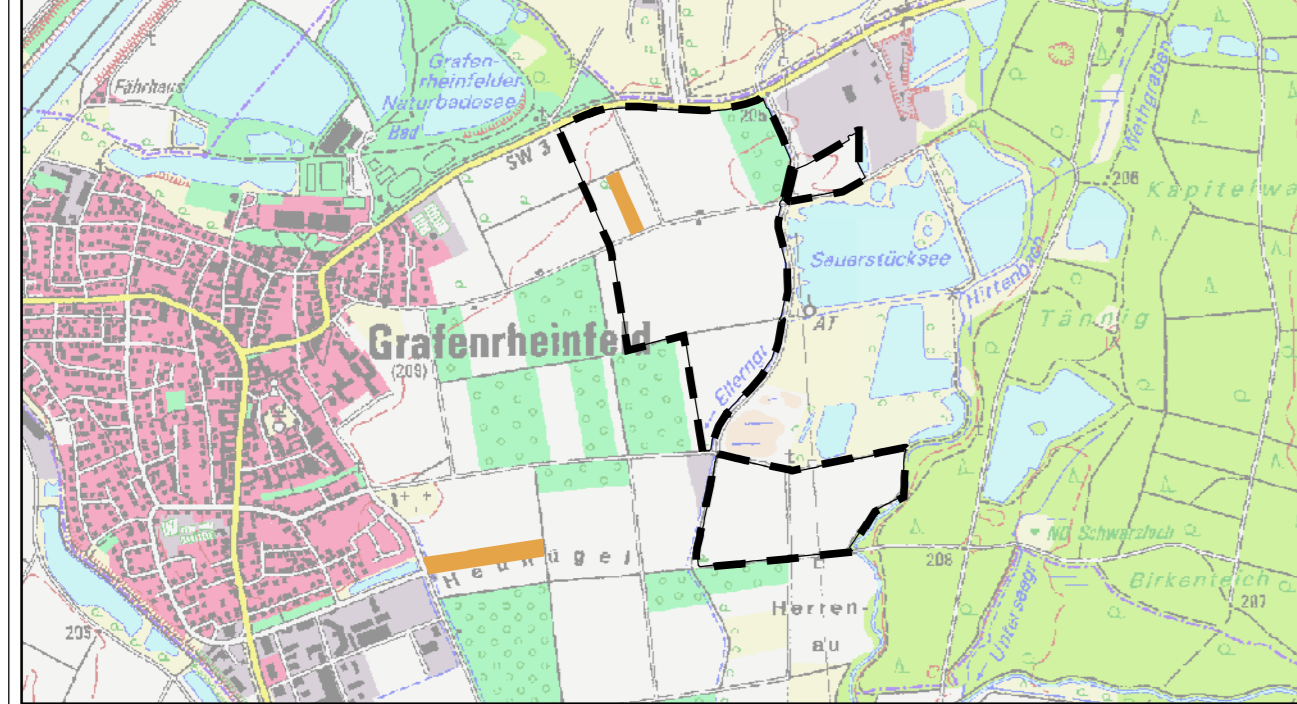
- BIOTOPE
 - GESCHÜTZTES BIOTOP NACH § 30 BNatSchG i.V.m. Art. 23 BayNatSchG (Quelle: @ Bayerische Forstverwaltung 2021)

- WALD MIT BESONDERER BEDEUTUNG FÜR: (Quelle: @ Bayerische Forstverwaltung 2021)
 - KL Klimaschutz, lokal
 - ER Erholung
 - LB Lebensraum/Landschaftsbild

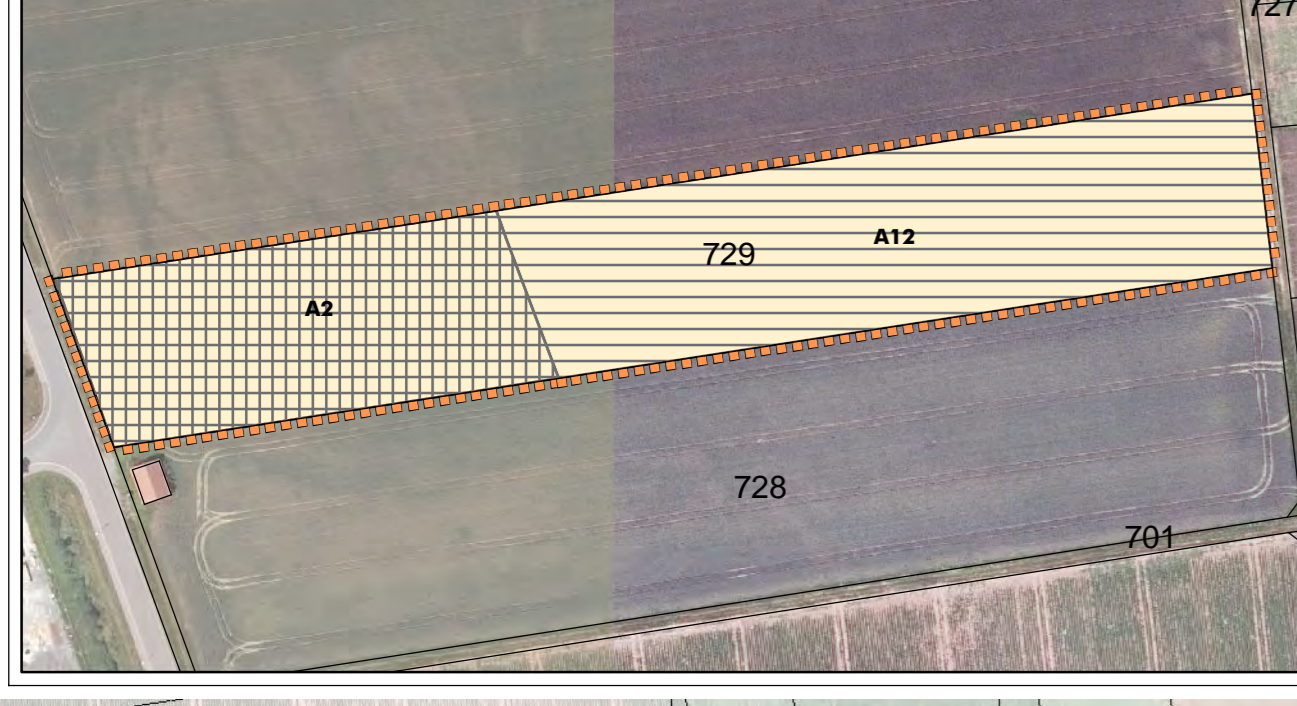
Sonstige Planzeichen

- ANBAUVERBOTZONE DER GOCHSHEIMER STRASSE
- BEATRÄCHTIGUNGSZONE 20 m (Gochsheimer Straße)
- LEITUNG, OBERIRDISCH (MIT MOSTLANDSTAND GEM. LUFTBILD)
- LEITUNG, UNTERIRDISCH, BESTAND
- LEITUNGSVERLEGUNG UNTERIRDISCH, PLANUNG
- ROADWAY
- WANDERWEG
- UMGRIFF WASSERRECHTLICHER GENEHMIGUNGSANTRAG
- GEMEINDE- UND LANDKREISGRENZE
- FLURSTÜCK MIT FLURSTÜCKNUMMER

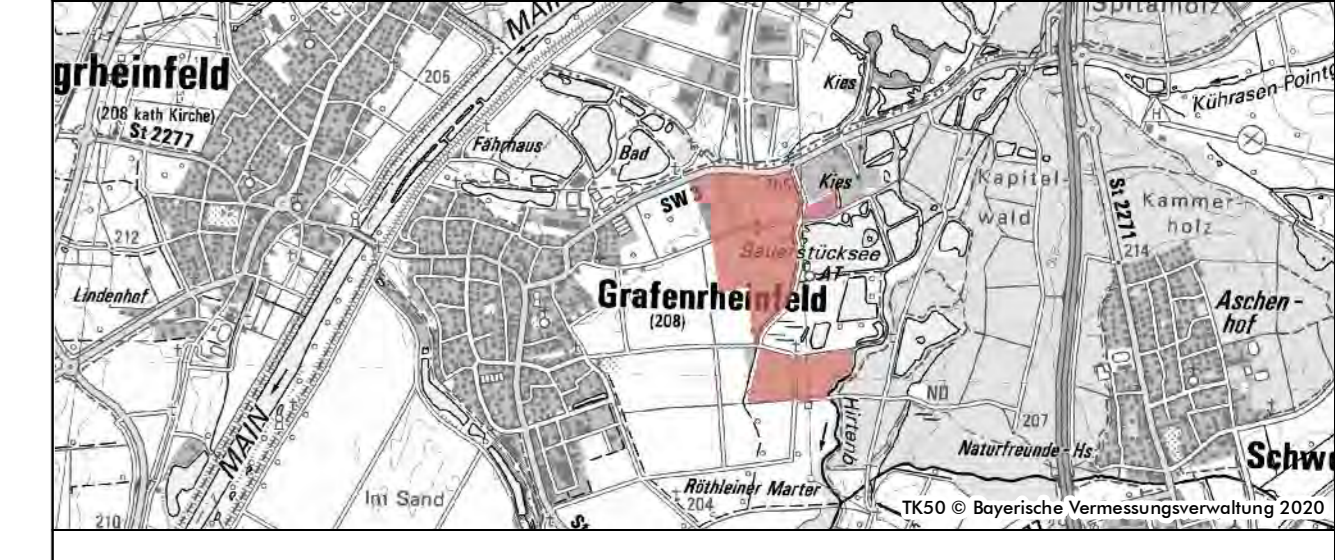
Übersicht temporäre und ggf. rotierende Artenschutzmaßnahmen



Teiffäche Artenschutzmaßnahme 11A CEF



| Nr. | Planungshistorie | Datum |
|-----|------------------|-------|
| 5. | | |
| 4. | | |
| 3. | | |
| 2. | | |
| 1. | | |



Flächen zur Gewinnung von Sand und Kies östlich von Grafenheinfeld im Landkreis Schweinfurt

Antrag auf wasserrechtliche Genehmigung gemäß § 68 WHG

| | | | |
|---------------------|----------------------------|--------------------|-------------------|
| Abbauplanung | Plan Nr.: Unterlage D.1 | Stand Nr.: -- | Datum: 09.05.2022 |
| Projekt Nr.: 19-086 | Bearbeiter: Müller /Melzer | maßstab: M 1:2.000 | |

Auftraggeber / Auftraggeberin:
 Fa. Glöckle GmbH & Co. KG
 Besitzgesellschaft
 Wirsingstraße 15
 97424 Schweinfurt

Planfertig:
 CIRC grün landschaftsarchitekten.stadtplaner.gmbh
 Steinweg 24, 97318 Kitzingen, T 09321 2680050, info@circ-gruen.de
 C. Reusch



2504 (03.09.2019) 086 Grafenheinfeld, Sand und Kies (1) Planungsgebiet, Landkreis Schweinfurt, 19.08.2019, WPV 31, Akten-Nr. 2022-91-18-akt