




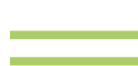

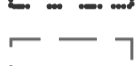


Legende

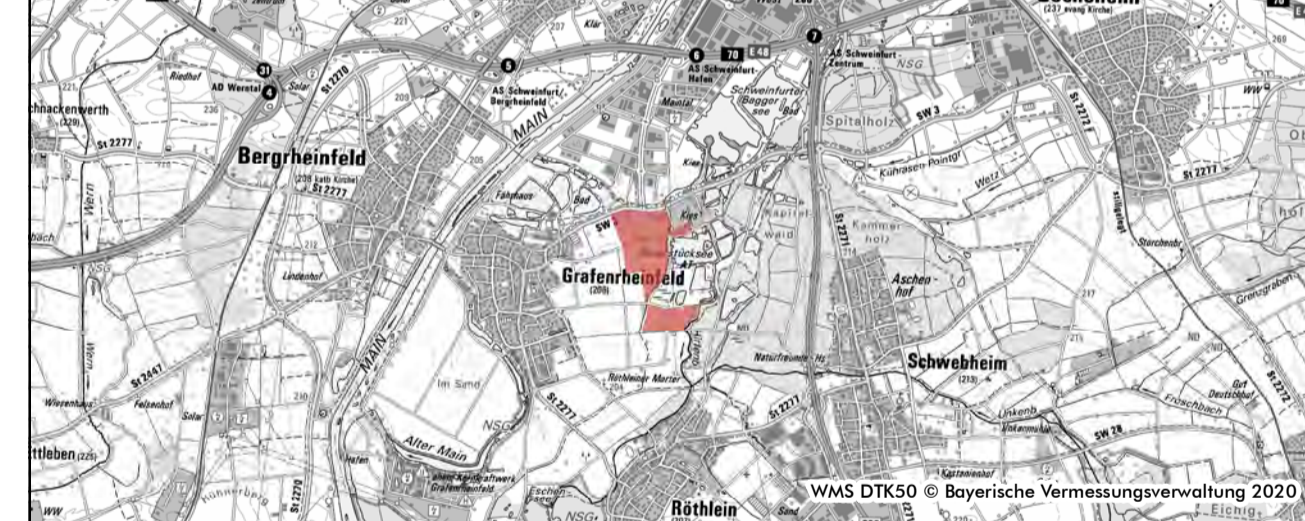
-  Umgriff wasserrechtlicher Genehmigungsantrag
-  Grundwassersenkungsanlage (GSA) Grafenheinfeld
-  Landesmessstelle Q3 des Bayer. Landesamtes für Umwelt (LfU)
-  Schleuse Garstadt
-  Vorranggebiet für Bodenschätze gem. Regionalplan Region Main-Rhön (3) Karte 'Siedlung und Versorgung'
-  Landschaftliches Vorbehaltsgebiet gem. Regionalplan Region Main-Rhön (3) Karte 'Landschaft u. Erholung'
-  Gemeindegrenze
-  Landkreisgrenze

Schutzgebiete, sonstiges

-  FFH-Gebiet
-  Vogelschutzgebiet
-  Naturschutzgebiet
-  Landschaftsschutzgebiet
-  Naturdenkmal
-  Wasserschutzzone
-  festgesetztes Überschwemmungsgebiet des Mains
-  Hochwassergefahrenfläche HQ100
-  Hochwassergefahrenfläche HQextrem
-  Bannwald
-  Bodendenkmäler (vermutet) gem. Landesplan. Beurteilung vom 30.10.2019 (AZ 24-8313.4-2-2)



Nr.	Planungshistorie	Datum
5.		
4.		
3.		
2.		
1.	Ergänzung HQ ₁₀₀ und HQ _{extrem}	03.08.2022



Flächen zur Gewinnung von Sand und Kies
östlich von Grafenheinfeld im Landkreis Schweinfurt

Antrag auf wasserrechtliche Genehmigung
gemäß § 68 WHG

Übersichtslageplan		Plan Nr.: Unterlage B	Blatt Nr.:	Datum: 09.05.2022
Projekt Nr.: 19-086	Bearbeiter: Müller			Maßstab: M 1:25.000

Auftraggeber / Antragssteller:
Fa. Glöckle GmbH & Co. KG
Besitzgesellschaft
Wirsingstraße 15
97424 Schweinfurt

Planfertiger:
arc.grün | landschaftsarchitekten.stadtplaner.gmbh
Steigweg 24 · 97318 Kitzingen · T 09321 2680050 · info@arc-gruen.de

C. Müller