



Bearbeitung:	bearbeitet	Sept 2022	Künzel
 KÖHLER GmbH & Co.KG Ingenieurgesellschaft <small>Architektur - GIS - Ingenieurbau - Wasserbau</small>	gezeichnet	Sept 2022	Weiß
	geprüft	Sept 2022	Köhler
	Bad Steben, den 29.09.2022		
 <small>(Dipl.-Ing. Univ., Dipl.-Wirtsch.-Ing. (FH) Matthias Köhler)</small>			


Staatliches Bauamt Bayreuth		bearbeitet		
Wilhelminenstraße 2 95444 Bayreuth		gezeichnet		
Tel.: 0921/606-0, Fax: 0921/606-3810, E-Mail: poststelle@stbapt.bayern.de		geprüft		
		PSP Nr.:		
		Projekt:	B_289_OU_Kulmbach	
		Datei		

Feststellungsentwurf

Straßenbauverwaltung Freistaat Bayern	Unterlage / Blatt-Nr.: 18.3 / 4
Staatliches Bauamt Bayreuth	Wassertiefen, Fließpfeile im Istzustand, Lastfall HQ100 Gew.III (Baukm 2+400 - 4+100)
Straße / Abschn.-Nr. / Station: B 289_340_0_080 - B 289_400_0_433	Maßstab: 1 : 2.500
PROJIS-Nr.: 09 912584 00	

B 289 "(Burgkunstadt) - Kulmbach"
Ortsumgebung
Mainroth - Rothwind - Fassoldshof
 Baukm 0+000 - Baukm 4+715

aufgestellt:
 Staatliches Bauamt Bayreuth


 Zeuschel, Ltd. Baudirektor
 Bayreuth, den 31.03.2023