
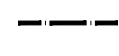
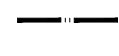




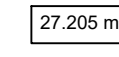






LEGENDE

Bestand:

-  Abbaugbiet genehmigt
-  Gemeinde- bzw. Landkreisgrenze
-  Gemarkungsgrenze
-  Grundwasserfließrichtung
-  Abgrenzung Vorrangfläche SD/KS 1 gemäß Regionalplan

Planung:

-  Abgrenzung Erweiterungsfläche
-  Abgrenzung Abbaubabschnitte
-  Abbaugröße
-  Abbaugrenze
-  Abbaurichtung
-  Grundwassermesspegel Vorschlag
-  Abfuhr- und Transportweg sowie für Rekultivierungsarbeiten

Vorranggebiet
"Maineck-Ost"
SD/KS 1

Landkreis Lichtenfels
Gmkg. Mainroth
Gemeinde Burgkunstadt

BA I
53.029 m²

BA IV
51.060 m²

Landkreis Kulmbach
Gmkg. Schwarzach bei Kulmbach
Gemeinde Mainleus

BA II
27.116 m²

Das gesamte Erweiterungs-
gebiet liegt im Überschwem-
mungsgebiet des Mains

BA III
57.965 m²

Vorranggebiet
"Schwarzach b. Kulmbach"
SD/KS 1

Landkreis Kulmbach
Gmkg. Buchau
Gemeinde Mainleus

Nr.	Änderungen	Datum	Name	gepr.
Vorhaben: Erweiterung des Kiesabbaus		Anlage: 4.1		
Vorhabensträger: Fa. Dietz Kies und Sand GmbH & Co.KG		Projekt-Nr.: 17.005.6		
Landkreis: Kulmbach		Maßstab: GENEHMIGUNGSPLANUNG		
Maßstab: 1 : 2.000		Abbau- und Betriebsplan		
Vorhabensträger:		Datum: 19.07.2023		
Datum: _____		Unterschrift: _____		

