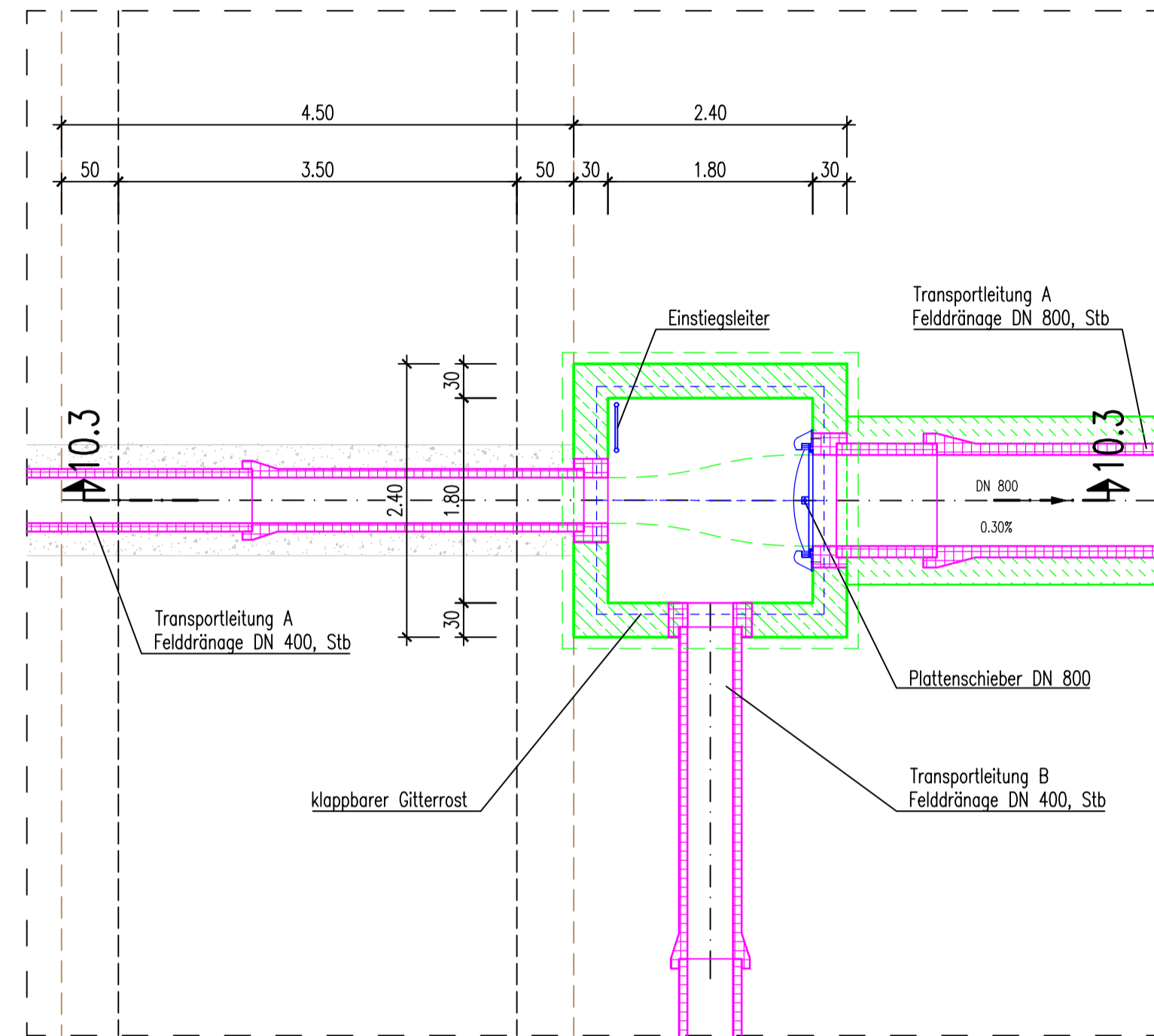


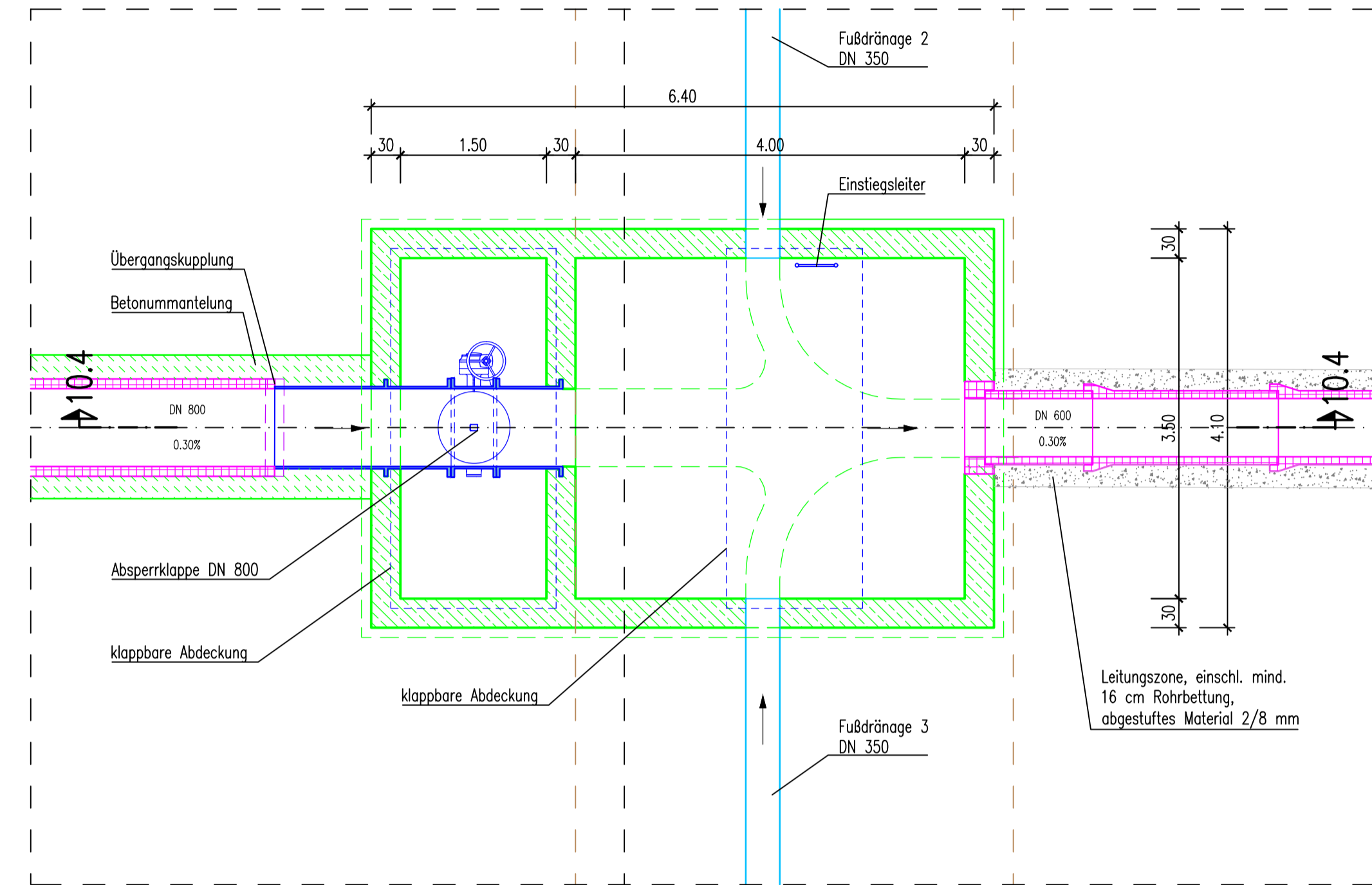
Schnitt 10-1 (Schacht S1)

M 1 : 50



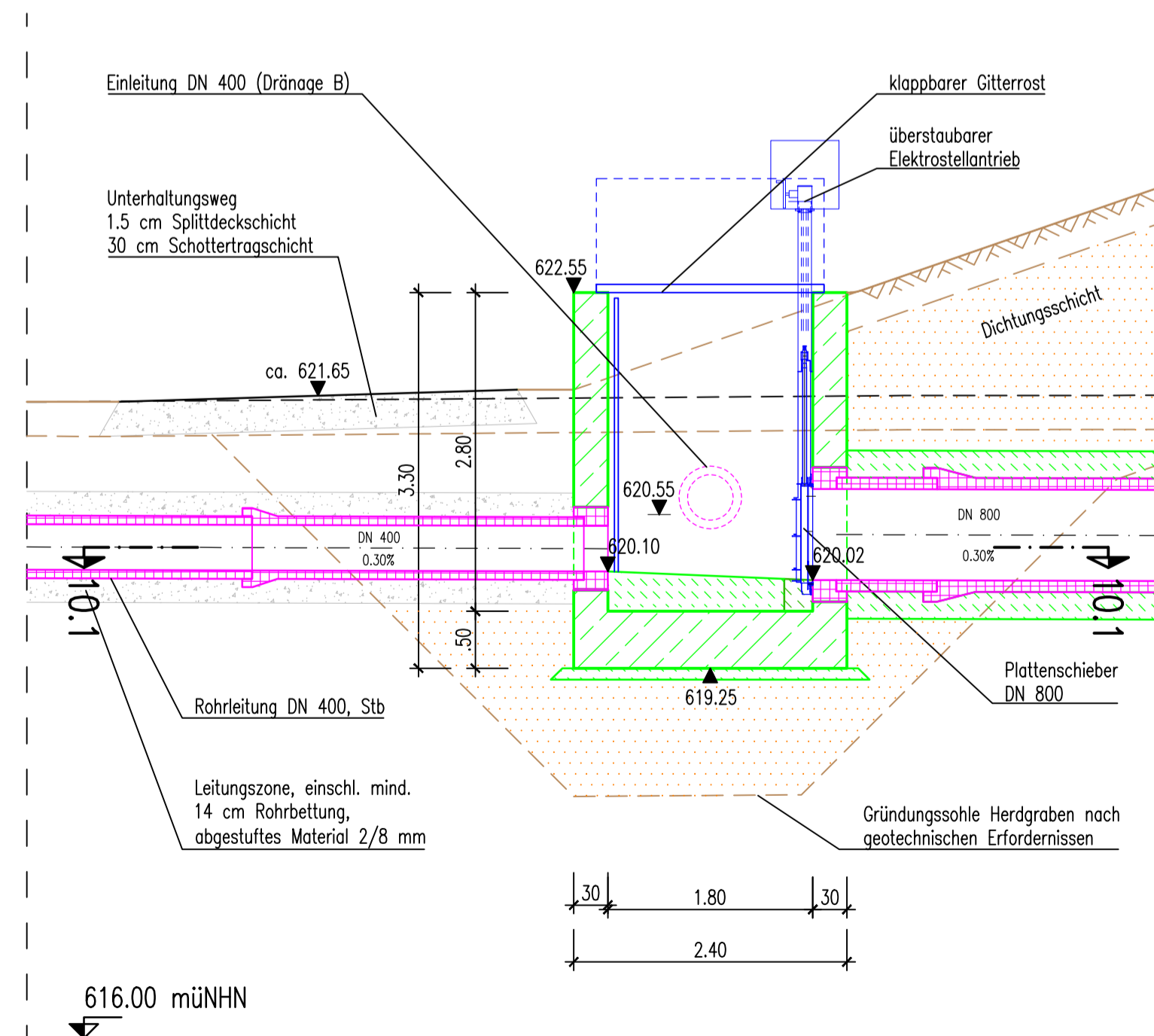
Schnitt 10-2 (Schacht S2)

M 1 : 50



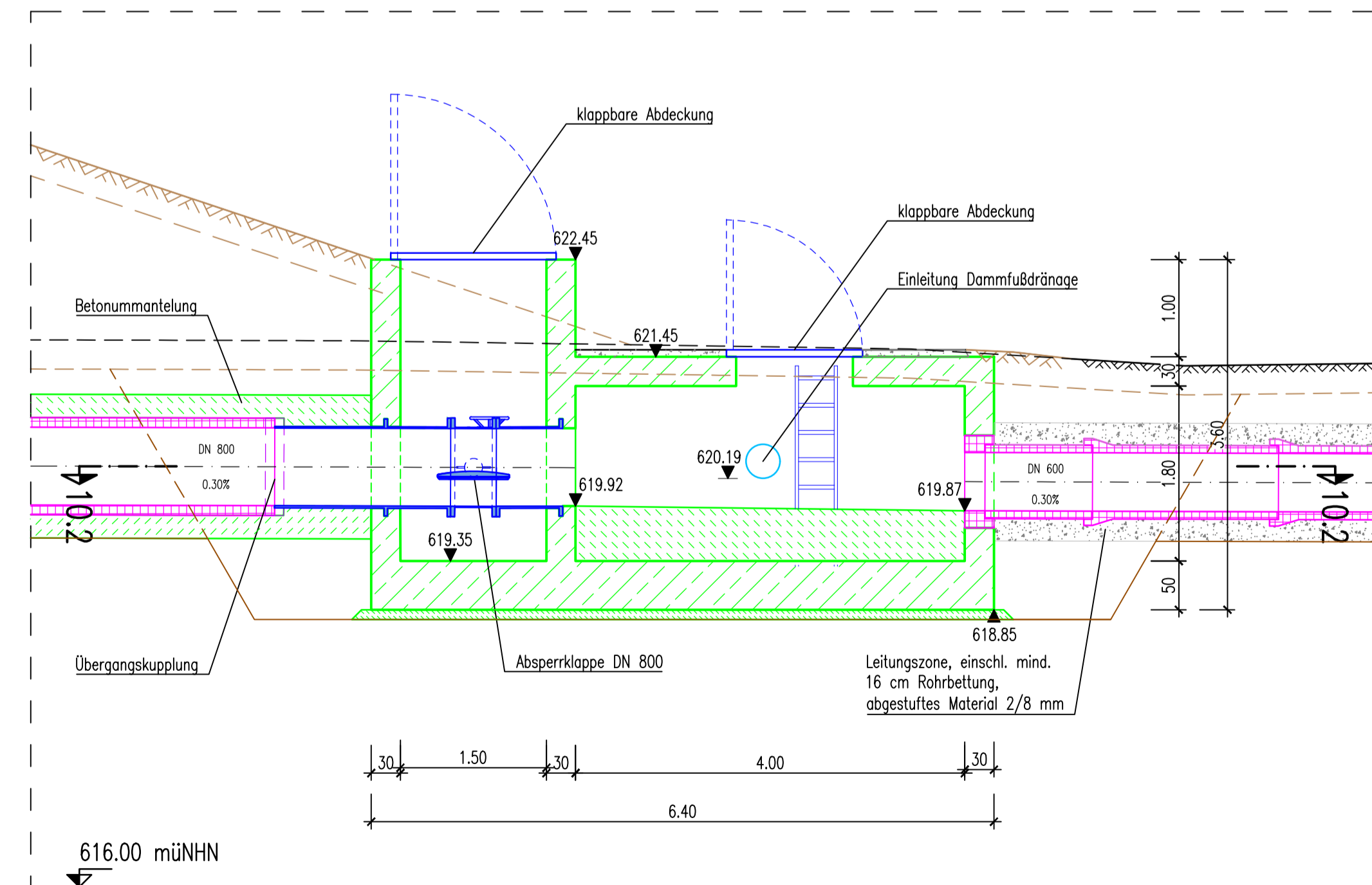
Schnitt 10-3 (Schacht S1)

M 1 : 50




Schnitt 10-4 (Schacht S2)

M 1 : 50



Gew. II
Östliche Günz
HRB Sontheim



Koordinaten- und Höhenbezug: UTM (Zone 32), DHHN2016 (Höhenstatus 170, Höhen in mÜNNH)					
d					
c					
b					
a					
Index	Bemerkung	geänd.	Name	gepr.	Name
Dateiname: I:\Projekte\2021\21088\4_LP\Päne\Plan_010_Querung Dränagen.dwg					
Vorhaben:			Vorhabensträger:		
Hochwasserschutzprojekt Günz			WWA Kempten		
Hochwasserrückhaltebecken Sontheim			Rottachstr. 15, 87439 Kempten		
Vorhabensträger:			Schindele, Ltd. Baudirektor		
Freistaat Bayern vertreten durch das			Datum		
Wasserwirtschaftsamt Kempten			Unterschrift		
Rottachstr. 15, 87439 Kempten			Anlage:		
Landkreis:			Unterrallgäu		
Gemeinde:			Sontheim		
Kennzeichen:			GSh 778 000 1006		
Maßstab:		Querungsbauwerk Felddränagen		Plan-Nr.:	
1:50		Grundrisse und Schnitte Schachtbauwerke		010-2	
Entwurfsverfasser:					
Ingenieurbüro Winkler und Partner GmbH					
Dipl.-Ing. Ulrich Winkler · Dipl.-Ing. Nico Winkler · Dipl.-Ing. Rüdiger Koch · Dipl.-Ing. Wolfgang Rauscher					
Schöberlstr. 59 A · 70176 Stuttgart · Tel. 07143680-0 · Fax -3680-20					
05.07.2023					
Datum					
Unterschrift					
Projektnr.: 21088 G					
Datum					
Name					
entw. 12.06.2023 S. Germann					
gepr. 12.06.2023 S. Germann					
gepr. 12.06.2023 M. Postenrieder					

I:\Projekte\2021\21088\4_LP\Päne\Plan_010_Querung Dränagen.dwg
SCe
IWP