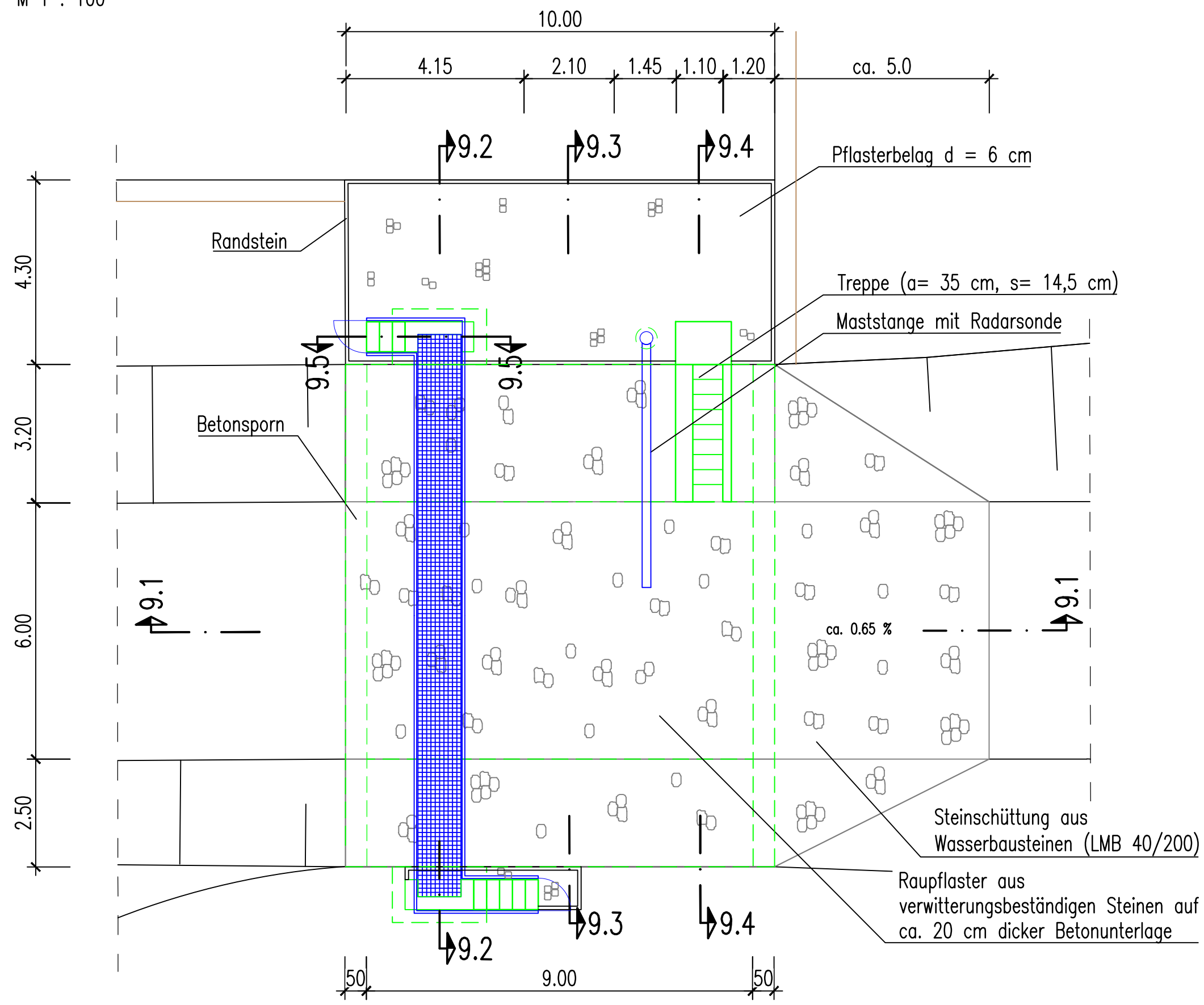


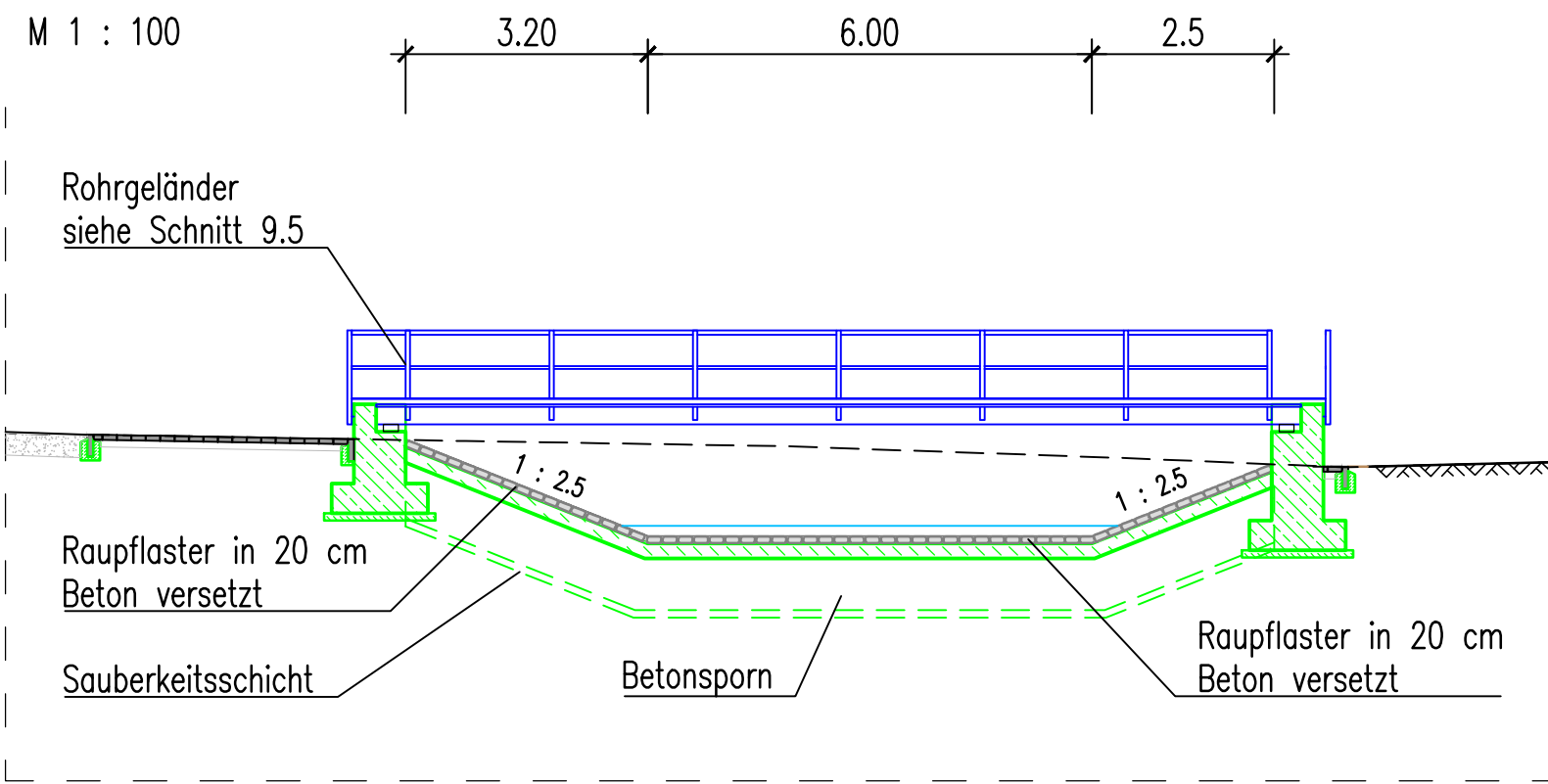
Draufsicht

M 1 : 100



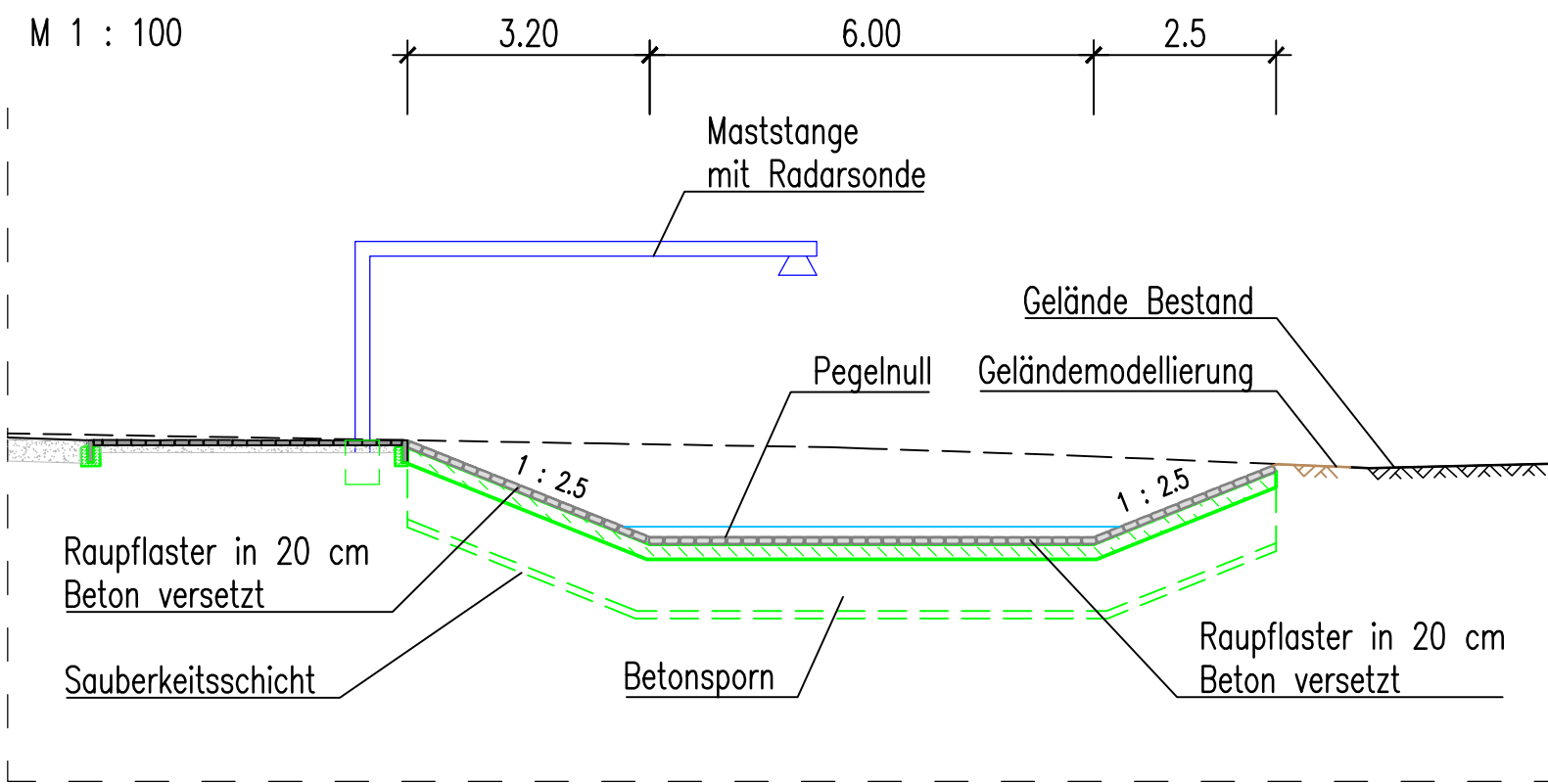
Schnitt 9.2 - 9.2

M 1 : 100



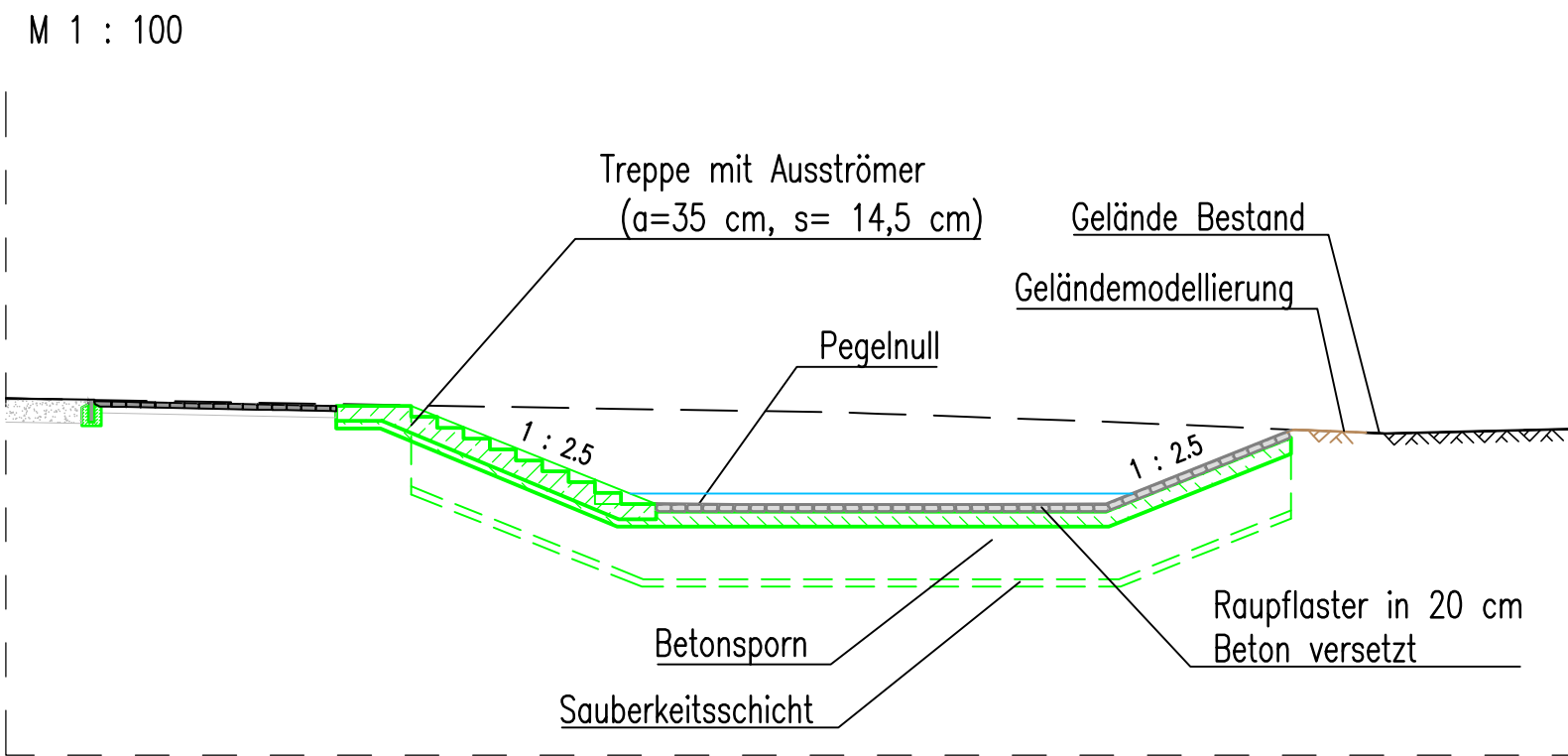
Schnitt 9.3 - 9.3

M 1 : 100



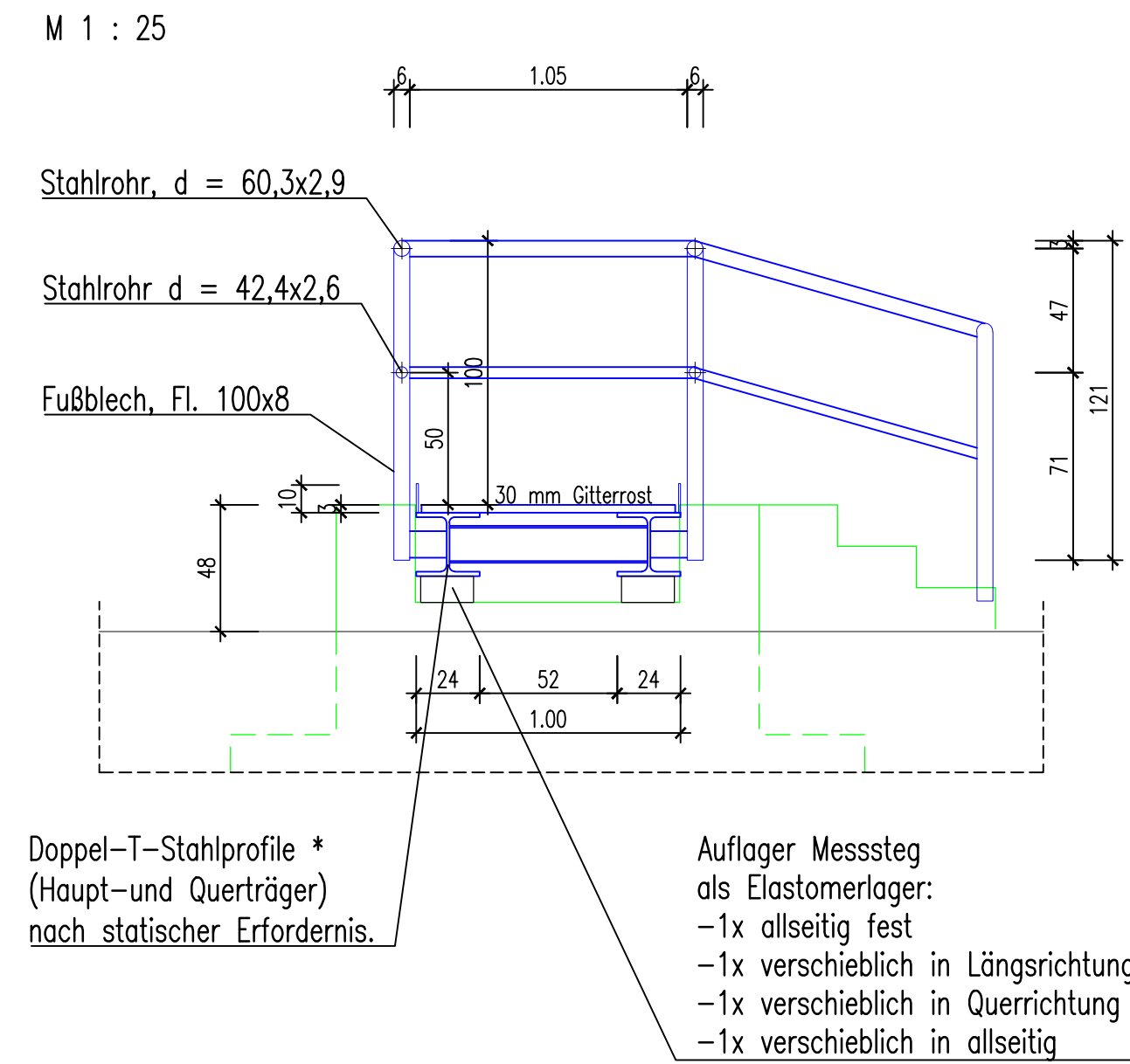
Schnitt 9.4 - 9.4

M 1 : 100



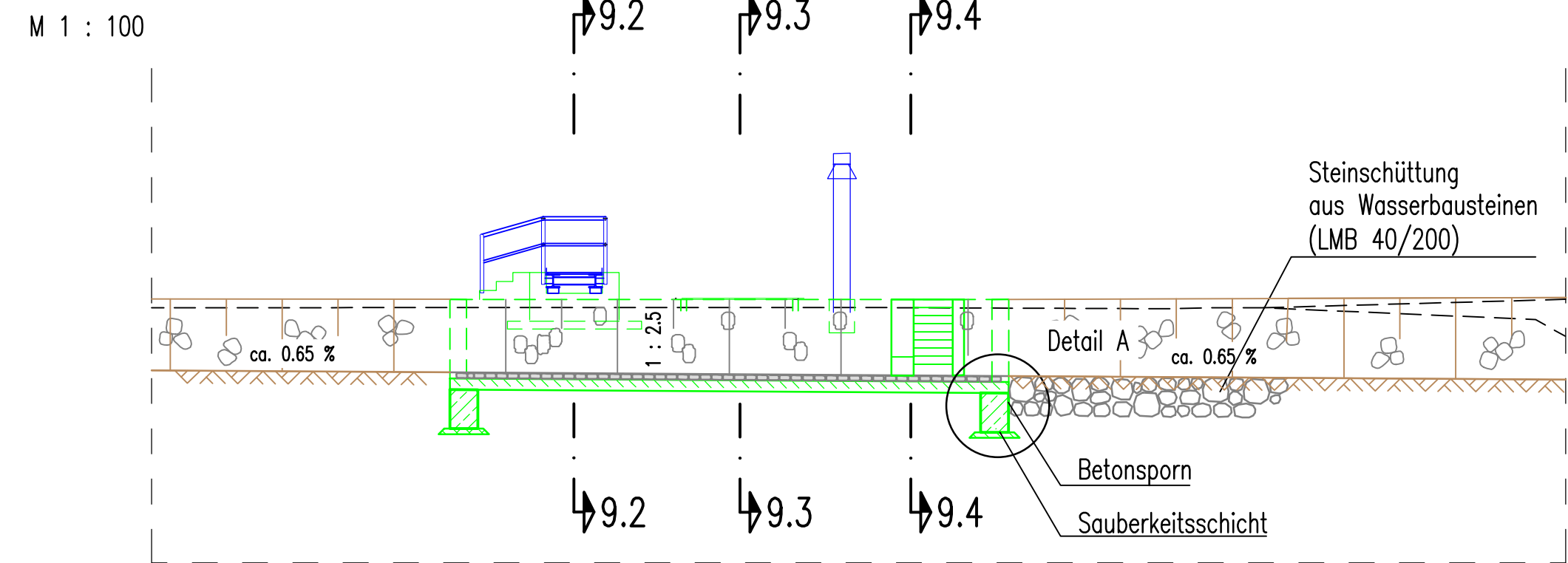
Schnitt 9.5 - 9.5

M 1 : 25



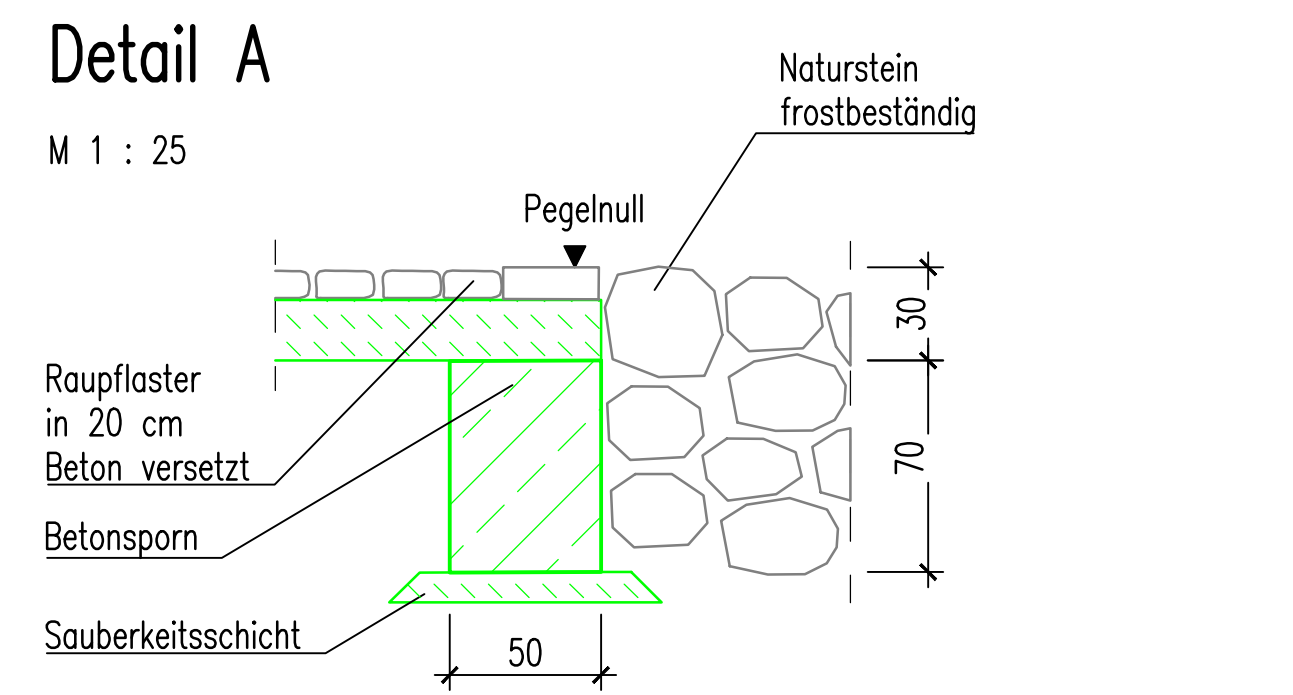
Schnitt 9.1 - 9.1

M 1 : 100



Detail A

M 1 : 25




Legende

- Stahlbeton
- Unbewehrter Beton
- Steinschüttung
- Rauhflaster auf Betonunterlage

Endgültige Abmessungen nach statischen, konstruktiven und wirtschaftl. Erfordernissen

Gew. II
Östliche Günz
HRB Sontheim



Koordinaten- und Höhenbezug: UTM (Zone 32), DHHN2016 (Höhenstatus 170, Höhen in müNNH)					
d					
c					
b					
a					
Index	Bemerkung	geänd.	Name	gepr.	Name
Dateiname: I:\Projekte\2021\21088\4_LP\Pläne\Plan_009_AP.dwg					
Vorhaben:			Hochwasserschutzprojekt Günztal Hochwasserrückhaltebecken Sontheim		
Vorhabensträger:			Freistaat Bayern vertreten durch das Wasserwirtschaftsamt Kempten Rottachstr. 15, 87439 Kempten		
Landkreis:			Unterallgäu		
Gemeinde:			Sontheim		
Kennzeichen:			GSh 778 000 1006		
Maßstab:			Abflusspegel		
1:100, 1:25					
Entwurfsverfasser:			Ingenieurbüro Winkler und Partner GmbH Dipl.-Ing. Erhard Winkler - Dr.-Ing. Hans Winkler - Dipl.-Ing. Rüdiger Koch - Dr.-Ing. Wolfgang Raucher Schloßstr. 59 A · 70176 Stuttgart · Tel. 0714/6887-0 · Fax -/6887-20		
05.07.2023			Datum		
R. Koel			Unterschrift		
Vorhabensträger:			WWA Kempten Rottachstr. 15, 87439 Kempten Schindele, Ltd. Baudirektor		
Datum			Unterschrift		
Anlage:					
Plan-Nr.:			009		
Projekt-Nr.:			21088 G		
entw.			12.06.2023 S. Germann		
gez.			12.06.2023 M. Klimesch		
gepr.			12.06.2023 M. Postenrieder		