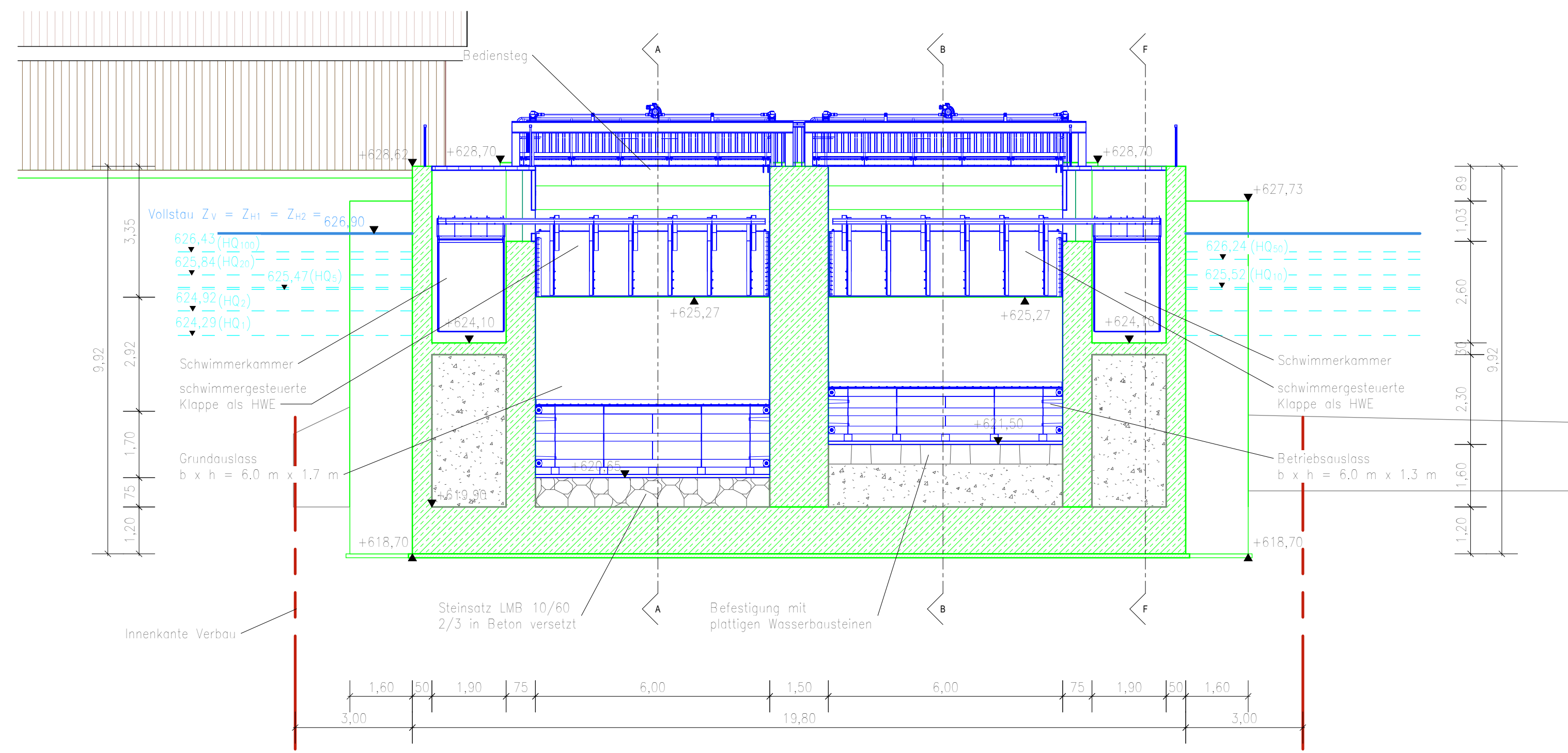


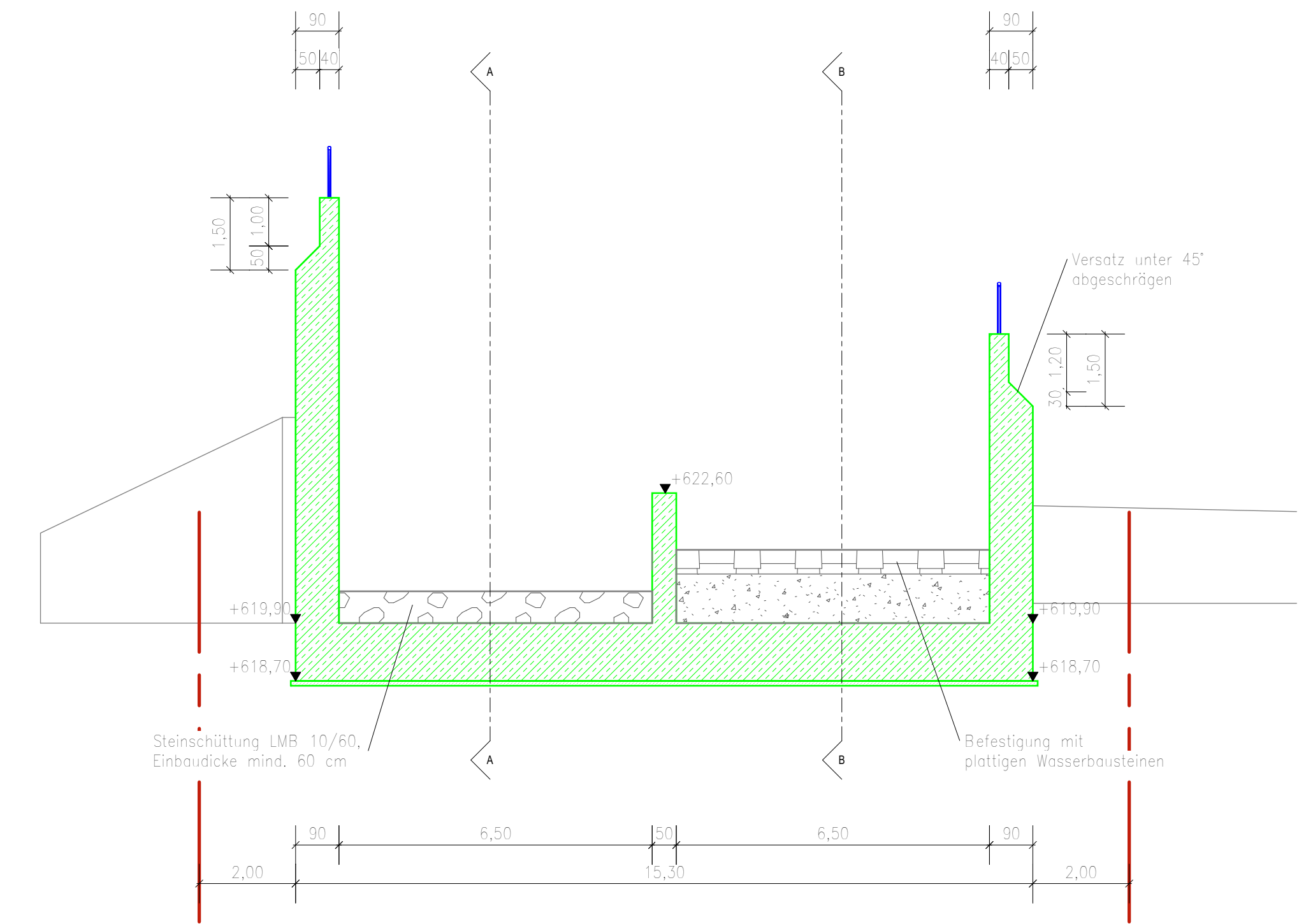
Querschnitt vor Stauwand C-C

1 : 100



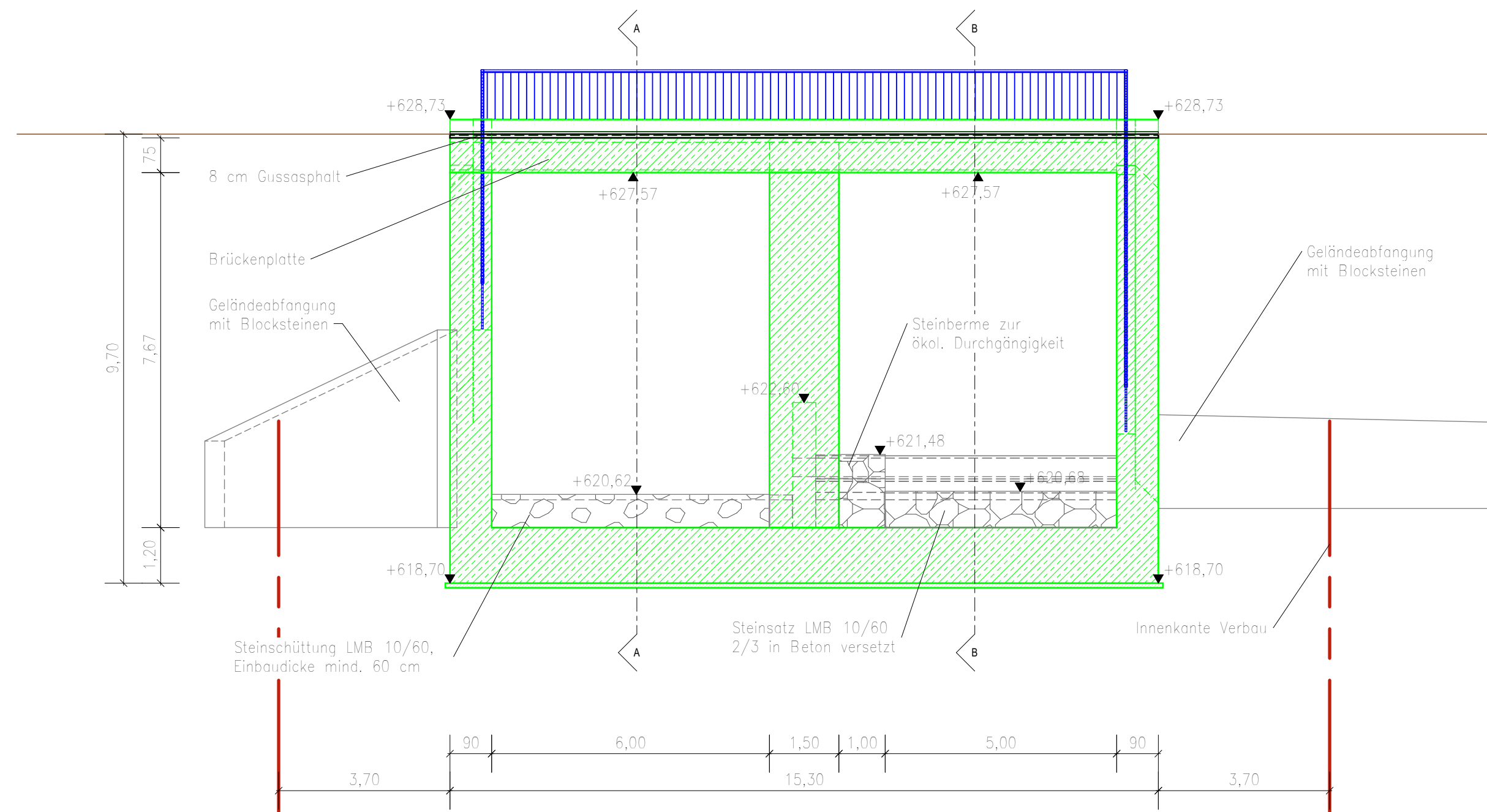
Querschnitt im Unterwasser E-E

1 : 100



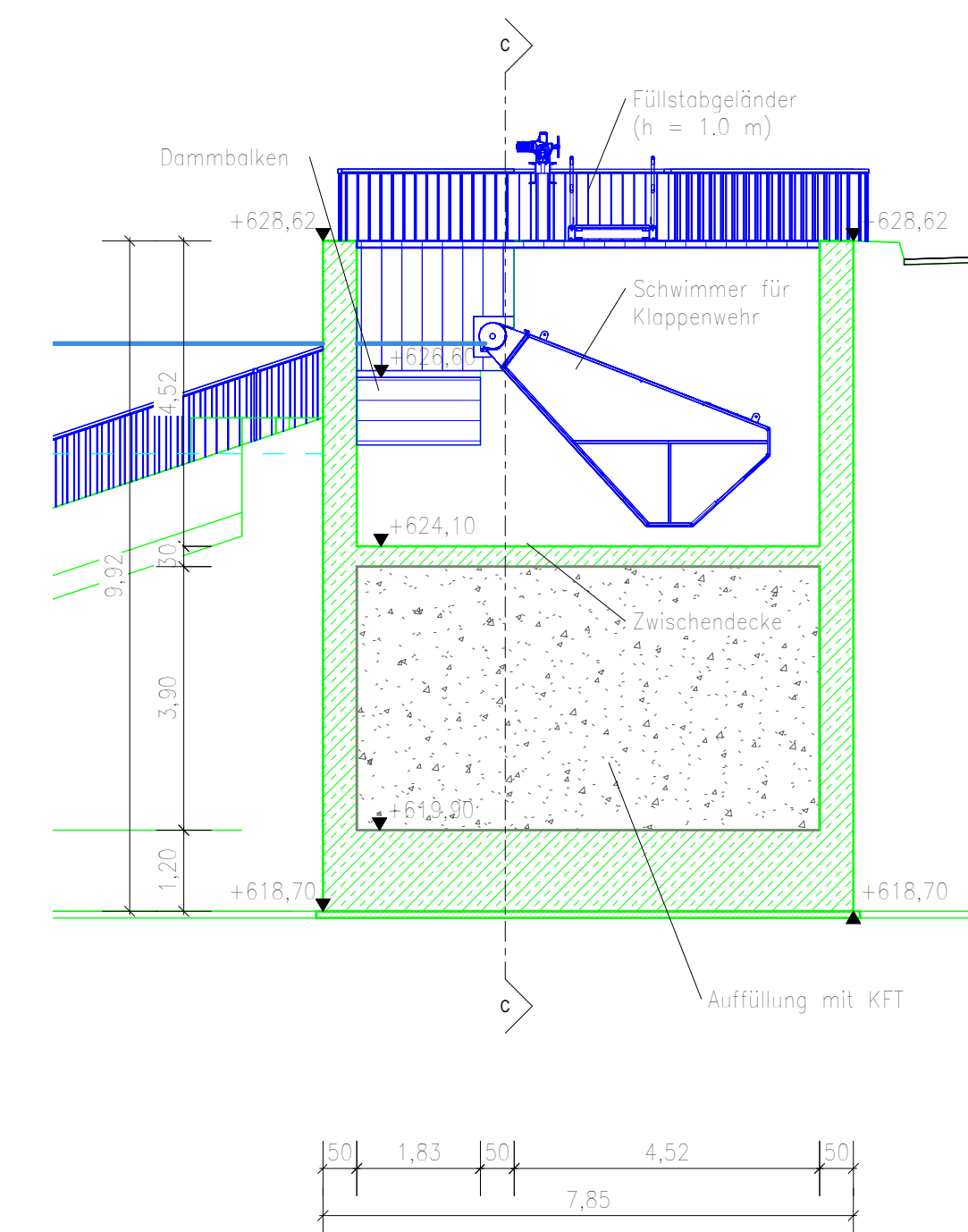
Querschnitt durch Brückenplatte D-D

1 : 100



Schnitt durch die Schwimmerkammer F-F

1 : 100



Gew. II
Östliche Günz
HRB Sontheim



Koordinaten- und Höhenbezug: UTM DHHN2016			
Index		Bemerkung	
Dateiname: I:\Projekte\2021\210884_LP\PPlane\RV\21088_BW_mit_LP.rvt		geänd. Name	
Vorhaben: Hochwasserschutzprojekt Günztal Hochwasserrückhaltebecken Sontheim		Vorhabensträger: WWA Kempten Rottachstr. 15, 87439 Kempten Schindele, Ltd. Baudirektor	
Vorhabensträger: Freistaat Bayern Wasserwirtschaftsamt Kempten Rottachstr. 15, 87439 Kempten		vertreten durch das Datum Unterschrift	
Landkreis: Unterallgäu		Anlage:	
Gemeinde: Sontheim		Plan-Nr.: 006-3	
Kennzeichen: GSh 778 000 1006		Projektnr.: 21088 G	
Maßstab: 1:100		Entwurfsverfasser: Ingenieurbüro Winkler und Partner GmbH Dipl.-Ing. Ernst Winkler, Dipl.-Ing. Hans Winkler, Dipl.-Ing. Rüdiger Koch, Dipl.-Ing. Wolfgang Rauber Schloßstr. 59 A - 70176 Stuttgart - Tel. 071469997-0 - Fax 46997-20	
Datum: 05.07.2023		Datum: 30.06.2023	
Unterschrift: R. Koch		Name: S. Germann	
		gepr.: 30.06.2023	
		Name: M. Postenrieder	
		gepr.: 30.06.2023	